

⇒: Praktische Winterbeschuhung. ⇒
Haarkalbleder-

Beschuhungen fertige ich seit vielen Jahren und habe damit die besten Erfolge erzielt.



Haarkalbleder ist ein nach besonderem Verfahren gegerbtes Kalbleder, das seine natürliche

Behaarung behalten hat, wodurch es jedes andere Leder an Dauerhaftigkeit und Wärme übertrifft.



Vollkommener Schutz gegen Erkältung.
 Beste und angenehmste Fussbekleidung.

Gegründet
1844.

E. Schäche.


Gegründet
1844.

Breslau, Altbüßerstrasse 8/9, *vis-à-vis* der Maria-Magdalenen-Kirche.

Preisl. Franco.

*Schlesisches
 Güter-Adressbuch*

D. Pastorff



Handwritten signature or mark

Schlesisches

Güter-Adressbuch.

Verzeichniß

der sämtlichen Rittergüter und selbständigen Guts- und Forstbezirke, sowie solcher größeren Güter, welche innerhalb des Gemeindeverbandes mit einem Reinertrag von etwa 1500 Mark und mehr zur Grundsteuer veranlagt sind.

Fünfte Ausgabe.



Breslau 1894.

Verlag von Wilh. Gottl. Korn.

HD 729
S5 S34 3745A
1876
MAIN

Vorwort.

Die vorliegende fünfte Bearbeitung des Schlesiſchen Güter-Adreßbuchs verzeichnet in Abtheilung I die ſelbſtändigen Güter- und Forſtbezirke (Mittergüter), einschließlich der zugehörigen Vorwerke, mit den Namen der Beſitzer, Bevollmächtigten, Pächter und Güterverwalter. Ferner ſind angegeben: die Poſt- (P.), Telegraphen- (T.) und Eiſenbahn-Stationen (E.) neſt deren Entfernung vom Gute, der Amtsbezirk (A.), der Standesamtsbezirk (St.) und das Amtsgericht (Ag.), die Geſammtfläche und die Fläche der einzelnen Kulturarten, der Grundſteuer-Reinertrag, die induſtriellen Anlagen, ſowie beſondere Betriebs- und Zuchtrichtungen. Die Poſtanſtalten ſind ſämmtlich in der poſtaliſchen Schreibweiſe und mit den amtlich verlangten Zuſätzen aufgeführt.

In der Abtheilung II haben ſolche größere Landgüter Aufnahme gefunden, welche, ohne den Charakter ſelbſtändiger Güterbezirke zu haben, mit einem Grundſteuer-Reinertrag von etwa 1500 Mark und mehr veranlagt ſind.

Die Angaben des Güter-Adreßbuchs ſtützen ſich zumeiſt auf direkte Mittheilungen der betreffenden Güterverwaltungen ſowie auf amtliche Quellen; über die mit © bezeichneten Güter waren genauere Angaben trotz wiederholter Bemühungen nicht zu erlangen.

Zu beſonderem Danke iſt die Verlagsbuchhandlung den Königlich Landrätthen der Provinz verbunden, welche die Korrekturbogen einer Durchſicht unterzogen haben.

Die während der Drucklegung eingetretenen Aenderungen ſind, ſoweit ſie der Verlagsbuchhandlung bekannt geworden ſind, auf Seite VII zu-

sammengestellt; es empfiehlt sich, diese Aenderungen, welche in dem alphabetischen Personenregister bereits berücksichtigt sind, vor dem Gebrauch des Buches nachzutragen.

Auf mehrfach geäußerten Wunsch ist jeder Kreisbeschreibung eine kurze Aufzählung der im Kreise (bezw. dem gleichnamigen Stadtkreise) gelegenen größeren, für die Landwirthschaft wichtigen, industriellen Anlagen hinzugefügt. — Weitere Anregungen inbezug auf Verbesserung und Erweiterung des Inhalts sind der Verlagsbuchhandlung jederzeit willkommen.

Breslau, im November 1894.

Inhalts-Übersicht.

Vorwort.	Seite III
Inhalts-Übersicht.	V
Veränderungen während des Druckes.	VII

Regierungs-Bezirk Breslau.

			Seite
1. Landkreis Breslau	1		13. Kreis Dels 100
2. Kreis Brieg	17		14. " Dhlau 113
3. " Frankenstein	21		15. " Reichenbach 120
4. " Glas.	27		16. " Schweidnitz. 126
5. " Gohrau	34		17. " Steinau 138
6. " Habelschwerdt.	42		18. " Strehlen. 145
7. " Müllitsch-Trachenberg	47		19. " Striegau 152
8. " Münsterberg	59		20. " Trebnitz 160
9. " Namslau	66		21. " Waldenburg 173
10. " Neumarkt	72		22. " Groß-Wartenberg. 177
11. " Neurode	85		23. " Wohlau 186
12. " Nimptsch	89		

Regierungs-Bezirk Liegnitz.

24. Kreis Bollenhain.	199		34. Kreis Landeshut	273
25. " Bunzlau.	204		35. " Lauban	276
26. " Freystadt	210		36. Landkreis Liegnitz	284
27. " Glogau	218		37. Kreis Löwenberg	298
28. Landkreis Görlitz.	230		38. " Lüben	305
29. Kreis Goldberg-Gaynau	239		39. " Rothenburg Ob.	313
30. " Grünberg	250		40. " Sagan	323
31. " Hirschberg	256		41. " Schönau.	332
32. " Hoyerswerda	261		42. " Sprottau	336
33. " Sauer	265			

Regierungs-Bezirk Oppeln.

	Seite
43. Landkreis Weuthen	343
44. Kreis Cosel.	346
45. " Fallenberg	354
46. " Grottkau	362
47. " Kattowiz.	371
48. " Kreuzburg	374
49. " Leobschütz	380
50. " Lublinitz.	387
51. " Neisse.	394
52. " Neustadt.	403
53. Kreis Oppeln	410
54. " Pleß	415
55. " Ratibor	422
56. " Rosenberg	432
57. " Rybnik	440
58. " Groß-Strehlitz.	449
59. " Tarnowiz	457
60. " Tost-Gleiwiz.	461
61. " Zabrze	471
I. Alphabetisches Ortsverzeichnis	474
II. Alphabetisches Personenverzeichnis	506
III. Notizen	542

Anhang: Geschäftsanzeigen.

Nach Beendigung des Druckes eingetretene Veränderungen.

Seite 114. Kreis **Oblau**.
Kreissthierarzt Baránski ist nach
Greifswald versetzt.

Seite 174. Kreis **Waldenburg**.
Katasterkontroleur: Statt „Suckow
Kgl. Landmesser“ ist zu setzen:
Stoedel (auftragsw.)

Seite 199. Kreis **Volkenhain**.
Die interimist. Verwaltung der Kreis-
thierarztstelle ist dem Thierarzt
Geißler in Volkenhain übertragen
worden.

Seite 375. Kreis **Kreuzburg**.
Kreisbauinspektor Deumling ist
nach Köslin versetzt; an seine Stelle
tritt am 1. Dez. 1894 auftragsw.
Regierungsbaumeister Hiller.

Nr. 9. **Bischofswalde** ist in den Be-
sitz des bisherigen Pächters G. Lang-
ner übergegangen.

Nr. 13. **Brodkau** ist T. u. E. geworden.

Nr. 77. Der Besitzer von **Alt-Schliesa**
heißt nicht Otto, sondern Hugo
von Rosenthal.

Nr. 124. **Brodkau** ist T. u. E. ge-
worden. Erbholtzeibes., Zimmer-
meister Scholz hat Anschluß an
die Fernsprecheinrichtung Breslau.

Nr. 930. Rittergutsbesitzer Adolf
Schubert ist am 27. Okt. 1894
gestorben.

Nr. 1265. Das Rittergut **Guhren**
ist durch Kauf an den Freiherrn
von Wechmar auf Jedlitz Nr.
Steinam übergegangen.

Nr. 1997. Der Oberst z. D. und
Seniorats Herr Maximilian vom
Berge ist am 5. November 1894
gestorben.

Nr. 2617 a. **Dahme**, Gut
Besitzer: Alfred v. Zencominier ski.
Bevollm.: Walter v. Zencominier ski.
Inspektoren: Fr. A. Eichhorn und
C. Pohl. Fl. 111 ha. — Grdst.-
N. = E. ca. 2200 M.

Nr. 3529. Die Verwaltung der Kgl.
Oberförsterei **Ottmachau** ist dem
Forstmeister Appenroth (bisher
zu Bodland) vom 1. Februar 1895
ab übertragen.

Nr. 3677. 3680. Der Kgl. Amts-
rath Eskar Hohberg ist am
10. Nov. 1894 gestorben.

Nr. 3882. Anstelle des nach Ott-
machau versetzten Forstmeist. Appen-
roth übernimmt vom 1. Febr. 1895
ab der Oberförster Baumann die
Verwaltung der Kgl. Oberförsterei
Bodland.

Regierungsbezirk Breslau.

1. Landkreis Breslau.

Größe: 750,⁸⁶ qkm ohne die Hauptstadt, welche einen Kreis für sich bildet.

Einwohner: 82 154. — Landgemeinden: 179. — Gutsbezirke: 122. — Amtsbezirke: 47. — Städte: keine. — Viehstand: 8469 Pferde, 31 064 Stück Rindvieh (davon 17 306 Kühe), 17 411 Schweine, 14 889 Schafe, 4395 Ziegen, 2251 Bienenstöcke. Lage: fast in der Mitte des gleichnamigen Regierungsbezirks an der Oder gelegen, welche den Kreis dergestalt theilt, daß etwa $\frac{1}{10}$ der Fläche auf dem rechten Ufer liegt. — Bodenbeschaffenheit: linksseitig der Oder durchschnittlich gut, rechtsseitig im Ganzen geringer. Der durchschnittliche Grundsteuer-Reinertrag beträgt pro Hektar Acker: 27,⁸¹ M., Wiesen: 29,⁷⁷ M., Wald: 12,¹⁴ M. Von der Gesamtfläche sind: 568,⁶⁰ qkm Acker, 68,⁷⁶ qkm Wiesen, 46,⁴² qkm Holzungen. — Gewässer: der Oberstrom; die Flüsse Ohle, Lohé, Weide und Weistrieb. — Eisenbahnen mit den Bahnhöfen: die Oberschlesische mit Rattern; Breslau—Mittelwalde mit Schönborn, Rothfürben und Wangern; Breslau—Zobten mit Woischwitz, Haltestelle Hartlieb, Klettendorf, Bettlern, Domschau, Koberswitz, Wirrwitz, Buschkowa; Breslau—Schweidnitz—Freiburg mit Schmolz; Niederschl.-Märkische mit Mochbern und Neukirch; Breslau—Stettin mit Schmiedefeld und Herrprottsch; Breslau—Posen mit Dsowitz; Rechte-Oder-Ufer mit Haltestelle Schottwitz und Zweigbahn bis Trebnitz.

Fabriken landw. Maschinen, Delfabriken, Dampfsägemühlen und Mühlenbauanstalten in Breslau; Fabriken chemischer Düngemittel zc. in Breslau, Cosel, Goldschmieden, Schmolz und Woischwitz; chem. Fabrik für Theerprodukte in Kl.-Mochbern; Mehlmühlen in Breslau, Arnoldszmühle, Clarencranst, Hartlieb, Krichen, Krieblowitz, Lohé, Gr.-Mädlitz, Pilsnitz, Pirscham, Prottsch, Romberg, Sadowitz, Schalkau, Schweinern, Stabelwitz, Tschednitz, Wangern, Wirrwitz; Rüben-Zuckerfabriken in Klettendorf, Koberswitz, Kraika, Gr.-Mochbern, Poln.-Peterwitz, Buschkowa, Rosenthal, Schmolz, Schottwitz, Tschauhelwitz; Zuckerraffinerie in Klettendorf; Melassefabrik in Gr.-Mochbern; Rübenbarren in Kentschkau, Kl.-Mochbern und Schwoitsch; Stärkefabriken in Breslau, Herrprottsch und Kl.-Tinz; Brauereien in Breslau, Gräbtschen, Grüneiche und Maffelwitz; Molkereien in Eeschwitz und Wilttschau; Cichorienfabriken in Herdain und Oltaschin; Kammgarnspinnerei in Stabelwitz.

Kreisstadt Breslau.

Landgericht: Breslau. Amtsgerichte: Breslau und Canth.

Landrath: von Heydebrand u. d. Lasa.

Hilfsarbeiter: von Kumbell, Reg.-Assessor.

Kreissekretär: Seiffert.

Kreisasse: Hellweger, Rentmeister.

Kreisaußschußsekretär u. Kreiskommunal-
kassenrendant: Steinmetz.

Kreisphysikus: Dr. Schwahn, Sanitätsrath.

Kreiswundarzt: Dr. Gellner, Oberstabs-
arzt d. R.

Depart.-Thierarzt: Dr. Ulrich, Vet.-Mj.

Kreissthierarzt: Koschel.

Katasterkontroleur: Fuchs, Steuerinspekt.

Kreisfchulinspektor: Hense, Schulkath.

Kreisbauinspektor: Toebe, Baurath.

I. Selbständige Gutsbezirke.

- 1. Albrechtzdorf**, Ritterg. m. Rusti-
kalbesitz. P. u. T. Puschowa 4 km;
E. Haltestelle Albrechtzdorf; A.
u. St. Albrechtzdorf; Ag. Canth.
Besitzer: von Mutinus'sche Erben auf
Börnchen, Kr. Vollenhain.
Inspektor: B. Schoebel.
Fläche 352 ha: 300 ha Acker, 20 ha
Wiesen, 10 ha Holzungen, 6 ha Gärten,
3 ha Weiden, 13 ha Hofraum, Teiche,
Inland zc. — Grdft.-R.-G. 11032 M.
- 2. Althofnaß**, Ritterg. P. u. T. Alt-
hofnaß; E. Rattern 6 km; A. Ott-
witz; St. u. Ag. Breslau.
Bes.: Bankier Rob. Landsberg in Berlin.
Fläche 46 ha: 7 ha Acker, 14 ha Wie-
sen, 3 ha Weiden, 11 ha Holzungen,
11 ha Hofraum, Wege u. Wasser.
Grundft.-R.-G. 882 M.
- 3. Arnolds-mühle**, Ritterg. P., A.
u. St. Herrmannsdorf (Bz. Bres-
lau) 2 km; T. u. E. Lissa (Schlef.)
4 km; Ag. Breslau.
Besitzer: Paul Hellwig.
Fläche 59 ha: 19 ha Acker, 30 ha Wie-
sen, 2 ha Holz, 1 ha Hof, 7 ha Wasser.
Grundft.-R.-G. 1418 M.
Wasser- und Dampfmühle.
- 4. Baara**, Ritterg. P., T. und E.
Schmolz 3 km; A. u. St. Poln.-
Peterwitz; Ag. Breslau.
Besitzer: Hermann von Tempsh.
Inspektor: Ernst Purrmann.
Fläche 86 ha: 81 ha Acker, 2 ha Wie-
sen, 3 ha Hofraum zc.
Grundft.-R.-G. 2571 M.
- 5. Barottwitz**, Ritterg. P., T. u. E.
Rattern 6 km; A. u. St. Münch-
witz; Ag. Breslau.
Besitzer: Bruno Schubert, Major a. D.
Fläche 139 ha: 132 ha Acker, 7 ha
Hofraum zc. — Grdft.-R.-G. 3705 M.
- 6. Bartheln**, Ritterg. P., T., E. u. Ag.
Breslau 6 km; A. u. St. Schwoitsch.
Besitzer: Kaufmann Löbel Schott-
länder's Erben in Breslau.
Generalbevollm.: Julius Schott-
länder, Rittergutsbesitzer in Hartlieb.
Fläche 214 ha: 98 ha Acker, 61 ha
Wiesen, 41 ha Holzungen, 7 ha
Wasser, 7 ha Hofraum zc.
Grundft.-R.-G. 4203 M.
- 7. Bentwitz**, Ritterg. P. u. T. Brodau;
E. Schönborn 4 km u. Rattern
3,5 km; A. Klein-Sägewitz; St.
u. Ag. Breslau.
Besitzer: Salo Schottländer.
Fläche 130 ha: 123 ha Acker, 7 ha
Hofraum zc. — Grdft.-R.-G. 4545 M.
- 8. Bettlern**, Ritterg. P. u. T. Kletten-
dorf-Hartlieb 3 km; E. Bettlern;
A. u. St. Domschau; Ag. Breslau.
Besitzer: Joh. Jac. vom Rath & Comp.,
Handelsgesellschaft in Koberwitz.
Inspektor: Oscar Baumüller.
Fläche 592 ha: 510 ha Acker, 26 ha
Wiesen, 15 ha Holzungen, 41 ha Hof-
raum zc. — Grdft.-R.-G. 16109 M.
- 9. Bischofswalde**, Ritterg. P., T., E.
u. Ag. Breslau 5 km; A. u. St.
Schwoitsch.
Besitzer: Fleischermittel neuer Bänke
in Breslau.

- Pächter: G. Langner, zugleich Besitzer von Rittergut Leipe (Kr. Breslau). Fläche 125 ha: 82 ha Acker, 18 ha Wiesen, 10 ha Weiden, 5 ha Holz, 10 ha Hofraum zc. — Grundst.-N.-E. 3225 *M.*
10. **Blankenau**, Ritterg. P., T. u. E. Schmolz 4 km; A. u. St. Zweibrot; Ag. Breslau. Besitzer: Louis **Schadow** in Breslau. Pächter: B. Schadow in Alt-Gandau. Inspektor: Wahrenholz. Fläche 144 ha: 133 ha Acker, 1 ha Wiese, 1 ha Holz, 8 ha Hofraum zc. Grundst.-N.-E. 4161 *M.* — Viehmast.
11. **Bogenau**, Ritterg. P., T. u. E. Wangern 2 km; A. u. St. Wiltshau; Ag. Breslau. Besitzer: Albert **Krader von Schwarzenfeld**. Pächter: Friedr. Frhr. v. **Nichthofen**, Landesältester auf Dürrjentsch. Fläche 265 ha: 224 ha Acker, 9 ha Wiesen, 14 ha Holzungen, 18 ha Hofraum zc. — Grundst.-N.-E. 7188 *M.*
12. **Bogschütz**, Ritterg. P., T., E., A. u. St. Wangern 5 km; Ag. Breslau. Besitzer: Herzogl. **Sachsen-Meiningscher Domänenfiskus**. Pächter: Domänenrath Otto **Hickert** in Priffelwitz und Rittmeister a. D. Karl **Hickert** in Wangern. Fläche 230 ha: 207 ha Acker, 20 ha Wiesen, 3 ha Hofraum zc. Grundst.-N.-E. 6180 *M.*
13. **Brockau**, Ritterg. P. Brockau; T. Schönborn 5 km; E. Woißwitz 2,5 km, Schönborn u. Breslau OStB. je 5 km; A. Dürrgoh; St. u. Ag. Breslau. Besitzerin: verw. Frau Louise **Walter**, geb. Zaesche. Gutsvorsteher: Baumert. Fläche 266 ha: 238 ha Acker, 14 ha Wiesen, 7 ha Park u. Garten, 7 ha Hofraum zc. — Grundst.-N.-E. 8584 *M.*
14. **Carlowitz**, Ritterg. P., T., E. u. Ag. Breslau 3,2 km; A. u. St. Carlowitz. Besitzer: Guido **von Drabizins**. Fläche 195 ha: 119 ha Acker, 19 ha Wiesen, 4 ha Weiden 10 ha Holzungen, 2 ha Wasser, 41 ha Hofraum zc. Grundst.-N.-E. 2910 *M.* — Dampfziegelei.
- Cattern** siehe **Rattern**.
15. **Dürrjentsch**, Ritterg. m. Hustikal=besitz. P., St. u. Ag. Breslau 7 km; T., E. u. A. Schönborn 3 km. Besitzer: Friedrich Freiherr **von Nichthofen**, Landesältester. Fläche 264 ha: 245 ha Acker, 6 ha Wiesen, 2 ha Holzungen, 11 ha Hofraum zc. — Grundst.-N.-E. 6780 *M.* Brennerei.
16. **Gallowitz**, Ritterg. P., T. u. E. Rothjürben 4 km; A. u. St. Gallowitz; Ag. Breslau. Besitzer: Emil **von Piereß und Wiskau**, Rittmeister im Leib-Kürassier-Regt. in Breslau. Inspektor: Paul von **Konratowicz**. Fläche 302 ha: 259 ha Acker, 17 ha Wiesen, 6 ha Holz, 20 ha Hofraum zc. Grundst.-N.-E. 8727 *M.* — Brennerei.
17. **Gandau (Alt-)**, Ritterg. P., T. u. E. Schmolz 3 km; A. u. St. Zweibrot; Ag. Breslau. Besitzer: Wolf **von Thümmel**, Major a. D. in Breslau. Pächter: B. Schadow. Fläche 211 ha: 185 ha Acker, 4 ha Wiesen, 4 ha Holzungen, 18 ha Unland, Hofraum zc. Grundst.-N.-E. 6081 *M.* — Viehmast.
18. **Gnichwitz**, Ritterg. (Zideikommiss) mit d. Vorwerken **Althof** u. **Annahof**. P., T., A. u. St. Gnichwitz; E. Puschlowa 4 km; Ag. Canth. Besitzer: Gotthard Graf **von Saurma-Jeltsch** in Stuttgart. Pächter: Theodor von **Piereß** und **Wiskau**, Rittmstr. a. D. auf Neppline. Inspektor: Gerstmann. Fläche 775 ha: 651 ha Acker, 36 ha Wiesen, 7 ha Weiden, 56 ha Holzungen, 25 ha Hofraum zc. Grundst.-N.-E. 24 195 *M.* Brauerei, Dampf-Drechselmaschine mit Schrotmühle, Quetsch- und Siebmaschine. — Starker Rüben- u. Weizenbau. — Milchverkauf an eine Molkerei. Reinblütige Didenburger Herde.
19. **Goldschmieden**, Ritterg. P., T. u. E. Pissa (Schles.) 2 km; A. u. St. Herrmannsdorf; Ag. Breslau.

- Besitzer: **Kullus Kay** (im Winter in Breslau, Neue Taichenstr. 13.).
Fläche 212 ha: 160 ha Acker, 25 ha Wiesen, 12 ha Holzungen, 15 ha Hofraum z. — Grundst.-N.-G. 2714 *M.*
- 20. Gräbtschen**, Ritterg. nebst den Bauergütern Nr. 29. 30. u. 33. P. u. A. Gräbtschen; T., E., St. u. Ag. Breslau 4 km.
Besitzer: **Wilhelm Sauer's Erben**.
Bevollm.: **Philipp Klose** in Breslau, Gartenstr. 41.
Inspektor: **D. Herzog**.
Fläche a) d. Ritterg. 152 ha: 138 ha Acker, 11 ha Wiesen, 3 ha Hofraum z.
b) Fläche der Bauergüter 57 ha.
Grundst.-N.-G. a) 5964 *M.*, b) 2283 *M.*
- 21. Grunau**, Ritterg. P., T. u. E. Schönborn oder Rattern 3 km; A. u. St. Sillmenau; Ag. Breslau.
Besitzer: **Franz von Wallenberg**, Ober-Regierungsrath in Breslau.
Pächter: **Nhl.**
Fläche 252 ha: 230 ha Acker, 10,5 ha Wiesen, 3 ha Holzungen, 3 ha Gärten, 5,5 ha Hofraum z.
Grundst.-N.-G. 7400 *M.*
Molkerei. — Belgische Fohlenzucht.
- 22. Gudelwitz**, Ritterg. P., T., E., A. u. St. Koberwitz 3 km; Ag. Breslau.
Besitzer: **Joh. Jac. vom Rath & Comp.** in Koberwitz.
Inspektor: **Horn**.
Fläche 327 ha: 297 ha Acker, 17 ha Wiesen, 2 ha Holzungen, 1 ha Wasser, 10 ha Hofraum.
Grundst.-N.-G. 10 920 *M.*
- 23. Guhrwitz**, Ritterg. P. T. u. E. Buschkowa 2,4 km; A. u. St. Nischwitz; Ag. Canth.
Besitzer: **Paul Raehrich**, Rittmeister a. D. und Fabrikbesitzer in Buschkowa.
Fläche 173 ha: 147 ha Acker, 13 ha Wiesen, 1 ha Weiden, 7 ha Holzungen, 1 ha Wasser, 4 ha Hofraum z.
Grundst.-N.-G. 5757 *M.*
- 24. Haidänichen**, Ritterg. P., T. u. E. Domslau 4 km; A. u. St. Kl. = Tinz; Ag. Breslau.
Besitzer: **Theodor Schaffhausen**.
Fläche 135 ha: 115 ha Acker, 6 ha Wiesen, 7 ha Holzungen, 4 ha Weiden, 3 ha Hofraum. — Grundst.-N.-G. 4263 *M.*
- 25. Herrnpotisch**, Ritterg. m. Vorm. **Johannisberg**. P., T. u. E. Herrnpotisch; A. u. St. Stabelwitz; Ag. Breslau.
Besitzer: **Krankenhospital Allerheiligen** in Breslau.
Pächter (503 ha): **Penze u. Buchal**. — Rest in Selbstbewirtschaftung.
Fläche 697 ha. — Grundst.-N.-G. 14243 *M.*
- 26. Jäschönau**, Ritterg. P., T. u. E. Koberwitz 5 km; A. Jäschönau; St. Wiltshau; Ag. Breslau.
Besitzerin: **Anna von Stegmann**, geb. von Brittwitz-Gaffron.
Inspektor: **Woschke**.
Fläche 371 ha: 335 ha Acker, 23 ha Wiesen, 3 ha Holzungen, 1 ha Wasser, 9 ha Hofraum z.
Grundst.-N.-G. 10 926 *M.*
- 27. Jäschowitz mit Tschirne und Carlshof**, Ritterg. P. u. T. Groß-Näditz 3 km; E. u. Ag. Breslau 15 km; A. u. St. Jäschowitz.
Besitzer: **Eugen Landau**, General-Consul in Berlin und **Hugo Landau**, Kommerzienrath in Berlin.
Inspektor: **Schwabbauer**.
Fläche 570 ha: 376 ha Acker, 144 ha Wiesen, 47,5 ha Holzungen und Weiden, 2,5 ha Hofraum z.
Grundst.-N.-G. 11 844 *M.*
Brennerei und Ziegelei. — Schlef. Rothvieh. Schweinezucht.
- 28. Rattern I.** (geistlich), Ritterg. P., T. u. E. Rattern; A. u. St. Tscheschnitz; Ag. Breslau.
Besitzer: **Johannes Graf v. Saurma-Jeltsch** auf Jeltsch (Kr. Ohlau).
Pächter: **W. Koller**, Oberamtmann.
Fläche 172 ha: 150 ha Acker, 22 ha Wiesen. — Grundst.-N.-G. 4567 *M.*
Milchverkauf nach Breslau.
- 29. Rattern II.** (weltlich), Ritterg. P., T. u. E. Rattern; A. u. St. Tscheschnitz; Ag. Breslau.
Bes.: **Ww. Fr. Dr. Julie Lewald** i. Breslau.
Inspektor: **Esser**.
Fläche 256 ha: 214 ha Acker, 30 ha Wiesen, 4 ha Holzungen, 6 ha Weiden und Gärten, 2 ha Hofraum z.
Grundst.-N.-G. 7 911 *M.*
Milch- und Jungvieh. — Zuckerrübenbau.

- 30. Koberwitz**, Ritterg. P., T., E., A. u. St. Koberwitz; Ag. Breslau. Bes.: Handelsgesellschaft Joh. Sac. vom Rath & Comp. in Koberwitz. Direktor: Dekonomierath S. Wenzel. Fläche 470 ha: 370 ha Acker, 39 ha Wiesen, 4 ha Weiden, 22 ha Holzungen, 1 ha Wasser, 34 ha Hofraum zc. Grundst.-N.-G. 13 500 *M.* Zuckerfabrik und Brennerei.
- 31. Kottwitz**, Kgl. Domäne m. Borw. Durof. P., T., A. u. St. Kottwitz; E. Leisewitz 6,6 km; Ag. Breslau. Besizer: Kgl. Domänenfiskus. Pächter: Amtsrath Fischer. Fläche 305,23 ha: 193 ha Acker, 64,6 ha Wiesen, 18,6 ha Weiden, 2,6 ha Holzungen, 3,6 ha Gärten, 9,3 ha Gräberei, 13,73 ha Unland, Hofraum zc. Grundst.-N.-G. 5270 *M.*
- 32. Kottwitz**, Kgl. Oberförsterei mit d. Schutzbez. Kottwitz, Margareth, Strachate u. Clarenkrant (Kr. Breslau), Daupe u. Jedlitz (Kr. Ohlau), Hochwald (Kr. Brieg) u. Wehltheuer (Kr. Strehlen). P., T., A. u. St. Kottwitz (Kr. Breslau); E. Leisewitz 6 km; Ag. Breslau. Besizer: Kgl. Forstfiskus. Oberförster: Forstmeister Gabriel in Kottwitz. Fläche 4020 ha: 275 ha Acker und Wiesen, 3647 ha Holzungen, 98 ha Unland, Hofraum zc. Grundst.-N.-G. 48 865 *M.*
- 33. Kraika** (Kreide), Ritterg. P., T., E., A. u. St. Rothfurchen 3 km; Ag. Breslau. Besizer: Handelsgefellsch. Joh. Sac. vom Rath & Comp. in Koberwitz. Inspektor: Grullich. Fläche 155 ha: 138 ha Acker, 3 ha Wiesen, 2 ha Holzungen, 12 ha Hofraum zc. Grundst.-N.-G. 4363 *M.* — Zuckerfabrik.
- 34. Krüchen**, Ritterg. P., T., A. u. St. Groß-Näblich 2 km; E. Breslau 13 km; Ag. Breslau. Bes.: August Kröger in Groß-Näblich. Fläche 225 ha: 193 ha Acker, 27 ha Wiesen, 2 ha Holzungen, 1 ha Wasser, 2 ha Hofraum zc. Grundst.-N.-G. 3 824 *M.*
- 35. Kriebowitz**, Fideikommiß-Herrschaft mit Scholtzei Woigwitz. P., T. u. Ag. Canth 4 km; E. Canth 4,5 km; A. u. St. Schosnitz. Besizer: Gebhard Fürst Blücher von Wahlstatt in London. ZumEmpfange behördlicher Zustellungen sowie der Geschäftskorrespondenz ist Rechtsanwalt Dr. Porisch in Breslau bevollmächtigt. Rentmeister: Kraus. Inspektor: M. Schirdewan. Fläche 756 ha: 431 ha Acker, 116 ha Wiesen, 177 ha Holzungen, 1 ha Weiden, 23 ha Wege und Wasser, 8 ha Hofraum zc. Grundst.-N.-G. 21 784 *M.*
- 36. Kroschwitz**, Ritterg. P., T. u. E. Koberwitz 2 u. Haltest. Wirrwitz 0,5 km; A. u. St. Wirrwitz; Ag. Breslau. Bes.: Verw. Frau Anna v. Wietersheim auf Neuhof, Kr. Striegau. Bevollm.: E. Vanger, Dekonomie-Direktor in Wirrwitz. Fläche 391 ha: 347 ha Acker, 24 ha Wiesen, 13 ha Holzungen, 7 ha Hofraum zc. — Grundst.-N.-G. 9 384 *M.*
- 37. Lanisch**, Ritterg. P. Wüstendorf 3 km; T. Schwoitsch 5 km; E. u. Ag. Breslau 10 km; A. u. St. Steine. Besizer: Wilhelm Reumann, Dampfziegeleibes. in Grüneiche (Kr. Breslau). Inspektor: Karl Zimmer. Fläche 92 ha: 45 ha Acker, 22 ha Wiesen, 3 ha Weiden, 4 ha Holzungen, 7 ha Wasser, 11 ha Hofraum zc. Grundst.-N.-G. 1684 *M.* Dampfziegelei. — Zug- u. Mastochsen.
- 38. Leerbeutel**, Ritterg. P. u. T. Breslau=Scheitnig 1 km; A. u. St. Schwoitsch; E. u. Ag. Breslau 4 km. Besizer: Fleischermittel alter Bänke in Breslau. Pächter: Julius Cohn. Fläche 185,71 ha: 144 ha Acker, 32,63 ha Wiesen, 8,96 ha Hofraum zc. Grundst.-N.-G. 5 150 *M.*
- 39. Leipe**, Ritterg. P. u. T. Döwiz 3 km; E. Döwiz 1 km; A. Schweinern; St. u. Ag. Breslau. Besizer: Gustav Langner in Bischofswalde, Kr. Breslau.

- Fläche 112 ha: 94 ha Acker, 9 ha Wiesen, 9 ha Park, Wege, Hofraum. Grundst.-N.-G. 1629 *M.*
- 40. Liebethal**, Domäne mit den Vorwerken **Marienthal** und **Merzdorf**. P., T., E., A. u. St. Wangern 3,5 km; Ag. Breslau. Besizer: Herzogl. Sachsen-Meininger'scher Domänenfiskus. Pächter: Domänenrath Otto Hiedetier zu Priffelwitz und Rittmeister a. D. Karl Hiedetier zu Wangern. Inspektor: Sugler. Fläche 530 ha: 469 ha Acker, 27 ha Wiesen, 15 ha Holzungen, 5 ha Wege, 9 ha Hofraum, 5 ha Wasser u. Sandgruben.—Grd.st.-N.-G. 14670 *M.* Dampfmühle zu eigenem Bedarf. Fohlenzucht.
- 41. Lilienthal**, Ritterg. P., T., E. u. Ag. Breslau 6 km; A. u. St. Carlowitz. Besizer: Guido von Drabizins, Baumschulenbesizer und Stadtverordneter in Breslau. Pächter: R. Hochmuth zu Pohlenowitz. Fläche 107 ha: 99 ha Acker, 2 ha Wiesen, 1 ha Weiden, 1 ha Holzungen, 4 ha Hofraum zc. Grundst.-N.-G. 1692 *M.*—Brennerei.
- 42. Lohe**, Ritterg. P. u. T. Klettendorfs Hartlieb 3 km; E. Bettlern 1,3 km; A. u. St. Domschau; Ag. Breslau. Besizer: Handelsgesellsch. Joh. Jac. vom Rath & Comp. in Koberwitz. Inspektor: A. Helbig. Fläche 295 ha: 237 ha Acker, 33 ha Wiesen, 9 ha Holzungen, 16 ha Hofraum zc.—Grd.st.-N.-G. 9604 *M.* Brauerei. Wasser- u. Dampfmehlmühle.
- 43. Magnitz**, Ritterg. mit Zubehör. P., T., A. u. St. Koberwitz 2,5 km; E. Domschau 2,5 km; Ag. Breslau. Besizer: Ernst vom Rath, Kreisdep. Pächter: Handelsgesellschaft Joh. Jac. vom Rath & Comp. in Koberwitz. Inspektor: Weninde. Fläche 320 ha: 299 ha Acker, 2 ha Wiesen, 11 ha Holz, 8 ha Hof zc. Grundst.-N.-G. 9645 *M.*
- 44. Malkwitz**, Ritterg. P., T. u. E. Schmolz 5 km; A. Romberg; St. Schalkau; Ag. Breslau. Bes.: Verw. Frau Philippine Silberstein. Inspektor: Emil Schmidt. Fläche 359 ha: 271 ha Acker, 37,4 ha Wiesen, 36,5 ha Holzungen, 12,5 ha Weiden, 1,6 ha Hofraum zc. Grundst.-N.-G. 11163 *M.* Wassermühle.
- 45. Maria-Höfchen**, Ritterg. P., T., A. u. St. Neukirch (Bz. Breslau) 3 km; E. Mochnern 2,2 km; Ag. Breslau. Besizer: Theodor von Wallenberg auf Priffelwitz, Kr. Trebnitz. Pächter: A. W. Wieder. Fläche 178 ha: 151 ha Acker, 18 ha Wiesen, 2 ha Holzungen, 7 ha Hofraum zc.—Grd.st.-N.-G. 4854 *M.*
- 46. Maffelwitz (Groß- u. Klein-)**, Ritterg. m. Kol. Neuhaus. P., T., A. u. St. Pilsnitz (Schles.) 1 km; E. Herrprotsch 4 km; Ag. Breslau. Besizer: Leopold Sachs (im Winter in Breslau wohnhaft). Inspektor: Seidel. Fläche 503 ha: 286 ha Acker, 63 ha Wiesen, 21 ha Weiden, 115 ha Holzungen, 18 ha Hofraum zc. Grundst.-N.-G. 8721 *M.* Brennerei.
- 47. Meleschwitz**, Ritterg. P. u. T. Laschowitz (Bz. Breslau) 3 km; E. Ohlau 11 km; A. u. St. Clarenscranz; Ag. Breslau. Besizer: Ferdinand Wandrey. Fläche 208 ha: 168 ha Acker, 30 ha Wiesen, 4 ha Weiden, 6 ha Hofraum zc. Grundst.-N.-G. 3155 *M.*—Ziegelei.
- 48. Nädliß (Groß-)**, Ritterg. m. Vorw. Schülßliß. P., T., A. u. St. Groß-Nädliß; E. u. Ag. Breslau 14 km. Besizer: August Tröger. Fläche 450 ha: 346 ha Acker, 60 ha Wiesen, 40 ha Holzungen, 2 ha Weiden, 2 ha Hofraum zc. Grd.st.-N.-G. 6428 *M.*—Brauerei, Brennerei, Dampfmühle, Bäckerei.
- 49. Neuen**, Ritterg. P., T. u. E. Koberwitz 3 km; A. u. St. Wirtswitz; Ag. Breslau. Bes.: Verw. Frau Anna von Wietersheim auf Neuhof, Kr. Striegau. Bevollmächtigter: Langer, Oekonomie-Direktor in Wirtswitz.

- Fläche 161 ha: 147,5 ha Acker, 10 ha Wiesen, 1 ha Holzungen, 1,5 ha Wasser, 1 ha Hofraum zc.
Grundst.-N.-G. 3 860 *M.*
- 50. Neufirch**, Domänen-Resig. P., T., E. u. A. Neufirch (Bz. Breslau); St. Breslau Land; Ag. Breslau.
Bes.: Berw. Frau Dr. Marie Herda, geb. Schreyer, und Fr. Johanna Schreyer.
Bevollm.: Inspektor Heinrich.
Fläche 138 ha: 110 ha Acker, 21 ha Wiesen, 7 ha Gärten, Hofraum zc.
Grundst.-N.-G. 2790 *M.*
- 51. Oldern (Nein-),** Fideikommiß. P., T., E. u. A. Schönborn (Bz. Breslau) 1,5 km; St. u. Ag. Breslau.
Besitzer: Karl von Goffow-Reinhart auf Schönborn, Prem.-Lieut. d. R.
Inspektor: Strube in Schönborn.
Fläche 176 ha: 162 ha Acker, 6 ha Wiesen, 5 ha Holz, 3 ha Hofraum zc.
Grundst.-N.-G. 5356 *M.* — Fohlenzucht.
- 52. Oswitz**, Ritterg. m. Gutsantheil Leipe. P., T., E. u. A. Oswitz; St. Breslau Land; Ag. Breslau.
Besitzerin: Stadtgemeinde Breslau.
Pächter (434 ha, davon 360 ha Kiesel-felder): Rittergutsbes. Dr. Zimmerwahr in Breslau. — Rest in Selbstbewirtschaftung.
Bevollm.: Sachß.
Fläche von Oswitz: 538 ha, von Gutsantheil Leipe: 92 ha.
Grundst.-N.-G. von Oswitz: 12 792 *M.*, von Antheil Leipe: 653 *M.*
Korbweiden-Kulturen mit Schälerei, Korbflecherei zc.
- 53. Ottwitz**, Ritterg. P. Althofnaß 3 km; T., E. u. Ag. Breslau 7,5 km; A. Ottwitz; St. Breslau Land.
Besitzer: Friedr. Hollender auf Zedlig.
Fläche 404 ha: 183 ha Acker, 128 ha Wiesen, 5 ha Weiden, 65 ha Holzungen, 1 ha Wasser, 22 ha Hofraum zc. — Grundst.-N.-G. 10198 *M.*
- 54. Pasterwitz**, Ritterg. P., A. u. St. Wiltschau 2,5 km; T. u. E. Wangern 3 km; Ag. Breslau.
Besitzer: Friedr. von Lieres u. Willan.
Inspektor: Franz Kosiel.
Fläche 190 ha: 162 ha Acker, 9 ha Wiesen, 11 ha Holzungen, 8 ha Hofraum und Garten.
Grundst.-N.-G. 6 369 *M.*
- 55. Peltshütz**, Ritterg. mit Gasthaus in Peltshütz u. Antheil in Wiltschau. P., T., E. u. A. u. St. Koberswiz 1,5 km; Ag. Breslau.
Besitzer: Constantin Sahn, Lieut. a. D.
Administrator: Eisler.
Fläche 235,39 ha: 213,58 ha Acker, 11,26 ha Wiesen, 4,12 ha Wald, 1,89 ha Wasser, 4,59 ha Dehland, Hofraum zc. — Grundst.-N.-G. 6650 *M.*
Simmenthaler u. Wilstermarsch Rinderzucht. Züchtung von belgischen Pferden.
- 56. Pilsnitz**, Ritterg. P. u. T. Pilsnitz (Schles.); E. Schmiedefeld 4 km; A. Stabelwitz; St. u. Ag. Breslau.
Besitzer: Remus von Woyrsch, Geh. Reg.-Rath a. D., Reichshauptmann.
Inspektor: Einzmann in Pöpelwitz.
Fläche 332,89 ha: 179,39 ha Acker, 56,98 ha Wiesen, 4,80 ha Weiden, 7,23 ha Holzungen, 1,40 ha Hofraum zc. — Grundst.-N.-G. 5787 *M.*
- 57. Pirschau**, Ritterg. P., T. u. E. Breslau 4,2 km; A. Ottwitz; St. Breslau Land; Ag. Breslau.
Besitzer: Heinrich Struwe in Breslau.
Fläche 97,60 ha: 25 ha Acker, 50,36 ha Wiesen, 6,25 ha Holzungen, 16 ha Hofraum zc. — Grundst.-N.-G. 2100 *M.*
Ziegelei, Gastwirthschaft.
- 58. Pleische**, selbst. Gutsbezirk. P., T. u. E. Schmolz 4 km; A. u. St. Poln.-Peterwitz; Ag. Breslau.
Bes.: Mortimer von Johnston, Major a. D. auf Zweibrödt, Kr. Breslau.
Inspektor: C. Baumert.
Fläche 150 ha: 134 ha Acker, 10 ha Wiesen, 3 ha Holzungen, 3 ha Hofraum zc. — Grundst.-N.-G. 3963 *M.*
- 59. Pleischwitz**, Ritterg. P. u. T. Althofnaß 3 km; E. Rattern 6 und Breslau 11 km; A. Ottwitz; St. u. Ag. Breslau.
Besitzer: Graf von Pfeil'sche Erben.
Inspektor: C. Richter.
Fläche 319 ha: 151 ha Acker, 66 ha Wiesen, 9 ha Weiden, 54 ha Holzungen, 9 ha Hofraum, 30 ha Wasser.
Grundst.-N.-G. 7 524 *M.*
- 60. Pöpelwitz**, Ritterg. m. Freig. Cosel. P., T. u. St. Pöpelwitz; E. Mochbern 1,5 km; St. u. Ag. Breslau.

- Besitzer: Remus von **Boyrsch**, Geh. Regierungs-Rath a. D. auf Pilsnik. Inspektor: Einzmann, Lieut. a. D. u. Stellvertret. d. Deichhauptmannes. Fläche 230,72 ha: 194,92 ha Acker, 13,79 ha Wiesen, 8,11 ha Weiden, 10,85 ha Holzungen, 1,85 ha Hofraum zc. — Grundst.-N.-C. 4334 *M.*
- 61. Pollogwitz**, Ritterg. P., T. u. E. Wangern 3 km; A. Alt-Schliesa; St. Wilkowitz; Ag. Breslau. Besitzer: Botho **Pomme**. Fläche 220 ha: 206 ha Acker, 6 ha Holzungen, 8 ha Hofraum zc. Grundst.-N.-C. 7288 *M.*
- 62. Briffelwitz**, Ritterg. m. Freig. Nr. 1. P., T., E., A. u. St. Wangern 6 km; Ag. Breslau. Besitzer: **Herzogl. Sachsen-Meiningen-scher Domänenfiskus**. Bevollm. u. Pächter: Amtsvorsteher Domänenrath Otto **Hideter**. Fläche 430 ha: 395 ha Acker, 25 ha Wiesen, 10 ha Hofraum zc. Grundst.-N.-C. 12474 *M.* Brennerei. — Pferde- u. Milchviehzucht.
- 63. Protsch und Weide**, Ritterg. P. u. T. Hünern (Nr. Trebnitz) 2 km; E., St. u. Ag. Breslau 6 km; A. Oswitz. Besitzer: **Guido von Drabizius**, Baumschulenbesitzer u. Stadtverordneter in Breslau. Pächter: Richard **Hochmuth** zu Pohlenowitz b. Breslau. Fläche 323 ha: 228 ha Acker, 42 ha Wiesen, 27 ha Holzungen, 26 ha Hofraum zc. — Grundst.-N.-C. 5105 *M.*
- 64. Ransern**, Ritterg. P., T. u. E. Oswitz 3 km; A. Schweinern; St. Breslau Land; Ag. Breslau. Besitzerin: **Stadtgemeinde Breslau**. Pächter (523 ha, davon 264 ha Kiefernfelder): **Alfred Ruprecht**, Lieut. d. Landw. — Rest in Selbstbewirtschaft. Fl. 826 ha. — Grundst.-N.-C. 17657 *M.*
- 65. Reibnitz**, Ritterg. P., T. u. E. Schmolz 3 km; A. u. St. Poln.-Peterwitz; Ag. Breslau. Besitzer: **Verthold Hiescher**, Lieut. der Landw.-Feld-Art. Fläche 148 ha: 133 ha Acker, 5 ha Wiesen, 4 ha Holzungen, 6 ha Hofraum zc. — Grundst.-N.-C. 4506 *M.* Zuchttrichtung: reine Holländer Rasse.
- 66. Reppline**, Ritterg. P. u. T. Reppline; E. Rothfürben 3 km; A. u. St. Gallowitz; Ag. Breslau. Besitzer: **Theodor von Lieres und Wilkau**, Rittmeister a. D. Inspektor: **Klose**. Fläche 147 ha: 136 ha Acker, 5 ha Wiesen, 1 ha Holzungen, 5 ha Hofraum zc. — Grundst.-N.-C. 5364 *M.* Dampfdreschmaschine mit Schrotmühle, Duettsch- und Siedemaschine. — Importirte Oldenburger Heerde.
- 67. Romberg**, Ritterg. P., T. u. E. Schmolz 3 km; A. u. St. Wallwitz; Ag. Breslau. Besitzer: **Zul. Freiherr von Nischhofen**. Fläche 215 ha: 148 ha Acker, 25 ha Wiesen, 2 ha Weiden, 20 ha Holzungen, 20 ha Hofraum zc. Grundst.-N.-C. 4959 *M.* — Ziegelei.
- 68. Rosenthal**, Ritterg. P., T., E. u. Ag. Breslau 4 km; A. Rosenthal; St. Breslau Land. Bes.: **Gotth. v. Gangwitz**, Deichhauptm. Fläche 272,5 ha: 230 ha Acker, 29 ha Wiesen, 8 ha Holz, 3 ha Wasser, 2,5 ha Hof zc. — Grundst.-N.-C. 5665 *M.*
- 69. Rothfürben**, Ritterg. m. d. Borw. **Sattkau u. Sorge**. P., T., E., A. u. St. Rothfürben; Ag. Breslau. Besitzer: **Königl. Hausfideikommiß**. Pächter: **Schmidt**, Oberamtmann. Fläche 615 ha: 530 ha Acker, 41 ha Wiesen, 10 ha Holzungen, 34 ha Hofraum zc. — Grundst.-N.-C. 18894 *M.*
- 70. Sacherwitz**, Ritterg. P. u. T. Rattern 3 km; E. Rattern und Schönborn je 3 km; A. Al.-Säge- witz; St. u. Ag. Breslau. Besitzer: **Theodor Scheffler**. Fläche 203 ha: 180 ha Acker, 11 ha Wiesen, 12 ha Hofraum zc. Grundst.-N.-C. 6121 *M.* — Eigenes Milch- u. Gemüse-Geschäft in Breslau.
- 71. Sadewitz**, Ritterg. P., T. u. Ag. Canth 7 km; E. Canth 6 km; A. u. St. Sadewitz. Besitzer: **Fritz Schacht**, Rgl. Oekonomierath und Kreisdeputirter. Fläche 445 ha: 325 ha Acker, 28 ha Wiesen, 73 ha Holzungen, 2 ha Wasser, 17 ha Hofraum zc. Grundst.-N.-C. 12702 *M.* — Käseerei.

- 72. Sägewitz (Groß-),** Ritterg. m. Feld-
vorwerk. P., T. u. E. Buschkowa 1 km;
A. u. St. Albrechtzdorf; Ag. Canth.
Bes.: Leopold Graf von Harrach, Land-
rath a. D. in Gr. Sägewitz u. Breslau.
Inspektor: S. Goguel.
Fläche 320 ha: 292 ha Acker, 12 ha
Wiesen, 9 ha Holzungen, 7 ha Garten.
Grundst.-N.-E. 7 980 *M.*
- 73. Sägewitz (Klein-),** Ritterg. P., T.
u. E. Rattern 1,5 km; A. Kl.-Säge-
witz; St. Breslau-Land; Ag. Breslau.
Besitzerin: Frau Marie Lewald, geb.
Gläser, in Sillmenau.
Verwalter: Georg Lewald.
Fläche 182 ha: 140 ha Acker, 27 ha
Wiesen, 1 ha Holzungen, 14 ha Hof-
raum zc. — Grundst.-N.-E. 4161 *M.*
Milchverkauf. Ferkelverkauf.
- 74. Schalkau,** Ritterg. mit Vorw. Neu-
rode. P., T. u. E. Schmolz 6 km;
A. u. St. Malkwitz; Ag. Breslau.
Besitzer: Amtsrath Gisfeldt-Herr-
mann'sche Stiftung (Vorst. des Vor-
standes: Reg.-Rath Frau d. in Breslau).
Inspektor: Vient. Feder.
Fläche 356 ha. — Grundst.-N.-E. 9711 *M.*
- 75. Schillermühle,** Ritterg. P., T., A.
u. St. Herrmannsdorf (Bz. Breslau);
E. Bissa (Schlef.) 5 km; Ag. Breslau.
Bes.: Mark von Roeder, Reg.-Assessor
a. D. u. Vient. d. N. auf Gohlau, Kr.
Neumarkt.
Inspektor: A. Rother in Gohlau.
Fläche 21 ha: 10 ha Acker, 5 ha
Wiesen, 5 ha Holzungen, 1 ha Hof-
raum zc. — Grundst.-N.-E. 294 *M.*
- 76. Schlanz,** Ritterg. m. d. Vorw.
Haberstroh u. Kreiselwitz u. Freig.
Klein-Sürding (von Tschirschky-
Reichel'sches Familien-Fideikom-
miss). P., T., A. u. St. Schlanz;
E. Koberwitz 4,5 km; Ag. Breslau.
Besitzer: Mortimer Graf v. Tschirschky-
Renard auf Groß-Strehlitz, Rittmstr.
a. D., Landesalt. u. Kreisdeputirter.
Bevollm.: Oekonomierath Bieler in
Groß-Strehlitz.
Fläche 1090 ha: 888 ha Acker, 66 ha
Wiesen, 62 ha Holzungen, 13 ha
Weiden, 16 ha Gärten, 38 ha Wasser
u. Unland, 7 ha Hofraum zc.
Grundst.-N.-E. 30 941 *M.*
Dampfbrennerei.
- 77. Schliesa (Alt-),** Ritterg. P., T.
u. E. Wangern 3 km; A. u. St.
Alt-Schliesa; Ag. Breslau.
Besitzer: Dr. jur. Otto von Rosen-
thal, Vient. u. Reg.-Assessor a. D.
auf Brunnek, Kr. Glewitz.
Inspektor: Schoenfelder.
Fläche 400 ha: 359 ha Acker, 7 ha
Wiesen, 8 ha Weiden, 2 ha Holzun-
gen, 1 ha Wasser, 23 ha Hofraum zc.
Grundst.-N.-E. 8 610 *M.*
- 78. Schliesa (Neu-),** Ritterg. P., T.
u. E. Wangern 6 km; A. Alt-
Schliesa; St. Willowitz; Ag. Breslau.
Besitzer: Fritz Schroeter (minorenn).
Kunzeierin: Frau Vient. Schroeter
in Schweidnitz.
Inspektor: Grieger.
Fläche 177 ha: 165 ha Acker, 4 ha
Holzungen, 8 ha Hofraum zc.
Grundst.-N.-E. 4470 *M.*
Milchmastwirthschaft. Schweinezucht:
Vorsthire- u. Meißner Kreuzung.
- 79. Schwartsch,** Ritterg. P. u. T.
Rattern 3 km; E. Schönborn 1 km;
A. u. St. Tschelnitz; Ag. Breslau.
Besitzerin: Frau Adolphine Stahl-
schmidt, geb. Bente, in Koschwitz.
Pächter: Theodor Lust.
Fläche 195 ha: 164 ha Acker, 21 ha
Wiesen, 3 ha Holzungen, 7 ha Hof-
raum zc. — Grundst.-N.-E. 6833 *M.*
- 80. Schmiedefeld,** Ritterg. P., T. u.
A. Neutirch (Bz. Breslau) 3 km;
St. Breslau Land; E. Schmiede-
feld 0,9 km; Ag. Breslau.
Besitzer: Theodor von Wallenberg auf
Pristelwitz, Kr. Trebnitz.
Fläche 166 ha: 128 ha Acker, 27 ha
Wiesen, 2 ha Holzungen, 1 ha Wasser,
8 ha Hofr. zc. — Grundst.-N.-E. 3360 *M.*
- 81. Schmolz,** Ritterg. P., T., E., A.
u. St. Schmolz; Ag. Breslau.
Besitzer: Karl von Wallenberg-Pachaly.
Inspektor: Waterner.
Fläche 472,7 ha: 392 ha Acker, 39 ha
Wiesen, 25 ha Holzungen, 16,7 ha
Hofraum, Unland zc.
Grundst.-N.-E. 13 396 *M.* — Zuckerrabrik.
- 82. Schönbankwitz,** Fideikommiss. P.,
T. u. E. Koberwitz 5 km; A. u.
St. Zackschnau; Ag. Breslau.

- Besitzer: **Wilhelm von Göster** (minor.) in Frankfurt a. D.
 Pächter: Handelsgesellschaft Joh. Jac. vom Rath u. Comp. in Roberwitz.
 Inspektor: Stiller.
 Fläche 466 ha: 411 ha Acker, 8 ha Wiesen, 26 ha Holzungen, 21 ha Hofraum zc. — Grundst.-N.-E. 12261 M.
- 83. Schönborn**, Fideikommiß. P., T., E. u. A. Schönborn (Bz. Breslau) 1 km; St. u. Ag. Breslau.
 Besitzer: **Karl von Gossow-Reinhart**, Prem.-Lieut. d. R.
 Inspektor: Strube.
 Fläche 363 ha: 328 ha Acker, 8 ha Wiesen, 10 ha Holzungen, 17 ha Hofraum zc. — Grundst.-N.-E. 12040 M.
- 84. Schoşniß**, Ritterg. P., T. u. Ag. Canth 0,5 km; E. Canth 2,5 km; A. u. St. Schoşniß.
 Besitzer: **Friedrich Walkhoff**.
 Fläche 238 ha: 164 ha Acker, 48 ha Wiesen, 18 ha Holzungen, 2 ha Weiden, 6 ha Hofraum zc.
 Grundst.-N.-E. 6536 M. — Pferdezücht. (Außerdem 17 ha Ausrüstungsbesitz mit 505 M. Grundst.-N.-E.)
- 85. Schottgau (Groß- u. Klein-)**, Rittergüter. P., T. u. E. Canth 6 km; A. u. St. Sadewitz; Ag. Breslau.
 Besitzer: **Bruno Baron von Rothkirch-Panthen**, Rittmeister a. D.
 Pächter: **Karl von Wallenberg-Pachaly** auf Schmolz.
 Inspektor: **A. Klinker**.
 Fläche 674 ha: 613 ha Acker, 11 ha Wiesen, 1 ha Weiden, 30 ha Holzungen, 19 ha Hofraum zc.
 Grundst.-N.-E. 20970 M.
 Zuckerrübenbau.
- 86. Schottwitz**, Ritterg. P., T. u. Ag. Breslau 4 km; Telephonanschluß Nr. 1534 mit Breslau; E. Schottwitz; A. u. St. Carlowitz.
 Besitzer: **Hans Fromberg**.
 Inspektor: **Robert Klenner**.
 Fläche 340 ha: 200 ha Acker, 100 ha Wiesen, 25 ha Holz, 15 ha Wasser, Hofraum zc. — Grundst.-N.-E. 7689 M.
 Dampfziegelei. — Rohrzuckerfabrik (N.-E.)
- 87. Schwoitsch**, Ritterg. P., T., A. u. St. Schwoitsch; E. u. Ag. Breslau 7 km.
 Besitzer: **Wilh. Garmening** auf Zimpel.
- Direktor: **Karl Franz**.
 Fläche 512 ha: 352 ha Acker, 53 ha Wiesen, 20 ha Weiden, 45 ha Holzungen, 42 ha Hofraum zc.
 Grundst.-N.-E. 9756 M.
 Dampfziegelei.
- 88. Seschwitz**, Ritterg. P., T. u. E. Roberwitz 5 km; A. u. St. Seschwitz; Ag. Breslau.
 Besitzer: **Geschwister Reibe**.
 Fläche 252 ha: 235 ha Acker, 4 ha Wiesen, 3 ha Holz, 1 ha Wasser, 9 ha Hof zc.
 Grundst.-N.-E. 7032 M.
 Molkerei und Käseerei.
- 89. Siebischau**, Rittergut. P., T. u. E. Schmolz 3 km; A. Zweibrödt; St. Alt-Gandau; Ag. Breslau.
 Besitzer: **Georg Stutsch**.
 Fläche 122,5 ha: 116 ha Acker, 1 ha Wiesen, 2,5 ha Gärten, 3 ha Wege, Unland, Hofr.
 Grundst.-N.-E. 3099 M.
 Milchwirthschaft.
- 90. Sillmenau**, Ritterg. P., T. u. E. Rattern 2 km; A. u. St. Sillmenau; Ag. Breslau.
 Besitzer: **Ant. Lewald**, Prem.-Lieut. a. D.
 Fläche 259 ha: 218 ha Acker, 28 ha Wiesen, 4 ha Holzungen, 9 ha Hofraum zc. — Grundst.-N.-E. 8460 M.
- 91. Stabelwitz**, Ritterg. P., T. u. E. Bissa (Schles.) 2 km; A. u. St. Stabelwitz; Ag. Breslau.
 Besitzer: **Max von Rathenow**, Rgl. Ceremonienmeister und Kammerherr.
 Inspektor: **Diener**.
 Fläche 158 ha: 105 ha Acker, 28 ha Wiesen, 25 ha Holzungen.
 Grundst.-N.-E. 2014 M.
- 92. Steine**, Rgl. Domäne m. Borw. **Wüstendorf**, selbst. Gutsbez. P. u. T. Schwoitsch 6,4 km; E. u. Ag. Breslau 11,9 km; A. u. St. Steine.
 Besitzer: **Rgl. Domänenfiskus**.
 Pächter: **Falkenhahn**, Lieut. d. R.
 Fläche 778 ha: 508 ha Acker, 199,5 ha Wiesen, 7,5 ha Holzungen, 12,5 ha Weiden, 4 ha Gärten, 10 ha Teiche, 30,5 ha Unland, Hofraum zc.
 Grundst.-N.-E. 11222 M.
 Brennerei u. Ziegelei in Steine.

- 93. Strachwitz**, Ritterg. P., A. u. St. Herrmannsdorf (Bz. Breslau); T. u. E. Schmolz 5 km; Ag. Breslau. Besitzer: Leopold Schüller, Geh. Kommerzienrath in Breslau. Fläche 525 ha: 463 ha Acker, 32 ha Wiesen, 10 ha Holzungen, 1 ha Wasser, 19 ha Hofraum zc. Grundst.-N.-G. 12 846 *M.*
- 94. Sürding (Groß-)**, Ritterg. P., T. u. E. Rothfürben 3 km; A. u. St. Wiltzschau; Ag. Breslau. Besitzer: Eduard Krader v. Schwarzenfels, Lieut. d. Reg. Inspektor: Hammer. Fläche 488 ha: 444 ha Acker, 23 ha Wiesen, 15 ha Holzungen (darunter 10 ha Park), 6 ha Hofraum zc. Grundst.-N.-G. 14 076 *M.*
- 95. Tinz (Klein-)**, Ritterg. P., T. u. E. Domschau 2,5 km; A. u. St. Kl. = Tinz; Ag. Breslau. Besitzer: Karl von Obermann, Lieutenant a. D. Bevollmächtigter: Theodor Scholz. Fläche 528 ha: 486 ha Acker, 5 ha Wiesen, 18 ha Holz, 16 ha Garten u. Park, 3 ha Hof. Grundst.-N.-G. 14 010 *M.* Brennerei, Rognmühle. — Mischzucht. Vorherrschend Weizen- und Rübenbau.
- 96. Treschen**, Ritterg. P. u. T. Althofnaß 1,5 km; E., St. u. Ag. Breslau 8 km; A. Ottwitz. Besitzer: Max Schütthelm. Fläche 198 ha: 100 ha Acker, 47 ha Wiesen, 6 ha Weiden, 29 ha Holzungen, 1 ha Wasser, 15 ha Hofraum zc. — Grundst.-N.-G. 5 053 *M.*
- 97. Tscheschnitz**, Kgl. Domäne. P., T. u. E. Rattern 4 km; A. u. St. Tscheschnitz; Ag. Breslau. Besitzer: Kgl. Domänenfiskus. Pächter: Kleinod, Rittmeister a. D. Inspektor: Julius Berndt. Fläche 495 ha: 332 ha Acker, 136 ha Wiesen, 3 ha Gärten, 24 ha Umland, Hofraum zc. — Grundst.-N.-G. 14 184 *M.* Brennerei, Mühle.
- Tschönbankwitz** s. **Schönbankwitz**.
- 98. Wangern**, Ritterg. P., T., E., A. u. St. Wangern; Ag. Breslau. Besitzer: Herzoglich Sachsen-Weininger'scher Domänenfiskus. Pächter: Karl Fictetier, Rittmstr. a. D. Fläche 290 ha: 272 ha Acker, 10 ha Wiesen, 8 ha Hofraum zc. Grundst.-N.-G. 8480 *M.*
- 99. Wasserjentsch**, Ritterg. P. u. T. Nepline 1,5 km; E. Domschau 3 km; A. Gallowitz; St. Poln. = Aniegnitz; Ag. Breslau. Besitzer: August von Schönberg'sche Erben. Inspektor: Furrmann. Fläche 230 ha: 190 ha Acker, 22 ha Wiesen, 7 ha Holzungen, 8 ha Hofraum zc. — Grundst.-N.-G. 7 032 *M.*
- 100. Weidenhof**, Ritterg. P., T. u. E. Schebitz 3 km; A. Schweinern; St. u. Ag. Breslau. Besitzer: Hugo Pringsheim. Pächter: Rüttner. Fläche 747 ha: 434 ha Acker, 183 ha Wiesen, 37 ha Weiden, 62 ha Holzungen, 31 ha Hofraum und Park. Grundst.-N.-G. 15 915 *M.*
- 101. Weigwitz**, Ritterg. P., T., E., A. u. St. Rothfürben 2 km; Ag. Breslau. Besitzer: Handels-gesellsch. Joh. Jac. vom Rath u. Comp. in Koberwitz. Inspektor: Greulich in Kraika. Fläche 160 ha: 148 ha Acker, 5 ha Wiesen, 1 ha Holzungen, 6 ha Hofraum zc. — Grundst.-N.-G. 4 269 *M.*
- 102. Wessig**, Ritterg. P. u. T. Kletten-dorf = Hartlieb 3 km; E. Kletten-dorf 3 km; A. Woischwitz; St. u. Ag. Breslau. Besitzer: Gustav Preuß. Fläche 134 ha: 126 ha Acker, 8 ha Hofraum zc. (26 ha Rustikalader.) Grundst.-N.-G. 4 333 *M.* Milchwirthschaft und Mastung.
- 103. Wilhelmstruh**, selbst. Gutbez. P. u. T. Breslau (Scheitnig) 1 km; E. Breslau Oberthor 5 km; A. u. St. Schwoitisch; Ag. Breslau. Besitzer: Rudolf Winkler. Fläche 32 ha: 28 ha Acker, 1 ha Wiesen, 3 ha Hofraum zc. Grundst.-N.-G. 954 *M.* — Ziegelei.
- 104. Wiltzschau**, Ritterg. P., A. u. St. Wiltzschau; T. u. E. Rothfürben 4 km; Ag. Breslau.

- Besitzer: Paul **Sachs**.
 Fläche 422 ha: 350 ha Acker, 30 ha Wiesen, 10 ha Weiden, 15 ha Holzungen, 17 ha Hofraum zc.
 Grundst.-R.-G. 10308 *M*.
 Dampfziegelei, Dampfmolerei.
 Simmenthaler Heerde seit 12 Jahren reinblütig gezüchtet. — Wiltzshau ist mit Tschauhelwitz, Zackschnau u. Rothfürben durch eine 16 km lange Privat-Schmalspurbahn verbunden.
- 105. Wirrwitz**, Ritterg. mit Rustikalbesitz u. einem Vorwerk. P. u. T. Roberwitz 4 km; E., A. u. St. Wirrwitz; Ag. Breslau.
 Bes.: Verw. Frau **Anna von Wietersheim** auf Neuhof, Kr. Striegau.
 Bevollm.: Direktor **C. Langer**.
 Fläche 648 ha: 612 ha Acker, 14 ha Wiesen, 6 ha Holzungen, 16 ha Hofraum zc.
 Grundst.-R.-G. 13200 *M*. — Dampfmühle.
- 106. Zaungarten**, Ritterg. P., T. u. E. Domschau 2,8 km; A. u. St. Kl. Linz; Ag. Breslau.
 Besitzer: **Karl vom Rath**, Geh. Kommerzienrath in Roberwitz.
 Inspektor: **Peschke**.
 Fläche 203 ha: 173 ha Acker, 14 ha Wiesen, 10 ha Holzungen, 7 ha Hofraum zc. — Grundst.-R.-G. 5562 *M*.
- 107. Zedlitz**, selbst. Gutsbez. P., T., E. u. Ag. Breslau 4 km; A. Wittwitz; St. Breslau Land.

Besitzer: **Friedrich Hollender**.
 Fläche 69 ha: 10,5 ha Acker, 44,5 ha Wiesen, 14 ha Hofraum zc.
 Grundst.-R.-G. 1593 *M*.

- 108. Zimpel**, Ritterg. mit **Alt-Scheitnig** Nr. 80, **Schwoitsch** Nr. 64 u. **Neukirch** Nr. 100. P., T., A. u. St. Schwowitsch 2 km; E. u. Ag. Breslau 4 km.
 Besitzer: **Wilhelm Harmening**.
 Fläche 127 ha: 96 ha Acker, 20 ha Wiesen, 1 ha Holzungen, 1 ha Weiden, 9 ha Hofraum zc.
 Grundst.-R.-G. 2714 *M*.
 Ringofenziegeleien mit Dampfbetrieb.
- 109. Zindel**, Ritterg. P. u. T. Groß-Nadlitz 3 km; E. u. Ag. Breslau 15 km; A. u. St. Jätschkowitz.
 Besitzer: **Johannes Graf von Saurma-Zeltsch** auf Zeltsch, Kr. Ohlau.
 Pächter: **Wilhelm Koller** in Rattern.
 Fläche 370 ha: 330 ha Acker, 14 ha Holzungen, 6 ha Hofraum zc.
 Grundst.-R.-G. 5400 *M*.
- 110. Zweibrod**, Ritterg. m. Rustikalbesitz. P. u. T. Klettendorf-Partslieb, E. Klettendorf 3 km; A. u. St. Zweibrod; Ag. Breslau.
 Bes.: **Mortimer v. Johnston**, Major a. D.
 Inspektor: **Rinner**.
 Fläche 275 ha: 252 ha Acker 5 ha Wiesen, 10 ha Park, 4 ha Holzungen, 1 ha Wasser, 3 ha Hofraum zc.
 Grundst.-R.-G. 9045 *M*.

Herrschaft Hartlieb und Zuehör,

bestehend aus den Gütern Nr. 111—121.

Besitzer: **Julius Schottländer** auf Schloß Hartlieb.

Güterdirektion: **H. Pohl** in Kleinburg.

Gesamtsfläche: 1341,20 ha. Grundst.-R.-G. 43 935 *M*

- 111. Althofdürr**, Ritterg. P., T., E. u. A. Schönborn (Wz. Breslau) 3 km; St. Poln.-Kniegnitz; Ag. Breslau.
 Fläche 123 ha: 113 ha Acker, 2 ha Wiesen, 1 ha Holzungen, 7 ha Gärten, Wege, Hofraum zc.
 Grundst.-R.-G. 3734,43 *M*. — Orig.-ostfriesisches Milchvieh (schwarz-weiß gefleckt).
- 112. Friedewalde-Cawallen**, Ritterg. P., T. u. Ag. Breslau 3 km; E. Schottwitz 0,5 km; A. u. St. Schwowitsch.
 Fläche 253 ha: 127,4 ha Acker, 99,2 ha
- Wiesen, 3,4 ha Gärten, 23 ha Unland, Hofr. zc. — Grundst.-R.-G. 6340 *M*.
 Dampfziegelei.
- 113. Grünhübel**, Ritterg. m. Zuehör. P. u. T. Klettendorf-Partslieb 2,5 km; E. Bettlern 1,5 km; A. Roberwitz; St. Domschau; Ag. Breslau.
 Fläche 144,14 ha: 128,93 ha Acker, 6,76 ha Wiesen, 2,42 ha Gärten, 6,83 ha Hofraum, Wege, Unland zc.
 Grundst.-R.-G. 4784,94 *M*.
 Ostfriesisches Kreuzungsbieh.

- 114. Hartlieb**, Ritterg. mit Zubehör. P. u. T. Klettendorf-Hartlieb; E. Klettendorf 1 km; A. Klettendorf; St. u. Ag. Breslau. Fläche 241,42 ha: 213,39 ha Acker, 7,24 ha Wiesen, 2,40 ha Holz, 9,48 ha Gärten, 2,91 ha Hofraum u. Grundst.-R.-E. 7967,37 *M.*
- 115. Carowahne**, Bauerg. P. Reppline; T. u. E. Schönborn und Domslau je 3,5 km; A. Gallowitz; St. Poln.-Kniegnitz; Ag. Breslau. Fläche 65,86 ha: 60,65 ha Acker, 3,94 ha Wiesen, 1,10 ha Gärten, 0,27 ha Hofr. — Grundst.-R.-E. 2182,63 *M.*
- 116. Eckersdorf**, Freigut Nr. 1. P., T., E. u. A. Schönborn (Bz. Breslau) 1,5 km; St. u. Ag. Breslau. Fläche 160,80 ha: 154,56 ha Acker, 0,97 ha Holzungen, 3,43 ha Gärten, 1,84 ha Hofr. — Grundst.-R.-E. 4697,88 *M.* Original-Districisches Milchvieh (schwarzweiß gefleckt.)
- 117. Gräbichen**, Gut. P. u. A. Gräbichen; T., E., St. u. Ag. Breslau 2 km. Fl. 15,90 ha. — Grundst.-R.-E. 879,87 *M.*
- 118. Kleinburg**, ehemalige Bauer-
güter. P., T., E., St. u. Ag. Breslau; A. Klettendorf. Fläche 52,6 ha: 49,3 ha Acker, 3,3 ha Wiesen. — Grundst.-R.-E. 2553,36 *M.*
- 119. Krietern**, Gut. P. u. T. Klettendorf-Hartlieb 1,5 km; E. u. A. Klettendorf 1,5 km; St. u. Ag. Breslau. Fl. 11,72 ha. — Grundst.-R.-E. 423,60 *M.*
- 120. Kundschtz**, Freig. Nr. 1. P. u. T. Klettendorf-Hartlieb 2 km; E. u. A. Klettendorf 2 km; St. u. Ag. Breslau. Fläche 179,71 ha: 156,56 ha Acker, 16,73 ha Wiesen, 1,18 ha Holzungen, 3,54 ha Gärten, 1,39 ha Hofraum. Grundst.-R.-E. 7144,74 *M.* Original-Districisches Milchvieh (rothweiß gefleckt.)
- 121. Oltaschin**, Erbscholtisei Nr. 5. P. u. T. Klettendorf-Hartlieb 2,5 km; E. Hartlieb 1,5 km; A. Woißchowitz; St. u. Ag. Breslau. Fläche 93,59 ha: 87,98 ha Acker, 4,71 ha Gärten, 0,90 ha Hofraum. Grundst.-R.-E. 3226,36 *M.*

II. Güter innerhalb der Land- und Stadtgemeinden.

- 122. Wischowitz a. Berge**. P., T. u. E. Schmolz 5,5 km; A. u. St. Poln.-Peterwitz; Ag. Breslau. Freigüter Nr. 2 u. 3. Besitzer: Rentier Salo Hirschel in Breslau, Dhlauerstadtgr. 2a. Fl. 260 ha. — Grundst.-R.-E. 9060 *M.* Erbscholtisei. Besitzer: Georg Hirschel. Fl. 229 ha. — Grundst.-R.-E. 8829 *M.*
- 123. Boguslawitz**. P., T. u. E. Rattern 5 km; A. Sillmenau; St. u. Ag. Breslau. — Erbscholtisei. Besitzer: Friedr. Freiherr von Nicht-hofen, Landesältester auf Dürrjentsch. Fläche 151 ha (u. 54 ha in Dberwitz). Grundst.-R.-E. 4242 *M.*
- © **124. Brodau**. P. Brodau; T., E., A., St. u. Ag. Breslau 5,5 km. Erbscholtisei. Bes.: Joh. Gottfr. Scholz. Fl. 70 ha. — Grundst.-R.-E. 2352 *M.*
- 125. Buchwitz**. P., T. u. E. Roberwitz 7 km; A. u. St. Sechowitz; Ag. Breslau. Freigut Nr. 6. Besitzer: Herm. Sechler. Inspektor: Görke. Fläche 185 ha: 166 ha Acker, 9 ha Wiesen, 2 ha Holzungen, 8 ha Hofr. Grundst.-R.-E. 6074 *M.* Erbscholtisei. Besitzer: Emil Zirpel. Fl. 107 ha. — Grundst.-R.-E. 3876 *M.*
- 126. Sammelwitz**, Freigut Nr. 1. P., T. u. E. Schmolz 2,2 km; A. Romberg; St. Schalkau; Ag. Breslau. Besitzer: Willy Jessbinszki, Lt. d. R. Inspektor: Tischsch. Fläche 239 ha: 219 ha Acker, 7 ha Wiesen, 7 ha Holzungen, 6 ha Hofraum. — Grundst.-R.-E. 7200 *M.* Kreuzung: Holländer mit Wilstermarsch; Milchverkauf an Molkerei Canth. Rambouillettschafe.
- 127. Carowahne**. P. u. T. Reppline 2 km; E. Bettlern 3 km; A. u. St. Gallowitz; Ag. Breslau.

- Erbsholt.** Nr. 2. Besitzer: **Wilh. Koffe.**
Fl. 76 ha. — Grdst.-R.-G. 2679 *M.*
- 128. Criptau.** P., T., E., A. u. St.
Schmolz 3 km; Ag. Breslau.
- Erbsholtisei.** Besitzer: **Karl von Wal-**
tenberg-Pachaly auf Schmolz.
Fl. 291,5 ha. — Grdst.-R.-G. 7984 *M.*
- 129. Damsdorf.** P. Rantau 2 km;
T. u. E. Puschlawa 6 km; A. u.
St. Seschwitz; Ag. Breslau.
- Gut Nr. 1 u. 2.** Besf.: **Oskar Rother.**
Fl. 83 ha. — Grdst.-R.-G. 2903 *M.*
- Gut Nr. 6.** Besitzer: **Georg Vogel.**
Fl. 71,8 ha. — Grdst.-R.-G. 2637 *M.*
- Gut.** Besf.: **Rob. Langner,** Gem.-Vorst.
Fl. 39,5 ha. — Grdst.-R.-G. 1619 *M.*
- Gut.** Besitzer: **Ernst Eichholz.**
Fl. 40,26 ha. — Grdst.-R.-G. 1538 *M.*
- 130. Domsław.** P., T., E., A. u. St.
Domsław; Ag. Breslau.
- Erbsholtisei** Nr. 1, Bauerg. Nr. 2, 8,
9, 10, 22 u. Gut **Warusche.**
Besitzer: **Joh. Jac. vom Rath u. Co.**
in Koberwitz.
Inspektor: **Ruhn.**
Fläche 424 ha: 395 ha Acker, 10 ha
Wiesen, 7 ha Holzungen, 12 ha
Hofr. u. — Grdst.-R.-G. 13400 *M.*
- Gut Nr. 18.**
Besitzer: **Ernst vom Rath** auf Magnitz.
Pächter: **Handelsgesellschaft Joh. Jac.**
vom Rath in Koberwitz.
Fl. 75 ha. — Grdst.-R.-G. 2601 *M.*
- Gut Nr. 21.** Besitzer: **Giller.**
Fl. 62 ha. — Grdst.-R.-G. 2394 *M.*
- Gut Nr. 19.** Besitzer: **Gust. Anders.**
Fl. 52,5 ha. — Grdst.-R.-G. 1996 *M.*
- 131. Duchwitz.** P. u. T. Rantau 2,5 km;
E., Puschlawa 3 km; A. u. St. Sesch-
witz; Ag. Breslau.
- Freig. Nr. 15 m. d. Gütern** Nr. 1 u. 17.
Besitzer: **B. Nührich** in Puschlawa.
Inspektor: **Max. Blechschmidt** in
Porankwitz.
Fläche 176 ha: 170,5 ha Acker, 2,5 ha
Wiesen, 1,5 Holzungen, 1,5 ha Hof-
raum. — Grdst.-R.-G. 5094 *M.*
- 132. Dürrgoy.** P., T., E., A., St. u. Ag.
Breslau 3 km. — Erbsholtisei.
Besitzer: **Gottlob Scholz'sche Erben.**
- Bevollm.: Dr. Karl Mittelhaus** in
Breslau u. **Prem.-Lieut. Rich. Scholz**
auf Kohrau, Kr. Ohlau.
Inspektor: **Pohl.**
Fl. 122,5 ha. — Grdst.-R.-G. 4570 *M.*
Ziegelei mit Ringofenbetrieb.
- 133. Gnichwitz.** P., T., A. u. St.
Gnichwitz; E. Puschlawa 4 km;
Ag. Canth.
- Gut Nr. 29.** Besf.: **Wilhelm Scheibte.**
Fl. 57 ha. — Grdst.-R.-G. 2301 *M.*
- Gut Nr. 4.** Besitzer: **Th. Grundmann.**
Fl. 52,5 ha. — Grdst.-R.-G. 2118 *M.*
- Gut Nr. 5.** Besitzer: **Emil Croll.**
Fl. 46 ha. — Grdst.-R.-G. 1743 *M.*
- Gut Nr. 21.** Besf.: **Dowald Klippel.**
Fl. 35 ha. — Grdst.-R.-G. 1491 *M.*
- 134. Gräbtschen.** P. u. A. Gräbtschen;
T., E., St. u. Ag. Breslau 3 km.
Bauergut Nr. 23 u. 25.
Besf.: **Dr. phil. Zimmerwahr,** Breslau.
Pächter: **R. Schmidtlein.**
Fläche 56,40 ha: 42,7 ha Acker, 6 ha
Wiesen, 7,18 ha Garten, 0,6 ha Hof-
raum. — Grundst.-R.-G. 2551 *M.*
- © **Erbsholtisei** Nr. 1.
Besitzer: **E. F. Raerger.**
Fl. 70 ha. — Grdst.-R.-G. 2487 *M.*
- 135. Jrrschnoke.** P., T. u. E. Roth-
jürben 6 km; A. u. St. Barottwitz;
Ag. Breslau.
- Gut Nr. 2.** Besitzer: **Joh. Jac. vom Rath**
u. Comp. in Koberwitz.
Inspektor: **Kaudel** in Gnichwitz.
Fl. 93 ha. — Grdst.-R.-G. 3290 *M.*
Von **Dont.** Gnichwitz, Kr. Ohlau, be-
wirthschaftet.
- Erbsholtisei** Nr. 1. Besitzerin: **verw.**
Frau Susanna Koenig, geb. Hinte.
Fl. 86 ha. — Grdst.-R.-G. 2367 *M.*
- 136. Kentschkan.** P. u. T. Schmolz
3,6 km; A. Gr.-Mochbern; St.
Breslau Land; Ag. Breslau.
- Freigut** Nr. 1.
Besitzer: **Dr. phil. Siegm. Friedländer.**
Fl. 197 ha. — Grdst.-R.-G. 5730 *M.*
- Gut Nr. 7.** Besitzer: **Karl von Wal-**
tenberg-Pachaly auf Schmolz.
Fl. 91 ha. — Grdst.-R.-G. 2664 *M.*
- 137. Klettendorf,** Bauerg. Nr. 9
mit **Opperan,** Bauerg. Nr. 2 und

- Rittergutsantheil **Bettlern**. P. u. T. Klettendorf-Hartlieb; E., A. u. St. Klettendorf; Ag. Breslau. Besizer: **Gebr. Schöller** in Breslau. Inspektor: Emil Raumann. Fl. 455 ha. — Grdst.-R.-E. ca. 16000 *M*.
- 138. Rniegniż (Poln.)**, P., T. u. E. Domschau 2 km; A. Gallowiż; St. Poln.-Rniegniż; Ag. Breslau. Erbscholtisei Nr. 1. Besizer: **Mois Eisvert**. Fläche 115 ha: 110 ha Acker, 3,5 ha Wiesen, 0,5 ha Holzungen, 1 ha Hofraum. — Grdst.-R.-E. 3966 *M*. Milchverkauf nach Breslau. Schlesiſches Landvieh, gekreuzt mit Holländern. Gut Nr. 5. Besizer: **Gustav Staroste**. Fl. 62 ha. — Grdst.-R.-E. 2581 *M*. Gut. Besizer: **Gottfried Müller**. Fl. 39 ha. — Grdst.-R.-E. 1623 *M*.
- 139. Lamsfeld**, Bauergut Nr. 4. P., St. u. Ag. Breslau 7 km; T., E. u. A. Schönborn 3 km. Besizer: **Wilhelm Scholz**. Fl. 46,3 ha. — Grdst.-R.-E. 2043 *M*.
- 140. Lorantwiż**, Erbscholtisei Nr. 1. P., T. u. E. Koberwiż 5,5 km; A. u. St. Seschwiż; Ag. Breslau. Besizer: **P. Nāhric** in Puschlowa. Inspektor: **M. Wledschmidt**. Fläche 163 ha: 157,5 ha Acker, 2 ha Wiesen, 2 ha Holzungen, 1,5 ha Hofraum z. — Grdst.-R.-E. 4445 *M*. Verebelungsfelder einheimischer Getreidesorten.
- 141. Massen**. P., T., A. u. St. Schlanż; E. Domschau 6,3 km; Ag. Breslau. Erbscholtisei Nr. 1. Besizer: **Paul Naehric** in Puschlowa. Fl. 86 ha. — Grdst.-R.-E. 2397 *M*. Gut Nr. 12. Bes.: **Gottl. Grundmann**. Fl. 54,5 ha. — Grdst.-R.-E. 1725 *M*.
- 142. Mellowiż**, Bauerg. Nr. 7, 8 u. 9. P., T. u. E. Rothfürben 3 km; A. u. St. Alt-Schlieja; Ag. Breslau. Besizer: **Wilhelm Adolph**. Fl. 87 ha. — Grdst.-R.-E. 2644 *M*. Bauerg. Nr. 6 u. 27. Besizer: **Joh. Jac. vom Rath u. Comp.** in Koberwiż. Fl. 46 ha. — Grundst.-R.-E. 1080 *M*. Vom Dom. Kraika aus bewirthschaftet.
- 143. Mochbern (Groß-)**, Erbscholtisei Nr. 1, Bauergüter 3, 20 u. 24, m. Gutsanth. **Kentſchkau** (50 ha). P., T. u. E. Mochbern (Bahnhof) 3,7 km; A. Gr.-Mochbern; St. Breslau Land; Ag. Breslau. Besizer: **Gebr. Schöller** in Breslau. Fl. 260 ha. — Grdst.-R.-E. ca. 7150 *M*. Gut. Besizer: **Wilhelm Scholz**. Fl. 58,5 ha. — Grdst.-R.-E. 1485 *M*.
- 144. Mochbern (Klein-)**. P., T. u. E. Mochbern (Bahnhof); A. Neufirch; St. Breslau Land; Ag. Breslau. Erbscholtisei. Besizer: **Gebr. Guttentag**, Bankiers in Breslau. Pächter: **Direktor Raden**. Fl. 108 ha. — Grdst.-R.-E. 4131 *M*. Gut Nr. 3. Besizer: **Wilh. Zimmer**. Fl. 50 ha. — Grdst.-R.-E. 2322 *M*.
- 145. Münchwiż**, Bauerg. Nr. 1 u. 2. P., T. u. E. Rothfürben 3 km; A. u. St. Münchwiż; Ag. Breslau. Besizer: **Joh. Jac. vom Rath u. Comp.** in Koberwiż. Fl. 101 ha. — Grdst.-R.-E. 2600 *M*. Von Dom. Kraika aus bewirthschaftet.
- 146. Neufirch**. P., T., E., A. u. St. Neufirch (Vj. Breslau); Ag. Breslau. Freig. Nr. 27. Bes.: **Dr. med. S. Fränkel**. Inspektor: **Schlaffer**. Fl. 147 ha. — Grdst.-R.-E. 2259 *M*.
- 147. Niederhof**. P., T. u. E. Schmolż 4 km; A. u. St. Zweibrod; Ag. Breslau. Erbscholtisei Nr. 8 u. Freig. Nr. 7. Besizer: **Louis Schadow** in Breslau. Inspektor: **Boqt**. Fl. 160,5 ha. — Grdst.-R.-E. 4600 *M*. Rindviehmast.
- 148. Oberhof**. P., T., E., A. u. St. Schmolż 3 km; Ag. Breslau. Erbscholtisei. Besizer: **Gotthard von Wallenberg-Bachaly** in Breslau. Fl. 187 ha. — Grdst.-R.-E. 4983 *M*.
- 149. Oberwiż**. P. Rattern 4 km; T. u. E. Rothfürben 3,5 km; A. u. St. Sillmenau; Ag. Breslau. Freigut. Besizer: **Emil Krotter**. Fl. 70 ha. — Grdst.-R.-E. 2196 *M*. Zucht v. rothbunt. holländer Rindvieh.

- 150. Oldern (Groß-).** P., T., E. u. A. Schönborn (Bz. Breslau) 1 km; St. u. Ag. Breslau.
 Erbscholtisei Nr. 1 u. Gut Nr. 5.
 Besitzer: **Gebr. Schüller** in Breslau.
 Pächter: **G. Winkler**.
 Fläche 139 ha: 125 ha Acker, 10 ha Wiesen, 4 ha Hofraum zc.
 Grundst.-N.-E. 4684 M.
- 151. Opperan.** P. u. T. Klettendorf-
 Gartenlieb 2 km; A. Gr.-Rochbern;
 E. Klettendorf 2 u. Breslau 6,5 km;
 St. u. Ag. Breslau.
 Erbscholtisei. Besitzer: **Paul Otto**.
 Fläche 110 ha: 98 ha Acker, 10 ha Wiesen, 2 ha Hofraum zc.
 Grundst.-N.-E. 3705 M.
 Milch- u. Mastwirthschaft.
 Gut Nr. 8.
 Besitzer: **Louis Schadow** in Breslau.
 Inspektor: **Vogt** in Niederhof.
 Fl. 94 ha. — Grundst.-N.-E. 2724 M.
 Viehmast u. Milchviehhaltung.
- Gut Nr. 4.** Bes.: **Hermann Kromeir**.
 Fl. 56 ha. — Grundst.-N.-E. 1852 M.
 Milchvieh- u. Mastwirthschaft.
- 152. Paschwitz,** Freig. Nr. 1. P., T. u. E. Canth 7 km; A. Poln.=
 Peterwitz; St. Pleische; Ag. Breslau.
 Besitzer: **B. Raehrich** in Puschlowa.
 Fläche 298 ha: 289 ha Acker, 5,5 ha Wiesen, 0,5 ha Holzungen, 3 ha Hofraum. — Grundst.-N.-E. 9615 M.
- 153. Peterwitz (Polnisch-).** P., T. u. E. Schmolz 3 km; A. u. St. Poln.=
 Peterwitz; Ag. Breslau.
 Erbscholtisei Nr. 1.
 Besitzerin: **Frau von Johnston**, geb. von Kramsta, auf Zweibrödt.
 Inspektor: **C. Baumert**.
 Fl. 221 ha. — Grundst.-N.-E. 7284 M.
 Zuckersabrik. — Mastviehwirthschaft.
- © Gut Nr. 7 u. 8. Bes.: **Gottfr. Gimmser**.
 Fl. 124 ha. — Grundst.-N.-E. 4069 M.
- 154. Pohlenowitz.** P., T., E. u. Ag. Breslau 5 km; A. Carlowitz; St. Lienthal.
 Erbscholtisei Nr. 1 (nebst Parzellen in Pohlenowitz und Schottwitz).
 Besitzer: **Richard Hochmuth**.
 Fläche 176 ha: 160 ha Acker, 14 ha Wiesen, 2 ha Hofraum zc.
- Grundst.-N.-E. 3642 M.
 Rübenbau. — Mastwirthschaft.
 Gut Nr. 10. Bes.: **Alfred Galle** in Breslau.
 Pächter: **Richard Hochmuth**.
 Fläche 35 ha Wiesen.
 Grundst.-N.-E. 1540 M.
- 155. Puschlowa,** Freigut Nr. 1. P., T. und E. Puschlowa; A. und St. Albrechtsdorf; Ag. Canth.
 Besitzer: **Paul Raehrich**, Rittergutsbesitzer und Rittmeister a. D.
 Inspektor: **A. Schmidt**.
 Fl. 139 ha. — Grundst.-N.-E. 4827 M.
 Zuckersabrik.
- 156. Reppline,** Erbscholtisei u. Bauer-
 gut Nr. 4, 5 u. 11. P. u. T. Reppline; E. Rothjürben 3 km; A. u. St. Gallowitz; Ag. Breslau.
 Besitzer: **Theodor von Lieres und Wilkau**, Rittmeister a. D.
 Inspektor: **Klose**.
 Fl. 114 ha. — Grundst.-N.-E. 3461 M.
- 157. Schauerwitz,** Bauergut Nr. 3. P., T. u. E. Puschlowa 2 km; A. u. St. Gnichwitz; Ag. Canth.
 Besitzer: **B. Raehrich** in Puschlowa.
 Inspektor: **Ad. Schmidt**, Puschlowa.
 Fl. 67 ha Acker. Grundst.-N.-E. 2448 M.
- 158. Schiedslagwitz.** P. u. T. Mörschel-
 witz 2 km; E. Puschlowa 4 km; A. u. St. Gnichwitz; Ag. Canth.
 Erbscholtisei Nr. 1.
 Besitzer: **B. Raehrich** in Puschlowa.
 Inspektor: **B. Voller**.
 Fläche 193 ha: 170 ha Acker, 10 ha Wiesen, 12 ha Holzungen, 1 ha Hofraum. — Grundst.-N.-E. 5844 M.
- Lehngut Nr. 7. Bes.: **Ernst Seidel**.
 Inspektor: **Karl Gröschler**.
 Fl. 132 ha. — Grundst.-N.-E. 4100 M.
 Schles. Rothviehzucht.
- 159. Schoßnitz,** Rosenborwerk Nr. 89. P., T., E. u. Ag. Canth 4 km; A. u. St. Schoßnitz.
 Besitzer: **B. Raehrich** in Puschlowa.
 Fl. 208 ha. — Grundst.-N.-E. 6384 M.
- © **160. Schwentnig,** Wiesenq. Nr. 29 (jetzt zum Gem.=Bez. Althofnaß gehörig). P., T., E., St. u. Ag. Breslau 6 km; A. Ottwitz.

- Besitzer: Friedr. Neumann in Breslau.
Fl. 57 ha. — Grdst.-R.-G. 2343 *M.*
- 161. Stabelwitz**, Freigut Nr. 59 (mit 1 Restfreigut, div. Stellen u. Ackerstüden). P. u. T. Lissa (Schlesf.) 3 km; E. Herrnpotzsch 1 km; A. u. St. Stabelwitz; Ag. Breslau. Besitzer: Dr. Karl Lauterbach, Lieut. d. R. Inspektor: Hillmann. Fläche 135,5 ha: 116 ha Acker, 8,5 ha Wiesen, 5 ha Holzungen, 5,5 ha Weiden, 0,5 ha Hofraum. Grundst.-R.-G. 2020 *M.* Milchwirthschaft u. Getreidebau.
- 162. Thauer**, Erbscholtzei Nr. 1. P., T. u. E. Rothfürben 2,5 km; A. u. St. Sillmenau; Ag. Breslau. Besitzer: Ernst Meyer, Gemeindevorst. Fl. 80 ha. — Grdst.-R.-G. 1941 *M.*
- 163. Tschauhelwitz**. P. u. T. Reppline 1,5 km; E. Rothfürben 4 km; A. Gallowitz; St. Poln.-Kniegnitz; Ag. Breslau. Erbscholtzei u. Güter Nr. 1, 2 u. 5. Besitzer: Theodor von Piereß und Wiskau, Rittmeister a. D. auf Reppline. Inspektor: Klose in Reppline. Fl. 164,5 ha. — Grdst.-R.-G. 4289 *M.* Freigut. Besitzer: Karl Staroste. Fl. 101 ha. — Grdst.-R.-G. 2997 *M.*
- 164. Tschirne**, Erbscholtzei Nr. 1. P. u. T. Groß-Rädliß 4 km; E. u. Ag. Breslau 16 km; A. u. St. Jäschlowitz. Besitzer pp. siehe Nr. 27. Fl. 229 ha. — Grdst.-R.-G. 4323 *M.*
- 165. Woischwitz**, Erbscholtzei Nr. 16. P. u. T. Breslau; E. u. A. Woischwitz; St. Breslau Land; Ag. Breslau. Besitzer: P. Nachrich in Puschlawa. Fl. 127 ha. — Grdst.-R.-G. 5073 *M.*
- © **166. Zwickhof**, Freig. Nr. 1. P. u. T. Rattern; E. Rothfürben 6 km; A. u. St. Münchwitz; Ag. Breslau. Besitzer: W. Schubert auf Barottwitz. Fl. 85 ha. — Grdst.-R.-G. 2568 *M.*

2. Kreis Brieg.

Größe: 607,33 qkm. — Einwohner: 61750. — Landgemeinden: 66. — Gutsbezirke: 32. — Amtsbezirke: 20. — Städte: Brieg mit 20154 Einw., Löwen mit 2589 Einw. — Viehstand: 5634 Pferde, 27165 Rindvieh (darunter 15140 Kühe), 5599 Schafe, 15864 Schweine, 2323 Ziegen, 1792 Bienenstöcke. — Lage: auf der Südostseite des Regierungsbezirks an der Oder, welche den Kreis in zwei Hälften theilt. — Bodenbeschaffenheit: auf dem linken Oberufer vorzüglich, auf dem rechten Oberufer wenig fruchtbar und meist Wald; der durchschnittliche Grundsteuer-Reinertrag beträgt pro Hektar Acker: 23,89 *Mk.*, Wiese: 24,28 *Mk.*, Wald: 7,05 *Mk.* Von der Gesamtfläche sind: 379,00 qkm Acker, 53,99 qkm Wiese, 136,16 qkm Wald. — Gewässer: der Oberstrom, die Glager Reisse, die Steine, die Stober, die Smortawe und der Ulmer Bach. — Eisenbahnen mit den Bahnhöfen: die Oberschlesische mit Linden, Brieg, Loffen, Löwen; die Zweigbahn Brieg—Reisse mit Brieg, Alzenau, Böhmischesdorf.

Fabrik von Mühlsteinen in Brieg; Kalkbrennerei in Brieg; Maschinenfabriken in Brieg und Briegischdorf; Dampfsägemühlen in Michelwitz, Karlsmarkt, Tarnowitz, Stoberau, Loffen; Mehlmühlen in Brieg, Schloß Löwen, Michelau, Koppen; Zuckersiedereien in Brieg u. Fröbeln; Aktien-Molkerei in Brieg; Brauereien in Brieg und Koppen.

Kreisstadt Brieg.

Landgericht: Brieg. Amtsgerichte: Brieg und Löwen.

Landrath: Frhr. von Schirnding.

Kreissekretär: Beyer.

Kreisasse: Denzin, Rentmeister.

Kreisauschusssekretär u. Kreiskommunal-
tassenrendant: Schwiegelel.

Kreisphysikus: Sanitätsrath Dr. Adler.

Kreiswundarzt: Dr. Rieger.

Kreisthierarzt: Frauenholz.

Katasterkontrolleur: Herrmann.

Kreischulinspektor: Schulrath Eberstein.

Kreisbauinspektor: Lamy in Brieg.

I. Selbständige Gutsbezirke.

- 167. Mzenau**, Ritterg. P., T., E., A. u. St. Mzenau (Bz. Breslau); Ag. Brieg. Besizer: **Stadtgemeinde Brieg**. Fläche 322 ha: 280 ha Acker, 24 ha Wiesen zc. — Grundst.-N.-G. 9552 *M*.
- 168. Briesen (Neu-)**, Ritterg., einschließl. Scholtisei Briesen. P., T., A. u. St. Briesen (Schles.); E. u. Ag. Brieg 4 km. Besizer: **Franz von Löbbecke** in Brieg. Fläche 210 ha: 150 ha Acker, 33 ha Wiesen, 21 ha Korbweidenanlagen, 2 ha Wasser, 4 ha Hofraum zc. — Grundst.-N.-G. 4272 *M*.
- 169. Cantersdorf**, Ritterg., mit Vorw. Klein-Neudorf (siehe Nr. 187). P., T., E., St. u. Ag. Löwen (Schles.) 2 km; A. Talschenberg-Michelau. Besizer: **Stadtgemeinde Brieg**. Pächter: Alb. Schmelt (ausschl. Forst). Fläche 412 ha: 286 ha Acker, 38 ha Wiesen, 8 ha Weiden, 57 ha Holzungen, 3 ha Wasser, 20 ha Hofraum zc. — Grundst.-N.-G. 13560 *M*.
- Carlsmarkt** siehe Carlsmarkt.
- 170. Fröbeln**, Ritterg. m. Vorwerk Clausenberg. P., T., St. u. Ag. Löwen (Schles.) 0,3 km; E. Löwen 1 km; A. Fröbeln. Besizer: **Stotus Woll u. Söhne**. Generalbevollm.: Otto Woll. Inspektor: Traupe. Fläche 356 ha: 314 ha Acker, 4,5 ha Wiesen, 7 ha Korbweiden, 1 ha Holzungen, 14,5 ha Wasser, 15 ha Hofraum zc. — Grundst.-N.-G. 8511 *M*. — Zuckerfabrik u. Brennerei, letztere außer Betrieb.
- 171. Frohnau**, Rittergut. P., E. u. Ag. Löwen (Schles.) 7 km; T. Schurgast 4 km; A. Fröbeln; St. Frohnau. Besizer: **Alexander von Schallscha**, Prem.-Lieut. a. D. Fläche 390 ha: 181 ha Acker, 92 ha Wiesen, 25 ha Korbweiden, 53 ha Holzungen, 30 ha Wasser, 5 ha Hofraum zc. — Grundst.-N.-G. 6528 *M*.
- 172. Garbendorf**, Ritterg. P., T., E. u. Ag. Brieg (Bz. Breslau) 5 km; A. u. St. Michelswiz. Besizer: **Franz von Löbbecke** in Brieg. Fläche 365 ha: 266 ha Acker, 44 ha Wiesen, 51 ha Korbweidenanlagen, 4 ha Hofr. zc. — Grundst.-N.-G. 6198 *M*.
- 173. Jentwiz (Groß-)**, Ritterg. P., T., E. u. St. Böhmischdorf 1,5 km; A. Gr.-Jentwiz; Ag. Löwen. Besizer: **Curt von Ohlen u. Aderskron**, Dr. jur., Landrath a. D. u. Landesältester auf Dffeg, Kr. Grottkau. Bevollm.: Rittergutspächter C. Meitner in Groß-Garne, Kr. Falkenberg. Inspektor: Wasner. Fläche 453 ha: 431 ha Acker, 12 ha Wiesen, 4 ha Weiden, 6 ha Hofraum zc. — Grundst.-N.-G. 12474 *M*.
- 174. Johndorf**, Ritterg. P., T., E., A. u. St. Mzenau (Bz. Breslau) 3 km; Ag. Brieg. Besizer: **Arthur Winkler**, Lieut. d. R. Fläche 158,50 ha: 140 ha Acker, 12 ha Wiesen, 1,50 ha Gärten, 5 ha Gräben, Wege, Hofraum zc. — Grundst.-N.-G. 4401 *M*.
- 175. Carlsmarkt**, Ritterg. P., T., A. u. St. Carlsmarkt; E. Loffen 19,9 km; Ag. Brieg.

- Besitzer: Königl. Domänen-Verwalter.
Pächter: Max Mundry.
Fläche 320 ha: 194 ha Acker, 94 ha Wiesen, 11 ha Weiden, 1 ha Holzungen, 20 ha Hofraum zc.
Grundst.-N.-G. 4357 M.—Brennerei.
- 176. Rauern**, Ritterg. P., T., A. u. St. Karlsmarkt; E. Loffen 16,4 km; Ag. Brieg.
Besitzer: Königl. Domänen-Verwalter.
Pächter: Max Mundry.
Fläche 356 ha: 310 ha Acker, 38 ha Wiesen, 2 ha Holzungen, 6 ha Hofraum zc.—Grundst.-N.-G. 4793 M.
- 177. Koppen**, Ritterg. mit Ackerstück Nr. 130 in Rosenthal. P., T. u. E. Loffen 5 km; A. u. St. Koppen; Ag. Brieg.
Bes.: A.-G. Koppener Dampfbrauerei.
Direktor: Ritschke.
Fläche 155,07 ha: 62 ha Acker, 57,78 ha Wiesen, 14,27 ha Holzungen, 18 ha Wasser, 3,41 ha Hofraum zc.
Grundst.-N.-G. 3310 M.
Lagerbierbrauerei, Dampfmühle, Weidenwerder-Anlagen.
- 178. Krejzewitz**, Fideikommiß m. Borw. **Guldbach**. P., T., E., A. u. St. Alzenau (Bz. Breslau) 2 km; Ag. Brieg.
Besitzerin: Marie Gräfin von Pfeil, geb. von Brandt und Lindau.
Inspektor: Lorenz.
Fläche 405 ha: 351 ha Acker, 19 ha Wiesen, 13 ha Weiden, 16 ha Holzungen, 6 ha Hofraum zc.
Grundst.-N.-G. 10641 M.
Oldenburger Rindviehherde, Verkauf v. Mastvieh, Milchlieferung nach Brieg z. Genossenschaftsmolkerei. Brennerei.
- 179. Leubusch (Groß- u. Klein)**, Ritterg. P., T., A. u. St. Groß-Leubusch; E. u. Ag. Brieg 8,9 km.
Besitzer: Stadtgemeinde Brieg.
Stadt. Oberförster: Gräßner.
Fläche 1011 ha: 103 ha Acker, 139 ha Wiesen, 4 ha Weiden, 740 ha Holzungen, 2 ha Wasser.
Grundst.-N.-G. 7123 M.
- 180. Lichten**, Ritterg. mit Borwerk **Rosenhof**. P., T., E., A. u. St. Loffen 7—8 km; Ag. Löwen.
Besitzer: Wihl. Röll, Kgl. Kommerzienrath in Brieg.
Oberinsp.: L. Fülling in Loffen.
- Fläche 331 ha: 125 ha Acker, 83 ha Wiesen, 66 ha Holzungen, 55 ha Weiden, 2 ha Hofraum zc.
Grundst.-N.-G. 4434 M.
- 181. Liedwitz**, Ritterg. P. u. T. Groß-Döbern 3 km; E. u. Ag. Brieg 9 km; A. u. St. Scheidelwitz.
Besitzer: Hugo Jahr, Rittmstr. a. D.
Fläche 154 ha: 128 ha Acker, 12 ha Wiesen, 5 ha Weiden, 4,5 ha Holzungen, 1 ha Wasser, 3 ha Hofraum zc.—Grundst.-N.-G. 2316 M.
- 182. Löwen (Schloß)**, Restrittergut. P., T., E., St. u. Ag. Löwen (Schloß); A. Fröbeln.
Besitzer: Gebr. Herm. u. Paul Scholz.
Fläche 19 ha: 14 ha Acker, 2 ha Gärten, 1 ha Wiesen, 2 ha Hofraum.
Grundst.-N.-G. 546 M.
Mehlmühle (25 000 kg tägl. Leistung), Dampf-Brotbäckerei.
- 183. Loffen**, Ritterg. mit **Waldborwerk**. P., T., E., A. u. St. Loffen; Ag. Löwen.
Besitzer: Wilhelm Röll, Kgl. Kommerzienrath in Brieg.
Oberinspektor: L. Fülling.
Fläche 636 ha: 550 ha Acker, 23 ha Wiesen, 23 ha Weiden, 26 ha Holzungen, 14 ha Hofraum zc.
Grundst.-N.-G. 13143 M.
Dampfziegelei.
- 184. Louisenthal**, Ritterg. m. Borw. **Charlottenrode**. P. Groß-Leubusch 2 km; T., E. u. Ag. Brieg 7,5 km; A. u. St. Michelwitz.
Besitzer: Johannes Graf von Saurma-Feltz auf Feltz, Kr. Ohlau.
Rechnungsführer: Köhler.
Fläche 93 ha: 69 ha Acker, 8 ha Wiesen, 4 ha Weiden, 6 ha Holzungen, 6 ha Hofraum zc.
Parzellenweise verpachtet.
Grundst.-N.-G. 900 M.—Ziegelei.
- 185. Mangschütz**, Herrschaft mit den Rittergütern **Neu-Sorge** und **Marienhof** u. d. Borw. **Zelline**. P., T., A. u. St. Mangschütz; E. Brieg 16 u. Dammer 10 km; Ag. Brieg.
Besitzer: Moriz Landsberg'sche Erben.
Bevollm.: Senatspräsident Lettgau in Berlin.

- Güterdirektor: Mayer.
Fläche 982 ha: 786 ha Acker, 82 ha Weisen, 10 ha Weiden, 73 ha Holzungen, 31 ha Hofraum zc.
Grdst.-N.-G. 12414 *M.* — Brennerei, Brauerei, Ziegelei und Flachsfabrik.
- 186. Neudorf (Groß-),** Rittergut. P., T., E. u. Ag. Brieg (Bz. Breslau) 5 km; A. u. St. Gr.-Neudorf. Besitzer: Franz von **Löbbecke**, Lieut. a. D. in Brieg.
Fläche 358 ha: 195 ha Acker, 51 ha Weisen, 42 ha Korbweidenanlagen, 47 ha Holzungen, 11 ha Wasser, 12 ha Hofr. zc. — Grdst.-N.-G. 4600 *M.*
- 187. Neudorf (Klein-),** Ritterg. P., T., E. u. Ag. Löwen (Schles.) 3 km; A. u. St. Tschschenberg.
Besitzerin: **Stadtgemeinde Brieg**. Pächter: Alb. Schmelz in Cantersdorf.
Fläche 109 ha: 103 ha Acker, 6 ha Hofraum zc. — Grdst.-N.-G. 3285 *M.*
- 188. Pramsen,** Ritterg. P., T. u. E. Loffen 7 km; A. u. St. Koppen; Ag. Brieg.
Besitzer: Günther von **Woyrsch**, Rgl. Kammerjunker auf Schwanowitz.
Inspektor: Wiesner.
Fläche 287 ha: 149 ha Acker, 48 ha Weisen, 52 ha Holzungen, 5 ha Wasser, 33 ha Hofraum zc.
Grundst.-N.-G. 3498 *M.*
- 189. Niebnig,** Rgl. Domäne. P. u. T. Stoberau 8 km; E. Brieg 18 u. Löwen 14 km; A. u. St. Niebnig; Ag. Brieg.
Besitzer: Rgl. **Domänen-Fiskus**. Pächter: Kofott.
Fläche 351 ha: 272 ha Acker, 72 ha Weisen, 7 ha Hofraum, Garten, Wege zc. — Grdst.-N.-G. 5490 *M.*
- 190. Rogelwitz,** Rgl. Oberförsterei. P. u. T. Mangschütz 3,2 km; E. u. Ag. Brieg 17,2 km; A. u. St. Rogelwitz.
Besitzer: Rgl. **Forstfiskus**. Oberförster: Forstmeister Bremer.
Fläche 5053,5 ha, davon 4057 ha Holzungen. — Grdst.-N.-G. 31722 *M.*
- 191. Rothhaus,** Ritterg. P., T. u. Ag. Brieg (Bz. Breslau) 5 km; E. Linden 3,5 km; A. u. St. Rothhaus-Briefen.
Besitzer: Karl **Menzel**.
Fläche 190 ha: 110 ha Acker, 19 ha Weisen, 0,5 ha Holzungen, 50 ha Weiden, 10,5 ha Hofraum zc.
Grdst.-N.-G. 3138 *M.* — Weidenschälhaus m. Dampftr. Schles. Rothvieh.
- 192. Schönfeld,** Ritterg. P., T. u. E. Alzenau (Bz. Breslau) 4 km; A. Schönfeld, Sitz: Pampitz; St. Schönfeld, Sitz: Konradswaldau; Ag. Brieg.
Besitzer: **Albrecht Winkler**, Landesältester und Kreisdeputirter.
Fläche 278 ha: 253 ha Acker, 18 ha Weisen, 3 ha Holzungen, 4 ha Hofraum. — Grundst.-N.-G. 7515 *M.* Brennerei.
- 193. Schwanowitz,** Ritterg. P., T. u. E. Loffen 3 km; A. u. St. Koppen; Ag. Brieg.
Besitzer: Günther von **Woyrsch**, Rgl. Kammerjunker.
Inspektor: Wiesner.
Fläche 660 ha: 270 ha Acker, 145 ha Weisen, 4 ha Weiden, 173 ha Holzungen, 9 ha Wasser, 59 ha Hofraum zc. — Grdst.-N.-G. 12162 *M.*
- 194. Stoberau,** Rgl. Oberförsterei. P., T., A. u. St. Stoberau; E. u. Ag. Brieg 14 km. Schutzbezirke (Förstereien) Alt-Hammer I u. II, Naschwitz, Oberwald, Alt-Nöln, Stoberau, Tarnowitz, Moselache.
Besitzer: Rgl. **Forstfiskus**. Verwalter: Paul Cusig, Rgl. Forstmeister in Stoberau.
Fläche 4854 ha: 116 ha Acker, 187 ha Weisen, 4435 ha Holzungen, 22 ha Wasser, 44 ha Torfmoor, 47 ha Wege zc., 3 ha Hofraum zc.
Grundst.-N.-G. 31443 *M.*
- 195. Tschschenberg,** Ritterg. P., T., E. u. Ag. Löwen (Schles.) 5 km; A. Tschschenberg; St. Michellau.
Besitzer: Moritz **Luchs**, Landesältester.
Fläche 302 ha: 225 ha Acker, 30 ha Weisen, 15 ha Weiden zc., 30 ha Holzungen, 2 ha Hofraum zc.
Grundst.-N.-G. 5724 *M.*

II. Güter innerhalb der Land- und Stadtgemeinden.

- 196. Bärzdorf**, Erbscholtzei Nr. 1. P. u. T. Laugwitz 1,5 km; A. u. St. Mollwitz; E. u. Ag. Brieg 11,4 km. Besizer: Julius **Koernich**. Fläche 56 ha. — Grdst.-R.-G. 1802 *M*
- 197. Briegisdorf**, Erbscholtzei Nr. 11. P., T., E. u. Ag. Brieg (Bz. Breslau) 1 km; A. u. St. Schüsselndorf. Besizer: Paul **Peuder**. Fläche 122,5 ha: 117 ha Acker, 4,5 ha Wiesen, 1 ha Hofraum. Grundst.-R.-G. 3300 *M*. Schles. Landrasse m. Holländern getreuzt.
- 198. Buchitz**, Erbscholtzei Nr. 1. P., T., E., St. u. Ag. Löwen (Schles.) 3 km; A. Fröbeln. Besizer: Erich **Zimmermann**. Fl. 96,5 ha. — Grdst.-R.-G. 2416 *M*
- 199. Grünigen**. P., T., E. u. Ag. Brieg 3,5 km; A. u. St. Mollwitz. Gut Nr. 9. Besizer: Ernst **Goebel**. Fl. 107,75 ha. — Grdst.-R.-G. 2586 *M*. Erbscholtzei. Besizer: C. **Drischel**. Fl. 53,5 ha. — Grdst.-R.-G. 1444 *M*. Gut Nr. 1. Besizer: Carl **Wenzel**. Fl. 53,5 ha. — Grdst.-R.-G. 1444 *M*
- © **200. Jägerndorf**. P., T., E., A. u. St. Loffen 2,5 km; Ag. Löwen. Erbscholtzei m. Bauerg. Nr. 24. Besizer: Rob. **Gierth**. Fl. 109 ha. — Grdst.-R.-G. 3609 *M*
- 201. Mollwitz**. P. u. T. Laugwitz 3 km; E. u. Ag. Brieg 7,5 km; A. u. St. Mollwitz. Erbscholtzei. Besizer: Herm. **Affig**. Fläche 157,59 ha, darunter 7,67 ha Wiesen u. 1,4 ha Hofraum u. Grdst.-R.-G. 6118 *M* — Brenneret.
- 202. Paupitz**, Erbscholtzei Nr. 15. P., T., E. u. Ag. Brieg (Bz. Breslau) 5,7 km; A. u. St. Schönsfeld. Besizer: Hermann **Rache**. Fl. 74 ha. — Grdst.-R.-G. 2319 *M*
- 203. Schönsfeld**, Kretschamgut Nr. 1. P., T. u. E. Mzenau (Bz. Breslau) 3 km; A. u. St. Schönsfeld; Ag. Brieg. Besizer: Ernst Julius **Hannschild**. Fläche 130,5 ha: 115 ha Acker, 13 ha Wiesen, 1 ha Holzungen, 1,5 ha Hofraum. — Grdst.-R.-G. 4277 *M*. Kleine Brenneret, Gasthaus u. Schmiede.
- 204. Schreibendorf**, Erbscholtzei Nr. 12. P., T., E. u. Ag. Brieg (Bz. Breslau) 3 km; A. u. St. Mischelwitz. Besizer: Franz von **Löbbecke** in Brieg. Fläche 61 ha. — Grdst.-R.-G. 1565 *M*
- 205. Schüsselndorf**, Großgrundbesitz mit zugekauften Ländereien des früheren Dom. **Briegisdorf**. P., T., E. u. Ag. Brieg (Bz. Breslau) 3 km; A. u. St. Schüsselndorf. Besizerin: Frau Else von **Zychlinski**, geb. Brieger. Fläche 202 ha: 179 ha Acker, 15 ha Wiesen, 5 ha Holzungen, 2 ha Weiden, 1 ha Hofraum. Grdst.-R.-G. 6308 *M* — Sehr große Dampfziegelei (vorzügliches Material). Große Gärtnerei mit 17 Warm- u. Kalthäusern. — Milchwirtschaft.
- 206. Zindel**. P. u. T. Konradswaldau (Nr. Brieg); E. Böhmischesdorf 12 km; A. u. St. Zindel; Ag. Brieg. Erbscholtzei. Besizer: Arnold **Busch**. Fl. 110 ha. — Grdst.-R.-G. 2600 *M*

3. Kreis Frankenstein.

Größe: 482,69 Quadrat-Kilometer. — Einwohner: 48 586. — Landgemeinden: 65. — Gutsbezirke: 31. — Amtsbezirke: 24. — Städte: Frankenstein mit 8054 Einw., Reichenstein mit 2208 Einw., Silberberg mit 1278 Einw., Wartha mit 1169 Einw. — Viehstand: 4063 Pferde, 25 007 Stück Rindvieh (darunter 15 229 Kühe), 13 004

Schafe, 9359 Schweine, 1766 Ziegen, 1724 Bienenstöcke. — Lage: im südlichen Theile des Regierungsbezirks, an Oesterreichisch-Schlesien grenzend. An der westlichen und südwestlichen Seite von dem Eulengebirge und dem Reichensteiner Gebirge umschlossen. Bemerkenswerthe Berge: der Fauerberg bei Reichenstein (872 m), der Donjon bei Silberberg (686 m), der Spitzberg bei Silberberg (652 m), die Hahnenkoppe (785 m), der Kapellenberg bei Wartha (598 m). — Bodenbeschaffenheit: gut; der durchschnittliche Grundsteuer = Reinertrag beträgt pro Hektar Acker: 27,⁴² M, Wiese: 24,²⁸ M, Wald 5,⁸⁷ M. Von der Gesammtfläche sind: 317,⁷³ qkm Acker, 30,⁵⁰ qkm Wiese, 94,⁴⁴ qkm Wald. Auf den Feldern bei Baumgarten wird der zur Selterwasserfabrikation verwendbare Magnesitstein gefunden. — Gewässer: die Glazer Reiffe, der Mannsbach, der Pausebach bezw. Zabelbach, der Hemmersdorfer Bach, der Giftbach. — Eisenbahnen: Liegnitz—Camenz mit den Stationen Frankenstein und Camenz; Breslau—Mittelwalde mit den Stationen Alt-Altmanndorf, Camenz und Wartha.

Fabriken landw. Maschinen zc. in Baumgarten, Camenz und Kunzendorf; Superphosphatfabrik in Frankenstein; Kalkbrennerei in Reichenstein; Mahlmühlen in Baitzen, Camenz, Frankenberg, Frankenstein, Giersdorf, Grunau, Maifritzdorf, Peterwitz und Zabel; Dampfsägewerke in Frankenstein; Wasserjägemühlen in Giersdorf, Lampersdorf, Maifritzdorf u. Raschdorf; Zuckerrabrik N.=G. in Zabel; Stärkefabrik in Maifritzdorf; Brauereien in Camenz, Frankenstein, Peterwitz, Raudnitz, Silberberg und Wartha.

Kreisstadt Frankenstein.

Landgericht: Glaz. Amtsgerichte: Frankenstein und Reichenstein.

Landrath: Geheimer Regierungsrath, Landesältester **Held** auf Schönheide.

Kreissekretär: **Schwarz**.

Kreisausschußsekretär: **Hänsler**.

Kreisasse: **Sontag**, Rentmeister.

Kreisphysikus: San.-Rath Dr. **Gottwald**.

Kreiswundarzt: Dr. **Gorke** in Wartha.

Kreisathierarzt: **Gorke** in Frankenstein.

Katasterkontroleur: Steuerinspektor **Weber** in Frankenstein (zugleich Kreisbaumstr.).

Kreis Schulinspektor: Dr. **Starfer**.

Kreisbauinspektor: Baurath **Stephany** in Reichenbach.

I. Selbständige Gutsbezirke.

207. **Dittmannsdorf**, Ritterg. (zur Majoratsherrschafft **Kleutsch** gehör.) mit Vorwerk **Oberhof**. P. Proban 3 km; T. u. E. Gnadenfrei 4 km; A. u. St. Kleutsch; Ag. Frankenstein.

Besitzer: Fideikommißbesitzer **Hans Ruß**, Prem.-Lieut. a. D. auf Kleutsch.

Pächter des Niederhofes: Prem.-Lieut. b. Res. **Constantin Müller** (129 ha).

Pächter des Oberhofes **F. Wartsch** (siehe Erben in Säbischdorf, Kr. Schweidnitz) (91 ha)

Fläche 315 ha: 198 ha Acker, 18 ha Wiesen, 90 ha Holzungen, 2 ha Weiden, 7 ha Hofraum, Wege zc.
Grundst.-N. = C. 7645 M. — Molkerei.

- 208. Giersdorf m. Wiltzsch, Ritterg.** P., T. u. E. Wartha 2 km; A. u. St. Giersdorf; Ag. Frankenstein. Besizerin: Ihre Excellenz Frau Gräfin Anna **Deym**, geb. Gräfin v. Schlabrendorf, auf Neuschloß b. Arnau i. Böhmen. Bevollm.: Güterdirektor Ost. Menzel zu Grochau. Fläche 909 ha: 90 ha Acker, 30 ha Wiesen, 7 ha Weiden, 8 ha Wasser, 772 ha Holzungen, 2 ha Hofraum zc. Grundst.-R.-G. 7694 *M*. Wassermühle, Sägemühle, Brauerei. Wiesen u. Acker parzellenw. verpachtet.
- 209. Grochau, Ritterg.** P., T., E. u. Ag. Frankenstein (Schles.) 6 km; A. u. St. Briesnitz. Besizerin: Ihre Excellenz Frau Gräfin Anna **Deym**, geb. Gräfin v. Schlabrendorf, auf Neuschloß b. Arnau i. Böhmen. Bevollm.: Güterdirektor Ost. Menzel. Fläche 320 ha: 185 ha Acker, 22 ha Wiesen, 15 ha Weiden, 90 ha Holzungen, 8 ha Hofraum zc. Grundst.-R.-G. 4224 *M*. Magnesitgruben. — Wiesen- und Ackerland parzellenweise verpachtet.
- 210. Haunold, Ritterg.** (zur Majorats-herrschaft Kleutsch gehörig). P., T. u. E. Gnadenfrei Bahnhof. 1 km; A. u. St. Kleutsch; Ag. Frankenstein. Besizer: Fideikommißbesizer Hans **Rust**, Prem.-Lt. a. D. auf Kleutsch. Pächter: Guts- und Fabrikbesizer Wartsch'sche Erben in Säbischdorf, Kreis Schweidnitz. Inspektor: Sauer. Fläche 106 ha: 86 ha Acker, 10 ha Wiesen, 5 ha Holzungen, 5 ha Hofraum zc. — Grundst.-R.-G. 3188 *M*.
- 211. Kleutsch, Majorat.** P., T. u. E. Gnadenfrei Bahnhof 3 km; A. u. St. Kleutsch; Ag. Frankenstein. Besizer: Hans **Rust**, Prem. Lieut. a. D. Pächter: Guts- und Fabrikbesizer Wartsch'sche Erben zu Säbischdorf, Kreis Schweidnitz. Inspektor: Kürzel. Fläche 269 ha: 192 ha Acker, 22 ha Wiesen, 44 ha Holzungen, 11 ha Hofraum zc. — Grundst.-R.-G. 8224 *M*. Molkerei mit Dampfbetrieb.
- 212. Kobelan, Ritterg.** P. u. T. Tepliwoda 2,5 km; E. u. Ag. Frankenstein 12,5 km; A. Tomniß; St. Tadelwitz. Besizer: Günther von **Tschirschy** und **Boegendorff**, Lieut. a. D. Inspektor: Herold. Fläche 265 ha: 198 ha Acker, 19 ha Wiesen, 37 ha Holzungen, 11 ha Hofraum zc. — Grundst.-R.-G. 9312 *M*.
- 213. Kühnheide, selbst.** Gutsbez. P. u. T. Baumgarten (Kr. Frankenstein) 2 km; E. Frankenstein 9 u. Wartha 6 km; A. u. St. Briesnitz; Ag. Frankenstein. Vollständig dismembrirt.
- 214. Lamperdsdorf, Ritterg.** P., T., A. u. St. Lamperdsdorf (Kr. Frankenstein); E. u. Ag. Frankenstein 13 km. Besizer: Helene u. Jenny von **Tzielan**. Bevollm.: Oberförster Weisgerber. Administrator: Inspektor Anders. Fläche 1271 ha: 220 ha Acker, 66 ha Wiesen, 975 ha Holzungen, 4 ha Wasser, 6 ha Hofraum zc. Grundst.-R.-G. 13 607 *M*. Schneidemühle, Ziegelei.
- 215. Löwenstein, Ritterg. m. Zubehör.** P. u. T. Schönheide (Bz. Breslau) 2 km; E. u. Ag. Frankenstein 6 km; A. u. St. Peterwitz. Besizer: Josef **Mahlisch** in Breslau. Inspektor: S. Ridel. Fläche 234 ha: 209 ha Acker, 10 ha Wiesen, 15 ha Hofraum zc. Grundst.-R.-G. 6751 *M*. — Molkerei.
- 216. Nicklasdorf, Ritterg. m. Fichtnerwald** (gehört zum Majorat Peterwitz). P. u. T. Schönwalde (Bz. Breslau) 3,5 km; E. Wartha 8 km; A. u. St. Briesnitz; Ag. Frankenstein. Besizer: Ludwig Graf von **Strachwitz** auf Peterwitz, Lieut. a. D. u. Landesältester. Revierförster: Fabian. Insp.: Amtm. Kolley in Schönwalde. Fläche 327 ha: 79 ha Acker, 16 ha Wiesen, 231 ha Holzungen, 1 ha Hofraum zc. — Grundst.-R.-G. 3252 *M*.
- 217. Peterwitz m. Klein-Neudorf, Majorat.** P., T., A. u. St. Peterwitz (Bz. Breslau); E. u. Ag. Frankenstein 3,5 km. Besizer: Ludwig Graf von **Strachwitz**, Landesältester und Lieut. a. D.

- Inspektor: Amtmann Krause.
Fläche 281 ha: 256 ha Acker, 17 ha Wiesen, 6 ha Holzungen, 2 ha Hofraum zc. — Grdst.-N.-G. 8365 *M.*
- 218. Quickendorf, Ritterg.** (m. Kolonie **Scherrsgrund**). P. u. T. Peterwitz (Kr. Frankenstein) 2 km; E. u. Ag. Frankenstein 5 km; A. u. St. Quickendorf.
Besitzer: Manfred Graf von Scherrshof, Rittmstr. a. D. u. Direktor der Glas-Münsterb. Fürstenth.-Landschaft auf Weigelsdorf, Kr. Reichenbach.
Inspektor: Viktor Stammer.
Fläche 310 ha: 206 ha Acker, 22 ha Wiesen, 67 ha Holzungen, 4 ha Weiden, 3 ha Teiche, 8 ha Anland, Wege, Hofraum zc. — Grdst.-N.-G. 8634 *M.*
Zuckerrüben- und Weizenbau.
- 219. Raudnitz u. Raschdorf, Rittergüt.** P., T., A. u. St. Raudnitz (Bz. Breslau); E. u. Ag. Frankenstein 12 km.
Besitzer: Anton Graf von Strachwitz, Lieut. a. D.
Inspektor: Laugwitz.
Förster: Martin.
Fläche 665,5 ha: 362 ha Acker, 71,5 ha Wiesen, 25 ha Weiden, 179 ha Holzungen, 5 ha Wasser, 12 ha Hofraum zc., 10 ha Garten, Park.
Grundst.-N.-G. 10 258 *M.*
- 220. Rosenbach, Ritterg.** m. Zubehör. P., T., A. u. St. Schönheide (Bz. Breslau) 2,5 km; E. u. Ag. Frankenstein 13 km.
Besitzer: Eduard Babel, Lieut. a. D.
Fläche 128 ha: 112,77 ha Acker, 7,5 ha Wiesen, 2,90 ha Forst, 4,88 ha Hofraum zc. — Grdst.-N.-G. 2280 *M.*
- 221. Schönheide A., Ritterg.** m. Zubehör. P., T., A. u. St. Schönheide (Bz. Breslau); E. u. Ag. Frankenstein 9 km.
Besitzer: Geh. Regier.-Rath Valerian Feld, Kgl. Landrath, Hauptm. a. D., Landesältester.
Inspektor: Benzholz.
Förster: Vessell.
Fläche 524 ha: 352 ha Acker, 30 ha Wiesen, 138 ha Holz, 1 ha Wasser, 3 ha Hof zc. — Grdst.-N.-G. 9280 *M.*
- 222. Schönheide B.,** selbst. Gutsbez. m. Vorw. Oberhof, Neuhof u. Freigut zc. P., T., A. u. St. Schönheide (Bz. Breslau); E. u. Ag. Frankenstein 10 km.
Besitzer: Georg Krieger.
Inspektor: Schöch.
Fläche 249 ha: 216 ha Acker, 12 ha Wiesen, 8 ha Weiden, 11 ha Holzungen, 1 ha Wasser, 1 ha Hofraum zc. — Grundst.-N.-G. 4736 *M.*
Schleßisches Rothvieh. — Steinbruch.
- 223. Schönwalde, Ritterg.** m. Kol. Harthe. P., T., A. u. St. Schönwalde (Bz. Breslau); E. u. Ag. Frankenstein 10 km.
Besitzer: Ludwig Graf von Strachwitz, Landesältester, auf Peterwitz.
Inspektor: Amtmann Kolley.
Fläche 190 ha: 77 ha Acker, 14 ha Wiesen, 7 ha Weiden, 91 ha Holz, 1 ha Hof zc. — Grdst.-N.-G. 2786 *M.*
- 224. Schräbsdorf, Majoratsherrsch.** mit den Gütern Klein-Belmsdorf, Gläsendorf, Raubitz, Rodsdorf u. Schodelwitz. P., T., A. u. St. Schräbsdorf; E. u. Ag. Frankenstein 3,5 km.
Besitzer: Dr. Friedrich Graf von Strachwitz, Landesältester.
Inspektor: Bickel.
Oberjäger: Tschaschke.
Fläche 1050 ha: 745 ha Acker, 22 ha Wiesen, 9 ha Weiden, ca. 265 ha Holzungen, 2 ha Wasser, 7 ha Hofraum zc. — Grdst.-N.-G. 30 000 *M.*
Molkerei, Steinbruch.
- 225. Seitendorf, Ritterg.** P. u. T. Schräbsdorf 1,8 km; E. u. Ag. Frankenstein 7 km; A. u. St. Seitendorf.
Besitzer: Karl Dittrich, Amtsvorsteher.
Inspektor: Rapp.
Fläche 405 ha: 250 ha Acker, 16 ha Wiesen, 125 ha Holzungen, 12 ha Hutung, Wege, Anland, 2 ha Hofraum zc. — Grdst.-N.-G. 11 835 *M.*
- ⊙ **226. Stolz (Ober- u. Nieder-) u. Reizejagel, Ritterg.** P., T., A. u. St. Stolz (Bz. Breslau); E. u. Ag. Frankenstein 6 km.
Besitzerin: Theresia Gräfin von Harbival und Chamaré, geb. Gräfin von Schlabrendorf.
Bevollm.: Oberinspektor Giesmann in Neuhaus bei Patzschau.

Förster: Kuschel.

Fläche 699 ha: 462,5 ha Acker, 44,5 ha Wiesen, 14,3 ha Weiden, 163,3 ha Holzungen, 2,2 ha Wasser, 12,2 ha Hofraum zc. — Grundst.-N.-G. 17394. M. Dampf-Molkerei, Steinbr., Windmühle.

- 227. **Tadelwitz**, Ritterg. P. u. T. Dirsdorf 4 km; E. u. Ag. Frankenstein 11 km; A. u. St. Tomnitz. Bes.: Alfred Bilz, Kreisdeputirter. Inspektor: Pirichberg.

Fläche 176 ha: 147 ha Acker, 12 ha Wiesen, 13 ha Holz., 4 ha Hof zc. Grundst.-N.-G. 5661. M.

- 228. **Tomnitz**, Ritterg. P. u. T. Dirsdorf 4 km; E. u. Ag. Frankenstein 9 km; A. u. St. Tomnitz. Besitzerinnen: Eleonore und Lucie Gräfinnen von Pfeil. Inspektor: Pohnert. Fläche 219 ha: 189 ha Acker, 12 ha Wiesen, 6 ha Holzungen, 12 ha Hofraum zc. — Grundst.-N.-G. 9033. M.

Herrschaft Camenz,

bestehend aus den Gütern Nr. 229—234.

Rassau-Dranien-Niederländisches-Familien-Fideikommiß.

Besitzer: Se. Kgl. Hoheit Prinz **Albrecht von Preußen**, Regent des Herzogthums Braunschweig, Generalfeldmarschall zc.

Bevollmächtigter: Generaldirektor **Erß** in Camenz.

Gesamtmfläche: 6706,5 ha mit 86 103 Mark Grundsteuer-Reinertrag.

Davon sind:

a) in eigener Verwaltung die Vorwerke:

229. **Camenz, Eichvorwerk, Wolmsdorf mit Rogau**. P., T., A. u. St. Camenz (Schles.); E. Bahnh. Camenz 2,2 km; Ag. Frankenstein. Administrator: Inspektor Pfuhl. Fläche 618 ha: 486 ha Acker, 90 ha Wiesen, 42 ha Gärten, Weiden, Hof zc.

230. **Blotnitz (Ober- und Nieder-)**. P., T. u. Ag. Reichenstein 6 km; E. Camenz 10 km; A. u. St. Reichenau. Administrator: Inspektor Fischer. Fläche 245 ha: 189,5 ha Acker, 45 ha Wiesen, 10,5 ha Gärten, Weiden, Hofräume u. s. w.

b) verpachtet die Vorwerke:

231. **Altmanndorf (Alt-)**, Antheil und Erbscholtisei. P., T., E. Bhf. Camenz (Schles.) 4 km; A. u. St. Altmanndorf; Ag. Frankenstein. Pächter: Bruno Windedt. Fläche 240 ha: 223 ha Acker, 5,5 ha Wiesen, 11,5 ha Gärten, Weiden, Hof zc. Zucht von schles. Rothvieh.

233. **Heinrichswalde, Erbscholtisei mit Bögner-Vorwerk**. P., T., A. u. St. Heinrichswalde (Bz. Breslau); E. Bahnhof Camenz 10 km; Ag. Reichenstein.

Pächter: Gustav Ullmann. Fläche 159 ha: 129 ha Acker, 25 ha Wiesen, 5 ha Gärten, Hofräume zc.

232. **Banau**. P. Sandfrankenberg 1 km; T. Wartha 5 km; E. Wartha 4 km; A. u. St. Banau; Ag. Frankenstein 10 km.

Pächter: Richard Zirpel.

Fläche 154 ha: 108,5 ha Acker, 33,5 ha Wiesen, 8,5 ha Holzungen, 3,5 ha Gärten, Hofraum zc.

234. **Gemmersdorf mit Albrechtshof**. P. u. T. Camenz (Schles.) 5 km; E. Bahnhof Camenz 7,2 km; A. u. St. Heinrichswalde; Ag. Reichenstein 7 km.

Pächter: Arthur Vogel.

Fläche 248,5 ha: 205 ha Acker, 45 ha Wiesen, 3,5 ha Gärten, Weiden, Hof zc.

In Parzellen verpachtet: 1693 ha Acker und Wiesen.

c) Forsten:

3348,5 ha zumeist in Hochwaldbetrieb.

Administr.: Kgl. Prinzl. Oberförster Nichtsteig im Forsthaus Laubnitz b. Camenz.

d) Industrielle Anlagen.

4 Wassermühlen, 1 Sägemühle, 2 Brauereien, 2 Gasthöfe, sämmtlich verpachtet, und eine Holzstofffabrik in eigener Administration.

Antheil der Freien Minderstandesherrschaft Münsterberg-Frankenstein,
bestehend aus den Gütern Nr. 235 u. 236.

Besitzerin: Ihre Excellenz Frau Gräfin Anna von Deym, geb. Gräfin von Schlabrendorf auf Neuschloß bei Arnau in Böhmen.

Bevollm.: Güterdirektor Oskar Menzel zu Grochau, Kr. Frankenstein.

- 235. Briesnitz**, selbst. Gutsbez. P., T. u. E. Wartha 4 km; A. u. St. Briesnitz; Ag. Frankenstein. Fläche 90 ha: 6 ha Acker, 20 ha Wiesen, 64 ha Holzungen. Grundst.-R.-G. 1046 *M*. Wiesen u. Ackerland parzellenw. verp.
- 236. Tarnau mit Bauze**, Ritterg. P., T., E. u. Ag. Frankenstein (Schlef.) 2 km; A. u. St. Zabel. Pächter des Dom.: F. W. R. Gierth. Fläche 569 ha: 216 ha Acker, 47 ha Wiesen, 8 ha Weiden, 289 ha Holzungen, 1 ha Wasser, 8 ha Hofraum u. c. Grundst.-R.-G. 10 715 *M*. Schlefisches Rothvieh, Bullenverkauf. Meißner- und engl. Schweine-Rassen, Ferkelverkauf. - Saat-Getreide- und Saat-Kartoffeln-Geschäft.

II. Güter innerhalb der Stadt- und Landgemeinden.

- 237. Altmannsdorf (Alt-)**, Erbscholtsei Nr. 41. P. u. T. Camenz (Schlef.); E., A. u. St. Alt-Altmannsdorf; Ag. Frankenstein. Besitzer: Paul Schmidt. Fl. 100 ha. - Grundst.-R.-G. 2904 *M*.
- 238. Baumgarten**, P., T., A. u. St. Baumgarten (Kr. Frankenstein); E. u. Ag. Frankenstein 6 km. Gut Nr. 8, 9 u. 131. Besitzer: Aug. Förster, Amtsdorsteher. Fläche 109 ha: 102 ha Acker, 6 ha Wiesen, 1 ha Hofraum. Grundst.-R.-G. 5042 *M*. - Rothviehzucht.
- © Gut Nr. 115. Bes.: Wilh. Hanke. Fl. 87 ha. - Grundst.-R.-G. 3765 *M*.
- Erbscholtsei Nr. 1.** Bes.: Ernst Förster. Fl. 92 ha. - Grundst.-R.-G. 2082 *M*. Magnesitplattenfabrik.
- 239. Frankenberg**, Erbscholtsei Nr. 1. P. Sandsfraukenberg; T. Wartha 1,5 km; E. Wartha 1 km; A. u. St. Frankenberg; Ag. Frankenstein. Besitzer: Dewald Schick. Fläche 55 ha: 36,5 ha Acker, 5,5 ha Wiesen, 13 ha Holzungen u. Weiden. Grundst.-R.-G. 1593 *M*.
- 240. Gallenau**, Erbscholt. P., T. u. E. Camenz (Schlef.) 1,5 km; A. u. St. Alt-
- Altmannsdorf; Ag. Frankenstein. Besitzer: Arnold Berndt'sche Erben. Fl. 114 ha. - Grundst.-R.-G. 2652 *M*.
- 241. Heinersdorf**, P., T., E. u. Ag. Frankenstein (Schlef.) 2 km; A. u. St. Zabel. Erbscholtsei. Besitzerin: verw. Frau Ernest Steiner. Fl. 91 ha. - Grundst.-R.-G. ca. 3337 *M*. Gut. Besitzer: Josef Bittner. Fläche 53,5 ha: 49,4 ha Acker, 2 ha Wiesen, 1,4 ha Holzungen, 0,7 ha Hofraum. - Grundst.-R.-G. 2302 *M*.
- 242. Kunzendorf**, Erbscholtsei Nr. 1. P., T., E. u. Ag. Frankenstein (Schlef.) 4 km; A. u. St. Stolz. Besitzer: Hugo Rusche. Fl. 89 ha. - Grundst.-R.-G. 2450 *M*.
- © **243. Maisritzdorf**, Erbkretsch. P., T. u. Ag. Reichenstein; E. Camenz 11 km; A. u. St. Maisritzdorf. Besitzerin: verw. Frau Auguste Lnz. Fl. 150 ha. - Grundst.-R.-G. 3500 *M*. Brennerei.
- 244. Olbersdorf**, P., T., E. u. Ag. Frankenstein (Schlef.) 2,5 km; A. u. St. Olbersdorf-Proßau.

- Gut Nr. 114 u. 117.
Besitzerin: Frau Ernestine **Repper**.
Fl. 71,4 ha. — Grdst.-R.-E. 3868 *M*.
- ⊙ Gut Nr. 16.
Besitzer: Wittwe **Welzel** u. Kinder.
Fl. 67 ha. — Grdst.-R.-E. 2958 *M*.
Brennerei.
- Gut Nr. 31. Besitzer: Berth. **Siebert**.
Fl. 44 ha. — Grdst.-R.-E. 1677 *M*.
245. **Proßan**, Erbscholtzei Nr. 1.
P. u. T. Proßan; E. u. Ag. Frankenstein 4 km; A. u. St. Oibersdorf.
Besitzer: Eduard **Weidlich**, Rent. a. D.
Fläche 94,5 ha: 87 ha Acker, 7 ha Wiesen, 0,5 ha Hofraum.
Grdst.-R.-E. 3769 *M*. — Brennerei.
Schles. Rothvieh: Stammherde.
246. **Reichenau**. P. u. T. Camenz (Schles.) 4 km; E. Camenz 7 u. Hertwigswalde 3 km; A. u. St. Schrom; Ag. Frankenstein.
Erbscholtzei. Besitzer: Moritz **Moses**.
Fl. 117 ha. — Grdst.-R.-E. 2545 *M*.
247. **Reichenstein**, Forstbez. P., T., A., St. u. Ag. Reichenstein; E. Camenz 12 km.
Bes.: **Stadtgemeinde Reichenstein**.
Fl. 375 ha. — Grdst.-R.-E. 2526 *M*.
248. **Riegersdorf**. P. u. T. Wartha 3 km; E. Wartha 2 km; A. u. St. Briesnitz; Ag. Frankenstein.
Gut. Besitzer: Paul **Rieschke**.
Fläche 102 ha: 83 ha Acker, 11 ha Wiesen, 8 ha Holzungen, Hofraum zc.
Grdst.-R.-E. 2446 *M*. — Schweinezucht.
249. **Schlottendorf**, Erbscholtzei Nr. 17.
P., T. u. E. Camenz (Schles.) 4 km; A. u. St. Reichenau; Ag. Reichenstein.
Besitzer: Karl **Riedenführ**.
Fläche 91 ha: 77 ha Acker, 9,5 ha Wiesen, 0,5 ha Holzungen, 1 ha Weiden, 2 ha Park u. Obstgärten, 1 ha Hofraum zc. — Grdst.-R.-E. 2349 *M*.
250. **Schrom**. P., T. u. E. Camenz (Schles.) 2,5 km; A. u. St. Reichenau; Ag. Frankenstein.
Erbscholtzei. Besitzer: Rob. **Winkler**.
Fl. 98 ha. — Grdst.-R.-E. 2678 *M*.
251. **Seitendorf**. P. u. T. Schräbsdorf 3 km; A. u. St. Seitendorf; E. u. Ag. Frankenstein 7 km.
Freigut Nr. 1. Besitzer: Paul **Lehmann**.
Fläche 80 ha: 74 ha Acker, 2 ha Wiesen, 3 ha Holzungen, 1 ha Hofraum. — Grdst.-R.-E. 3504 *M*.
Weißer Sandsteinbruch.
252. **Stolz**. P., T., A. u. St. Stolz (Wz. Breslau); E. u. Ag. Frankenstein 6 km.
Gut. Besitzer: Karl **Sauer II**.
Fl. 77 ha. — Grdst.-R.-E. 2447 *M*.
253. **Tarnau**. P., T., E. u. Ag. Frankenstein (Schles.) 2 km; A. u. St. Zadel.
Erbscholtzei. Besitzer: Const. **Müller**.
Fläche 139 ha: 120 ha Acker, 9,25 ha Wiesen, 6,75 ha Holz, 3 ha Hofr. zc.
Grdst.-R.-E. 5179 *M*. — Dampfmüllerei.
Gut Nr. 15. Besitzer: Karl **Hübner**.
Fl. 51 ha. — Grdst.-R.-E. 2408 *M*.
254. **Wolmsdorf**, Erbscholtzei Nr. 1 u. Bauergüter Nr. 4 u. 62. P., T., E., A. u. St. Camenz (Schles.) 5—6 km; Ag. Reichenstein.
Besitzer: Prinz **Albrecht von Preußen**, Kgl. Hoheit, Regent v. Braunschweig.
Fl. 135 ha. — Grdst.-R.-E. 3237 *M*.
255. **Zadel**. P., T., E. u. Ag. Frankenstein (Schles.) 1 km; A. u. St. Zadel.
Erbscholtzei. Bes.: Sebald **Vollmer**.
Fläche 63 ha: 56 ha Acker, 7 ha Wiesen.
Grdst.-R.-E. 3390 *M*.
⊙ Gut Nr. 8. Besitzer: Karl **Tschinke**.
Fl. 40 ha. — Grdst.-R.-E. 1975 *M*.

4. Kreis Glaß.

Größe: 527,90 qkm. — Einwohner: 62 956. — Landgemeinden: 81.
— Gutsbezirke: 54. — Amtsbezirke: 25. — Städte: Glaß mit 13 588
Einw., Reinerz mit 3307 Einw., Lewin mit 1579 Einw. — Viehstand:
3460 Pferde, 26 402 Stück Rindvieh (darunter 15 723 Kühe), 6597 Schafe,

5908 Schweine, 4445 Ziegen, 23 Esel, 1597 Bienenstöcke. — Lage: in dem südlichsten Theile des Regierungsbezirks Breslau, der Grafschaft Glatz, gelegen, fast ringsum von hohen Bergen eingeschlossen und in seinem innern Theile bergig, grenzend mit dem österreichischen Kronlande Böhmen. Bemerkenswerthe Höhen: die hohe Menze (1083 m) der große Vogelberg (801 m), der Ratschenberg, der Spiegelberg. — Bodenbeschaffenheit: höchst verschiedenartig, je nach der Höhenlage, in den Thälern und auf den Hochebenen fruchtbarer Acker- und Wiesenboden; der durchschnittliche Grundsteuer-Reinertrag beträgt pro Hektar Acker: 20,76 *M.*, Wiese: 21,15 *M.*, Wald: 3,52 *M.* Von der Gesamtfläche sind 282,81 qkm Acker, 161,81 qkm Wald, 43,88 qkm Wiesen. — Gewässer: die Glatzer Neiße, die Glatzer Viele, der Dunebach, die Weisritz, welche auf den Seefeldern entspringt, das Rothwasser, die Steine, die Schnelle. — Eisenbahnen mit den Bahnhöfen: Breslau—Mittelwalde mit Glatz und Rengersdorf; Glatz—Dittersbach mit Glatz, Birgwitz und Mühlen; Glatz—Rückers mit Glatz, Nieder-Altwilmsdorf, Alt-Wilmsdorf, Alt-Heide und Rückers.

Maschinenfabriken in Glatz; Knochenmehlfabrik in Rückers; Kalkbrennereien in Gabersdorf, Reinerz und Schwenz; Mehlmühlen in Glatz, Eisersdorf, Bischkowitz, Reinerz, Rengersdorf, Rückers, Ober- und Nieder-Schwedeldorf, Soritsch, Ullersdorf, Wallisfurth und Alt-Wilmsdorf; Dampfjägewerk in Glatz; Flachsgarnspinnerei in Ullersdorf; mechanische Webereien in Eisersdorf und Rengersdorf; Brauereien in Glatz und Reinerz; Zuckersabrik in Nieder-Schwedeldorf.

Kreisstadt Glatz.

Landgericht: Glatz. Amtsgerichte: Glatz, Lewin, Reinerz.

Landrath: **Bartels.**

Kreissekretär: **Gächner.**

Kreisaffe: **Regel**, Rentmeister.

Kreisphysikus: Dr. **Ab. Cohn**, Sanitätsrath.

Kreiswundarzt: Dr. **Scholz** in Lewin.

Kreisathiarzt: **Klingenstein.**

Katasterkontroleur: **Feige.**

Kreis Schulinspektor: **Münger.**

Kreisbauinspektor: **Krutte** in Glatz.

I. Selbständige Gutsbezirke.

256. **Badsdorf (Alt-)**, Ritterg. P., T., A. u. St. Alt-Wilmsdorf 2,5 km; E. Rengersdorf u. Altwilmsdorf je 2,5 km; Ag. Glatz.

Besitzer: **Max Schmidt.**

Fläche 169 ha: 107 ha Acker, 30 ha Wiesen, 30 ha Holzungen, 2 ha Wasser. — Grdst. R.-G. 1908 *M.*

© 257. **Birgwitz**, Ritterg. P., T., A. u. St. Bischkowitz 1 km; E. u. Ag. Glatz 7 km.

Besitzerin: verm. Frau Regierungs-Präsidentin **Freiin Charlotte von Zedlitz-Rentkirsch**, geb. Frein v. Falkenhäusen. Inspektor: **Goebel.**

Fläche 144 ha: 98 ha Acker, 2 ha Wiesen, 1 ha Weiden, 40 ha Holzungen, 3 ha Hofraum u.

Grundst. R.-G. 3738 *M.*

258. **Gannitz**, Ritterg. mit Ruskalbesitz in Gannitz, dem Rittergut **Ober-Schwedeldorf** (Engelhof) u.

- Antheil **Reichenau**. P. u. T. Pijch-
kowitz 3 km; E. Mähsten 3 km;
A. u. St. Reichenau; Ag. Olß.
Besitzer: Arthur Frhr. von **Scherr-
Thoh**, Königl. Major a. D.
Inspektor: C. Reiß.
Fläche 362 ha: 275 ha Acker, 28,5 ha
Wiesen, 49,5 ha Holzungen, 6 ha
Weiden, 3 ha Hofraum zc.
Grundst.-N.-G. 6272 *M.*
Dampfmolerei. — Holländerzucht.
- 259. Coritau**, Ritterg. P. u. T. Pijch-
kowitz 1,5 km; E. Birgwitz 2 km;
A. Coritau; St. Hollenau; Ag. Olß.
Besitzer: Karl Graf von **Pilati**.
Inspektor: Kemmler.
Fläche 158 ha: 143 ha Acker, 5 ha
Wiesen, 1 ha Holzungen, 9 ha Park,
Hofr. zc. — Grundst.-N.-G. 6219 *M.*
- 260. Eifersdorf (Nieder-)**, Ritterg.
P., T., A. u. St. Eifersdorf; E.
Rengersdorf 3 km; Ag. Olß.
Besitzer: Hugo von **Löbbecke**.
Inspektor: Fr. Wolff.
Fläche 323 ha: 195 ha Acker, 18 ha
Wiesen, 2 ha Weiden, 101 ha Hol-
zungen, 7 ha Hofraum zc.
Grdst.-N.-G. 8200 *M.* — Dampfmolerei.
- 261. Eifersdorf (Ober-)**, Ritterg.
P., T., A. u. St. Eifersdorf; E.
Rengersdorf 3 km; Ag. Olß.
Besitzerin: Luise Baronin von **Rünch-
hausen**, geb. von Löbbecke.
Fläche 44 ha: 30 ha Acker, 2 ha
Wiesen, 2 ha Weiden, 8 ha Holz,
2 ha Hofr. zc. — Grdst.-N.-G. 930 *M.*
- 262. Friedersdorf**, Ritterg. m. Bor-
werk **Romschhof** und Bauergut
Roms Nr. 21. P. u. T. Stadt
Reinerz 3 km; E. Rüders 6 km;
A. u. St. Friedersdorf; Ag. Reinerz.
Besitzer: Theodor **Fehrmann**.
Fläche 248 ha: 150 ha Acker, 60 ha
Wiesen, 100 ha Holz, 10 ha Weiden,
3 ha Hofr. zc. — Grdst.-N.-G. 1807 *M.*
- 263. Gellenau**, Ritterg. m. d. Borw.
Nothes Vorwerk u. **Beuchelgut**.
P., T. u. Ag. Lewin 4 km; E.
Rüders 18 u. Nachod i. Böhmen
12 km; A. u. St. Gellenau.
Besitzer: von **Mutius'sche Erben**.
Inspektor: Kloth.
Fläche 581 ha: 213 ha Acker, 87 ha
Wiesen, 7 ha Weiden, 267 ha Hol-
zungen, 1 ha Wasser, 6 ha Hofraum zc.
Grundst.-N.-G. 4881 *M.*
Molkerei u. Milchverkauf.
- 264. Hannsdorf (Ober-)**, Ritterg. mit
Hahnvorwerk. P. u. T. Nieder-
hannsdorf (Bz. Breslau) 4 km;
E. u. Ag. Olß 11 km; A. u. St.
Oberhannsdorf.
Bes.: Anton Reichsgraf von **Magnis**,
Königl. Kammerherr auf Ullersdorf,
Schloßhauptmann von Breslau.
Generalbevollmächt.: Güterdirektor
Schmidt zu Ullersdorf.
Pächterin: Frau Math. Winkler.
Inspektor: Paul Winkler.
Fläche 479 ha: 226 ha Acker, 32 ha
Wiesen, 221 ha Holzungen.
Grundst.-N.-G. 5925 *M.*
Käzerei, verbunden mit Schweinezucht.
- 265. Hannsdorf (Nieder-)**, Ritterg.
P. Niederhannsdorf (Bz. Breslau);
T., E. u. Ag. Olß 5 km; A. u.
St. Oberhannsdorf.
Besitzer: Heinrich **Volkmer'sche Erben**.
Fläche 240 ha: 190 ha Acker, 17 ha
Wiesen, 2 ha Weiden, 2 ha Hol-
zungen, 29 ha Hofraum zc.
Grundst.-N.-G. 7059 *M.* — Ziegelei.
- 266. Hassitz m. Borwerk Friedrichs-
wartha** (parzellenweise verpachtet).
P., T., E. u. Ag. Olß 3 km;
A. Hassitz; St. Labitsch.
Besitzerin: Theresia Gräfin von **Har-
bival und Chamaré** auf Stolz, Kr.
Frankenstein.
Fläche 134 ha: 108 ha Acker, 15 ha
Wiesen, 2,5 ha Holz, 2,5 ha Gärten, 6 ha
Hofraum zc. — Grdst.-N.-G. 3114 *M.*
- 267. Heide (Alt-)**, selbst. Gutsbez.
P., T., E., A. u. St. Alttheide; Ag. Olß.
Besitzer: Franz **Rathmann**.
Fläche 17 ha: 13,5 ha Acker, 1,5 ha
Wiesen, 2 ha Hofraum zc.
Grundst.-N.-G. 298 *M.*
- 268. Königshain**, selbst. Gutsbez.
P., T., E. u. Ag. Olß 5 km;
A. u. St. Königshain.
Besitzerin: Theresia Gräfin von **Har-
bival und Chamaré** auf Stolz, Kr.
Frankenstein.

- Fläche 113 ha: 1 ha Acker, 3 ha Wiesen, 109 ha Holz. — Grdst.-N.-G. 455 *M.*
- 269. Königshain, Freirichterg. P., T., E. u. Ag. Glas 5 km; A. u. St. Königshain.**
 Besitzer: **Stadtgemeinde Glas.**
 Pächter: Karl Stiebeiner.
 Der Wald ist nicht verpachtet.
 Fläche 156 ha: 57,5 ha Acker, 8,5 ha Wiese, 88 ha Holzungen, 2 ha Hofraum zc. — Grdst.-N.-G. für die Gesamtfläche 2215 *M.*; für das Pachtareal 1620 *M.*
- 270. Labitsch, Ritterg. P. u. Ag. Glas 5 km; T. u. E. Bahnhof Glas 2 km; A. Gallsitz; St. Labitsch.**
 Bes.: R. Schüller, Consul a. D. in Zürich.
 General-Bevollm.: Werner, Güterdirektor in Schwieben.
 Inspektor: Fröhner.
 Fläche 211 ha: 152 ha Acker, 23 ha Wiesen, 6 ha Weiden, 22 ha Holz, 8 ha Hofr. zc. — Grdst.-N.-G. 3171 *M.*
- 271. Märzdorf, Ritterg. mit Goeßhof in Glas u. Freig. in Niederhannsdorf. P., T., A. u. St. Eisersdorf 2 km; E. Rengersdorf 4 km; Ag. Glas.**
 Bes: Anton Reichsgraf von Magnis, Kgl. Kammerherr auf Illersdorf, Schlosshauptmann v. Breslau.
 Generalbevollmächt.: Güterdirektor Schmidt zu Illersdorf.
 Pächter: Ludwig Müller in Glas.
 Fläche 315 ha: 239 ha Acker, 22 ha Wiesen, 54 ha Holzungen.
 Grundst.-N.-G. 10 309 *M.*
 Holländer Kreuzung. — Eig. Molkerei.
- 272. Märzdorf, Freirichterg. P., T., A. u. St. Eisersdorf 2 km; E. Rengersdorf 5 km; Ag. Glas.**
 Besitzer: Hugo von Lötbecke auf Nieder-Eisersdorf.
 Fläche 53 ha: 49 ha Acker, 2 ha Wiesen, 2 ha Hofr. zc. — Grdst.-N.-G. 1698 *M.*
- 273. Mügwitz, selbst. Gutsbez. P., T., E. u. Ag. Glas 5 km; A. Coritau; St. Hollenau.**
 Besitzer: **Kathol. Hospital in Glas.**
 Pächter: C. Janeba.
- Fläche 118 ha: 95 ha Acker, 14 ha Holzungen, 2 ha Weiden, 1 ha Wasser, 6 ha Hofr. zc. — Grdst.-N.-G. 4700 *M.*
- 274. Neudeck, Ritterg. m. Borwerf. P. u. T. Niederhannsdorf (Bz. Breslau) 5 km; E. u. Ag. Glas 6 km; A. u. St. Oberhannsdorf.**
 Besitzer: Georg Graf von Strachwitz, Prem.-Lieut. d. Landwehr-Kavallerie.
 Inspektor: Heptner.
 Fläche 434 ha: 210 ha Acker, 31 ha Wiesen, 1 ha Wasser, 190 ha Holzungen, 2 ha Hofraum zc.
 Grundst.-N.-G. 5463 *M.* — Kalköfen, Brennerei, Molkerei u. Schneidemühle.
- 275. Pischkowitz m. Böhmischwinkel, Ritterg. P., T. u. A. Pischkowitz; E. Mähltzen 4 km u. Birgwitz (nur für Pers.-Verf.) 0,5 km; Ag. Glas.**
 Bes.: Dr. jur. Wolff. Moriz-Eichborn.
 Oberverwalter: Georg Heym.
 Fläche 318 ha: 239 ha Acker, 23 ha Wiesen, 46 ha Holzungen, 3 ha Wasser, 7 ha Hofraum zc.
 Grundst.-N.-G. 10 041 *M.*
 Brennerei, Wassermühle und Bäckerei.
- 276. Poditau, Ritterg. m. Borwerf Labitsch. P. u. T. Gabersdorf (Rt. Glas) 3,5 km; E. u. Ag. Glas 5 km; A. u. St. Labitsch.**
 Bes.: Hilmar Frhr. von Münchhausen auf Ndr.-Schwedeldorf.
 Inspektor: W. Jährenbach.
 Fläche 331,5 ha: 205 ha Acker, 23 ha Wiesen, 95 ha Holz, 5 ha Weiden, 3,5 ha Hofr. — Grdst.-N.-G. 5274 *M.*
 Ringofenzegelei.
- 277. Raufchwitz, Ritterg. P., T., A. u. St. Pischkowitz 0,5 km; E. Mähltzen 4,5 km; Ag. Glas.**
 Besitzer: Dr. jur. Wolff. Moriz-Eichborn auf Pischkowitz.
 Oberverw.: G. Heym in Pischkowitz.
 Fläche 39 ha: 32 ha Acker, 4 ha Wiesen, 3 ha Hofr. zc. — Grdst.-N.-G. 1373 *M.*
- 278. Reichenau, selbst. Gutsbez. P. u. T. Wallisfurth 7 km; E. Mähltzen 8 km; A. Reichenau (Sitz in Camniz); St. Camniz; Ag. Glas.**
 Besitzer: Arthur Frhr. von Scherr-Thoß auf Camniz.
 Inspektor: C. Reiß in Camniz.

- Fläche 79,3 ha: 62 ha Acker, 3,7 ha Wiesen, 12 ha Holz, 1,3 ha Weiden, 0,3 ha Hofr. — Grdst.-N.-G. 318 *M.*
- 279. Reinerz**, Rgl. Oberförsterei. P., T. u. Ag. Reinerz; E. Rüders 5 km; A. u. St. Grunwald. Besitzer: **Rgl. Forstfiskus**. Rgl. Oberförster: Deselaers. Fläche 4038 ha: 12 ha Acker, 24 ha Wiesen, 3908 ha Holzungen, 94 ha Unland zc. — Grdst.-N.-G. 13889 *M.* Streutorffabrikation.
- 280. Rengersdorf** (Pfarrhof), selbst. Gutsbez. P., T., E., A. u. St. Rengersdorf (Wz. Breslau); Ag. Olaz. Besitzer: **Kath. Kirche** zu Rengersdorf. Nuznießer: Br. Schombs, Pfarrer. Fläche 59 ha. — Grdst.-N.-G. 1575 *M.*
- 281. Rengersdorf (Mittel-)**, Ritterg. P., T., E., A. u. St. Rengersdorf (Wz. Breslau); Ag. Olaz. Besitzer: **Jos. Welzel**. Fläche 110 ha: 83 ha Acker, 11 ha Wiesen, 5 ha Weiden, 10 ha Holz, 1 ha Hofr. zc. — Grdst.-N.-G. 3000 *M.*
- ⊙ **282. Rengersdorf (Nieder-)**, Ritterg. P., T., E., A. u. St. Rengersdorf (Wz. Breslau) 1,4 km; Ag. Olaz. Besitzer: **Theodor Rother**, Prem.-Lt. a. D., Amtsvorsteher. Fläche 126 ha: 97 ha Acker, 7 ha Wiesen, 2 ha Weiden, 18 ha Holz, 2 ha Hofr. zc. — Grdst.-N.-G. 1472 *M.*
- 283. Rengersdorf (Ober-)**, Ritterg. P., T., E., A. u. St. Rengersdorf (Wz. Breslau); Ag. Olaz. Besitzer: **Franz Frhr. von Gumbracht**, Dr. jur. in Patzschau. Fläche 224 ha: 177 ha Acker, 32 ha Wiesen, 2 ha Weiden, 11 ha Holz, 2 ha Hofr. zc. — Grdst.-N.-G. 4770 *M.* Brauerei. Ziegelei.
- 284. Rüders**, Ritterg. m. Försterei **Walddorf** u. Dampfholzschleiferei **Alttheide**. P., T., E., A. u. St. Rüders; Ag. Reinerz. Besitzerin: **Frau Clara von Löbbcke**, geb. von Scholten. Rentmeister: **Heinrich Hoffmann**. Inspektor: **Franke**. Fläche 493 ha: 149 ha Acker, 34 ha Wiesen, 304 ha Holzungen, 3 ha Weiden, 3 ha Fischteiche, 5 ha Hofraum zc. — Grdst.-N.-G. 2614 *M.* Papier-, Holzstoff- u. Knochenmehlfabrik. Sandsteinbrüche für Mühlsteine. — Ananastreiberei.
- 285. Schlaney**, Ritterg. P. u. T. Cudowa (Wz. Breslau) 3 km; E. Nachod 3 u. Rüders 20 km; A. u. St. Schlaney; Ag. Lewin. Besitzer: **Stadt Nachod** in Böhmen. Gutsvorstand: **Franz Beck**, Oberförster in Tscherneny. Fläche 171 ha: 68 ha Acker, 29 ha Wiesen, 1 ha Weiden, 71 ha Holzungen, 2 ha Hofraum zc. Grundst.-N.-G. 2842 *M.* — Brauerei.
- 286. Schwedeldorf (Nieder-)**, Ritterg. mit Vorw. **Comthurhof** u. **Scholz-
hof** im Stadtgebiet Olaz, verschied. Bauerhöfen u. dem Wald-Ritterg. **Stolzenau** (Antheil II). P., T., A. u. St. Nieder-Schwedeldorf; E. Altwilmsdorf 2,5 km; Ag. Olaz. Bes.: **Hilmar Frhr. von Münchhausen**. Inspektor: **H. Harriehausen**. Fläche 764 ha: 534 ha Acker, 33 ha Wiesen, 175 ha Holzungen, 22 ha Hofraum, Teiche zc. Grundst.-N.-G. 12230 *M.* — Ziegelei, Brettschneidemühle, Zuckerfabrik.
- 287. Schwedeldorf (Ober-)**, Amtshof, Ritterg. mit dem Rustikalgut **Klinkhof**. P., T., A. u. St. Ober-Schwedeldorf; E. Altwilmsdorf 4 km; Ag. Olaz. Besitzer: **Konrad Frhr. v. Falkenhausen**, Rittmeister a. D. auf Wallisfurth. Insp.: **Herm. Fiedler** in Wallisfurth. Fläche 153 ha: 122 ha Acker, 22 ha Wiesen, 1 ha Holz, 5 ha Weiden, 3 ha Hofr. zc. — Grdst.-N.-G. 3450 *M.* Silbergraue Holländer.
- 288. Schwedeldorf (Ober-)**, Frobels-
hof, Ritterg. mit Rustikalgrundstück. P., T., A. u. St. Ober-Schwedeldorf 6 km; E. Alttheide 4 km; Ag. Olaz. Besitzer: **Robert Büttner**. Fläche 170 ha: 110 ha Acker, 24 ha Wiesen, 34 ha Holzungen, 2 ha Hofraum zc. — Grdst.-N.-G. 4050 *M.*
- 289. Schwedeldorf (Ober-)**, Pfarrhof, selbst. Gutsbez. P. u. T. Schwedel-

- dorf; E. Altwilmsdorf ca. 6 km; A. u. St. Ober-Schwedeldorf; Ag. Glaß. **Besitzerin: Katholische Pfarrkirche** in Oberschwedeldorf.
- Ruhsießer:** Pfarrer Franz Praga l.
- Fläche** 50,6 ha: 44 ha Acker, 5,6 ha Wiesen, 0,4 ha Weiden, 0,6 ha Hofraum zc. — **Grdst.-R.-E.** 1373 *M.*
- 290. Schwedeldorf (Ober-),** Niebischhof, Ritterg. m. Rustitalbesitz. P., T., A. u. St. Ober-Schwedeldorf; E. Alttheide ca. 6 km; Ag. Glaß. **Besitzer:** August Wittner'sche Erben. **Fläche** 72 ha: 46 ha Acker, 10 ha Wiesen, 13 ha Holzungen, 3 ha Hofraum zc. — **Grdst.-R.-E.** 1550 *M.*
- 291. Schwenz II,** Ritterg. m. Borw. **Waldbhof.** P. u. T. Eckersdorf (Kr. Neurode) 2 km; E. Mähsten 1 km; A. u. St. Pischkowitz. **Besitzer:** Frhr. von Zedlitz-Neukirch'sche Erben in Birgwitz. **Bevollm.:** verw. Frau Regierungspräsidentin Charlotte Freiin von Zedlitz-Neukirch, geb. Freiin von Falkenhausen, auf Birgwitz. **Inspektor:** Goebel in Birgwitz. **Fläche** 141 ha: 121 ha Acker, 3 ha Wiesen, 13 ha Holzungen, 4 ha Hofraum zc. — **Grdst.-R.-E.** 3027 *M.*
- 292. Stolzenau (Antheil I),** Ritterg. P., T., A. u. St. Wallisfurth 3 km; E. Alt-Seide 7 km; Ag. Glaß. **Besitzer:** Konrad Frhr. v. Falkenhausen, Rittmeister a. D. auf Wallisfurth. **Inspr.:** Herm. Fiedler in Wallisfurth. **Fläche** 379 ha: 45 ha Acker, 12 ha Wiesen, 319 ha Holzungen, 3 ha Hofraum zc. — **Grdst.-R.-E.** 2277 *M.* **Silbergrau** Holländer.
- 293. Tscherbeneh (Deutsch-),** Ritterg. P. u. T. Cudowa (Bz. Breslau) 1 km; E. Nachod (Böhmen) 6 u. Rüders 19 km; A. u. St. Tscherbeneh; Ag. Lewin. **Besitzer:** Kommerzienr. C. Zielsch'sche Erben in Altwasser u. Frau Ritterguts- u. Fabrikbes. Christiane Pecholdt in Waldenburg i. Schl. **Bevollm.:** Franz Beck, Oberförster. **Fläche** 1258 ha: 44 ha Acker, 15 ha Wiesen, 1 ha Weiden, 1172 ha Holzungen, 26 ha Hofraum zc. **Grundst.-R.-E.** 5400 *M.*
- Brauerei,** 2 Brettschneidemühlen, Ringofenziegelei, große Sandsteinbrüche (beste Sandsteine Deutschlands, verwendet bei dem neuen Reichstagsgebäude). — **Forellenzuchtanstalt.**
- 294. Ullersdorf, Ritterg. (Schloßhof).** P., T., A. u. St. Ullersdorf (Bz. Breslau); E. Glaß 11 u. Rengersdorf 7,5 km; Ag. Glaß. **Bes.:** Anton Reichsgraf von Magnis, Königl. Kammerherr u. Landesältester, Schloßhauptmann von Breslau. **Bevollm.:** Güterdirektor Schmidt. **Fläche** 297 ha: 100 ha Acker, 9 ha Wiesen, 188 ha Holzungen. **Grundst.-R.-E.** 3228 *M.* **Original-Holländer.** — **Dampfmolkerei.**
- 295. Ullersdorf, Ritterg. (Niederhof).** P., T., A. u. St. Ullersdorf (Bz. Breslau); E. Rengersdorf 7,5 u. Glaß 11 km; Ag. Glaß. **Bes.:** Anton Reichsgraf von Magnis, Kgl. Kammerherr, Schloßhauptmann von Breslau, Landesältester u. Kreis-Deputirter auf Ullersdorf. **Generalbevollm.:** Güterdirektor Schmidt in Ullersdorf. **Pächter:** Gustav Becker. **Fläche** 170 ha: 146 ha Acker, 24 ha Wiesen. — **Grundst.-R.-E.** 3964 *M.* **Holländer Kreuzung.** — **Eig. Molkerei.**
- 296. Ullersdorf (Ober-),** Ritterg. P., T., A. u. St. Ullersdorf (Bz. Breslau); E. Rengersdorf 9,5 km; Ag. Glaß. **Besitzerin:** Theresia Gräfin von Garbival und Chamare auf Stolz, Kr. Frankenstein. **Fl.** 141 ha. — **Grundst.-R.-E.** 1920 *M.*
- 297. Waldstein (Burg-),** selbst. Gutsbezirk. P., T. u. A. Rüders 1 km; E. Rüders 0,5 km; St. Waldborf; Ag. Reinerz. **Besitzerin:** Frau Hauptmann Helene Klein, geb. Rohrbach. **Fläche** 522 ha: 3 ha Acker, 8 ha Wiesen, 508 ha Holzungen, 3 ha Hofraum zc. — **Grdst.-R.-E.** 1001 *M.* **Krystallglasfabriken.**
- 298. Wallisfurth, Ritterg.** P., T., A. u. St. Wallisfurth; E. Alttheide 5 km; Ag. Glaß. **Bes.:** Konrad Frhr. von Falkenhausen, Rittmeister a. D.

- Inspektor: Herm. Fiedler.
 Fläche 740 ha: 300 ha Acker, 51 ha
 Wiesen, 14 ha Weiden, 365 ha Hol-
 zungen, 2 ha Wasser, 8 ha Hof-
 raum zc. — Grdst.-N.-E. 10114 *M.*
 Brennerei, Brauerei, Mehlmühle, Mol-
 kerei. — Silbergraue Holländer.
- 299. Wilmśdorf (Nieder-Alt-),** Ritter-
 gut, mit Anth. Rengersdorf. P.,
 T., E., A. u. St. Alt-Wilmśdorf
 3 km; Ag. Glaz.
 Besitzer: Karl Müller, Landesältester.
 Fläche 112 ha: 89 ha Acker, 16 ha
 Wiesen, 1 ha Holz, 3 ha Weiden, 3 ha
 Hofraum zc. — Grdst.-N.-E. 2599 *M.*

- 300. Wilmśdorf (Ober-Alt-),** Ritterg.
 P., T., E., A. u. St. Alt-Wilmśdorf;
 Ag. Glaz.
 Besitzer: Clemens Büttner.
 Fläche 289 ha: 92 ha Acker, 39 ha
 Wiesen, 152 ha Holzungen, 6 ha
 Hofraum zc. — Grdst.-N.-E. 3450 *M.*
- 301. Wiltzsch,** Freirichterg. P., T.,
 A. u. St. Gabersdorf (Kr. Glaz)
 4 km; E. Wartha 4 km; Ag. Glaz.
 Besitzer: Heinrich Klesse.
 Fläche 34 ha: 25 ha Acker, 4 ha
 Wiesen, 2 ha Holzungen, 3 ha Weiden.
 Grundst.-N.-E. 373 *M.*

Antheil der Herrschaft Ekersdorf (Kr. Neurode),

bestehend aus den Gütern Nr. 302—306.

Besitzer: Anton Graf von Magnis auf Ekersdorf, Kr. Neurode.
 Bevollmächtigter: G. Werner in Ekersdorf.

- 302. Gabersdorf,** Ritterg. P., T.,
 A. u. St. Gabersdorf (Kr. Glaz);
 E. Birgwiß 7 km; Ag. Glaz.
 Pächter: Franz Hoffmann.
 Fläche 888 ha: 399 Acker, 50 ha
 Wiesen, 15 ha Weiden, 414 ha Holz,
 10 ha Hof zc. — Grdst.-N.-E. 11978 *M.*
 Kalkbrennerei.
- 303. Mählden,** Ritterg. P. u. T.
 Ekersdorf (Kr. Neurode) 3 km;
 E. Mählden; A. Pischkowiß; St.
 Schwenz; Ag. Glaz.
 Pächter: Herrmann Faulhaber.
 Fläche 178 ha: 110 ha Acker, 24 ha
 Wiesen, 7 ha Weiden, 33 ha Holz,
 4 ha Hof zc. — Grdst.-N.-E. 4965 *M.*
- 304. Mühlendorf,** Ritterg. P., T.,
 A. u. St. Gabersdorf (Kr. Glaz)
 4 km; E. u. Ag. Glaz 8 km.
 Pächter: Ernst Toppich.
 Fläche 72 ha: 40 ha Acker, 5 ha
 Wiesen, 25 ha Holzungen, 2 ha Hof-
 raum zc. — Grdst.-N.-E. 1595 *M.*
- 305. Schwenz (Antheil I),** Ritterg.
 P. u. T. Ekersdorf (Kr. Neurode)
 1 km; E. Mählden 2 km; A. Pisch-
 kowiß; St. Schwenz; Ag. Glaz.
 Pächter: Herrmann Faulhaber. Mählden.
 Fläche 130 ha: 69 ha Acker, 8 ha
 Wiesen, 51 ha Holz, 2 ha Hof zc.
 Grdst.-N.-E. 2030 *M.* — Kalkbrennerei.
- 306. Wiesau,** Ritterg. P., T., A. u. St.
 Gabersdorf (Kr. Glaz) 2,5 km; E.
 Birgwiß 4 u. Glaz 9 km; Ag. Glaz.
 Pächter: August Werner.
 Fläche 374 ha: 198 ha Acker, 17 ha
 Wiesen, 1 ha Weiden, 155 ha Holz,
 3 ha Hof zc. — Grdst.-N.-E. 6822 *M.*

II. Güter innerhalb der Land- und Stadtgemeinden.

- 307. Eisersdorf,** Freirichtergut Nr. 10.
 P., T., A. u. St. Eisersdorf; E.
 Rengersdorf 3 km; Ag. Glaz.
 Besitzer: Paul Ulrich.
 Fl. 53,6 ha. — Grdst.-N.-E. 1464 *M.*
- 308. Glaz,** städt. Vorw. Nr. 662.
 P., T., E., A., St. u. Ag. Glaz 2 km.
 Bes: Kathol. Bürgerhospital zu Glaz.
 Fläche 175 ha: 63,6 ha Acker, 17 ha
 Wiesen, 94 ha Holzungen, 0,5 ha
 Hofraum. — Grdst.-N.-E. 3821 *M.*
 Fabrik u. Stadtgut Nr. 688.
 Besitzer: Heinrich Wagner, Prem.-
 Lieut. a. D. und Stadtrath.
 Inspektor: Fabrikdirektor Danz.
 Fläche 78,44 ha: 68,33 ha Acker, 5,20
 ha Wiesen, 3 ha Fabrikanlagen, 1,05
 ha Gärten, 0,86 ha Hofraum zc.

Grdst.-N.-E. 3202 *M.* — Dampfziegel-, Verblendstein- u. Ofenfabr. Milchproduktion.
 Ⓞ Vorwerk Nr. 575 (Wallishof).
 Bes.: Theresia Gräfin von Harbuval u. Chamare auf Stolz Nr. Frankenstein.
 Fl. 68 ha. — Grdst.-N.-E. 2781 *M.*

309. Hannsdorf (Nieder-), P., T., A. u. St. Niederhannsdorf (Bz. Breslau) 1 km; E. u. Ag. Glogau 2 km.
 Gut Nr. 6. Besitzer: Wilh. Alnoch.
 Fl. 52,5 ha. — Grdst.-N.-E. 1837 *M.*

5. Kreis Guhrau.

Größe: 679,16 Quadrat-Kilometer. — Einwohner: 35 349. — Landgemeinden: 106. — Gutsbezirke: 75. — Amtsbezirke: 27. — Städte: Guhrau mit 4557 Einw., Herrnsstadt mit 1982 Einw., Groß-Tschirnau mit 752 Einw. — Viehstand: 4366 Pferde, 23 839 Stück Rindvieh (darunter 10 600 Kühe), 19 136 Schafe, 9798 Schweine, 2207 Ziegen, 1951 Bienenstöcke. — Lage: in dem nördlichen Theile des Regierungsbezirks, grenzend mit der Provinz Posen. — Bodenbeschaffenheit: vorwiegend leichter, aber guter, ertragsfähiger Boden für alle Getreidearten und Hackfrüchte (einschließlich Zuckerrüben). Der durchschnittliche Grundsteuer-Reinertrag beträgt pro Hektar Acker: 14,88 *M.*, Wiese: 19,97 *M.*, Wald: 3,92 *M.* Von der Gesamtfläche sind: 405,82 qkm Acker, 79,86 qkm Wiesen, 133,36 qkm Wald. — Gewässer: die Oder, welche zum Theil die südwestliche Grenze des Kreises bildet; die Bartsch, welche den Kreis fast in seiner ganzen Länge durchströmt; die Horle, das Herzogs-Strömel, die faule Lache, der polnische und der schlesische Landgraben. — Eisenbahnen: die Eisenbahn Breslau—Posen berührt den Kreis nur auf einer kurzen Strecke bei Ratzkau; die Sekundärbahnen: Bojanowo—Guhrau mit den Stationen Bojanowo, Saborwiß, Heinebortschen, Kaltebortschen und Guhrau, und Trachenberg—Herrnsstadt mit Station Herrnsstadt.

Dampfmehlmühle (E. G. m. b. H.) in Guhrau; Dampfsägewerk in Schwinaren; Stärkefabriken in Ober-Elguth, Kraschen, Oberbelsch, Al.-Näudchen, Ob.-Schüttlau und Nd.-Tschirnau; 2 Dampfbrauereien in Guhrau; Fabrik von Fruchtsäften, gebörtem Obst und präserv. Kartoffeln (N. Jaeschke) in Guhrau; 2 Dampfmolke reien in Guhrau; Zuckerrfabrik (A.-G.) in Guhrau; 14 Brennereien und 7 große Ziegeleien im Kreise.

Kreisstadt Guhrau.

Landgericht: Glogau. Amtsgerichte: Guhrau und Herrnsstadt.

Landrath: Dr. von Ravenstein.

Kreissekretär: Lichtenberg.

Kreisaußschußsekretär: Lichtenberg, Kreissekretär (nebenamtl.) u. Assst. Rulmann.

Kreis-kasse: Felsmann, Rentmeister.

Kreis-physikus: Dr. Rauwerk.

Kreiswundarzt: Dr. Fleisch in Tschirnau.

Kreis-thierarzt: Schmidt in Guhrau.

Katasterkontroleur: Steuerinsp. Repilly.

Kreisbauinspektor: Baurath Baumgart in Wohlau.

Kreis-schulinpektoren: Evang. Sup. Krebs in Herrnsstadt u. Pastor Runge in Rüpen; kath.: Pfarrer Sorichin in Tschirnau.

I. Selbständige Gutsbezirke.

- 310. Alexanderhof** (bestehend aus den Rittergütern **Herrn- u. Klein-Lauer- schütz**), gehörig zur Herrschaft **Radschütz**. P. u. T. **Herrnlauer** sitz 2 km; E. u. Ag. **Guhrau** 11 km; A. **Auften**; St. **Zrrfingen**.
Besitzer: **Konjul Ed. F. Weber** in **Hamburg**.
Generalbevollm.: **Direktor E. Ullmann** in **Radschütz**, Kr. **Steinau**.
Inspektor: **Heinzel**.
Fläche 627,46 ha: 393,24 ha Acker, 15 ha Wiesen, 11 ha Weiden, 172 ha Holzungen, 3,36 ha Hofraum zc., 3,58 ha Wasser, 29,28 ha Wege zc. **Grdst.-R.-G.** 5400 *M.* — **Stärkefabrik**.
- 311. Auften**, Ritterg. P. u. T. **Herrnlauer** sitz 0,5 km; E. **Guhrau** und **Raudten** je 13 km; A. u. St. **Auften**; Ag. **Guhrau**.
Besitzer: **Franz Fleischhauer**, St. d. R. Fläche 286 ha: 168 ha Acker, 54 ha Wiesen, 31 ha Holz, 6 ha Wasser, 27 ha Hof zc. — **Grdst.-R.-G.** 3466 *M.* **Dampfbrennerei**.
- 312. Beltzsch (Klein-)**, Ritterg. P., T., E. u. Ag. **Herrnstadt** 3 km; A. u. St. **Gurkau**.
Bes.: **Friedr. von Ravenstein** auf **Gurkau**.
Inspektor: **Scholz**.
Fläche 410 ha: 264 ha Acker, 41 ha Wiesen, 57 ha Weiden, 30 ha Holzungen, 3 ha Wasser, 15 ha Hofraum zc. — **Grdst.-R.-G.** 4128 *M.*
- 313. Wienowitz**, Ritterg. P., T. u. Ag. **Herrnstadt** 3,5 km; E. **Herrnstadt** 4,5 km; A. u. St. **Gurkau**.
Besitzer: **Eduard Scholz**.
Fläche 152 ha: 110 ha Acker, 10 ha Wiesen, 7 ha Weiden, 24 ha Holz, 1 ha Hof zc. — **Grdst.-R.-G.** 1971 *M.* **Schlesisches Rothvieh**.
- 314. Birkendorf**, Ritterg. P., T., E. u. Ag. **Guhrau** (Bz. **Breslau**) 8 km; A. u. St. **Rahlau**.
Bes.: **Rob. Mansom**, Pr.-Lieut. a. D. Fläche 220 ha: 195 ha Acker, 9 ha Wiesen, 4 ha Weiden, 6 ha Holz, 6 ha Hof zc. — **Grdst.-R.-G.** 3678 *M.* **Stärkefabrik** mit **Dampfbetrieb**. **Oldenburger Stammherde**.
- 315. Bronau**, Ritterg. m. **Borw. Groß-Saul** (**Bauerng.** Nr. 1). P. u. T. **Klein-Raudchen**; E. **Saborwitz** 5 km; A. u. St. **Bronau**; Ag. **Guhrau**.
Besitzer: **Alexander von Wintersfeldt**, **Rittmeister a. D.**
Inspektor: **Rimmele**.
Fläche 428 ha: 323 ha Acker, 33 ha Wiesen, 56 ha Holz, 16 ha Hof zc. **Grdst.-R.-G.** 5748 *M.* — **Brennerei**.
- 316. Conradswaldau**, Ritterg. P., T., E. u. Ag. **Guhrau** (Bz. **Breslau**) 6 km; A. u. St. **Conradswaldau**.
Bes.: **Heinr. von Unruh**, **Landesältester**.
Fläche 503,6 ha: 388 ha Acker, 23 ha Wiesen, 84,26 ha Holz, 2,6 ha Hutung u. Wasser, 5,65 ha Unland, Wege, Hofraum zc. — **Grdst.-R.-G.** 7353 *M.* **Dampfbrennerei**.
- ⊙ **317. Corangelwitz**, Ritterg. m. **Borw. Pechosen**. P. u. T. **Herrnlauer** sitz 4 km; E. u. Ag. **Guhrau** 13 km; A. u. St. **Lübchen**.
Besitzer: **Otto von Jagow**, **Rittm. a. D.** auf **Lübchen**.
3. Zeit unter **landschaftl. Sequestration**. **Gutsverwaltung**: in **Lübchen**.
Fläche 1198 ha: 140 ha Acker, 30 ha Wiesen, 4 ha Weiden, 900 ha Holzungen, 7 ha Wasser, 117 ha Hofraum zc. — **Grdst.-R.-G.** 4768 *M.*
- 318. Ellguth (Ober-)**, Ritterg. m. **Borw. Poln.-Bortschchen**. P. u. T. **Tschirnau** 3 km; E. **Kaltebortschchen** 2 km; A. u. St. **Ellguth**; Ag. **Guhrau**.
Bes.: **Konrad von Roeder**, **Landrath a. D.**
Inspektor: **Springer**.
Fläche 383 ha: 217 ha Acker, 43 ha Wiesen, 96 ha Holzungen, 27 ha Hofraum zc. — **Grdst.-R.-G.** 5772 *M.* **Stärkefabrikation** mit **Dampfbetrieb**.
- 319. Gabel**, Ritterg. (**Schloßhof**, **Oberhof** u. **Waldborwerk**). P., T. u. St. **Tschirnau** 2 km; E. **Bojanowo** 6,5 km; A. **Roniken**; Ag. **Guhrau**.
Bes.: **S. Fringsheim**, **Banquier** in **Breslau**.
Inspektor: **Müller**.
Fläche 735 ha: 491 ha Acker, 72 ha Wiesen, 130 ha Holz, 7 ha Weiden, 35 ha Hof zc. — **Grdst.-R.-G.** 9100 *M.* **Brennerei** mit **Dampfbetrieb**.

- 320. Geischen, Ritterg.** P., T. u. E. Saborwitz 2,5 km; A. u. St. Bronau; Ag. Guhrau.
Besitzer: Otto Guth.
Fläche 168 ha: 104 ha Acker, 9 ha Wiesen, 47 ha Holzungen, 4 ha Weiden, 4 ha Garten, Hofraum ic.
Grundst.-N.-G. 2151 M.
- 321. Gleinig, Ritterg.** P., T., E. u. Ag. Guhrau (Bz. Breslau) 5 km; A. u. St. Gleinig.
Bes.: Gebr. von **Zobelstis** (minorenn).
Nutzungsrecht: Frau Hauptmann von Zobelstis.
Kurator: von Roeder, Landrath a. D. auf Ober-Elguth.
Inspektor: Schneider.
Fläche 552 ha: 381 ha Acker, 69 ha Wiesen, 7 ha Wasser, 70 ha Holzungen, 19 ha Hofraum ic.
Grundst.-N.-G. 7410 M. — Theilhaber an der Guhrauer Zuckersabrik und Molkerei. — Englische Fleischschafe.
- 322. Globitschen, Ritterg.** m. Schäferei-vorwerk. P. u. T. Schabenau 2 km; E. Guhrau u. Raubten je ca. 19 km; A. u. St. Waldvorwerk; Ag. Guhrau.
Besitzer: Dr. Zul. **Schund**, Rent. a. D.
Fläche 404 ha: 250 ha Acker, 101 ha Wiesen, 10 ha Weiden, 19 ha Holzungen, 14 ha Wasser, 10 ha Hofraum ic. — Grundst.-N.-G. 5790 M.
Stroh- u. Heupresse mit Dampfbetrieb. Dampfschrotmühle. — Bayerische u. Simmenthaler Stiere. Handels-Zugochsen. Vollblutzucht d. großen weiß. engl. Yorkshire Schweine.
- 323. Graben (Ober- u. Nieder-), Ritterg.** m. Kaltvorwerk u. Treuschin. P., T., E. u. Ag. Guhrau (Bz. Breslau) 6,5 km; A. u. St. Kloden.
Besitzer: Rudolph Frhr. von **Schlichting**, Majoratsherr auf Gurschen, Kr. Fraufladt.
Pächter: Strube, Prem.-Lieutenant.
Fläche 485 ha: 288 ha Acker, 53 ha Wiesen, 6 ha Weiden, 118 ha Holz, 3 ha Wasser, 17 ha Hofraum ic.
Grundst.-N.-G. 5664 M. — Dorfdown-Stammherde mit Vochverkauf.
- 324. Guhrau, Ritterg.** m. Schäferei-vorwerk. P. Jästersheim 2 km; T., E. u. Ag. Guhrau (Bz. Breslau) 5 km; A. u. St. Gr.-Dfen.
Besitzer: Richard **Jakobi von Wangelin**.
Inspektor: von Wangelin jun.
Fläche 189,5 ha: 155,2 ha Acker, 19 ha Wiesen, 3,4 ha Weiden, 9,5 ha Holzungen, 1,8 ha Hofraum ic.
Grundst.-N.-G. 3519 M. — Milchverkauf. — Schweinezucht: Yorkshire.
- 325. Gurfau, Ritterg.** P., T., E. u. Ag. Herrstadt 2 km; Eisenbahnhaltestelle a. Orte; A. u. St. Gurfau.
Besitzer: Friedrich von **Ravenstein**.
Fläche 85 ha: 76 ha Acker, 4 ha Wiesen, 5 ha Hofraum ic.
Grundst.-N.-G. 1671 M.
- 326. Heinzebortschen, Ritterg.** P., T. u. Ag. Guhrau (Bz. Breslau) 7 km; E. Heinzebortschen; A. u. St. Ober-Elguth.
Besitzer: C. F. **Tenge**, Graffschaftebesther in Detmold (Rippe).
Nutznießer: Alfr. Tenge.
Fläche 221 ha: 168 ha Acker, 20 ha Wiesen, 24 ha Holzungen, 5 ha Gärten, 1 ha Hofraum ic.
Grundst.-N.-G. 3940 M. — Gründüngung.
- 327. Heinzendorf, Ritterg.** P., T., A. u. St. Kraschen 1 km; E. Guhrau 10 u. Lissa (Posen) 13 km; Ag. Guhrau.
Besitzer: Bernh. von **Bernuth** auf Borowo, Kr. Kosten.
Pächter: Bernh. von Bernuth jr., Kgl. Domänenpächter.
Inspektor: Graupe.
Fläche 457 ha: 303 ha Acker, 126 ha Wiesen, 12,5 ha Holzungen, 7,5 ha Weiden, 8 ha Hofraum ic.
Grundst.-N.-G. 6090 M. — Brennererei.
- 328. Herrstadt, Kgl. Domäne** mit den Vorwerken **Gahle** u. **Schubersee**. P., T., E., St. u. Ag. Herrstadt; A. Herrstadt (Stadtvorw.)
Besitzer: Kgl. **Domänen-Viskus**.
Pächter: Herm. **Regendank**.
Fläche 769 ha: 514 ha Acker, 143 ha Wiesen, 32 ha Weiden, 50 ha Hofraum ic. — Grundst.-N.-G. 11346 M.
Dampfbrennererei.
- 329. Hochelstsch, Ritterg.** P., T., E. u. Ag. Herrstadt 5 km; A. u. St. Gurfau.

- Besitzer: Heinrich **Graf Fink von Finkenstein** auf Tschiffen.
Gutsverwaltung in Tschiffen.
Fläche 370 ha: 258 ha Acker, 33 ha Wiesen, 5 ha Weiden, 68 ha Holz, 6 ha Hof zc. — Grdst.-N.-G. 4690 *M.*
- 330. Zrrfingen**, Ritterg. m. **Büchen** u. **Vorwerk Herrthahof** (zur Herrschaft **Nadschük** gehörig). P. u. T. Herrnlauerfisch 1,5 km; A. u. St. Kusten; E. u. Ag. Guhrau 11 km.
Besitzer: Consul **Ed. F. Weber** in Hamburg.
Generalbevollm.: Direktor **Ullmann** in Nadschük, Kr. Steinau.
Pächter: **Richard Pirthe** in Bärzdorf bei Wojanowo.
Administrator: **Holzhammer**.
Fläche 629,59 ha: 431 ha Acker, 77 ha Wiesen, 70 ha Holzungen, 10 ha Fehm- u. Sandgruben, 7,28 ha Wasser, 31,25 ha Wege zc., 3,08 ha Hofraum zc. Grundst.-N.-G. 8750 *M.*
Dampfbrennerei (66 000 Liter).
- 331. Zuppendorf**, Ritterg. P., T. u. Ag. Guhrau (Bj. Breslau) 3 km; E. Kaltebortfchen (Rübenabnahme-stelle) 1,5 km; A. u. St. Ellguth.
Besitzer: **Hermann Hoserichter**.
Fläche 285 ha: 215 ha Acker, 35 ha Wiesen (davon 22 ha zur Bewässerung angelegt), 23 ha Holzungen, 12 ha Hofraum zc. — Grdst.-N.-G. 4110 *M.*
Umfangreicher, sehr lohnender Zuckerrübenbau. Bedeutender Milchverkauf an die Guhrauer Dampfmolkerei. — 142,5 ha drainirte Acker; Anfuhr sämmtl. Fäkalien der Stadt Guhrau.
- 332. Kahlau**, Ritterg. P. u. T. Kraschen 3 km; E. u. Ag. Guhrau 7 km; A. u. St. Kahlau.
Besitzer: **Rudolf von Ed.** Major a. D.
Fläche 179 ha: 147 ha Acker, 18 ha Wiesen, 7 ha Holzungen, 7 ha Hofraum zc. — Grdst.-N.-G. 2982 *M.*
- 333. Kahrn**, Ritterg. P., T. u. A. Schabenu 3 km; E. Gramschük 14 u. Glogau 20 km; St. Wendstadt; Ag. Guhrau.
Besitzer: **Friedr. Hollmann**.
Fläche 345 ha: 229 ha Acker, 34 ha Wiesen, 38 ha Weiden, 40 ha Holzungen, 4 ha Hofraum, Wege zc. Grundst.-N.-G. 3945 *M.*
- 334. Kaltebortfchen**, Ritterg. P., T. u. Ag. Guhrau (Bj. Breslau) 3 km; E. Kaltebortfchen; A. u. St. Ellguth.
Besitzer: **Sophie Frein von Diebitzsch** u. **Ritterben** auf Gr. Wiersewitz.
Pächter: **von Roeder**, Landrath a. D. auf Ober-Ellguth.
Fläche 261 ha: 229 ha Acker, 7 ha Wiesen, 18 ha Holz, 7 ha Hofraum zc. Grundst.-N.-G. 5124 *M.*
- 335. Kittlau**, Ritterg. m. einem Vorw. P. u. T. Niebe 3 km; E. u. Ag. Guhrau 9 km; A. u. St. Döten.
Besitzerin: **Ww. Frau Bertha Schmieder**, geb. Zenzsch in Dresden.
Fläche 606 ha: 310 ha Acker, 40 ha Wiesen, 32 ha Weiden, 212 ha Holz, 12 ha Hof zc. — Grdst.-N.-G. 3579 *M.*
- 336. Kloden (Groß-)**, Ritterg. P., T. u. Ag. Guhrau (Bj. Breslau) 3,5 km; E. Kaltebortfchen 3 km; A. u. St. Kloden.
Bes.: **Eugen von Lucke**, Landesältester.
Fläche 316 ha: 225 ha Acker, 27 ha Wiesen, 49 ha Holzungen, 15 ha Hofraum, Wege, Teiche zc. Grundst.-N.-G. ca. 4000 *M.*
Starker Zuckerrübenbau; an der Guhrauer Zuckerfabrik dauernd theilhaftig.
- 337. Kloden (Klein-)**, Ritterg. m. Vorw. **Gugliße**. P., T. u. Ag. Guhrau (Bj. Breslau) 4 km; E. Kaltebortfchen 3 km; A. u. St. Kloden.
Besitzerin: **Frau Geh. Regierungsrath Elise von Gohler**, geb. von Schönitz.
Inspektor: **Ed. Göbel**.
Fläche 285 ha: 215 ha Acker, 15 ha Wiesen, 41 ha Holz, 2 ha Weiden, 12 ha Hof zc. — Grdst.-N.-G. 3927 *M.*
- 338. Kraschen**, Rgl. Domäne. P., T., A. u. St. Kraschen; E. Guhrau 9 u. Pissa (Posen) 13 km; Ag. Guhrau.
Besitzer: **Rgl. Domänen-Fiskus**.
Pächter: **Vernh. von Vernuth** zu Heinzendorf.
Inspektor: **Krüger**.
Fläche 402 ha: 269 ha Acker, 112,5 ha Wiesen, 1 ha Holzungen, 11,5 ha Weiden, 8 ha Hofraum zc. Grundst.-N.-G. 6792 *M.* — Stärkefabrik.
- 339. Lanken**, Ritterg. (zum Majorat **Scppau** gehörig) P., T., A. u. St.

- Seitzsch (Schles.) 1 km; E. Guhrau 12 u. Frauastadt 15 km; Ag. Guhrau.
Besitzer: Alfred Graf von **Schlambordorf und Seppau**, Majoratsherr, Erb-Ober-Landes-Bau-Direktor, Excellenz auf Seppau, Kr. Glogau.
Inspektor: Arndt.
Fläche 728 ha: 394 ha Acker, 51 ha Wiesen, 241 ha Holz, 16 ha Weiden, 26 ha Hof zc. (außerdem im Gemeindeverband 65 ha). — Grdft.-R.-G. 6959 *M.*
- 340. Linz**, Ritterg. m. Rustikalbes. in Sackerau. P. u. T. Schabenu 2 km; E. u. Ag. Guhrau 10 km; A. u. St. Waldborwerk.
Besitzer: Richard von **Lefow**, Prem.-Lieutenant a. D.
Inspektor: Karl Hoffmann.
Fläche 337 ha: 227 ha Acker, 50 ha Wiesen, 16 ha Weiden, 35 ha Holzungen, 5 ha Gärten, Park, Fischteiche, 4 ha Gräben, Wege, Hofraum. — Grundft.-R.-G. 3936 *M.*
Obenburger Heerde; Aufzucht v. Jungvieh; Fettviehverkauf. Milchverkauf an die Guhrauer Molkerei.
- 341. Logischen**, Ritterg. P. u. T. Krauschen 3 km; E. u. Ag. Guhrau 9 km; A. Kahlau; St. Reichen.
Besitzer: Hermann Usm.
Fläche 291 ha: 235 ha Acker, 15 ha Wiesen, 26 ha Holz, 5 ha Weiden, 11 ha Hof zc. — Grdft.-R.-G. 4920 *M.*
- ⊙ **342. Lübchen**, Ritterg. P. u. T. Herrnlauerstz 6 km; E. u. Ag. Guhrau 14,5 km; A. u. St. Lübchen.
Besitzer: Otto von **Jagow**, Rittm. a. D.
3. 3. unter landschaftl. Sequestration.
Fläche 665 ha: 163 ha Acker, 5 ha Wiesen, 18 ha Weiden, 420 ha Holz, 7 ha Wasser, 52 ha Hofraum zc.
Grundft.-R.-G. 3966 *M.* — Brennerei.
- 343. Meßau**, Ritterg. P., T., A. u. St. Schüttlau 2 km; E. u. Ag. Guhrau 10 km.
Besitzer: Dr. jur. Alfred **Hengstenberg**, Referendar a. D.
Fläche 450 ha: 291 ha Acker, 34 ha Wiesen, 11 ha Obstanlagen u. Gemüsegelder, 95 ha Holz, 12 ha Weiden, 7 ha Hof zc. — Grdft.-R.-G. 5766 *M.*
Rindvieh: Schwyzer Vollblut (Kälberverkauf). 1000 Stück Rasse-Geflügel (Minorca-Hühner u. Rouen-Enten).
- 344. Nahrtzen**, Ritterg. mit Borwerk **Niederhof**. P. u. T. Schüttlau 1,5 km; E. u. Ag. Guhrau 7,5 km; A. u. St. Konradswalbau.
Besitzer: Paul **Rieger**.
Fläche 396 ha: 330 ha Acker, 31 ha Wiesen, 28 ha Holz, 1 ha Wasser, 6 ha Hofraum zc. — Grdft.-R.-G. 7225 *M.*
- 345. Nechlau**, Ritterg. P., T., A. u. St. Schüttlau 2 km; E. u. Ag. Guhrau 13,5 km.
Besitzer: Rud. Freiherr von **Schlichting**, Majoratsherr auf Gurken (Pöten).
Nutznießer: Max Frhr. von **Schlichting** auf Wilkau, Kr. Glogau.
Inspektor: J. Siebenhaar.
Fläche 481 ha: 209 ha Acker, 83 ha Wiesen, 166 ha Holz, 6 ha Wasser, 17 ha Hof zc. — Grdft.-R.-G. 4872 *M.*
- 346. Niebe**, Ritterg. mit **Schwarzvorwerk**. P. u. T. Niebe; E. u. Ag. Guhrau 7,5 km; A. u. St. Osten.
Besitzer: Friedrich Graf von **Carmer**, Majoratsherr, Kgl. Kammerherr und Rittmeister a. D., Mitgl. d. Reichstages.
Inspektor: Sudow in Groß-Osten.
Fläche 670 ha: 160 ha Acker, 60 ha Wiesen, 60 ha Weiden, 360 ha Holzungen, 20 ha Wasser, 10 ha Hofraum zc. — Grundft.-R.-G. 4566 *M.*
Brennerei u. Ziegelei. — Zuckerrübenbau.
- 347. Oberlutschn**, Ritterg. P. u. T. Herrnlauerstz 3,5 km; E. Nauden 12 km; A. u. St. Waldborwerk; Ag. Guhrau.
Bes.: Ludwig **Dürr**, Landesältester.
Inspektor: Walter.
Fläche 436 ha: 275 ha Acker, 50 ha Wiesen, 30 ha Weiden, 50 ha Holz, 21 ha Hof zc. — Grdft.-R.-G. 5775 *M.*
Stärkefabrik. — Englische Mastschafe.
- 348. Osten (Groß-)**, Ritterg. P. u. T. Niebe; E. u. Ag. Guhrau 7,5 km; A. u. St. Osten.
Besitzer: Friedrich Graf von **Carmer**, Majoratsherr, Kgl. Kammerherr und Rittmeister a. D., Mitgl. des Reichstages, auf Schloß Niebe.
Inspektor: Sudow.
Fläche 300 ha: 260 ha Acker, 1 ha Wiesen, 1 ha Weiden, 30 ha Holz, 8 ha Hof zc. — Grdft.-R.-G. 5118 *M.*

- 349. Porlewig**, Ritterg. m. Rustikalbesitz in **Geißen** (16 ha.) P., T., E. u. St. Saborwitz 1,5—2 km; A. Triebusch; Ag. Guhrau.
Besitzer: Adolf **Sauer**.
Fläche 117 ha: 90 ha Acker, 13 ha Wiesen, 10 ha Holz, 4 ha Wege, Gräben, Hofraum zc. — Grd st. R. G. 2016 M.
- 350. Rabenau**, Ritterg. P. u. T. Herrnlaueritz 1,5 km; E. u. Ag. Guhrau (Bz. Breslau) 11 km; A. u. St. Auzen.
Bes.: Mar **von Gerhardt**, Major a. D.
Fläche 226 ha: 131 ha Acker, 30 ha Wiesen, 32 ha Weiden, 25 ha Holz, 8 ha Hof zc. — Grd st. R. G. 2857 M.
- 351. Rändchen (Groß-)**, Ritterg. P. u. T. Klein=Rändchen; E. Saborwitz 6 km; A. u. St. Bronau; Ag. Herrnstadt.
Besitzer: Dr. Julius **Sachndel** und Robert **Sachndel** in Breslau.
Pächter: Otto **Schröder**.
Fläche 242 ha: 175 ha Acker, 28 ha Wiesen, 30 ha Holz, 9 ha Hofraum zc. Grundst. R. G. 3315 M. — Ziegelei.
- 352. Rändchen (Klein-)**, Ritterg. P. u. T. Kleinrändchen; E. Herrnstadt 10 km, außerdem Rawitzsch, Guhrau u. Bojanowo; A. Bronau; St. Groß=Saul; Ag. Herrnstadt.
Besitzer: Wilhelm **Trog**.
Fläche 281 ha: 212 ha Acker, 31 ha Wiesen, 4 ha Weiden, 22 ha Holz, 12 ha Hof zc. — Grd st. R. G. 4323 M.
Stärkefabrik m. Dampftrieb. — Holländer Rindviehzucht. — Stammzucht d. großen weißen Vollblutschweine.
- 353. Reichen**, Ritterg. P., T., E. u. Ag. Guhrau (Bz. Breslau) 7 km; A. u. St. Rahlau.
Besitzer: Alexander **von Meyer** zu **Knonow** (minorenn).
Bevollm.: verw. Frau Rittmeister von Meyer zu **Knonow**.
Administ.: Mar **Rahn** er, Gutsvorst.
Fläche 280 ha: 239 ha Acker, 32 ha Holzungen, 9 ha Hofraum zc. Grundst. R. G. 3672 M. — Mitalied der Genossenschaftsmolkerei, Brotbäckerei u. Akt. Zuckersabrik in Guhrau. — Rindvieh: Holländer-Didenburger.
- 354. Ronifen**, Ritterg. m. Borw. **Katsch** fau. P., T. u. E. Bojanowo 5 km; A. u. St. Ronifen; Ag. Guhrau.
Besitzer: **von Pestwitz'sches Fräulein** stift zu Tschirnau.
Kuratoren: Landrath a. D. von **Koeder** auf Ober-Elguth und Graf von **Carmer**, Kammerh. u. Landesältester auf Schloß Niebe.
Inspektor: **Säckel**.
Fläche 432 ha: 316 ha Acker, 21 ha Wiesen, 84 ha Holzungen, 11 ha Hofraum zc. — Grd st. R. G. 6771 M.
Molkerei. — Starter Rübenbau.
- 355. Rügen**, Majoratsgut, m. **Bartsch** u. **Heidevorwerk**. P. u. T. Niebe 4 km; E. u. Ag. Guhrau 6 km; A. u. St. Rügen.
Besitzer: Friedrich Graf **von Carmer**, Kgl. Kammerherr u. Rittmeister a. D. auf Gr. Osten u. Schloß Niebe.
Inspektor: **Lohmeyer**.
Fläche 1403 ha: 302 ha Acker, 161 ha Wiesen, 76 ha Weiden, 804 ha Holzungen, 2 ha Wasser, 58 ha Hofraum zc. — Grund st. R. G. 8592 M.
- 356. Saborwitz**, Ritterg. P., T. u. E. Saborwitz; A. u. St. Triebusch; Ag. Guhrau.
Bes.: Günther Graf **zind von Zinden** stein auf Reitwein Bz. Frankfurt, Oder).
Administrator: **Büttner**.
Fläche 419 ha: 282 ha Acker, 8,5 ha Wiesen, 100 ha Holzungen, 8 ha Weiden, 4 ha Hofraum, 16 ha Wege, Inland zc. — Grd st. R. G. 6030 M.
Dampfbrennerei u. Dampfziegelei mit bedeut. Drainröhrenfabrikation.
- 357. Salschütz**, Ritterg. P., T., E. u. Ag. Guhrau (Bz. Breslau) 5 km; A. u. St. Kloden.
Besitzer: Rudolf **Frhr. v. Schlichting**, Majoratsherr auf Gurschen (Posen).
Pächter: **Strube**, Frem. Lieutenant.
Fläche 165 ha: 105 ha Acker, 22 ha Wiesen, 17 ha Holz, 21 ha Hof zc. Grund st. R. G. 2700 M. — Didenburg-Wilstermarsch, Bullenverkauf.
- 358. Schabenu**, Ritterg. m. **Bartsch** vorwerk. P. u. T. Schabenu; E. u. Ag. Guhrau 15 km; A. u. St. Wendstadt.
Bes.: Obr. Mar, Kurt u. Georg **Hoßmann**.

- Bevollm.: Max Hoffmann.
 Fläche 330 ha: 174 ha Acker, 55 ha Wiesen, 60 ha Weiden, 21 ha Holzungen, 10 ha Wasser, 10 ha Hofraum zc. — Grundst.-N.-G. 3867 *M*
 Kreuzung: Wilstermarck mit schlesischem Rothvieh. Alte Elektoralstschafherde.
- 359. Schütz**, Ritterg. P., T., A. u. St. Schlaube 1 km; E. Kaltebortischen 2 km; Ag. Guhrau.
 Besitzer: Wilhelm Baum.
 Fläche 250 ha: 226 ha Acker, 10 ha Wiesen, 8 ha Holzungen, 6 ha Hofraum zc. — Grundst.-N.-G. 3707 *M*
 Dampfbrennerei. — Zuckerrübenbau. Englische Schafe. Milchverkauf.
- 360. Schlaube**, Ritterg. P., T., A. u. St. Schlaube; E. Kaltebortischen 5 km; Ag. Herrnstadt.
 Besitzer: Max Fischer, Landesältester in Dresden.
 Pächter: A. Otto.
 Fläche 836 ha: 575 ha Acker, 40 ha Wiesen, 5 ha Weiden, 190 ha Holzungen, 26 ha Hofraum zc.
 Grundst.-N.-G. 11 470 *M*. — Brennerei.
- 361. Schüttlau (Nieder-)**, Ritterg. m. Borw. Hockenan. P. u. T. Schüttlau; A. u. St. Nieder-Schüttlau; E. u. Ag. Guhrau 11,5 km.
 Besitzerin: Frau Generalin Henriette von Frankenberg-Ludwigsdorf.
 Inspektor: Grün.
 Fläche 625 ha. — Grundst.-N.-G. 8383 *M*
- 362. Schüttlau (Ober-)**, Ritterg. m. Borw. Heidehäuser. P., T., A. u. St. Schüttlau; E. u. Ag. Guhrau 8 km.
 Besitzer: Hans Ritsche, Brem.-Lieut.
 Fläche 458,5 ha: 300,5 ha Acker, 50 ha Wiesen, 33 ha Weiden, 49 ha Holz, 26 ha Hof zc. — Grundst.-N.-G. 6141 *M*
- 363. Seitsch**, Ritterg. P., T., A. u. St. Seitsch (Schles.); E. Frauastadt u. Guhrau je 11,5 km; Ag. Guhrau.
 Besitzerin: Ihre Kgl. Hoheit Marie Fürstin zu Wied, Prinzessin der Niederlande, zu Neuwied (Rhein).
 Bevollm.: Kammerrath Pfaffe in Seitsch.
 Fläche 2266 ha: 485 ha Acker, 893 ha Wiesen, 38 ha Weiden, 788 ha Holzungen, 62 ha Hofraum zc.
 Grundst.-N.-G. 20 718 *M*. — Ziegelei.
- 364. Sophienthal**, Ritterg. m. Borw. Tscheschenheide. P. u. T. Gimmel (Kr. Wohlau) 2,5 km; E. u. Ag. Herrnstadt 10 km; A. Lübschen; St. Sophienthal.
 Besitzer: Herm. Tschache in Winzig. Inspektor: Paul Vaer.
 Fläche 604,46 ha: 251,66 ha Acker, 31,41 ha Wiesen, 286,22 ha Holzungen, 4,96 ha Wasser, 30,23 ha Wege, Hofraum zc. — Grundst.-N.-G. 2560 *M*
 Dampfbrennerei. Ziegelei. Rindviehmast.
- 365. Stroppen**, Rittergut. P. u. T. Kraschen 3 km; E. Lissa (Bosen), Guhrau u. Frauastadt je 11 km; A. u. St. Stroppen; Ag. Guhrau.
 Besitzer: Waldemar Frhr. von Loën, Rittmeister a. D.
 Inspektor: Schnizer.
 Fläche 232 ha: 119 ha Acker, 98 ha Wiesen, 2 ha Holzungen, 3 ha Hofraum zc. — Grundst.-N.-G. 3303 *M*
 Zucht und Ankauf von Jungvieh.
- 366. Tarpen**, Ritterg. P., T., E. u. Ag. Guhrau (Bz. Breslau) 10 km; A. u. St. Seitsch.
 Besitzerin: Ihre Kgl. Hoheit Marie Fürstin zu Wied, Prinzessin der Niederlande, zu Neuwied.
 Bevollm.: Pfaffe; Kammerrath in Seitsch.
 Pächter: Krause.
 Fläche 278 ha: 260 ha Acker, 11 ha Wiesen, 7 ha Hofraum zc.
 Grundst.-N.-G. 5685 *M*
- 367. Triebusch**, Ritterg. mit Borw. Klein-Saul. P., T. u. E. Bojanowo 3 km; A. u. St. Triebusch; Ag. Guhrau.
 Besitzer: Günther Graf Fink von Finkenstein, Fideikommissherr auf Reitwein, Kr. Lebus.
 Bevollm.: Administrator Büttner in Saborwitz.
 Fläche 1220 ha: 847 ha Acker, 124 ha Wiesen, 172 ha Holzungen, 19 ha Weiden, 7 ha Hofraum, 51 ha Wasser, Unland zc. — Grundst.-N.-G. 20 223 *M*
- ⊙ **368. Tscheschowitz**, Ritterg. m. Ruffstalbesitz. P., T., E. u. Ag. Herrnstadt 6,7 km; A. u. St. Gurlau.
 Besitzer: Max Mayer, Lieut.

Fläche 197 ha: 153 ha Acker, 14 ha Wiesen, 25 ha Holzungen, 5 ha Hofraum zc. — Grdst.-R.-G. 2556 *M.*

369. Tschirnau (Ober-), Ritterg. mit **Sulkau, Neusorge, Neuborwerk u. Nieder-Elguth.** P., T., A. u. St. Tschirnau 1 km; E. Reifen 7 km; Ag. Guhrau.

Bes.: von **Lechwitz'sches Fräuleinstift.**
Kuratoren: Landrath a. D. v. Roeder auf Ober-Elguth u. Kammerherr Graf von Carmer auf Schloß Niebe.

Verwalter: Inspektor Jänisch.

Rentmeister: Jordan.

Fläche 1340 ha: 863 ha Acker, 143 ha Wiesen, 10 ha Weiden, 248 ha Holzungen, 18 ha Wasser, 68 ha Hofraum zc. — Grdst.-R.-G. 17 433 *M.*
Brennerei und Dampfmuhle.

370. Tschirnau (Nieder-), Ritterg. (z. Majorat **Quaritz**, Kr. Glogau, gehörig). P., T., A. u. St. Tschirnau 0,5 km; E. Reifen 7 km; Ag. Guhrau.

Bes.: Eugen Frhr. von **Tschammer-Quaritz**, Majoratsherr auf Quaritz.

Pächter: Arthur Frhr. von Tschammer-Quaritz in Quaritz.

Inspektor: Schönwälder.

Fläche 525 ha: 300 ha Acker, 125 ha Wiesen, 74 ha Holzungen, 13 ha Weiden, 2 ha Wasser, 11 ha Hofraum. — Grundst.-R.-G. 6825 *M.*
Stärkefabrik mit Dampftrieb.

371. Tschisten, Ritterg. P., T., E. u. Ag. Herrstadt 5 km; A. u. St. Gurfau. Besizer: Heinrich Graf **Find von Findenstein.**

Fläche 395 ha: 200 ha Acker, 119 ha Wiesen, 9 ha Weiden, 49 ha Holz, 27 ha Hofzc. — Grdst.-R.-G. 6456 *M.*

372. Tschwirtschen, Ritterg. P. u. T. Schabenau 3 km; E. Glogau 7 km; A. u. St. Zeipern; Ag. Guhrau.

Besizer: Alfred **Giffa-Böhow** auf Schwusen, Kr. Glogau.

Bevollm.: Direktor Gebauer in Hengersdorf, Kr. Fraustadt.

Inspektor: v. Hafften in Schwusen.

Fläche 325 ha: 173 ha Acker, 38 ha Wiesen, 42 ha Weiden, 77 ha Holzungen, 8 ha Wasser, 17 ha Hofraum zc. — Grundst.-R.-G. 5229 *M.*

373. Waldborwerk, Ritterg. P. u. T. Herrnlaueritz 2 km; E. Guhrau 12—13 u. Raubten 15 km; A. u. St. Waldborwerk; Ag. Guhrau. Besizer: Ludwig **Dürr**, Landesältester auf Oberbeltzsch.

Inspektor: Becker.

Fläche 363 ha: 292 ha Acker, 3 ha Wiesen, 4 ha Hutung, 50 ha Holz, 14 ha Hof zc. — Grdst.-R.-G. 3081 *M.*
Englische Mastschafe.

374. Wehrje, Kgl. Domäne mit den Vorwerken **Baden** und **Duchen.** P., T., E. u. Ag. Herrstadt 7,6 km; A. u. St. Wehrje.

Besizer: Kgl. **Domänen-Kass.**

Pächter: Kgl. Remonte-Depot-Administration.

Bevollm.: Kosmack, Oberamtmann.

Fläche 827 ha: 720 ha Acker, 70 ha Wiesen, 15 ha Weiden, 3 ha Holz, 14 ha Hofzc. — Grdst.-R.-G. 14 207 *M.*

375. Wendstadt, Ritterg. P., T. u. St. Schabenau 1 km; E. Guhrau 18 km und Glogau 22 km; A. Wendstadt; Ag. Guhrau.

Besizer: Dr. Zul. **Schmidt**, Lieut. a. D. auf Globitzsch.

Fläche 256 ha: 152 ha Acker, 75 ha Wiesen, 9 ha Weiden, 13 ha Holzungen, 7 ha Hofraum zc.

Grdst.-R.-G. 3426 *M.* — Heu- u. Stroh-
presse m. Dampftrieb. — Bayr. u. Simmenthaler Stiere. Handels-Zugochsen.

376. Wiersewitz (Groß-), Rittergut mit den Vorwerken **Waldborwerk** und **Balkanshof.** P., T. u. Ag. Herrstadt 9,5 km; E. Herrstadt 10 km; A. u. St. Wiersewitz.

Besizer: Sophie Frettn **von Diebitzsch** u. Miterben.

Inspektor: Blasius.

Fläche 600 ha: 281 ha Acker, 81 ha Wiesen, 25 ha Weiden, 172 ha Holzungen, 2 ha Wasser, 39 ha Hofraum zc. — Grundst.-R.-G. 7077 *M.*
Schleßisches Rothvieh. Regrettischafe.

377. Wiersewitz (Klein-), Ritterg. m. Vorw. **Heidendorf.** P., T., E. u. Ag. Herrstadt 7 km; A. u. St. Wiersewitz.

Besizer: Adolf **Caesmann**, Lieut. d. R.

- Fläche 655 ha: 298 ha Acker, 65 ha Wiesen, 18 ha Weiden, 255 ha Holzungen, 2 ha Wasser, 17 ha Hofraum zc. — Grundst.-R.-G. 4771 *M.*
Ostfriesisches Rindvieh.
- 378. Wifoline**, Ritterg. P., T., E. u. Ag. Herrnsstadt 4 km; A. u. St. Woidnig.
Besitzerin: Verw. Frau Hauptmann Elise **Frank**.
Inspektor: Seidel.
Fläche 492 ha: 240 ha Acker, 24 ha Wiesen, 10 ha Weiden, 208 ha Holz, 10 ha Hofzc. — Grundst.-R.-G. 5222 *M.*
Dampföfeneret.
- 379. Woidnig**, Kgl. Oberförsterei. P., T. u. Ag. Herrnsstadt 11,4 km; E. Ramitsch 6,8 km; A. u. St. Woidnig.
Besitzer: Kgl. Forstfiskus.
Oberförster: von Freier.
- Fläche 4210 ha, darunter 3716,6 ha Holzungen. — Grundst.-R.-G. 25 524 *M.*
- 380. Zapflau** (Ober- u. Nieder-), Ritterg. P., T., A. u. St. Schüttlau 3 km; E. u. Ag. Guhrau 13 km.
Besitzer: Bertram von **Lesow**.
Fläche 312 ha: 193 ha Acker, 14 ha Wiesen, 36 ha Weiden, 53 ha Holzungen, 6 ha Wasser, 10 ha Hofraum zc. — Grundst.-R.-G. 2826 *M.*
- 381. Zeipern**, Ritterg. mit **Wartschvorwerk**. P. u. T. Schabenu 3 km; E. Frauhsstadt 15 km; A. u. St. Wendstadt; Ag. Guhrau.
Besitzerin: **Glogau-Saganer Fürstenthums-Landschaft**.
Inspektor: Gegendorf.
Fläche 358 ha: 120 ha Acker, 149 ha Wiesen, 47 ha Weiden, 22 ha Holzungen, 14 ha Hofraum zc.
Grundst.-R.-G. 6233 *M.* — Käferei.

II. Güter innerhalb der Land- und Stadtgemeinden.

- 382. Zästersheim**, Schloßgut. P. u. T. Zästersheim; E. u. Ag. Guhrau 4 km; A. u. St. Couradswaldau.
Besitzer: Max **Ehrlich**.
Fläche 141,6 ha: 117 ha Acker, 6,5 ha Wiesen, 12,6 ha Holzungen, 3 ha Weiden, 2,5 ha Hofraum zc.
Grundst.-R.-G. 2950 *M.*
- 383. Biersewitz** (Neu-), Gut. P., T., E. u. Ag. Herrnsstadt 7 km; A. u. St. Biersewitz.
Besitzer: C. W. **Mehnert**.
Fläche 208 ha: 146 ha Acker, 30 ha Wiesen, 20 ha Holz, 10 ha Weiden, 2 ha Hof. — Grundst.-R.-G. 1242 *M.*
Schweine- u. Rindviehzucht m. Mast. — Feldmäß. Anbau von Gartengewächsen.

6. Kreis Habelschwerdt.

Größe: 790,88 Quadrat-Kilometer. — Einwohner: 59 749. — Landgemeinden: 93. — Gutsbezirke: 29. — Amtsbezirke: 21. — Städte: Habelschwerdt mit 5586 Einw., Landeck mit 3259 Einw., Mittelwalde mit 2808 Einw. — Viehstand: 3361 Pferde, 32716 Stück Rindvieh (darunter 19547 Kühe), 4750 Schafe, 6485 Schweine, 3951 Ziegen, 2060 Bienenstöcke. — Lage: in dem südlichsten Theile des Regierungsbezirks Breslau und der Grafschaft Glatz, im Osten an Oesterr.-Schlesien, im Südosten an Mähren, im Süden und Westen an Böhmen grenzend, umzogen von hohen Gebirgen. Bemerkenswerthe Höhen sind der Große Schneeberg (1412 m), der Kleine Schneeberg (1276 m), die Schwarze Koppe (1212 m), der Heidelberg (979 m), der Dreitanenberg (735 m). — Bodenbeschaffenheit: höchst verschiedenartig in Folge der gebirgigen Lage. Der durchschnittliche Grundsteuer-Reinertrag beträgt pro ha Acker:

11,³⁶ *M.*, Wieje: 16,⁴⁵ *M.*, Wald: 4,³¹ *M.* Von der Gesamtfläche sind: 377,³³ qkm Acker, 71,⁸² qkm Wiejen, 292,²⁸ qkm Wald. — Gewässer (zum größten Theile in dem Gebirge entspringend): die Glazer Reisse, die Wölfel, die Glazer Viele, die Mohrau, der Klessenbach und die Erlich, welche letztere die Grenze mit Böhmen bildet. — Eisenbahn: Breslau—Mittelwalde mit den Bahnhöfen: Habelschwerdt, Haltestelle Grafenort, Langenau, Ebersdorf und Mittelwalde.

Fabriken landw. Maschinen in Kunzendorf und Altwaltersdorf; Kalkbrennereien in Altwaltersdorf, bei Melling und in Seitenberg; Mehlmühlen in Altwaltersdorf, Ebersdorf, Grafenort, Habelschwerdt, Kießlingswalde, Kunzendorf, Landeck, Ober-Langenau, Oibersdorf, Kaisersdorf, Seitenberg, Urnizthal, Alt-Weistritz und Wölfelsdorf; Leinenwebereien in Mittelwalde, Lauterbach, Schönfeld und Thannndorf; Brauereien in Ebersdorf, Habelschwerdt, Landeck, Mittelwalde, Seitenberg und Wölfelsdorf.

Kreisstadt Habelschwerdt.

Landgericht: Glaz. Amtsgerichte: Habelschwerdt, Landeck und Mittelwalde.

Landrath: Graf **Fink von Finkenstein.**

Kreissekretär: **Jüngling.**

Kreisausschusssekretär: **Rösner.**

Kreisasse: Rentmeister **Steinchen.**

Kreisphysikus: Dr. **Ludwig.**

Kreisthierarzt: Dr. **Söhngen** in Mittel-

walde; zugleich Grenzthierarzt für die Kreise Habelschwerdt, Glaz u. Neurode.

Katasterkontroleur: **Glawacki.**

Kommiss. Kreis Schulinspektor: **Bogt.**

Kreisbauinspektor: **Krutte** in Glaz.

I. Selbständige Gutsbezirke.

384. Erbzinswald, Waldgut mit den Forsthäusern I) **Brand** und II) **Friedrichsgrund.** P. u. T. Langenbrück (Bz. Breslau) von I 5 u. von II 2 km; E. u. Ag. Habelschwerdt von I 14 u. von II 19 km; A. Alt-Weistritz; St. für I Neuweistritz, für II Langenbrück.

Bes.: **Stadtgemeinde Habelschwerdt.**

Verwalter: Kliche, Oberförster in Habelschwerdt.

Fläche 1480,⁸ ha: 1,⁹ ha Acker, 0,² ha Wiejen, 1480,⁸ ha Holzungen, 0,² ha Hofraum zc. — Grdst.-N.-G. 6538 *M.*

385. Heinzendorf, Ritterg. P., T., A. u. St. Kunzendorf (Kr. Habelschwerdt) 4 km; E. Kengersdorf 12 km; Ag. Landeck.

Besitzerin: **Theresa Gräfin von Harbival und Chamaré** auf Stolz, Kr. Frankenstein.

Oberinspektor: **Giesmann** in Neuhaus bei Patschkau.

Gutsverwalter: **Fischer.**

Fläche 742 ha: 174 ha Acker, 49 ha Wiejen, 2 ha Weiden, 498 ha Holzungen, 19 ha Hofraum zc.

Grundst.-N.-G. 9452 *M.* — Ziegelei.

386. Kaiserswalde, selbst. Gutsbez. P., T., A. u. St. Langenbrück (Bz. Breslau) 4 km; E. Rüders-Reiners ca. 18 km; Ag. Habelschwerdt.

Besitzer: **Karl Pangrat'sche Erben.**

Bevollm.: Amtsvorsteher **A. Jäger.** Inspektor: **Herrn. Stephanl.**

Fläche 234 ha: 71 ha Acker, 147 ha Holz, 16 ha Wiejen. — Grdst.-N.-G. 990 *M.* Glashütte (geschliffenes Hohlglas).

387. Rieslingswalde, Ritterg. m. Niederhof u. Borw. P., T., A. u. St. Rieslingswalde (Kr. Habelschwerdt); E. u. Ag. Habelschwerdt 7,5 km.

Besitzer: Anton Reichsgraf von **Mag-nis**, Rgl. Kammerherr, Schlosshauptmann von Breslau auf Illersdorf, Kr. Glaß.

Generalbevollm.: Schmidt, Güterdirektor zu Illersdorf, Kr. Glaß.

Pächter: Eduard Früchel.

Fläche 1110 ha: 262 ha Acker, 50 ha Wiesen, 798 ha Holzungen.

Grundst.-N.-G. 8617 M.

Schlef. Rindvieh mit Holländerkreuzung. Butterfabrikation zum Versandt.

388. Konradswalde, Ritterg. P. u. T. Neuwaltersdorf (Kr. Habelschwerdt) 5 km; E. Habelschwerdt 15 km; A. Rieslingswalde; St. Konradswalde; Ag. Landed.

Besitzer: Anton Graf von **Harbuwal und Chamare** auf Stolz, Kr. Frankenstein.

Pächterin: Berw. Frau Anna Speer, geb. Härtel.

Fläche 135,5 ha: 100 ha Acker, 10 ha Wiesen, 23,3 ha Holzungen, 2 ha Weiden, 0,2 ha Hofraum zc.

Grdst.-N.-G. 1341 M. — Grasamenbau.

389. Kunzendorf, Ritterg. P., T., A. u. St. Kunzendorf (Kr. Habelschwerdt); E. Nengersdorf 13 km; Ag. Landed.

Besitzerin: Theresia Gräfin von **Harbuwal und Chamare** auf Stolz, Kr. Frankenstein.

Oberinspektor: Giesmann in Neuhaus bei Patschtau.

Inspektor: Eduard Mersert.

Fläche 1113,24 ha: 469,44 ha Acker, 89,72 ha Wiesen, 20,27 ha Weiden, 525,73 ha Holz, 0,86 ha Wasser, 7,23 ha Hofraum zc. — Grdst.-N.-G. 13845 M.

Brauerei, Mahl- u. Brettmühle, Dampfmolkerei, Kalksteinbrüche, Kalköfen, Kugelmühle (Steinmühle). — Holländer und Simenthaler m. schlef. Rindvieh gekreuzt. Elef.-Merin. m. Merino précoces gekreuzt. Schweinezucht.

390. Landed, Stadtforst. P., T., A. St. u. Ag. Landed (Schlef.) 2 km; E. Glaß 28 u. Nengersdorf 22 km.

Besitzerin: **Stadtgemeinde Landed**. Forstinsp.: Schumann in Landed. Fläche 873 ha: 10 ha Acker, 5,5 ha Wiesen, 854 ha Holzungen, 3,5 ha Hofraum, Weiden, Wege zc. Grundst.-N.-G. 4480 M.

391. Lomnitz (Ober-Alt), Ritterg. P., T. u. St. Alt-Lomnitz; E. Grafenort 3,5 u. Heide 4,5 km; A. Grafenort; Ag. Habelschwerdt.

Besitzer: Franz **Gottwald**.

Fläche 78 ha: 52 ha Acker, 6 ha Wiesen, 19 ha Holz, 1 ha Hofraum zc.

Grundst.-N.-G. 903 M. — Steinbruch.

392. Nesselgrund, Rgl. Oberförsterei (zum Theil im Kr. Glaß gelegen). P. u. T. Alt-Heide 5 km; E. Alt-Heide 4 km; A. Nesselgrund; St. Pohlendorf; Ag. Glaß, Habelschwerdt, Reinerz.

Besitzer: Rgl. **Forstfiskus**.

Rgl. Oberförster: Halter.

Fl. 4785 ha, davon 4691 ha Holzungen.

Grundst.-N.-G. 20 654,46 M.

393. Nengersdorf (Kaiersdorf), Rittergut. P., T. u. Ag. Landed (Schlef.) 4 km; E. Nengersdorf 18 km; A. u. St. Nengersdorf.

Ist vollständig in Rentengüter zerlegt worden.

394. Schönau bei Landed, Ritterg. m. ein. Borw. u. Zubehör. P., T. u. Ag. Landed (Schlef.) 5 km; E. Nengersdorf 23 km; A. u. St. Kaiersdorf.

Besitzer: Se. Königl. Hoheit Prinz **Albrecht von Preußen**, Regent des Herzogthums Braunschweig.

Bevollmächtigter: Graf, Generaldirektor in Gamenz.

Inspektor: Wabner.

Fläche 526 ha: 60 ha Acker, 16 ha Wiesen, 446 ha Holzungen, 3,60 ha Weiden, 0,40 ha Hofraum.

Grundst.-N.-G. 3139 M. — Sägemühle.

395. Waltersdorf (Nieder-Alt), Ritterg. P., T., A. u. St. Alt-Waltersdorf; E. Grafenort u. Habelschwerdt je 4 km; Ag. Habelschwerdt.

Besitzer: **Adam**.

Fläche 86 ha: 63 ha Acker, 8 ha Wiesen, 8 ha Holz, 1 ha Weiden, 6 ha Unland, Hofraum zc. — Grdst.-N.-G. 1600 *M.* Milchverkauf zur Stadt. Engl. Schweinezucht (Yorkshire).

396. Waltersdorf (Ober-Alt-), Rittergut. P., T., A. u. St. Altwaltersdorf; E. Grafenort u. Habelschwerdt je 4 km; Ag. Habelschwerdt.

Bes.: Philipp Tiling, Rittmstr. a. D. Inspektor: Scholz.

Fläche 257 ha: 176 ha Acker, 18 ha Wiesen, 57 ha Holzungen, 6 ha Park, Hofraum zc. — Grdst.-N.-G. 4170 *M.*

397. Waltersdorf (Neu-), Ritterg. P., T. u. A. Neu-Waltersdorf (Kr. Habelschwerdt); E. u. Ag. Habelschwerdt 8 km; St. Kießlingswalde.

Besitzer: Bernhard von Ludwig, Lieutenant in Breslau.

Bevollm.: Landesältester Karl Müller in Nieder-Altwaltersdorf, Kr. Glaz.

Pächter: König.

Fläche 251,5 ha: 183 ha Acker, 33 ha Wiesen (Kiesel-), 31 ha Weiden, 4,5 ha

Hofraum: zc. u. 23 ha Holzungen, (nicht verpachtet.) — Grdst.-N.-G. 1974 *M.* Brauerei, Molkerei, Dolomitsbrüche. — Rindvieh: Original-Holländerherde. Schweine: Reinblütige Berkshirezucht.

398. Weißbrod, Ritterg. P., T., E., A., St. u. Ag. Habelschwerdt 1 km.

Besitzer: Anton Reichsgraf von Mag-nis, Kgl. Preuß. Kammerherr u. Schloßhauptmann von Breslau auf Allersdorf, Kr. Glaz.

Generalbevollm.: Güter-Direktor Schmidt zu Allersdorf, Kr. Glaz.

Pächter: Gust. Becker in Allersdorf.

Fläche 84 ha: 71 ha Acker, 13 ha Wiesen. — Grundst.-N.-G. 2005 *M.* Holländer Kreuzung. — Eigene Molkerei.

399. Wustung, Waldgut m. Forsth. Wustung. P., T., St. u. Ag.

Habelschwerdt 3 km; E. Habelschwerdt 4,5 km; A. Alt-Weißtrib.

Bes.: Stadtgemeinde Habelschwerdt.

Verwalter: Kliche, Oberförster in Habelschwerdt.

Fläche 296,8 ha: 9,4 ha Acker, 7,5 ha Wiesen, 279,5 ha Holzungen, 6,2 ha Hofraum: zc. — Grdst.-N.-G. 1911,5 *M.*

Majorats herrschaft Grafenort,

bestehend aus den Gütern Nr. 400—406.

Besitzer: Sigmund Reichsgraf zu Herberstein auf Schloß Herberstein (Stetermark.) Bevollmächtigter: Dr. jur. Hermann Pfaff in Wien.

400. Brandbusch, Forstgutbez. P., T., A. u. St. Rosenthal (Kr. Habelschwerdt); E. Oberdorf 4 km; Ag. Mittelwalde.

Oberförster: Siegert in Grafenort.

Fläche 49 ha: 7,5 ha Acker, 2,5 ha Wiesen, 45 ha Holzungen zc.

Grundst.-N.-G. 472 *M.*

401. Grafenort, Ritterg. m. d. Vornv. Schloßhof, Niederhof, Moschenhof, Wasserhof, Ratscheihof u. Neuhof. P., T., E. u. St. Grafenort;

A. Alt-Lomnitz; Ag. Habelschwerdt.

Pächter: Zul. Priesemuth, Direktor in Breslau.

Inspektor: Kurt Priesemuth.

Fläche 1046,5 ha: 612,25 ha Acker, 131 ha Wiesen, 246 ha Holzungen, 26,75 ha Weiden u. Dedland, 8,5 ha

Gärten, 11 ha Wasser, 11 ha Hofraum zc. — Grdst.-N.-G. 19 933 *M.* Dampfbrennerei. Molkerei. Brettschneide.

402. Herrnsdorf, Ritterg. m. Vornv. P. u. T. Allersdorf (Wz. Breslau)

2 km; E. Grafenort 4 km; A. u. St. Altwaltersdorf; Ag. Habelschwerdt.

Acker u. Wiese in Parzellen verpachtet.

Hauptpächter: Anton Irner.

Fläche 92 ha: 34,5 ha Acker, 1 ha Wiesen, 56,5 ha Holz. — Grdst.-N.-G. 625,5 *M.*

403. Hohndorf, Ritterg. m. Vornv. P. u. T. Langenau (Wz. Breslau)

5 km; E. u. Ag. Habelschwerdt 7,5 km; A. Nieder-Langenau; St.

Lichtenwalde.

Pächter: Richard Methner in Nieder-Langenau.

Fläche 278 ha: 73,25 ha Acker, 18,75 ha Wiesen, 184,50 ha Holz, 1,25 ha Weiden, 0,25 ha Hof. — Grdft.-R.-G. 2341 *M.*

404. Langenau (Nieder-), Ritterg. mit Vorwerk. P. u. T. Langenau (Bz. Breslau); E. Bad Langenau 3 km; A. u. St. Nieder-Langenau; Ag. Habelschwerdt.

Pächter: Richard Methner.

Fläche 294 ha: 79,8 ha Acker, 23,8 ha Wiesen, 187 ha Holz, 3,4 ha Weiden, 0,2 ha Hof. — Grdft.-R.-G. 3672 *M.*

405. Lomnitz (Alt-), Mittelhof, Vorw. P., T., A. u. St. Altlomnitz; E. Grafenort 4 km; Ag. Habelschwerdt.

Pächter: Julius Priesemuth, Direktor in Breslau.

Inspektor: Rud. Priesemuth, Lt.d.R. Fläche 150 ha: 76 ha Acker, 15 ha Wiesen, 58 ha Holzungen, 1 ha Hofraum. — Grundst.-R.-G. 2271 *M.*

406. Lomnitz (Alt-), Niedergut, vorm. Lehn- u. Freirichtergut m. Vorw. P., T., A. u. St. Altlomnitz; E. Grafenort 3 km; Ag. Habelschwerdt.

Pächter: Julius Priesemuth, Direktor in Breslau.

Inspektor: Rud. Priesemuth, Lt.d.R. Fläche 141 ha: 94 ha Acker, 25 ha Wiesen, 21 ha Holzungen, 1 ha Hofraum. — Grundst.-R.-G. 2175 *M.*

Majorats Herrschaft Mittelwalde,

bestehend aus den Gütern Nr. 407—409.

Besitzer: Robert Reichsgraf von Althann, K. K. Kammerherr auf Zwentendorf, Nieder-Oesterreich.

Bevollmächtigter: Georg Steimann in Mittelwalde.

407. Mittelwalde, selbst. Gutsbez. (Mittelwalde Schloß u. Forst, Dreihöfe, Gläsendorf Gut, Beuthenwald, Schreibendorf-Kleinholz, Herzogswalde und Schönau b. Mittelwalde). P., T., E., A., St. u. Ag. Mittelwalde (Schles.).

Fläche 1685 ha: 453 ha Acker, 144 ha Wiesen, 1013 ha Holzungen, 75 ha Hofraum zc. — Grdft.-R.-G. 12334 *M.* Kalköfen, Ziegelei, Leinenappretur.

408. Schönfeld, selbst. Gutsbezirk. (Schönfeld, Gläsendorf-Forst, Thannendorf-Forst, Neundorf-Forst und Neundorf-Gut). P., T., A.

u. St. Schönfeld (Bz. Breslau); E. Ebersdorf 6 km; Ag. Habelschwerdt.

Pächter: Clemens Sappelt.

Fläche 2049 ha: 216 ha Acker, 83 ha Wiesen, 1731 ha Holz, 19 ha Hof zc. Grdft.-R.-G. 13043 *M.* — Brettsägen.

409. Wölfelsdorf, selbst. Gutsbezirk. (Wölfelsdorf-Gut [Ober-, Mittel- u. Niederhof], Urnig-Gut u. Urnig-Forst). P., T., A. u. St. Wölfelsdorf; E. u. Ag. Habelschwerdt.

Pächter: J. Voese.

Fläche 1140 ha: 527 ha Acker, 133 ha Wiesen, 462 ha Holzungen, 18 ha Hofraum zc. Grundst.-R.-G. 14714 *M.* — Brauerei.

Herrschaft Schnallenstein,

bestehend aus den Gütern Nr. 410—412.

Rassau-Dranien-Niederländisches Familien-Fideikommiß.

Besitzer: Se. Kgl. Hoheit Prinz Albrecht von Preußen, Regent des Herzogthums Braunschweig, Generalfeldmarschall.

Bevollmächtigter: Generaldirektor Erh in Camenz.

Administrator: Königl. Prinzl. Oberförster Homburg in Rosenthal.

410. Lichtenwalde, Forstbezirk. P., T. u. St. Langenbrück 7,6 km; E. Langenau 9,5 km; A. Stuhlseiffen; Ag. Habelschwerdt.

Fläche 1011,87 ha: 8,86 ha Acker, 3,99 ha Wiesen, 999,58 ha Holzungen, 0,10 ha Hofraum. Grundst.-R.-G. 5210,50 *M.*

- 411. Rosenthal**, Forstbezirk. P., T., A. u. St. Rosenthal (Kr. Habelschwerdt); E. Ebersdorf 3,9 km; Ag. Mittelwalde.
Fläche 519,32 ha: 51,97 ha Acker, 7,64 ha Wiesen, 457 ha Holz, 1,69 ha Weiden, 1,02 ha Hof. — Grdst.-N.-E. 2155 *M*.
Brauerei und Gasthof.
- 412. Wölfelsgrund**, Forstbezirk. P. u. T. Wölfelsgrund; E. Ebersdorf 9 km; A. Schneeberg; St. Wölfelsdorf; Ag. Habelschwerdt.
Fläche 2329,80 ha: 6,48 ha Acker, 4,39 ha Hofraum zc. — Grdst.-N.-E. 2303,61 ha Holzungen, 3,78 ha Weiden, 1,56 ha Hofraum zc. — Grdst.-N.-E. 7014,5 *M*. — 3 Gasthöfe.

Herrschaft Seitenberg,

bestehend aus den Gütern Nr. 413—415.

Besitzer: Se. Königl. Hoheit Prinz **Albrecht von Preußen**, Regent des Herzogthums Braunschweig, Generalfeldmarschall.

Bevollmächtigter: Generaldirektor **Erh** in Camenz.

- 413. Mohrau (Alt-)**, Vorwerk. P., T. u. St. Wilhelmsthal (Kr. Habelschwerdt) 2 km; E. Rengersdorf 34 km; A. Seitenberg; Ag. Landeck.
Pächter: August Kapf.
Fläche 35 ha: 26 ha Acker, 8,50 ha Wiesen, 0,5 ha Weiden u. Hofraum zc. Grdst.-N.-E. bei Seitenberg enthalten.
- 414. Seitenberg**, Ritterg. m. Vorw. **Schreckendorf**. P., T., A. u. St. Seitenberg (Bz. Breslau); E. Rengersdorf 30 km; Ag. Landeck.
Inspektor: Kgl. Prinzl. Oekonomieverwalter **Karl Nowak**.
- Fläche 280 ha: 143 ha Acker, 66 ha Wiesen, 50 ha Holzungen, 21 ha Hofraum zc. — Grdst.-N.-E. 3229 *M*.
Marmorbruch, Fischzuchtanstalt, Brauerei und Gasthof (beide verpachtet).
- 415. Seitenberg**, Forstbez. P., T. u. A. Seitenberg (Bz. Breslau); E. Rengersdorf 30 km; St. Rengersdorf; Ag. Landeck.
Administrator: Königl. Prinzl. Oberförster **Georg Bachmann**.
Fläche 7887 ha: 54 ha Acker, 15 ha Wiesen, 7546 ha Holzungen, 58 ha Weiden, 214 ha Umland, Wege, Hofraum zc. — Grundst.-N.-E. 15579 *M*.

II. Güter innerhalb der Land- und Stadtgemeinden.

- 416. Langenau (Ober-)**, Freigut Nr. 50. P. u. T. Bad Langenau (Bz. Breslau) 1,5 km; E. Bad Langenau 500 Schritt (besonderer Fußweg); A. Rosenthal; St. Oberlangenau; Ag. Habelschwerdt.
Besitzer: **Robert Reister**.
Fläche 79 ha: 67 ha Acker, 6 ha Wiesen, 5 ha Holzungen, 1 ha Hofraum zc. — Grdst.-N.-E. 1500 *M*.

7. Kreis Militzsch-Trachenberg.

Größe: 932,18 Quadrat-Kilometer. — Einwohner: 51 255. — Landgemeinden: 136. — Gutsbezirke: 107. — Amtsbezirke: 24. — Städte: Militzsch mit 3822 Einw., Prausnitz mit 1903 Einw., Sulau mit 527 Einw., Trachenberg mit 3374 Einw. — Viehstand: 6224 Pferde, 29 901 Stück Rindvieh (davon 14 015 Kühe), 20 412 Schafe, 12 498 Schweine, 3842 Ziegen, 2194 Bienenstöcke. — Lage: im nördlichen Theile des Regierungsbezirks Breslau, grenzend an die Provinz Posen. — Bodenbeschaffenheit: leicht, aber ertragsfähig. Zahlreiche Teiche, in denen be-

deutende Fiſchzucht getrieben wird, finden ſich im ganzen Kreiſe vor. Der durchſchnittliche Grundſteuer-Reinertrag beträgt pro Hektar Acker: 11,⁹⁶ M, Wiefen: 15,²⁷ M, Wald: 4,⁷⁰ M. Von der Geſamtmfläche ſind: 453,⁹⁶ qkm Acker, 248,⁰⁰ qkm Wald, 103,²⁵ qkm Wiefen. — Gewäſſer: der Hauptfluß iſt die Bartſch, welche den Kreis in ſeiner ganzen Länge durchfließt, ferner die Brande, die Horle, das Polniſche Waſſer. — Eiſenbahnen durchſchneiden den Kreis im weſtlichen und öſtlichen Theile, und zwar: die Bahn Breſlau—Poſen mit dem Bahnhofe Trachenberg; die Dels—Gneſener Bahn mit den Bahnhofen Kraſchnitz, Wirſchlowitz (Halteſtelle), Militſch und Freyhan; die Sekundärbahn Trachenberg—Herrnſtadt mit den Stationen: Trachenberg, Klein-Vargen und den Halteſtellen Wanglewe und Rogoſawe; in der Ausführung begriffen die Kleinbahn Trachenberg—Sulmierſchütz.

Zuckerfabriken (2 Akt.=Geſ.) in Trachenberg; Dampfmolkereien in Militſch (2) und Trachenberg (Akt.=Geſ.); Dampſſchneidemühlen in Karlsſtadt, Militſch und Trachenberg; Dampfmahlmühle in Bogiſlawitz; Mehlmühlen in Althammer-Goſchütz, Eiſenhammer, Hedwigſthal, Schloß Militſch, Schloß Sulau und Trachenberg; Stärkfabrik in Hermenau und Al.-Krutzſchen; Brauereien in Militſch, Al.-Peterwitz, Schäßke und Trachenberg.

Kreisſtadt Militſch.

Landgericht: Dels. Amtsgerichte: Militſch, Prausnitz, Trachenberg.
 Landrath: Dr. jur. von Heydebrand u. Kreiſewundarzt: (auftr.) Dr. Müller, Sulau.
 der Laſa auf Klein-Iſchunkawe, Mit- Kreiſthierarzt: Heinrich zu Trachenberg.
 glied des Abgeordnetenhuuſes. Kataſter-Kontrolleur: Sauer.
 Kreiſſekretär: Galle. Kreiſſchulniſpektor: Zopf.
 Kreiſsausſchußſekretär Kretſchmer. Kreiſsbauiniſpektor: Baurath Berndt in
 Kreiſſaſſe: Rentmeiſter Kranje. Trebnitz.
 Kreiſſphyſikus: Dr. Reimer. Kreiſsbaumeiſter: Schlegel.

I. Selbſtändige Gutsbezirke.

417. **Altenau**, (früher Dziatkawe), Ritterg. P. u. T. Freyhan 6 km; E. Militſch und Freyhan 6 km; A. Bogiſlawitz; St. Altenau; Ag. Militſch.
 Beſitzer: Julius Meiſner.
 Fläche 360 ha: 284 ha Acker, 60 ha Wiefen, 15 ha Holz, 1 ha Hofraum ꝛc. Grundſt.-N.-G. 3942 M. — Ziegelei.
418. **Althammer-Goſchütz**, Ritterg. P. u. T. Goſchütz 3,5 km; E. Frauenwaldbau 5 km; A. u. St. Bruſtawe; Ag. Militſch.
 Beſitzer: Heinrich Graf von Reichenbach-Goſchütz, freier Standesherr auf Goſchütz, Kr. Gr.-Wartenberg.
 Pächter: Paul Görlik.
 Fläche 283 ha: 205 ha Acker, 35 ha Wiefen, 6 ha Weiden, 3 ha Holzungen, 32 ha Gewäſſer, 2 ha Hofraum ꝛc. — Grundſt.-N.-G. 2619 M.
419. **Bartnig**, Ritterg. P. u. T. Sulmierzpyce 5 km; E. Zduny 10 km; A. u. St. Kollande; Ag. Militſch.
 Beſitzer: Eugen v. Miſchke-Kollande, Rittmeiſter a. D. auf Kollande.
 Inſpektor: Paul Viſſig.

- Fläche 842 ha: 447 ha Acker, 113 ha Wiesen, 175 ha Holzungen, 107 ha Hofraum, Wege, Unland zc.
Grundst.-R.-G. 6180 *M.* — Brennerei.
- 420. Bogislawitz und Coschine, Rittergüter mit Vorw. Comlowe.** P., T. u. E. Freyhan 2 km; A. Bogislawitz; St. Altenau; Ag. Militſch.
Besitzer: Friedrich **Schade**.
Inspektor: Viktor **Wop**.
Fläche 420 ha: 282 ha Acker, 47 ha Wiesen, 74 ha Holz, 3 ha Wasser, 14 ha Hof zc. — Grdft.-R.-G. 4185 *M.*
Wasser- u. Dampfwalzenmühle.
Milchwirtschaft (Nidenburger Rasse).
Schweinezucht: Große Vorshire-Rasse.
- 421. Brustawe, Ritterg.** mit **Neuvorwerk u. Eisenhammer.** P., T., A. u. St. Brustawe; E. Frauenwalbau 7 km; Ag. Militſch.
Besitzer: Friedrich Graf zu **Stolberg-Stolberg**, R. u. R. Rittmeister a. D.
Inspektor: Göhring.
Fläche 1875 ha: 548 ha Acker, 94 ha Wiesen, 769 ha Holzungen, 423 ha Leide, 34 ha Park, Hofraum zc.
Grundst.-R.-G. 10410 *M.*
Ziegelei. — Fohlenzucht. Fischzucht.
- 422. Dambitsch, Ritterg.** P., T. u. Ag. Prauſniß (Bz. Breslau) 3 km; E. Gellendorf 5 km; A. Dambitsch; St. Prauſniß.
Bes.: Oberamtmann Paul **Michalsky**, Amtsdorfteher.
Fläche 296 ha: 250 ha Acker, 25 ha Wiesen, 19 ha Holzungen, 2 ha Hofraum zc. — Grdft.-R.-G. 3514 *M.*
Schleſiſche Rothviehzucht.
- 423. Dammer, Ritterg.** P., T., E., A. u. St. Kraſchniß 3 km; Ag. Militſch.
Besitzer: Leopold Graf **von der Rede-Bolmerstein**, Rittm. a. D. auf Kraſchniß.
Pächter: Wilhelm Häuſler.
Inspektor: A. Brauner.
Fläche 372 ha: 158 ha Acker, 47 ha Wiesen, 128 ha Holzungen, 33 ha Wasser, 6 ha Hofraum zc.
Grundst.-R.-G. 2985 *M.*
- 424. Gollkawe, Ritterg.** P. u. T. Sulmierzhye 2 km; E. Krotoschin 12 km; A. Ober-Wieſenthal; St. Groß-Tschunkawe; Ag. Militſch.
Besitzer: Ernst **von Heydebrand und der Lasa**, Dr. jur., Kgl. Landrath, Mitglied d. A.-S. auf Kl.-Tschunkawe.
Inspektor: Heute.
Fläche 164 ha: 112 ha Acker, 31 ha Wiesen, 16 ha Holzungen, 5 ha Hofraum zc. — Grundst.-R.-G. 1239 *M.*
- 425. Gürkwitz, Ritterg.** (zum Majorat **Koschnöwe** gehörig). P., T. u. Ag. Prauſniß (Bz. Breslau) 1 km; E. Gellendorf 9 km; A. Dambitsch; St. Prauſniß.
Besitzer: Rudolf **von Salisch**, Majoratsherr auf Koschnöwe, Rr. Trebnitz.
Pächter: Emy Schlesinger, Kommissionsrath in Klein-Krutſchen.
Fläche 221 ha: 198 ha Acker, 13 ha Wiesen, 4 ha Holzungen, 1 ha Weiden, 5 ha Hof zc. — Grdft.-R.-G. 2908 *M.*
- 426. Guhre, Ritterg.** P., T. u. E. Freyhan 4 km; A. Guhre; St. Groß-Tworſimirke; Ag. Militſch.
Besitzer: Julius **Züttner**.
Fläche 376 ha: 292 ha Acker, 33 ha Wiesen, 25 ha Holzungen, 26 ha Hofraum zc. — Grdft.-R.-G. 3084 *M.*
Ziegelei (Drainröhrenfabrikation).
Schleſiſche Rothviehzucht.
- 427. Jantkawe, Ritterg.** P., T. u. E. Freyhan 5 km; A. Guhre; St. Groß-Tworſimirke; Ag. Militſch.
Besitzerin: Frau Elisabeth **von Siegroth**, geb. Stempel.
Fläche 304 ha: 136 ha Acker, 22 ha Wiesen, 9 ha Weiden, 124 ha Holz, 13 ha Hof zc. — Grdft.-R.-G. 1989 *M.*
Schleſiſches Rothvieh u. Ostfriesen.
- 428. Jawor, Ritterg.** P., T. u. E. Freyhan 6 km; A. Guhre; St. Groß-Tworſimirke; Ag. Militſch.
Besitzer: Adolf **Conrad**.
Fläche 114 ha: 92 ha Acker, 14 ha Wiesen, 3 ha Holz, 1 ha Garten, 4 ha Wege, Hof zc. — Grdft.-R.-G. 1128 *M.*
Mehlmühle u. Schmiede.
- 429. Karmine, Ritterg.** P., T., E. u. Ag. Militſch 7 km; A. Zwornogoschütz; St. Postel.
Besitzer: Heinrich **von Salisch**, Prem.-Lieut. a. D. auf Postel.
Fläche 134,3 ha: 109,3 ha Acker, 20 ha Wiesen, 3 ha Holz, 1 ha Weiden, 1 ha Hofraum. — Grdft.-R.-G. 1551 *M.*

- 430. Körnitz**, Ritterg. P. u. Ag. Trachenberg (Schlef.) 4 km; T. Groß-Bargen 2 km; E. Kl.-Bargen 1 km; A. Weichau; St. Schmiegrode. Beſitzer: Oskar Görig. Fläche 165,5 ha: 130 ha Acker, 19 ha Wiefen, 7 ha Weiden, 9,5 ha Hofraum zc. — Grundft.-N.-G. 3359 M.
- ⊙ **431. Kollande**, Ritterg. P. u. T. Sulmierzyce 4 km; E. Zduny 11 km; A. u. St. Kollande; Ag. Militſch. Beſitzer: Eugen v. Miſchke-Kollande, Rittmeiſter a. D. u. Landesälteſter. Inſpektor: Ahlemann. Fläche 264 ha: 205 ha Acker, 26 ha Wiefen, 6 ha Weiden, 9 ha Holzungen, 3 ha Waſſer, 15 ha Hofraum zc. — Grundft.-N.-G. 2920 M. Waſſermühle, Ziegelei.
- 432. Kraſchnitz**, Herrſchaft (beſtehend a. d. Ritterg. Kraſchnitz, Danmer u. Hammer mit Politz). P., T., E., A. u. St. Kraſchnitz; Ag. Militſch. Beſitzer: Leopold Graf von der Redtke-Bolmerſtein, Rittmeiſter a. D., Landesälteſter und Kreisdeputirter. Pächter: Wilhelm Häuſler. Inſpektor: Auguſt Brauner. Fläche 1272 ha: 296 ha Acker, 92 ha Wiefen, 272 ha Holz, 587 ha Waſſer, 25 ha Hof zc. — Grundft.-N.-G. 9777 M. Waſſermühle. — Fiſchzucht.
- 433. Krutzſchen (Klein-)**, Rittergut. P., T. u. Ag. Prausnitz (Bj. Breslau) 1 km; E. Gellendorf 7 u. Obernigt 8 km; A. Dambitz; St. Prausnitz. Beſitzer: Cyh Schlefinger, Kgl. Kommiſſionsrath. Inſpektor: Iſchewne. Fläche 185 ha: 157 ha Acker, 21 ha Wiefen, 7 ha Gärten, Hofraum zc. Grundft.-N.-G. 2112 M. — Stärkfabrik.
- 434. Labſchütz**, Ritterg. u. Klein-Glieſchwitz, Schäferei-Vorw. P., T. u. St. Groß-Bargen 3 km; E. Klein-Bargen 1,5 km; A. Weichau; Ag. Trachenberg. Beſ: Frau Anna Lucke, geb. Lucke. Bevollm.: Schlaſſge, fürſtl. Domänenpächter in Kl.-Bargen. Inſpektor: Lindner. Fläche 565 ha: 397 ha Acker, 33 ha Wiefen, 103 ha Holzungen, 32 ha Hofraum zc. — Grundft.-N.-G. 6075 M. Ziegelei. — Oldenburger Rindvieh.
- 435. Melochwitz**, Ritterg. P., T., E. u. Ag. Militſch 3 km; A. Zwornogofchütz; St. Poſtel. Beſitzer: Andreas Graf von Waltzan auf Schloß Militſch. Bevollm.: Direktor Schnorrenpfeil zu Schloß Militſch. Inſpektor: Englicht. Acker theilweiſe verpachtet. Fläche 471 ha: 162 ha Acker, 40 ha Wiefen, 11 ha Weiden, 233 ha Holz, 24 ha Hof zc. — Grundft.-N.-G. 2688 M.
- 436. Pinfotſchine**, Ritterg. P. u. T. Sulau 8,5 km; E., A., St. u. Ag. Militſch 7 km. Beſitzer: Louis Jordan in Berlin. Inſpektor: Ernſt Londoſ. Fläche 209 ha: 133 ha Acker, 27 ha Wiefen, 32 ha Holz, 17 ha Hofraum, Wege zc. — Grundft.-N.-G. 1209 M.
- 437. Poſtel**, Ritterg. P., T., E. u. Ag. Militſch 8 km; A. Zwornogofchütz; St. Poſtel. Beſitzer: Heinrich von Salifch, Prem.-Lieutenant a. D. Fläche 906,7 ha: 155,9 ha Acker, 48,8 ha Wiefen, 642 ha Holzungen, 1,9 ha Weiden, 56,8 ha Wege, Gewäſſer zc., 1,67 ha Hofraum zc. Grundft.-N.-G. 5500 M.
- 438. Protſch**, Ritterg. P. u. T. Sulau 4 km; E. u. Ag. Militſch 7 km; A. Zwornogofchütz; St. Poſtel. Beſitzer: Ernſt von Heydebrand und der Laſa, Prem.-Lieut. d. R. Verwalter: Sentner. Förſter: Hartmann. Fläche 796 ha: 300 ha Acker, 68 ha Wiefen, 407 ha Holzungen, 21 ha Hofraum zc. — Grundft.-N.-G. 4476 M. Brennerei, Dampfmühle, Ziegelei.
- 439. Radelsdorf**, Ritterg. P., T. u. E. Frenhan 4 km; A. Bogiſlawitz; St. Altenau; Ag. Militſch. Beſitzer: Fr. Schade auf Bogiſlawitz. Fläche 145 ha: 117 ha Acker, 4,5 ha Weiden, 18 ha Holzungen, 5,5 ha Hofraum zc. — Grundft.-N.-G. 1152 M. Zucht und Raſt von Schafen (Southdowns). Fohlenzucht.

- 440. Rogosawe**, Ritterg. P., T. u. St. Groß-Bargen (Schlef.) 0,3 km; E. Rogosawe; A. Weichau; Ag. Trachenberg.
Besizer: Henriette **Viebig**, geb. Scupin.
Fläche 153 ha: 120 ha Acker, 18 ha Wiesen, 3 ha Weidentulturen, 12 ha Hofraum, Wege, Wasser ic.
Grundst.-N.-E. 2850 *M* — Ziegelei.
- 441. Schwiebedawe**, Majorat. P. Wirschkowitz 2 km; T. u. E. Kratschnitz 3 km; A. Zwornogoschütz; St. Postel; Ag. Militſch.
Besizer: verw. Frau Generalleutnant Klara Freifrau **von Wechmar**, geb. von Kosjutska, auf Gr.-Tschunkawe.
Töchter: Lieutenant Max Hellwig.
Fläche 448 ha: 215 ha Acker, 30 ha Wiesen, 188 ha Holz, 8 ha Weiden, 7 ha Hof ic. — Grdst.-N.-E. 3759 *M*
- 442. Strebitzko**, Ritterg. m. Borwerk **Nieder-Strebitzko**. P u. T. Freyhan 5 km; E. Zduny 6 km; A. Guhre; St. Gr.-Zworsmirke; Ag. Militſch.
Besizer: Friedr. **von Bokelberg**, Oberst-Lieutenant a. D.
Fläche 859 ha: 401 ha Acker, 58 ha Wiesen, 337 ha Holzungen, 15 ha Weiden, 35 ha Wasser, 3 ha Hofraum ic. — Grdst.-N.-E. 6849 *M*
Obenburger Rindvieh.
- 443. Tschunkawe (Groß-)**, Majorat. P. u. T. Gontkowitz 2 km; E. Zduny 8 km; A. Ober-Wiesenthal; St. Groß-Tschunkawe; Ag. Militſch.
Besizer: verw. Frau Generalleutnant Klara Freifrau **von Wechmar**.
Inspektor: Bresse.
Fläche 468 ha: 282 ha Acker, 57 ha Wiesen, 109 ha Holz, 4 ha Weiden, 16 ha Hof ic. — Grdst.-N.-E. 4485 *M*
- 444. Tschunkawe (Klein-)**, Ritterg. P. u. T. Gontkowitz 2 km; E. Freyhan 6 km; A. Ober-Wiesenthal; St. Gr.-Tschunkawe; Ag. Militſch.
Besizer: Dr. jur. Ernst **von Heydebrand u. der Lasa**, Landrath, Mitgl. d. A. S.
Inspektor: Leuschner.
Fläche 258 ha: 198 ha Acker, 27 ha Wiesen, 24 ha Holzungen, 1 ha Weiden, 8 ha Hofraum ic.
Grundst.-N.-E. 2424 *M*
- 445. Zworsmirke (Groß-)**, Ritterg. P., T. u. E. Freyhan 7 km; A. Guhre; St. Groß-Zworsmirke; Ag. Militſch.
Besizer: Ce. Excellenz Reichsgraf **Volkso von Hochberg-Fürstenstein** auf Rohnstof, General-Intendant der Königl. Schauspiele in Berlin.
Generalbevollm.: Oberst-Lieut. a. D. Viebrach in Wirschkowitz.
Inspektor: N. Schwarz.
Fläche 286 ha: 148,5 ha Acker, 28 ha Wiesen, 4,5 ha Weiden, 89,5 ha Holzungen, 15,5 ha Hofraum ic.
Grundst.-N.-E. 2151 *M*
- 446. Zworsmirke (Ober-)**, Ritterg. P., T. u. E. Freyhan 7 km; A. Guhre; St. Gr.-Zworsmirke; Ag. Militſch.
Besizer: Kurt **Kayser**.
Inspektor: Alex. Wenda.
Fläche 226 ha: 140 ha Acker, 40 ha Wiesen, 1 ha Weiden, 33 ha Holz, 12 ha Hof ic. — Grdst.-N.-E. 2223 *M*
- 447. Wangerfinawe**, Ritterg. P., T. A. u. St. Sulau Schloß 4 km; E. u. Ag. Militſch 7 km.
Besizer: Dr. phil. Erich **Reil**.
Fläche 185 ha: 159 ha Acker, 17 ha Wiesen, 2 ha Weiden, 7 ha Hofraum.
Grdst.-N.-E. 2124 *M* — Brennerei.
- ⊙ **448. Wensowitz**, Ritterg. P., T. u. E. Freyhan 4 km; A. Guhre; St. Groß-Zworsmirke; Ag. Militſch.
Besizer: Karl **Bartenstein**.
Fläche 120 ha: 82 ha Acker, 9 ha Wiesen, 24 ha Holz, 1 ha Wasser, 4 ha Hof ic. — Grdst.-N.-E. 825 *M*
- 449. Wiersbenne**, Ritterg. P., T. u. St. Groß-Bargen (Schlef.) 2 km, E. Tschepeline 1 km; A. Weichau; Ag. Trachenberg.
Besizer: James Graf **von Bourtales** auf Glumbowitz, Kr. Wohlau.
Bevollm.: Direktor Schrotth in Glumbowitz, Kr. Wohlau.
Inspektor: Wittwer in Tschepeline.
Fläche 185 ha: 151,5 ha Acker, 15 ha Wiesen, 1 ha Weiden, 7,5 ha Holzungen, 1 ha Wasser, 9 ha Hofraum ic.
Grundst.-N.-E. 3441 *M*
- 450. Wiesenthal (Nieder-)**, Ritterg. m. Born. **Steingrund**. P. u. T. Gont-

- lowiſ 3 km; E. Freyhan 8 km; A. Ober-Wieſenthal; St. Groß-Tſchuntau; Ag. Militſch.
 Beſitzer: Dr. jur. Ernst von Heydebrand u. der Laſa, Rgl. Landrath u. Mitgl. d. A. G., auf Kl.-Tſchuntau. Inſpektor: Leuſchner.
 Fläche 446 ha: 302 ha Acker, 37 ha Wiefen, 87 ha Holzungen, 1 ha Waſſer, 19 ha Hofraum, Wege, Unland zc. Grundſt.-N.-G. 4239 M. — Brennerei.
- 451. Wieſenthal (Ober-),** Ritterg. P. u. T. Sulmierzyce 2 km; E. Freyhan 5 km; A. Ober-Wieſenthal; St. Gr.-Tſchuntau; Ag. Militſch.
 Beſitzer: Alexander Vater. Inſpektor: Viktor Gweſt.
 Fläche 310 ha: 260 ha Acker, 20 ha Wiefen, 14 ha Holz, 16 ha Hof zc. Grundſt.-N.-G. 3310 M.
- 452. Wildbahn,** Rittergut. P. u. T. Gontkowiſ 8 km; E. u. Ag. Militſch 21 km; A. u. St. Kollande.
 Beſitzer: Eugen v. Miſchke-Kollande, Rittmeiſter a. D. und Landesälteſter auf Kollande.
 Bevollm.: Reyerförſter Geilke.
 Der Acker iſt parzellenweiſe verpachtet. Fläche 410,61 ha: 71,41 ha Acker, 42,87 ha Wiefen, 3,54 ha Weiden, 272,66 ha Holz, 2,02 ha Hofraum zc. Grundſt.-N.-G. 1905 M.
- 453. Zwornogſchük,** Ritterg. P. u. T. Birſchkowiſ 1,6 km; E. Kraſchniſ 3,5 km; A. Zwornogſchük; St. Poſtel; Ag. Militſch.
 Beſitzerin: Pauline Fiſcher, geb. von Auloſ.
 Generalbevollm.: Fiſcher, Oberſt-lieutenant a. D.
 Fläche 246 ha: 142 ha Acker, 30 ha Wiefen, 3 ha Weiden, 60,5 ha Holz, 1,5 ha Waſſer, 9 ha Hofraum zc. Grundſt.-N.-G. 1977 M.

Freie Minderſtandes- und Fideikommiſsherrſchaft Freyhan,

beſtehend aus den Gütern Nr. 454—458.

Beſitzer: Richard Graf von Wilamowiſ-Möllendorff, Majoratsherr auf Gadow in der Briegniſ.

Generalbevollm.: Oekonomiedirektor Gehbart in Freyhan.

- 454. Breſchine-Freyhan,** Ritterg. P., T., E., A. u. St. Freyhan 6 km; Ag. Militſch.
 Inſpektor: Rich. Knappe.
 Fläche 316 ha: 201 ha Acker, 35 ha Wiefen, 2 ha Weiden, 64 ha Waſſer, 14 ha Hof zc. — Grundſt.-N.-G. 3375 M.
- 455. Freyhan,** Ritterg. P., T., E., A. u. St. Freyhan; Ag. Militſch.
 Fläche 927 ha: 247 ha Acker, 26 ha Wiefen, 7 ha Weiden, 590 ha Holzungen, 1 ha Waſſer, 57 ha Hofraum zc. — Grundſt.-N.-G. 6597 M.
 Brennerei, Ziegelei, Brauerei.
- 456. Ruſchwiſ,** Ritterg. P., T., E., A. u. St. Freyhan 3 km; Ag. Militſch.
 Inſpektor: Prätilla.
 Fläche 816,5 ha: 436 ha Acker, 35,5 ha Wiefen, 22,5 ha Weiden, 159 ha Holzungen, 140 ha Teiche, 3,5 ha Hofraum zc. — Grundſt.-N.-G. 7779 M.
 Fohlenzucht. Karpfenzucht.
- 457. Neuborwerk m. Wilawen,** Pertinenzgut (wird von Breſchine aus als Borwerk mit bewirthſchaftet). P., T., E., A. u. St. Freyhan 6 km; Ag. Militſch.
 Fläche 435 ha: 17 ha Acker, 25 ha Wiefen, 59 ha Waſſer, 324 ha Holzungen, 6 ha Weiden, 4 ha Hofraum zc. Grundſt.-N.-G. 2364 M.
- 458. Njaſt (Semcinow),** Pertinenzgut. P., T., E., A. u. St. Freyhan 5 km; Ag. Militſch.
 Inſpektor: Karl Lamm.
 Fläche 326 ha: 237 ha Acker, 1 ha Wiefen, 25 ha Holzungen, 13 ha Hofraum zc. — Grundſt.-N.-G. 2328 M.

Freie Standesherrschaft Militsch,

bestehend aus den Gütern 459—476.

Besitzer: Andreas Graf von Nalhan, Frhr. zu Wartenberg und Penzlin, Erb-Oberkämmerer u. erbl. Mitglied d. G.H., auf Militsch.

Generalbevollm.: Oekonomierath Schnorrenpfel in Militsch (Schloß).

- 459. Birnbäumel**, Pertinenzgut. P. u. T. u. Ag. Militsch 7 km.
Fläche 491 ha: 8 ha Acker, 478 ha Holz, 5 ha Hof ic. — Grdst.-R.-G. 2301 M
- 460. Bräslawitz**, Ritterg. P. u. T. Sulmierzyce 4 km; E. Zduny 14 km; A. u. St. Gontkowitz; Ag. Militsch.
Pächter: Petr. Grosser, Rittmeister a. D. in Gontkowitz.
Inspektor: Siersberg.
Fläche 647 ha: 242 ha Acker, 47 ha Wiesen, 30 ha Weiden, 162 ha Holzungen, 147 ha Wasser, 19 ha Hofraum ic. — Grdst.-R.-G. 5505 M
- 461. Bratschelhof**, Ritterg. P. Gontkowitz 4 km; T., E. u. Ag. Militsch 14 km; A. u. St. Joachimshammer.
Pächter: Rud. Dausel in Joachimshammer.
Fläche 326 ha: 138 ha Acker, 69 ha Wiesen, 49 ha Weiden, 63 ha Holz, 7 ha Hof ic. — Grdst.-R.-G. 3027 M
- 462. Casawe**, Pertinenzgut. P., T., E., A., St. u. Ag. Militsch 4 km.
In Selbstbewirthsch. m. Militsch Schloß.
Fläche 670 ha: 171 ha Acker, 35 ha Wiesen, 18 ha Weiden, 384 ha Holzungen, 28 ha Wasser, 34 ha Hofraum ic. — Grdst.-R.-G. 3663 M
- 463. Gontkowitz**, Ritterg. P., A. u. St. Gontkowitz; T. Sulmierzyce 6 km; E. Zduny 11 km; Ag. Militsch.
Pächter: Heinr. Grosser, Rittm. a. D.
Fläche 757 ha: 298 ha Acker, 60 ha Wiesen, 12 ha Weiden, 185 ha Holzungen, 170 ha Wasser, 32 ha Hofraum ic. — Grdst.-R.-G. 7464 M
Ziegelei und Brauerei.
- 464. Grabofnitz**, Ritterg. P., T. u. E. Kraschnitz 7 km; A., St. u. Ag. Militsch.
Pächter: Wilh. Mälzer in Schlabiß.
Inspektor: Arnold.
Fläche 956 ha: 450 ha Acker, 51 ha Wiesen, 17 ha Holz, 418 ha Wasser, 20 ha Hof ic. — Grdst.-R.-G. 7713 M
- 465. Grebline**, Ritterg. P., T. u. E. Grehhan 7 km; A., St. u. Ag. Militsch.
Pächter: Theod. Reimann in Schla-botschine.
Inspektor: Karl Reimann.
Fläche 558 ha: 230 ha Acker, 60 ha Wiesen, 177 ha Holz, 76 ha Wasser, 15 ha Hof ic. — Grdst.-R.-G. 5100 M
- 466. Gugelwitz**, Ritterg. P., T., A. St., E. u. Ag. Militsch 4 km.
Pächter: Glombiça.
Fläche 910 ha: 290 ha Acker, 64 ha Wiesen, 508 ha Holz, 11 ha Wasser, 37 ha Hof ic. — Grdst.-R.-G. 7038 M
- 467. Hammer-Militsch**, Pertinenzgut. P., T., A., St., E. u. Ag. Militsch 6 km.
Fläche 42 ha: 9 ha Acker, 27 ha Holzungen, 6 ha Hofraum ic.
Grundst.-R.-G. 213 M
- 468. Joachimshammer**, Ritterg. P. Gontkowitz 3 km; T., E. u. Ag. Militsch 14 km; A. u. St. Joachimshammer.
Pächter: Rudolf Dausel.
Fläche 849 ha: 100 ha Acker, 43 ha Wiesen, 33 ha Weiden, 233 ha Holz, 415 ha Wasser, 25 ha Hofraum ic.
Grdst.-R.-G. 5020 M — Schles. Rothvieh.
- 469. Liatkawe**, Rittergut. P. u. T. Sulmierzyce 3 km; E. Zduny 9 km; A. u. St. Gontkowitz; Ag. Militsch.
Pächter: Heinrich Grosser, Rittmeister a. D. in Gontkowitz.
Fläche 433 ha: 197 ha Acker, 17 ha Wiesen, 3 ha Weiden, 196 ha Holz, 20 ha Hof ic. — Grdst.-R.-G. 2955 M
- 470. Militsch** (Schloßvorwerk), Ritterg. mit Vorm. Lubel (u. Pertinenzg. Casawe [s. dieses]) P., T., A., St. u. Ag. Militsch; E. Militsch ca. 3 km.
Inspektor: Ende.
Fläche 438 ha: 209 ha Acker, 83 ha Wiesen, 10 ha Weiden, 122 ha Holzungen, 2 ha Wasser, 34 ha Hofraum ic. — Grdst.-R.-G. 4113 M
Wassermühle, Brettmühle.

- 471. Miſlawitz**, Ritterg. m. Schäferei. P., T. u. St. Sulau 2 km; E., A. u. Ag. Militſch 7 km.
Inſpektor: Gerlach.
Fläche 316 ha: 213 ha Acker, 76 ha Wiefen, 13 ha Holz, 7 ha Waſſer, 7 ha Hof zc. — Grdſt.-R.-G. 2793 *M.*
- 472. Schlabit**, Ritterg. P., T., A., St., E. u. Ag. Militſch 2 km.
Pächter: Wilh. Mälßer.
Fläche 430 ha: 140 ha Acker, 104 ha Wiefen, 73 ha Weiden, 47 ha Holzungen, 47 ha Waſſer, 19 ha Hofraum zc. — Grdſt.-R.-G. 3621 *M.*
- 473. Schlabotſchine**, Ritterg. P., T. u. E. Freyhan 6 km; A., St. u. Ag. Militſch.
Pächter: Theodor Reimann.
Fläche 1159 ha: 432 ha Acker, 215 ha Wiefen, 66 ha Weiden, 282 ha Holzungen, 117 ha Waſſer, 37 ha Hofraum zc. — Grdſt.-R.-G. 9978 *M.*
- 474. Schwentroſchine**, Ritterg. P., T., E., A., St. u. Ag. Militſch 4 km.
Pächter: Georg Groſſer.
Fläche 715 ha: 212 ha Acker, 62 ha Wiefen, 30 ha Weiden, 374 ha Holz, 3 ha Waſſer, 34 ha Hofraum zc. Grundſt.-R.-G. 4614 *M.* — Ziegelei.
- 475. Steffiſ mit Conte**, Ritterg. P., T., E., A., St. u. Ag. Militſch 4 km.
Pächter: Georg Groſſer.
Fläche 743 ha: 183 ha Acker, 45 ha Wiefen, 11 ha Weiden, 454 ha Holz, 20 ha Waſſer, 30 ha Hofraum zc. Grundſt.-R.-G. 5193 *M.* — Ziegelei.
- 476. Wallkawe**, Ritterg. P., T., E., A., St. u. Ag. Militſch 4 km.
Pächter: Gottlieb Feierabend und Karl Ertel.
Fläche 221 ha: 80 ha Acker, 10 ha Wiefen, 113 ha Holzungen, 18 ha Hofraum zc. Grundſt.-R.-G. 1620 *M.*

Freie Minderſtandes- und Fideikommiſsherrſchaft Neuſchloß,

beſtehend aus den Gütern Nr. 477—487.

Beſitzer: Sr. Excellenz Volko Reichsgraf von Hochberg-Fürſtenſtein auf Hohſtock, Kr. Volkenhain, Generalintendant der Kgl. Schauſpiele in Berlin. Generalbevollmächt.: Oberſtlieutenant a. D. Wiebrach in Wirſchowitz.

- 477. Duchawe**, Pertinenzgut. P., T. u. Ag. Militſch 3 km; E. Militſch 2 km; A. u. St. Wirſchowitz.
Pächter: Jul. Seydel in Tſchotſchowitz.
Fläche 221 ha: 162 ha Acker, 20 ha Wiefen, 5 ha Weiden, 23 ha Holz, 11 ha Hof zc. — Grdſt.-R.-G. 2021 *M.*
- 478. Goidinowe**, Pertinenz-Forſtgut. P., T., E. u. Ag. Militſch 7 km; A. Bogiſlawitz; St. Altenau.
Fläche 772 ha: 2 ha Acker, 744 ha Holzungen, 2 ha Waſſer, 24 ha Hofraum zc. — Grdſt.-R.-G. 3516 *M.*
- 479. Hedwigsthal**, Ritterg. P., T., E., A. u. St. Wirſchowitz 2,5 km; Ag. Militſch.
Pächter: Otto Schleuſner.
Fläche 568 ha: 210 ha Acker, 62 ha Wiefen, 5 ha Weiden, 265 ha Holzungen, 7 ha Waſſer, 19 ha Hofraum zc. — Grdſt.-R.-G. 4573 *M.*
- 480. Heinrichsdorf**, Ritterg. mit Zehnhof, Pertinenzgut. P. u. T. Heinrichsdorf (Bz. Breslau); E., A. u. St. Wirſchowitz 8,5 km; Ag. Militſch.
Pächter: Ernst Ahlemann.
Fläche 1246 ha: 719 ha Acker, 20 ha Wiefen, 25 ha Weiden, 442 ha Holz, 40 ha Hof zc. — Grdſt.-R.-G. 6600 *M.*
- 481. Lilikowe**, Pertinenzgut. P. u. T. Gontkowitz 2 km; E. Kraſchnitz u. Wirſchowitz je 10 km; A. Adelsheids-
hof; St. Wirſchowitz; Ag. Militſch.
Pächter: Hugo Doehring, Hauptmann a. D. in Adelsheids-
hof.
Fläche 148 ha: 54 ha Acker, 69 ha Wiefen, 21 ha Weiden, 4 ha Hofraum zc. — Grdſt.-R.-G. 1623 *M.*
- 482. Neſſelwitz**, Ritterg. P. u. T. Kraſchnitz 5 km; E., A. u. St. Wirſchowitz 1,5 km; Ag. Militſch.
In Parzellen verpachtet, Forſt in Selbſtbewirthſchaftung.
Fläche 382 ha: 147 ha Acker, 85 ha Wiefen, 6 ha Weiden, 164 ha Holzungen, 12 ha Waſſer, 18 ha Hofraum zc. — Grdſt.-R.-G. 2901 *M.*

483. Neuschloß mit Adelheidshof, Pertinenzvorn. P., T., E. u. Ag. Mülltſch 6 km; A. Adelheidshof; St. Birſchfowiß.

Pächter: Hugo Döhring, Hauptmann a. D. in Adelheidshof.

Fläche 1328 ha: 386 ha Acker, 148 ha Wiefen, 11 ha Weiden, 495 ha Holzungen, 246 ha Waſſer, 42 ha Hofraum ꝛ. — Grdſt.-N.-C. 10 440 M

484. Pomorske, Pertinenzgut. P., T., E. u. Ag. Mülltſch 6 km; A. Bogiſlawiß; St. Altenau.

In Parzellen verpachtet.

Fläche 38 ha: 32 ha Acker, 3 ha Weiden, 3 ha Holzungen. Grdſt.-N.-C. 252 M — Bretſchneide.

485. Tſchoſſchwiß, Pertinenz. P. u. T. Kraſchniß 4,5 km; E., A. u. St. Birſchfowiß 2 km; Ag. Mülltſch.

Pächter: Julius Seydel.

Fläche 991 ha: 328 ha Acker, 111 ha Wiefen, 10 ha Weiden, 496 ha Holzungen, 2ha Waſſer, 44 ha Hof, Weger. Grundſt.-N.-C. 7419 M

486. Wembowiß, Ritterg. P. u. T. Kraſchniß 3 km; E., A. u. St. Birſchfowiß 1,5 km; Ag. Mülltſch.

Inſpekt.: Schumann in Birſchfowiß. Fläche 195 ha: 102 ha Acker, 16 ha Wiefen, 2 ha Weiden, 63 ha Holz, 12 ha Hof ꝛ. — Grdſt.-N.-C. 1353 M

487. Birſchfowiß, Pertinenz. P., T., E., A. u. St. Birſchfowiß; Ag. Mülltſch. Inſpektor: Lubw. Schumann.

Fläche 528 ha: 245 ha Acker, 58 ha Wiefen, 7 ha Weiden, 180 ha Holzungen, 6 ha Waſſer, 32 ha Hofraum, Park. — Grdſt.-N.-C. 4041 M Ringofenziegelei. — Rindvieh: Holländer mit Wiſtlermarſchkreuzung. Schafe: Merino mit Rambouilletkreuzung.

Freie Minderſtandesherrſchaft Sulau,

beſtehend aus den Gütern Nr. 488—496.

Beſitzer: Traugott Graf von Schweiniß und Crain, Rittmeiſter im 4. Drag.-Reg. in Lüben und Frau Oberſtlieutenant Angelica Krüger, geb. Gräfin von Schweiniß und Crain, auf Schloß Sulau.

Generalbevollm.: Oberſtlieutenant z. D. Krüger in Schloß Sulau. Oberbeamter: Rentmeiſter Leeber in Sulau.

488. Breſchine-Sulau, Ritterg. P., T., A. u. St. Sulau 5 km; E. u. Ag. Mülltſch 10 km.

Obervogt: Wende.

Fläche 316 ha: 159 ha Acker, 82 ha Wiefen, 56 ha Holz, 8 ha Waſſer, 11 ha Hofraum ꝛ. — Grdſt.-N.-C. 3408 M

489. Graboffe, Ritterg. P., T., A. u. St. Sulau 6 km; E. u. Ag. Mülltſch 15 km.

In Parzellen verpachtet.

Fläche 243 ha: 92 ha Acker, 25 ha Wiefen, 83 ha Holzungen, 43 ha Hofraum ꝛ. — Grdſt.-N.-C. 1668 M

490. Hammer-Sulau, Teichgut. P., T., A. u. St. Sulau 2 km; E. u. Ag. Mülltſch 12 km.

Fläche 350 ha: 50 ha Acker, 26 ha Wiefen, 258 ha Waſſer, 16 ha Hofraum ꝛ. — Grdſt.-N.-C. 2769 M

491. Lunke, Pertinenzgut. P., T., A. u. St. Sulau 2 km; E. u. Ag. Mülltſch 10 km.

Förſter: Horn.

Fläche 137 ha: 53 ha Acker, 60 ha Holzungen, 24 ha Hofraum ꝛ. Grundſt.-N.-C. 792 M

492. Dülſche, Pertinenzgut. P., T., A. u. St. Sulau 7 km; E. u. Ag. Mülltſch 15 km.

Förſter: Raſchke.

Fläche 625 ha: 3 ha Acker, 618 ha Holzungen, 4 ha Hofraum ꝛ. Grundſt.-N.-C. 1779 M

493. Peterkaſchütz, Ritterg. m. Vorn. Kammerwald. P., T., A. u. St. Sulau 7 km; E. u. Ag. Mülltſch 9 km.

Pächter: Seeliger.

Fläche 427 ha: 346 ha Acker, 60 ha Wiefen, 2 ha Holzungen, 72 ha Weiden, 19 ha Hofraum. Grundſt.-N.-C. 4572 M

494. Schlenz, Ritterg. P., T., A. u. St. Sulau 4 km; E. u. Ag. Mülltſch 10 km.

Pächter: Großet.

Fläche 364 ha: 196 ha Acker, 50 ha Wiefen, 8 ha Weiden, 90 ha Holzungen, 6 ha Waſſer, 14 ha Hofraum zc. — Grdſt.-N.-G. 4392 M.

495. Sprinze-Teich, Teichgut. P., T., A. u. St. Sulau 5 km; E. u. Ag. Militſch 12 km.

Fläche 789 ha: 6 ha Acker, 3 ha Wiefen, 81 ha Holzungen, 689 ha

Waſſer, 10 ha Hofraum zc. Grundſt.-N.-G. 5343 M.

496. Sulau, Ritterg. P., T., A. u. St. Sulau; E. u. Ag. Militſch 9 km. Inſpektor: Leuſchner.
Fläche 890 ha: 224 ha Acker, 58 ha Wiefen, 580 ha Holzungen, 28 ha Hof zc. — Grundſt.-N.-G. 6159 M.
Dampfziegelei. Brauerei.

Fürſtenthum Trachenberg,

beſtehend aus den Gütern Nr. 497—525.

Beſitzer: Se. Durchlaucht Herrmann Fürſt von **Saxfeld-Trachenberg**, Oberſtchenk, Oberpräſident der Prov. Schlefien, erbl. Mitglied d. S. P., Oberſt à la suite der Armee auf Schloß Trachenberg und in Breslau.

Bevollmächtigter: Kameraldirektor Viebſcher in Trachenberg.

497. Barga (Klein-), Ritterg. P., T., E. u. St. Barga (Schlef.); A. Weichau; Ag. Trachenberg.

Pächter (321 ha): Schläſſge (Neſt in Selbſtbewirthſchaftung).

Fläche 457 ha: 250 ha Acker, 69 ha Wiefen, 60 ha Weiden, 65 ha Holz, 23 ha Hof zc. — Grdſt.-N.-G. 6241 M.

498. Weichau, Ritterg. P., T., E. u. Ag. Trachenberg (Schlef.) 3 km; A. Weichau; St. Schmiegrode.

Pächter: Ernst Bleul.

Fläche 383 ha: 306 ha Acker, 3 ha Wiefen, 1 ha Weiden, 46 ha Holz, 30 ha Hof zc. — Grdſt.-N.-G. 6461 M.
Odenburger Rindvieh.

499. Bulowwe, Ritterg. P. u. T. Bowiſko 2 km; E. u. Ag. Trachenberg 12 km; A. Groß-Diffig; St. Bulowwe.

Pächter (170 ha): Zerbst.

Fläche 811 ha: 187 ha Acker, 59 ha Wiefen, 38 ha Weiden, 373 ha Holzungen, 111 ha Teiche, 43 ha Hofraum zc. — Grdſt.-N.-G. 7097 M.

500. Coblewe, Pertinenzgut. P. u. T. Korſenz 2 km; A. Lauſkowe; St. Coblewe; E. Rawiſch 7 km; Ag. Trachenberg.

Revierförſter: Weber.

Fläche 878 ha: 17 ha Acker, 152 ha Wiefen, 697 ha Holzungen, 12 ha Hofraum zc. — Grdſt.-N.-G. 5727 M.

501. Deuſch-Damuo, Ritterg. mit Grenzvorkerk. P. u. T. Korſenz;

2 km; A. Lauſkowe; St. Coblewe; E. Rawiſch 6 km; Ag. Trachenberg.

Pächter (256 ha): Lehmann in Grenzvorkerk. (Neſt in Selbſtbewirthſchaftung).

Fläche 1024 ha: 308 ha Acker, 25 ha Wiefen, 79 ha Weiden, 570 ha Holzungen, 42 ha Hofraum zc.

Grdſt.-N.-G. 8262 M. — Dampfziegelei.

502. Gūguth (Klein-), Ritterg. P., T. u. Ag. Brauſniß (Bz. Breslau) 2 km; E. Gellenborf 7 km; A. Dambitſch; St. Brauſniß.

Inſpekt.: Buſchmann in Kl. Peterwß.

Fläche 189 ha: 130 ha Acker, 12 ha Wiefen, 3 ha Weiden, 33 ha Holz, 11 ha Hof zc. — Grdſt.-N.-G. 2680 M.

503. Fürſtenau, Pertinenzgut. P. u. T. Bowiſko 5 km; E. u. Ag. Trachenberg 12 km; A. Gr.-Diffig; St. Bulowwe.

Revierförſter: Gruhl.

Fläche 1026 ha: 7 ha Acker, 4 ha Wiefen, 1003 ha Holzungen, 12 ha Hofraum zc. — Grdſt.-N.-G. 3626 M.

504. Glieſchwiß (Groß-), Ritterg. P., T., E. u. Ag. Trachenberg (Schlef.) 5 km; A. Weichau; St. Schmiegrode.

Pächter (306 ha): Maefke. (Neſt in Selbſtbewirthſchaftung).

Fläche 345 ha: 277 ha Acker, 23 ha Wiefen, 16 ha Weiden, 13 ha Holz, 16 ha Hof zc. — Grdſt.-N.-G. 4117 M.

505. Hammer-Trachenberg, Pertinenzgut. P. u. T. Radziung 4 km; E. u. Ag. Trachenberg 9 km; A. Groß-Diffig; St. Bulowwe.

- Revierförst.: Hofrichter i. Radziung.
Fläche 1341 ha: 36 ha Acker, 59 ha
Wiesen, 5 ha Weiden, 754 ha Holz-
ungen, 470 ha Teiche, 17 ha Hof-
raum zc. — Grdft.-N.-G. 7012 *M.*
Leichwirthschaft.
- 506. Heiden,** Pertinenzgut. P., T.,
E. u. Ag. Trachenberg (Schlef.)
2 km; A. u. St. Schmiegrode.
Revierförster: Pennig.
Fläche 995 ha: 33 ha Acker, 1 ha
Wiesen, 893 ha Holz, 42 ha Teiche,
26 ha Hof zc. — Grdft.-N.-G. 5762 *M.*
- 507. Herrmenau,** Ritterg. P., T., E.
u. Ag. Trachenberg (Schlef.) 2 km;
A. Sayne; St. Schmiegrode.
Administrator: von Unwerth in
Schmiegrode.
Fläche 214 ha: 155 ha Acker, 35 ha
Wiesen, 15 ha Weiden, 9 ha Hof-
raum zc. — Grdft.-N.-G. 4836 *M.*
- 508. Herrnkafchütz,** Ritterg. P., T. u.
St. Powitzko 2 km; E. Trachenberg
10,5 km; A. Sayne; Ag. Trachen-
berg 8 km.
Pächter (635 ha): Prem.-Lieutenant
Winterfeldt. (Rest in Selbstbewirth-
schaftung).
Fläche 680 ha: 521 ha Acker, 122 ha
Wiesen, 20 ha Holzungen, 17 ha
Hofraum zc. — Grdft.-N.-G. 12526 *M.*
Mitglied der Trachenberger Volkereige-
nossenschaft. Original Oldenburger Rind-
viehherde; Zuchtvieh-Verkauf. Schweine-
zucht. Schafe: Elektoral-Negretti. Pferde-
zucht: Kreuzung mit schweren Hengsten.
- 509. Kaschütz (Groß-),** Ritterg. P., T.
u. St. Powitzko 4 km; E. Trachenberg
13 km; A. Sayne; Ag. Prausnitz.
Pächter (207 ha): Prem.-Lt. Winter-
feldt. (Rest i. Selbstbewirthschaftung).
Fläche 215 ha: 153 ha Acker, 49,5 ha
Wiesen, 1,7 ha Holz, 0,5 ha Gärten,
10,3 ha Hof zc. — Grdft.-N.-G. 3983 *M.*
Original-Oldenburger Rindviehherde.
Schafe: Elektoral-Negretti. Pferde-
zucht: Kreuzung mit schweren Hengsten.
- 510. Kendsie,** Pertinenzg. P., T., E.
u. St. Barga (Schlef.) 3 km;
A. Weichau; Ag. Trachenberg.
Revierförster: Hilscher.
Fläche 432 ha: 23 ha Acker, 30 ha
Wiesen, 9 ha Weiden, 364 ha Holz,
6 ha Hof zc. — Grdft.-N.-G. 2887 *M.*
- 511. Korfenz,** Ritterg. P. u. T. Kor-
fenz; E. Rawitsch 7 km; A. Lauk-
towe; St. Coblewe; Ag. Trachenberg.
Pächter (279 ha): Lehmann in Grenz-
vorwerk. (Rest in Selbstbewirthschaft).
Fläche 387 ha: 163 ha Acker, 93 ha
Wiesen, 106 ha Holz, 12 ha Weiden,
13 ha Hof zc. — Grdft.-N.-G. 4354 *M.*
- 512. Ladziza,** Ritterg. P., T., E. u.
Ag. Trachenberg (Schlef.) 2 km;
A. Sayne; St. Powitzko.
Administrator: von Unwerth in
Schmiegrode.
Inspektor: Fieber.
Fläche 402 ha: 243 ha Acker, 110 ha
Wiesen, 3 ha Holz, 26 ha Weiden,
20 ha Hof zc. — Grdft.-N.-G. 5465 *M.*
- 513. Lauktowe,** Pertinenzgut. P. u. T.
Korfenz 2 km; E. Rawitsch 3 km;
A. Lauktowe; St. Coblewe; Ag.
Trachenberg.
Revierförster: Seeliger I.
Fläche 559 ha: 88 ha Acker, 75 ha
Wiesen, 382 ha Holzungen, 14 ha
Hofraum zc. — Grdft.-N.-G. 4394 *M.*
- 514. Marentschine,** Ritterg. P., T.,
E. u. Ag. Trachenberg (Schlef.)
7 km; A. Weichau; St. Schmiegrode.
Pächter (276 ha): Hans Weidemann.
(Rest in Selbstbewirthschaftung).
Fläche 392 ha: 268 ha Acker, 42 ha
Wiesen, 10 ha Weiden, 59 ha Holz,
13 ha Hof zc. — Grdft.-N.-G. 3910 *M.*
- 515. Mesigode,** Ritterg. m. Schäfer-
vorwerk. P. u. T. Radziung 6 km;
E. u. Ag. Trachenberg 15 km;
A. u. St. Schmiegrode.
Revierförster: Ruchel.
Fläche 1320 ha: 221 ha Acker, 25 ha
Wiesen, 864 ha Holz, 188 ha Teiche,
22 ha Hof zc. — Grdft.-N.-G. 6945 *M.*
Thiergarten. Wildfutterproduktion.
- 516. Neudorf-Goitze,** Pertinenzgut.
P. u. T. Radziung 2 km; E. u. Ag.
Trachenberg 11 km; A. u. St.
Schmiegrode.
Revierförster: Pennig in Heiden.
Fläche 856 ha: 18 ha Acker, 33 ha
Wiesen, 793 ha Holzungen, 12 ha
Hofraum zc. — Grdft.-N.-G. 4902 *M.*
- 517. Ossig (Groß-),** Ritterg. m. Erb-
scholtisei. P. u. T. Powitzko 3 km;

- E. u. Ag. Trachenberg 7 km;
A. Groß-Dffig; St. Bukolowe.
Pächter (265 ha und Ziegelei): Dö-
wald Zimmer.
Fläche 731 ha: 247 ha Acker, 133 ha
Wiesen, 57 ha Holz, 284 ha Teiche,
10 ha Hof zc. — Grdst.-N.-G. 8500 *M.*
518. Dffig (Klein-), Ritterg. P. u. T.
Powitzko 3 km; E. u. Ag. Trachen-
berg 6 km; A. Gr.-Dffig; St.
Bukolowe.
Pächter (160ha): Zimmer in Gr.-Dffig.
Fläche 386 ha: 195 ha Acker, 166 ha
Wiesen, 2 ha Weiden, 3 ha Holz,
20 ha Hof zc. — Grdst.-N.-G. 5259 *M.*
519. Peterwitz (Klein-), Ritterg. P., T. u.
Ag. Brausnitz (Bz. Breslau) 1 km; E.
Gellendorf 9 km; A. Dambitsch; St.
Prausnitz.
Förster: Puschmann.
Fläche 628 ha: 341 ha Acker, 120 ha
Wiesen, 113 ha Holz, 27 ha Teiche,
27 ha Hof zc. — Grdst.-N.-G. 8316 *M.*
520. Powitzko, Ritterg. P., T. u.
St. Powitzko; A. Sayne; E. u. Ag.
Trachenberg 5 km.
Administrator: Oberamtmann von
Unwerth in Schmiegrode.
Fläche 198 ha: 173 ha Acker, 16 ha
Wiesen, 9 ha Hofraum zc.
Grundst.-N.-G. 5196 *M.*
521. Radziunz, Ritterg. mit Char-
lottenberg. P. u. T. Radziunz;
E. u. Ag. Trachenberg 6 km; A.
u. St. Schmiegrode.
- Pächter: Rustikale a. d. umlieg. Ort.
Leichverwalter: S. Sperling.
Fläche 1183 ha: 335 ha Acker, 23 ha
Wiesen, 123 ha Holzungen, 677 ha
Teiche, 25 ha Hofraum zc.
Grundst.-N.-G. 9600 *M.* — Fischzucht.
522. Sayne, Ritterg. P., T., E. u.
Ag. Trachenberg (Schles.) 5 km;
A. Sayne; St. Powitzko.
Pächter (245 ha): Koch, Prem.-Lieut.
Fläche 528 ha: 259 ha Acker, 52 ha Wie-
sen, 46 ha Holz, 145 ha Teiche, 6 ha Wei-
den, 20 ha Hof zc. — Grdst.-N.-G. 4498 *M.*
Milchwirtschaft. Oldenburger Heerde.
523. Schmiegrode, Ritterg. m. Borm.
Gogoline. P., T., E. u. Ag.
Trachenberg (Schles.) 1 km; A. u.
St. Schmiegrode.
Administ.: Oberamtm. v. Unwerth.
Fläche 911 ha: 337 ha Acker, 149 ha
Wiesen, 399 ha Holz, 26 ha Hof zc.
Grdst.-N.-G. 7089 *M.* — Dampfäge.
524. Wanglewe, Ritterg. P., T., E.
u. Ag. Trachenberg (Schles.) 2 km;
A. Weichau; St. Schmiegrode.
Pächter: Maexke in Gr.-Glieschwitz.
Fläche 241 ha: 168 ha Acker, 45 ha
Wiesen, 16 ha Weiden, 3 ha Holz,
9 ha Hof zc. — Grdst.-N.-G. 5603 *M.*
525. Wilkove, Pertinenzgut. P. u.
T. Radziunz 8 km; E. u. Ag.
Trachenberg 15,5 km; A. u. St.
Schmiegrode.
Fläche 745 ha: 5 ha Acker, 1 ha
Wiesen, 730 ha Holzungen, 9 ha
Hofraum zc. — Grdst.-N.-G. 2343 *M.*

II. Güter innerhalb der Land- und Stadtgemeinden.

526. Berghof. P., T. u. E. Bargen
(Schles.) 3 km; A. Weichau; St.
Groß-Bargen; Ag. Trachenberg.
Freigut. Besitzer: Theodor Seidel.
Fläche 169 ha: 127 ha Acker, 25 ha
Wiesen, 15 ha Holzungen, 2 ha Hof-
raum zc. — Grundst.-N.-G. 3210 *M.*
527. Borzenzine. P., T., E. u. Ag.
Trachenberg 3,7 km; A. Sayne;
St. Schmiegrode.
- Güter Nr. 12, 19, 59. 3. 3. in Zwangs-
versteigerung.
Fl. 198 ha. — Grdst.-N.-G. 3906 *M.*
528. Nanterwitz. P., T., E. u. Ag. Tra-
chenberg (Schles.) 3,5 km; A. Sayne;
St. Powitzko.
Erbholfteifei.
Besitzer: Franz Jaak Schifan in
Alt-Strunz, Kreis Glogau.
Bevollm.: Ludwig Köstler in Bres-
lau, Albrechtsstr. 30.
Fläche 108 ha: 87 ha Acker, 18,75 ha
Wiesen, 1,75 ha Holzungen, 0,5 ha
Hofraum zc. — Grdst.-N.-G. 3120 *M.*
529. Prausnitz. P., T., A., St. u. Ag.
Prausnitz (Bz. Breslau); E. Gellen-
dorf 10 km.

Gut. Besitzer: Stadt Frausnig.
Fl. 282 ha. — Grdst.-R.-E. 3633 *M.*
530. Trachenberg, Stadtg. m. Vorm.
Labaſchke u. Ruſtikalbeſiſ. P., T.,
E., A., St. u. Ag. Trachenberg.

Besitzer: Stadt Trachenberg.
Fläche 502 ha: 126 ha Acker, 85 ha
Wiesen, 279 ha Holzungen, 11,4 ha
Weiden, 0,6 ha Hofraum u.
Grundst.-R.-E. 5998 *M.*

S. Kreis MÜNSTERBERG.

Größe: 343,41 Quadrat-Kilometer. — Einwohner: 32 314. —
Landgemeinden: 66. — Gutsbezirke: 44. — Amtsbezirke: 24. —
Stadt: Münsterberg mit 6162 Einwohnern. — Viehstand: 3342 Pferde,
18 900 Stück Rindvieh (darunter 11 365 Kühe), 16 660 Schafe, 8197 Schweine,
1502 Ziegen, 1373 Bienenstöcke. — Lage: im südlichen Theile des Regierungs-
bezirks Breslau, an den Regierungsbezirk Oppeln grenzend. — Boden-
beschaffenheit: außerordentlich fruchtbar; der durchschnittliche Grundsteuer-
Reinertrag beträgt pro Hektar Acker: 34,07 *M.*, Wiese: 31,33 *M.*, Wald:
9,79 *M.* Von der Gesamtfläche sind: 266,17 qkm Acker, 16,87 qkm Wiese,
40,82 qkm Wald. — Gewässer: der Hauptfluß ist die Ohlau, welche bei
Neu-Altmanndorf entspringt und fast den ganzen Kreis durchfließt, ferner
das Krühnwasser und die kleine Lohe. — Eisenbahnen: Breslau—Mittel-
walde mit den Bahnhöfen: Heinrichau und Münsterberg; Camenz—Cosel-
Kandzin mit den Bahnhöfen Hertwigswalde und Patſchlau.

Münsterberger Molkerei, E. G. m. u. H.; Zuckerfabrik Münster-
berg, A.-G.; Obst- und Gemüse-Präservenfabrik von Karl Seidel
u. Co. in Ohlguth; Deutsche Thonröhren- und Chamottefabrik in
Bürgerbezirk bei Münsterberg; Superphosphatfabrik in Gollendorf;
Maschinenfabriken in Heinrichau u. Münsterberg; Mehlmühlen in Heinrichau,
Neuhaus, Nieder- und Ober-Pomzdorf und Wenig-Rossen; Dampffägewerke
in Commende und Schildberg; Brauereien in Münsterberg.

Kreisstadt Münsterberg.

Landgericht: Olaf. Amtsgericht: Münsterberg.

Landrath: von Sametli, Major a. D.
Kreissekretär: Stoppa, Kanzleirath.
Kreisauſſchußſekretär: Hingner.
Kreisaffe u. Kreiskommunal-Kaffe Rent-
meister Scholtz.
Kreisſchulinspektoren: Starcker in Frankenstein (ſüdl. Hälfte), Spilling in Nimptſch

Kreisphyſikus: Dr. Finger.
Kreisbaumeiſter: von Eichmann.
Kreisthierarzt: Güdel.
Kataſterkontroleur: Stroka.
Kreisbauinſp.: Baurath Reuter in Strehlen.
(nördl. Hälfte).

I. Selbständige Gutsbezirke.

- 531. Bärwalde** (Anth.), Ritterg. P., T. u. Ag. Münsterberg (Schles.) 5,5 km; E. Alt=Altmannsdorf (Haltestelle); A. u. St. Olbersdorf. Besitzer: Fedor **Janus**, Landesältester. Fläche 179 ha: 164 ha Acker, 12 ha Wiesen, 1 ha Holzungen, 2 ha Hofraum zc. — Grdst.-R.-G. 4891 *M.* Brennerei und Wassermühle.
- 532. Brucksteine**, Ritterg. P. u. T. Patzschau 5 km; E. Patzschau 4 km; A. u. St. Neuhaus; Ag. Münsterberg. Besitzer: Karoline Gräfin **von der Redde-Bolmerstein** auf Oberwitz b. Gogolin. Pächter: Weidel. Fläche 162 ha: 137 ha Acker, 12 ha Wiesen, 9 ha Holzungen, 4 ha Hofraum zc. — Grdst.-R.-G. 3909 *M.*
- 533. Glambach**, Ritterg. P., T. u. E. Patzschau 7 km; A. Liebenau; St. Nieder=Pomisdorf=Liebenau; Ag. Münsterberg. Bes.: Frdr. Graf **u. Garbival u. Chamaré**, Rittm. a. D. u. R. R. Kammerherr. Inspektor: F. Wed. Fläche 286 ha: 158 ha Acker, 10 ha Wiesen, 108 ha Holz, 2 ha Wasser, 8 ha Hof zc. — Grdst.-R.-G. 5343 *M.* Ziegelei (außer Betrieb).
- ⊙ **534. Korschwitz**, Ritterg. P., T. u. E. Steinkirche 6 km; A. u. St. Korschwitz; Ag. Münsterberg. Bes.: Paul **von Chappuis**, Rittm. a. D., Landesältester u. Kreisdeputirter. Fläche 228 ha: 193 ha Acker, 1 ha Wiesen, 22 ha Holzungen, 12 ha Hofraum zc. — Grdst.-R.-G. 9504 *M.*
- 535. Kummelwitz**, Ritterg. P., T. u. E. Steinkirche 4,3 km; A. u. St. Korschwitz; Ag. Münsterberg. Besitzer: Ernst **von Schelha**. Fläche 234 ha: 173 ha Acker, 2 ha Wiesen, 56 ha Holzungen, 3 ha Hofraum zc. — Grdst.-R.-G. 8992 *M.* Simmenth. Rindvieh. Schweinemast.
- 536. Kunzendorf (Nieder=)**, Ritterg. P., T. u. A. Kunzendorf (Kreis Münsterberg); E. u. Ag. Münsterberg 4 km; St. Weigelsdorf=Kunzendorf. Bes.: Willy **von Samecki**, Lieut. a. D. Inspektor: Max Storch. Fläche 295 ha: 231 ha Acker, 13 ha Wiesen, 3 ha Gräferei, 45 ha Holz, 3 ha Hof zc. — Grdst.-R.-G. 6321 *M.* Jungviehzucht, Simmenthaler Rasse.
- 537. Kunzendorf (Ober=)**, Rittergut. P., T. u. A. Kunzendorf (Kr. Münsterberg); E. Münsterberg u. Heinrichau je 4 km; St. Weigelsdorf=Kunzendorf; Ag. Münsterberg. Bes.: Hermann **Gahn**, Lieut. a. D. Fläche 345 ha: 245 ha Acker, 24 ha Wiesen, 68 ha Holzungen, 8 ha Hofraum zc. — Grdst.-R.-G. 7224 *M.*
- 538. Münchhof**, Ritterg. m. Borw. **Schönharte**. P. u. T. Schreibendorf (Kr. Strehlen) 2 km; E. Prieborn 6 km; A. Münchhof; St. Münchhof=Kunern; Ag. Münsterberg. Bes.: Bruno **Schottländer** in Breslau. Oberinspektor: Adolf Marti in Schützenhof. Fläche 255 ha: 200 ha Acker, 21 ha Wiesen, 27 ha Holz, 2 ha Wasser, 5 ha Hof zc. — Grundst.-R.-G. 6390 *M.* Original Oldenburger Jungvieh.
- ⊙ **539. Neuhaus mit Kattersdorf**, Fideikommiß. P., T. u. E. Patzschau 2 km; A. u. St. Neuhaus; Ag. Münsterberg. Besitzer: Anton Graf **von Garbival und Chamaré**, R. R. Kammerherr auf Stolz, Kr. Frankenstein. Bevollm.: Oberinsp. Giesmann. Fläche 477 ha: 267 ha Acker, 84 ha Wiesen, 1,5 ha Weiden, 105,4 ha Holzungen, 1,3 ha Wasser, 17,8 ha Hofraum zc. — Grdst.-R.-G. 6810 *M.* Schlesi'sches Rothvieh.
- 540. Olbersdorf**, Ritterg. P., T. u. Ag. Münsterberg (Schles.) 5 km; E. Münsterberg 5 u. Alt=Altmannsdorf 4,5 km; A. u. St. Olbersdorf. Besitzer: Theresia Gräfin **von Garbival und Chamaré** auf Stolz, Kr. Frankenstein. Inspektor: Lauterbach. Fläche 186,87 ha: 164,71 ha Acker, 10 ha Wiesen, 5 ha Weiden, 1 ha Wasser, 6,16 ha Hofraum zc.

Grundst. - R. - E. 6942 *M*
Schleßisches Rothvieh mit Wiltsternmarsch.
Merinoschafe (ohne Hochverkauf).

541. Pomsdorf (Nieder-) u. Wehr-
dorf, Ritterg. P. Lobebau 2 km;
T. u. E. Patschkau 3,5 bzw. 2,5 km;
A. Ndr. = Pomsdorf; St. Ndr. = Poms-
dorf-Liebenau; Ag. Münsterberg.
Bes.: Adolf Graf von Zedlitz-Trübschler.
Inspektor: Stegemann.
Fläche 472 ha: 329 ha Acker, 79 ha
Wiesen, 2 ha Weiden, 51 ha Holz,
11 ha Hof zc. — Grdst. - R. - E. 9952 *M*.
Zuckerrübenbau. Aufzucht von Rindvieh.

542. Pomsdorf (Ober-), Ritterg. P.
u. T. Hertwigswalde 2 km; E.
Hertwigswalde 1 km; A. u. St. Neu-
haus; Ag. Münsterberg.
Besitzer: Paul Polko, Lieut. u. Rgl.
Domänenpächter in Ludwigsdorf bei
Dels (Schlef.).
Verwalter: Traugott Gröger.
Fläche 139 ha: 128 ha Acker, 6 ha
Wiesen, 3 ha Wald, 22 ha Hofraum zc.
Grundst. - R. - E. 3700 *M*.

543. Schlaufe, Ritterg. P., T., E. u.
Ag. Münsterberg (Schlef.) 4,5 km;
A. u. St. Olbersdorf.
Besitzer: Theresia Gräfin von Garbival
und Chamars auf Stolz, Kr. Frankens-
stein.

Inspektor: Graupe.

Fläche 224 ha: 182,92 ha Acker, 18,69 ha
Wiesen, 1,53 ha Weiden, 24,58 ha
Holzungen, 1,37 ha Fischteiche, 6,71 ha
Hofraum zc. — Grdst. - R. - E. 8089 *M*.

○ **544. Tardwitz,** Ritterg. P. u. T. Tep-
sivoda 4 km; E. Heinrichau 6 km; A.
u. St. Korshwitz; Ag. Münsterberg.
Besitzer: Paul von Chappuis, Ritt-
meister a. D., Landesältester u. Kreis-
deputirter auf Korshwitz.
Fläche 161 ha: 122 ha Acker, 8 ha
Wiesen, 4 ha Weiden, 23 ha Holz,
4 ha Hof zc. — Grdst. - R. - E. 6467 *M*.
Basaltsteinbruch.

545. Tschammerhof, Ritterg. P. u. T.
Kunzendorf (Kr. Münsterberg) 5 km;
E. Münsterberg 8 km u. Brieborn
7 km; A. Weigelsdorf; St. Weigels-
dorf-Kunzendorf; Ag. Münsterberg.
Besitzer: Arthur Großer.
Fläche 161 ha: 128 ha Acker, 11 ha
Wiesen, 18 ha Holzungen, 4 ha Hof-
raum zc. — Grdst. - R. - E. 3758 *M*.

○ **546. Wenig-Rossen,** Ritterg. P.,
T., E. u. Ag. Münsterberg (Schlef.)
5 km; A. u. St. Gr.-Rossen.
Besitzer: Oskar Räther, Lieut. d. R.
Fläche 177 ha: 157 ha Acker, 13 ha
Wiesen, 2 ha Holzungen, 5 ha Hof-
raum zc. — Grdst. - R. - E. 5911 *M*.

Herrschaft Heinrichau,

bestehend aus den Gütern Nr. 547—570 (eingetheilt in 4 Inspektionen).

Besitzerin: Frau Großherzogin Sophie von Sachsen-Weimar, Rgl. Hoheit.
Generalbevollm.: Generaldirektor J. Eberhardt in Heinrichau.

Inspektion Heinrichau: Inspektor Sauppe in Heinrichau.

547. Heinrichau (Alt-), Ritterg. P.,
T. u. A. Heinrichau (Bz. Breslau)
4 km; E. Heinrichau 4,7 km; St.
Moschowitz; Ag. Münsterberg.
Fläche 229 ha: 192 ha Acker, 28,5 ha
Wiesen, 8,5 ha Hofraum zc.
Grundst. - R. - E. 10806 *M*.
Vollblut-Holländer Rindvieh.

548. Heinrichau (Cammerhof), Ritterg.
m. d. Borrw. Schimmelrei u. Wiesen-
hof u. Bauerg. Reumen (23 ha, Grdst. -
R. - E. 376 *M*, Pächter Krämer).

P., T., E., A. u. St. Heinrichau (Bz.
Breslau); Ag. Münsterberg.
Fläche 469 ha: 235 ha Acker, 107,5 ha
Wiesen, 95 ha Holzungen, 31,5 ha
Hofraum, Unland zc.
Grundst. - R. - E. 19248 *M*.
Brauerei. Bäckerei. Dampfmolkerei.
2 Wassermühlen. — Vollblut-Holländer
Rindvieh. Rambouillet-Schafzucht.

549. Moschwitz, Ritterg. P., T. u. A.
Heinrichau (Bz. Breslau) 4 km;
E. Heinrichau 5,8 km; St. Mosch-
witz; Ag. Münsterberg.

- Fläche 412 ha: 356 ha Acker, 41 ha Wiesen, 14 ha Hofraum.
Grundst.-N.-G. 17532 *M*
Ziegelei. Wassermühle.
- 550. Taschenberg**, Ritterg. P., T., E., A. u. St. Heinrichau (Bz. Breslau) 1 km; Ag. Münsterberg.
Fläche 199 ha: 171 ha Acker, 23 ha Wiesen, 6 ha Hofraum zc.
- Inspektion Schönjohnsdorf**: Inspektor: Rabiger in Schönjohnsdorf.
- 552. Schön-Johnsdorf**, Ritterg. mit Vorwerk Sacrau. P. u. T. Heinrichau (Bz. Breslau) 5 km; E. Heinrichau 3,3 km; A. u. St. Schönjohnsdorf; Ag. Münsterberg.
Fläche 356 ha: 285 ha Acker, 51 ha Wiesen, 19 ha Hofraum zc.
Grundst.-N.-G. 9054 *M*
- 553. Algersdorf**, Ritterg. P., T. u. E. Prieborn 4 km; A. u. St. Algersdorf; Ag. Münsterberg.
Fläche 146 ha: 134 ha Acker, 7 ha Wiesen, 5 ha Hofraum zc.
Grundst.-N.-G. 5928 *M*
Merino-Stammheerde.
- 554. Dobrischau**, Ritterg. P. u. T. Prieborn 6 km; E. Prieborn u. Heinrichau je 6 km; A. u. St. Algersdorf; Ag. Münsterberg.
Fläche 121 ha: 107 ha Acker, 10 ha Wiesen, 4 ha Hofraum zc.
Grundst.-N.-G. 3657 *M*
- 555. Heinzendorf**, Ritterg. P. u. T. Heinrichau (Bz. Breslau) 5,5 km; E. Heinrichau 3,6 km; A. u. St. Berzdorf; Ag. Münsterberg.
- Inspektion Tepliwoda**: Inspektor: Kuhn in Tepliwoda.
- 559. Tepliwoda**, Ritterg. mit Vorw. Launer. P., T., A. u. St. Tepliwoda; E. Heinrichau 10 km; Ag. Münsterberg.
Fläche 496 ha: 392 ha Acker, 46 ha Wiesen, 41 ha Holzungen, 18 ha Hofraum. — Grdst.-N.-G. 19515 *M*
Steinbruch. Brauerei.
- 560. Johnsdorf (Ober-)**, Ritterg. P., T., A. u. St. Tepliwoda 4 km; E. Heinrichau 9 km; Ag. Münsterberg.
Fläche 177 ha: 161 ha Acker, 10 ha Wiesen, 6 ha Hofraum.
Grundst.-N.-G. 7887 *M*
- Grundst.-N.-G. 7998 *M*
Steinbruch. — Englische Halbblutshafe.
- 551. Besselwitz**, Ritterg. P., T., A. u. St. Heinrichau (Bz. Breslau) 2 km; E. Heinrichau 4,3 km; Ag. Münsterberg.
Fläche 274 ha: 234 ha Acker, 31 ha Wiesen, 8 ha Hofraum.
Grundst.-N.-G. 10698 *M*
- 556. Neudorf (Deutsch-)**, Ritterg. P. u. T. Kunzendorf (Kr. Münsterberg) 4,5 km; E. Heinrichau 5,3 km; A. u. St. Berzdorf; Ag. Münsterberg.
Fläche 196,5 ha: 164 ha Acker, 25 ha Wiesen, 7,5 ha Hofraum.
Grdst.-N.-G. 6813 *M*. — Steinbruch.
- 557. Neudorf (Poln.-)**, Ritterg. mit Kaltvorwerk. P., T. u. E. Stein- kirche 3,6 km; A. u. St. Schön- Johnsdorf; Ag. Münsterberg.
Fläche 230 ha: 187,5 ha Acker, 30 ha Wiesen, 12,5 ha Hofraum zc.
Grdst.-N.-G. 6039 *M*. — Engl. Fleisch- shafe. Aufzucht von Jungvieh.
- 558. Schildberg**, Ritterg. P., T. u. E. Steinkirche 3,1 km; A. u. St. Schön- Johnsdorf; Ag. Münsterberg.
Fläche 280 ha: 230 ha Acker, 39 ha Wiesen, 11 ha Hofraum zc.
Grundst.-N.-G. 11 867 *M*. — Ziegelei. Vollblut-Wilstermarsch-Heerde.
- 561. Neobschütz**, Ritterg. P., T. u. E. Steinkirche 4 km; A. u. St. Kor- sch- witz; Ag. Münsterberg.
Fläche 392 ha: 263 ha Acker, 23,5 ha Wiesen, 98 ha Holzungen, 7,5 ha Hofraum. — Grdst.-N.-G. 14712 *M*
- 562. Raatz**, Ritterg. P., T., A. u. St. Tepliwoda 3 km; E. Heinrichau 8,5 km; Ag. Münsterberg.
Fläche 129 ha: 116 ha Acker, 8 ha Wiesen, 5 ha Hofraum.
Grundst.-N.-G. 4422 *M*

Inspektion Reindörfel: Inspektor: Kiehl in Reindörfel.

- 563. Reindörfel**, Ritterg. P., T., E. u. Ag. Münsterberg (Schles.) 1 km; A. u. St. Vernsdorf. Fläche 363,4 ha: 252,4 ha Acker, 28 ha Wiesen, 73 ha Holzungen, 10 ha Hofraum. — Grundst.-N.-E. 3932 *M.*
- Fläche 281,5 ha: 223 ha Acker, 35,5 ha Wiesen, 11 ha Holzungen, 11 ha Hofraum. — Grundst.-N.-E. 15867 *M.* Steinbruch. Ziegelei. Wassermühle. — Vollblut-Holländer Rindvieh.
- 564. Vernsdorf**, Ritterg. mit Vorw. Viehhüfe. P., T., E. u. Ag. Münsterberg (Schles.) 4 km; A. u. St. Vernsdorf.
- 565. Hertwigswalde**, Ritterg. m. den Vorwerken **Schloß-Ober-Neuhof** u. **Reideburg**. P., T., A., St. u. E. Hertwigswalde; Ag. Münsterberg. Fläche 676 ha: 484,5 ha Acker, 101 ha Wiesen, 70,5 ha Holzungen, 20 ha Hofraum. — Grundst.-N.-E. 14931 *M.* Brennerei. Steinbruch. Obstbaumschule. Merino-Elektoral-Schafzucht.
- 566. Neuhof-Neumen**, Forstbezirk. P., T., E. u. St. Heinrichau (Bz. Breslau) 3,5 km; A. Westlicher Waldbezirk; Ag. Münsterberg. Fläche 597,5 ha: 6 ha Acker, 9 ha Wiesen, 571,5 ha Holzungen, 11 ha Hofraum zc. — Grundst.-N.-E. 6126 *M.*
- 567. Buchwald**, Forstbezirk. P., T., E. u. St. Heinrichau (Bz. Breslau) 4 km; A. Westlicher Waldbezirk; Ag. Münsterberg.
- Forstmeister Hanff in Heinrichau. Fläche 792,5 ha: 8 ha Acker, 0,5 ha Wiesen, 770 ha Holzungen, 14 ha Hofraum zc. Grundst.-N.-E. 14322 *M.*
- 568. Schönjohnsdorf** u. **Dobrischau**, Forst. P., T. u. E. Heinrichau (Bz. Breslau) 4 km; A. Westlicher Waldbezirk; St. Schönjohnsdorf; Ag. Münsterberg. Fläche 655 ha: 5,5 ha Acker, 0,5 ha Wiesen, 634 ha Holzungen, 15 ha Hofraum zc. — Grundst.-N.-E. 5016 *M.*

In Parzellen verpachtete Güter:

- 569. Galtauf-Merzdorf**, Ritterg. P. u. T. Schreibendorf (Kr. Strehlen) 1 km; E. Prieborn 5 km; A. Münchhof; St. Münchhof-Kunern; Ag. Münsterberg. Fläche 175 ha: 150 ha Acker, 16 ha Wiesen, 1 ha Holzungen, 8 ha Hofraum. — Grundst.-N.-E. 7228 *M.* 2 Wassermühlen. Ziegelei.
- 570. Kunern**, Ritterg. mit Vorwerk **Johannaberg**. P. u. T. Schreibendorf (Kr. Strehlen) 1,5 km; E. Prieborn 4 km; A. Münchhof; St. Münchhof-Kunern; Ag. Münsterberg. Fläche 305 ha: 250 ha Acker, 11 ha Wiesen, 27 ha Holzungen, 17 ha Hofraum. — Grundst.-N.-E. 12277 *M.*

Antheil der Freien Minderstandesherrschaft Münsterberg—Frankenstein, bestehend aus den Gütern Nr. 571—573.

Besitzerin: Ihre Excellenz, Frau Gräfin **Anna Deym**, geb. Gräfin von Schlabrendorf auf Neuschloß bei Arnau in Böhmen.

Bevollm.: Güterdirektor **Oskar Menzel** in Grochau, Kreis Frankenstein.

- 571. Altmannsdorf (Neu)**, Ritterg. P., T., E. u. Ag. Münsterberg (Schles.) 5 km; A. u. St. Neualtmannsdorf. Fläche 94 ha: 29 ha Acker, 13 ha Wiesen, 52 ha Holzungen. Grundst.-N.-E. 1173 *M.* — Wiesen u. Ackerland parzellenweise verpachtet.
- 572. Bärdorf**, Ritterg. (Ober- und Niederhof). P. u. T. Hertwigswalde 5,5 km; E. u. Ag. Münsterberg 5,5 km; A. u. St. Bärdorf. **Oberhof**: Pächter **Josef Hampel**. **Niederhof**: Zur Zeit in Selbstbewirtschaftung. Inspektor: **Bugel**.

- Ein großer Theil vom Ober- u. Niederhofe in einzelnen Parzellen verpachtet. Fläche 639 ha: 382 ha Acker, 22 ha Wiesen, 225 ha Holzungen, 10 ha Hofraum zc. — Grdst.-R.-E. 9600 *M.*
- 573. Eichau mit Berghof,** Ritterg. P., T., E. u. Ag. Münsterberg (Schles.) 2 km; A. u. St. Gr.-Koffen.
Pächter: Aktien-Zuckerfabr. Ottmachau. Fläche 457 ha: 281 ha Acker, 14 ha Wiesen, 7 ha Weiden, 146 ha Holzungen, 9 ha Hofraum zc. Grdst.-R.-E. 6860 *M.* — Steinbruch.

II. Güter innerhalb der Land- und Stadtgemeinden.

- 574. Altmannsdorf (Neu-),** P., T., E. u. Ag. Münsterberg (Schles.) 7 km; A. u. St. Neu-Altmanndorf. Freigut Nr. 54. Bes.: Rich. Kother. Fl. 49 ha. — Grdst.-R.-E. ca. 3300 *M.*
Gut Nr. 16. Besitzer: Linus Beck. Fl. 91 ha. — Grdst.-R.-E. 3036 *M.*
Freig. Nr. 41. Bes.: Karol Laate, geb. Pohl. Fl. 49 ha. — Grdst.-R.-E. 2169 *M.*
Gut Nr. 6. Besitzer: Karl Blech. Fl. ca. 75 ha. — Grdst.-R.-E. 1743 *M.*
Erbsholtisei Nr. 1. Besitzerin: Frau Amtsgerichtsrath Marie Laschinsky. Fl. 61 ha. — Grdst.-R.-E. 1674 *M.*
Gut Nr. 47. Bes.: Luise Glazel. Fl. 36 ha. — Grdst.-R.-E. 1608 *M.*
Gut Nr. 70. Bes.: Johann Krause. Fl. 44 ha. — Grdst.-R.-E. 1525 *M.*
- 575. Bärwalde,** P., T. u. Ag. Münsterberg (Schles.) 7 km; E. Alt-Altmanndorf 3 km; A. u. St. Döbersdorf. Erbscholtisei. Besitzer: R. Gentschel. Fl. 51,75 ha. — Grdst.-R.-E. 2200 *M.* Lokomobil · Dampfdrehmaschine (auch zum Verleihen.)
Gut Nr. 19. Bes.: Heimr. Buchwald. Fl. 54 ha. — Grdst.-R.-E. 1985 *M.*
Gut Nr. 2 u. 7. Bes.: Aug. Fuhrmann. Fl. 42 ha. — Grdst.-R.-E. 1907 *M.*
- 576. Bernsdorf,** P., T., E. u. Ag. Münsterberg (Schles.) 4 km; A. Bernsdorf; St. Reindörfel. Gut Nr. 18 und Anlaufhof. Besitzer: Konst. von Lieres-Wilkau. Inspektor: Ernst Klein. Fl. 163,5 ha. — Grdst.-R.-E. 6219 *M.* Mitgl. d. Münsterb. Molkerei E. G.
Erbsholtisei Nr. 1. Bes.: Paul Berndt. Fläche 118 ha: 113 ha Acker, 5 ha Wiesen. — Grundft.-R.-E. 4530 *M.*
- Freigut Nr. 14. Bes.: Jul. Hoffmann. Fl. 148 ha. — Grdst.-R.-E. 4341 *M.*
Div. Güter. Bes.: Schenk in Sagan. Verwalter: Josef Christoph. Fl. ca. 100 ha. — Grdst.-R.-E. 4000 *M.*
Gut Nr. 19. Besitzer: Karl Baudt. Fl. 51 ha. — Grdst.-R.-E. 2079 *M.*
- 577. Berzdorf,** P. u. T. Kunzen-
dorf (Kr. Münsterberg) 4 km; E. Heinrichau 5 km; A. u. St. Berzdorf; Ag. Münsterberg. Erbscholtisei Nr. 1 u. Gut Nr. 2. Besitzer: Max Mitschke. Fläche 202 ha. — Grdst.-R.-E. 6320 *M.*
Gut Nr. 12. Bes.: Aug. Weberfinn. Fl. 63 ha. — Grdst.-R.-E. 2709 *M.*
Freigut Nr. 9. Bes.: Fritz Grollmuss. Fläche 53 ha. — Grdst.-R.-E. 2055 *M.*
- 578. Frömsdorf,** P., A. u. St. Frömsdorf; T., E. u. Ag. Münsterberg 8 km. Erbscholtisei. Besitzer: Max Buhl. Fl. 113 ha. — Grdst.-R.-E. 5080 *M.*
Gut Nr. 10/12. Besitzer: Paul Cimbäl. Fl. 80 ha. — Grdst.-R.-E. 3267 *M.* Stammheerde des schles. Rothviehes.
Gut Nr. 4/5. Besitzer: Otto Cimbäl, Kreisdeputirter. Fl. 81 ha. — Grdst.-R.-E. 2887 *M.* Stammheerde des schles. Rothviehes. Zuchtanstalt für neue landw. Kultur-
gewächse, insbes. Weizen u. Kartoffel-, Futterrübensamen. Gersteneuzucht.
Gut Nr. 20 u. 61. Bes.: Paul Lorenz. Fl. 66 ha. — Grdst.-R.-E. 2751 *M.*
Freigut. Besitzer: Max Cimbäl. Fl. 62,5 ha. — Grdst.-R.-E. 2572 *M.* Heerde von schles. Landvieh. Schweinezucht der großen engl. Rasse.
- 579. Heinrichau (Alt-),** P., T., A. u. E. Heinrichau 2 km; St. Moschwitz; Ag. Münsterberg.

- Erbsholtzei.** Besizer: **Joseph Golsch.**
Fläche 55 ha.
Grdst.-N.-G. 2664 M. — Käferei.
- Gut Nr. 4.** Besizer: **Heinrich Dreßcher.**
Fl. 39 ha. — Grdst.-N.-G. 2000 M.
- Gut Nr. 6.** Bes.: **Heinr. Siebner.**
Fl. 33,92 ha. — Grdst.-N.-G. 1819 M.
- Gut Nr. 8.** Bes.: **Robert Berner.**
Fl. 30,93 ha. — Grdst.-N.-G. 1723 M.
- 580. Krelkau.** P., T., E. u. Ag.
Münsterberg (Schlesf.) 4,5 km; A.
u. St. Krelkau.
- Erbsholtzei.** Bes.: **Herm. Krause.**
Fl. 118 ha. — Grdst.-N.-G. 4617 M.
- Güter Nr. 7, 8, 10.** Bes.: **Gust. Weidlich.**
Fl. 110 ha. — Grdst.-N.-G. 4598 M.
- Gut Nr. 20.** Bes.: **Emil Wuhl, Lt. d. R.**
Fl. 93 ha. — Grdst.-N.-G. 3786 M.
- Gut Nr. 2.** Bes.: **Wilh. Berndt, Lt. a. D.**
Fl. 91 ha. — Grdst.-N.-G. 3495 M.
- 581. Leipe.** P., T., E. u. Ag. Münsterberg
(Schlesf.) 2 km; A. u. St. Krelkau.
- Gut Nr. 3.** Bes.: **Josef Haude.**
Fl. 88,5 ha. — Grdst.-N.-G. 3877 M.
- Gut Nr. 10.** Bes.: **Wwe. Hedw. Meyer.**
Fl. 92 ha. — Grdst.-N.-G. 3837 M.
Mittgl. d. Münsterb. Molkerei G. G.
- Gut Nr. 18.** Besizer: **Ernst Meyer.**
Fl. 64,86 ha. — Grdst.-N.-G. 2583 M.
Brennerei. — Milchverkauf an Molkerei
Münsterberg.
- Gut Nr. 19.** Bes.: **Wwe. Anna Siegert.**
Fl. 39,54 ha. — Grdst.-N.-G. 1511 M.
- 582. Liebenau,** Freigut Nr. 17. P.,
T. u. A. Liebenau (Schlesf.); E.
Patschkau 3,5 km; St. Ndr.=Poms-
dorf=Liebenau; Ag. Münsterberg.
Besizer: **Karl Schubert, Leut. a. D.**
und Amtsvorsteher.
Fläche 99 ha. — Grdst.-N.-G. 2350 M.
Schweinezuchterei.
- 583. Neobschütz.** P., T. u. E. Stein-
kirche 5 km; A. u. St. Korsh-
witz; Ag. Münsterberg.
- Gut Nr. 10.** Bes.: **von Chappuis, Rittm.**
a. D. u. Landesältester auf Korshwitz.
Fl. 52 ha. — Grdst.-N.-G. 2641 M.
In kleinen Parzellen verpachtet.
- 584. Rossen (Groß-).** P., T., E. u.
Ag. Münsterberg (Schlesf.) 5 km;
A. u. St. Groß-Rossen.
- Erbsholtzei.** Bes.: **Bruno Sand.**
Fl. 122 ha. — Grdst.-N.-G. 4023 M.
- Freigut Nr. 73.** Bes.: **Adolf Fesche.**
Fl. 51 ha. — Grdst.-N.-G. 2175 M.
- Freigut Nr. 3.** Bes.: **Franz Haunschild.**
Fl. 54 ha. — Grdst.-N.-G. 2151 M.
- Freigut Nr. 34.** Bes.: **Gust. Haase.**
Fl. 61 ha. — Grdst.-N.-G. 2023 M.
- Freigut Nr. 47.** Bes.: **Rob. Simmert.**
Fl. 57 ha. — Grdst.-N.-G. 1641 M.
- Freigut Nr. 14.**
Besizerin: **Wwe. Karoline Raschel.**
Fl. 48 ha. — Grdst.-N.-G. 1590 M.
- Freigut Nr. 32.** Bes.: **Aug. Grosser.**
Fl. 40 ha. — Grdst.-N.-G. 1560 M.
- 585. Olbersdorf.** P., T., E. u. Ag.
Münsterberg (Schlesf.) 6 km; A.
u. St. Olbersdorf.
- Gut Nr. 7.** Besizer: **Zul. Kirchner.**
Fl. 47 ha. — Grdst.-N.-G. 2118 M.
- 586. Peterwitz (Poln.),** Erbsholtzei
Nr. 1. P., T., A. u. St. Tepliwoda
4 km; E. Frankenstein und Hein-
richau je 7 km; Ag. Münsterberg.
Besizer: **Paul Fischer.**
Fl. 90 ha. — Grdst.-N.-G. 3183 M.
Gastwirtschaft.
- 587. Pomsdorf (Ober-).** P., T. u. E.
Hertwigswalde 2 km; A. u. St. Neu-
haus; Ag. Münsterberg.
- Mühlengut.** Bes.: **Reinhold Dytz.**
Fl. 103,5 ha. — Grdst.-N.-G. 3237 M.
- 588. Tepliwoda.** P., T., A. u. St. Tepli-
woda; E. Heinrichau 6 km; Ag.
Münsterberg.
- Gut Nr. 44.** Besizerin: **Bertha Stanke,**
geb. Gröger.
Auf 15 Jahre in Parzellen verpachtet.
Fl. 73 ha. — Grdst.-N.-G. 3018 M.
- Gut Nr. 34.** Besizer: **Paul Rätzer.**
Fläche 37 ha. — Grdst.-N.-G. 1650 M.
- Gut Nr. 50.** Besizer: **Herm. Wanke.**
Fl. 37 ha. — Grdst.-N.-G. 1641 M.
- 589. Weigelsdorf.** P. u. T. Runzen-
dorf (Nr. Münsterberg); E. u. Ag.
Münsterberg 7,5 km; A. Weigels-
dorf; St. Weigelsdorf=Runzendorf.
Erbsholtzei. Besizer: **Philipp Pohl.**
Fl. 90 ha. — Grdst.-N.-G. 3030 M.

590. Wiefenthal. P., T. u. E. Hein-
richau (Bz. Breslau) 3 km; A.
u. St. Wiefenthal; Ag. Münsterberg.

Erbsholtisei. Besizer: Eheleute Franz
u. Marie Hanisch.

Fl. 53 ha. — Grdst. R. · G. 2349 M.

591. Willwitz. P., T. u. E. Hein-
richau (Bz. Breslau) 4 km; A. u.
St. Wiefenthal; Ag. Münsterberg.

⊙ Gut Nr. 5 u. 6.

Besizer: von Chappuis auf Korischwitz.

Fl. 52,4 ha. — Grdst. R. · G. 2268 M.
Gut Nr. 11. Bes.: Bruno Hümer.

Fl. 47 ha. — Grdst. R. · G. 2073 M.

592. Zinkwitz, Erbsholtisei m. Bauer-
gut Nr. 29 in Tepliwoda. P. u. T.
Tepliwoda 4 km; E. u. A. Hein-
richau 7 km; St. Roschwitz;
Ag. Münsterberg.

Besizer: Berthold Dauch.

Fl. 137 ha. — Grdst. R. · G. 6615 M.
Simmenthaler Kreuzung.

9. Kreis Namslau.

Größe: 584,03 Quadrat-Kilometer. — Einwohner: 36 603. —
Landgemeinden: 69. — Gutsbezirke: 51. — Amtsbezirke: 27. —
Städte: Namslau mit 6167 Einw., Reichthal mit 1295 Einw. —
Viehstand: 5267 Pferde, 20297 Stück Rindvieh (darunter 10161 Kühe),
23504 Schafe, 9346 Schweine, 1682 Ziegen, 1926 Bienenstöcke. — Lage: im
östlichen Theile des Regierungsbezirks Breslau, grenzend an die Regierungsbezirke
Posen und Oppeln. — Bodenbeschaffenheit: etwa zur Hälfte leichter,
aber kulturfähiger, zur Hälfte guter und mittlerer Boden; der durchschnitt-
liche Grundsteuer-Reinertrag beträgt pro Hektar Acker 12,53 M, Wiese:
19,58 M, Wald: 4,31 M. Von der Gesamtfläche sind: 374,71 qkm
Acker, 61 qkm Wiese, 114,32 qkm Wald. — Gewässer: die Weide, die
Stober, die Oschumbel und die Studnitz. — Eisenbahnen: die Rechte-Ober-
ufer-Eisenbahn mit den Stationen Namslau und Koldbau, die Namslau—
Carlsruhe—Oppelner Eisenbahn mit den Stationen Nassabel, Dammer und den
Personenhaltestellen Simmelwitz und Gdersdorf.

Molkereien zu Namslau und Glausche; Stärkefabriken zu Böhm-
witz und Skorschau; Maschinenfabriken in Namslau; Mehlmühlen
in Altstadt und Namslau; Dampfsägewerke in Namslau; Brauereien
in Namslau und Reichthal.

Kreisstadt Namslau.

Landgericht: Dels. Amtsgericht: Namslau.

Landrath: Willert.

Kreissekretär: Hoffmann.

Kreisaußschußsekretär: Wittmann.

Kreiskasse und Kreiskommunal- u. Spar-
kasse: Behrman, Rentmeister.

Katasterkontroleur: Conrad.

Kreisphysikus: Dr. Dirsla, Sanitätsrath.

Kreiswundarzt: Dr. Leschid.

Kreis Schulinspektor: Ruffin.

Kreisbauinspektor: Maas in Dels.

Kreis Thierarzt: Gütlich.

I. Selbständige Gutsbezirke.

- 593. Altstadt, Ritterg.** P., T., E. u. Ag. Namslau 2 km; A. u. St. Deutsch-Marchwitz.
Besitzer: Döwald Scholz.
Fläche 211 ha: 175 ha Acker, 33 ha Wiesen, 1 ha Wasser, 2 ha Hofraum zc. Grundst.-R.-G. 4131 M.
- 594. Bantwitz, Ritterg.** mit Borw. Böhliß (u. Pachtborw. Przychorselle, zu Schwirz gehörig). P., T., A. u. St. Bantwitz; E. Dammer 10 km; Ag. Namslau.
Besitzer: Eduard Lindner, Lieut. d. Landw.-Kab., Kaufmann in Breslau. Bevollm.: Wirthsch.-Direkt. Voeschke. Fläche 929 ha: 561 ha Acker, 156 ha Wiesen, 30 ha Weiden, 155 ha Holz, 27 ha Hof zc. — Grundst.-R.-G. 12201 M. Dampfbrennerei. Bäckerei. Dampfmühle. Fohlenzucht mit Vollblutstuten.
- 595. Belmsdorf, Ritterg.** m. Borw. Marienhof. P., T. u. St. Buchelsdorf (Kr. Namslau) 2 km; E. u. Ag. Namslau 8 km; A. Rautwitz.
Besitzer: Ch. von Franke-Roseneck. Inspektor: A. Monse.
Fläche 378,5 ha: 322 ha Acker, 43,25 ha Wiesen, 2,75 ha Holzungen, 4 ha Weiden, 6,5 ha Hofraum zc. Grundst.-R.-G. 7841 M. — Vollblutgestüt.
- 596. Böhmiß, Ritterg.** P., T., E., A., St. u. Ag. Namslau 1 km.
Besitzerin: Frau Major Ida Frettn von Stosch, geb. v. Paczinska. Bevollm.: Baron Otto von Stosch, Rittmeister a. D. auf Lankau. Inspektor: G. Schmidt in Lankau. Fläche 73,41 ha: 66,70 ha Acker, 2,99 ha Wiesen, 3,72 ha Wege, Hofraum zc. Grundst.-R.-G. 540,75 M.
- 597. Brzezinka, Ritterg.** P. u. T. Reichthal 5,9 km; E. Berschau 9,5 km; A. u. St. Glausche; Ag. Namslau.
Besitzer: Ernst Schindler.
Fläche 218 ha: 186 ha Acker, 20 ha Wiesen, 1 ha Holzungen, 5,5 ha Weiden, 5,5 ha Unland, Wege, Hofraum zc. Grundst.-R.-G. 1602 M. — Dampfbrennerei.
- 598. Buchelsdorf m. Borw. Strehliß (Buchelsdorf = Mateiski), Ritterg.** P., T., A. u. St. Buchelsdorf; E. u. Ag. Namslau 7,5 km.
Besitzer: Heinrich von Willert, Landesältester, Major a. D. auf Giesdorf. Inspektor: Schöbel.
Fläche 682 ha: 486 ha Acker, 194 ha Wiesen, 1 ha Wasser, 1 ha Hof zc. Grundst.-R.-G. 19566 M. Brennerei, Wassermühle, Ziegelei.
- 599. Butschkau (Groß-), Ritterg.** m. Borw. Marienhof u. Charlottenthal. P. u. T. Simmenau 3 km; E. Kolbau 12 km; A. u. St. Gr. Butschkau; Ag. Namslau.
Besitzerin: verw. Frau Marie von Wittschke-Collande, geb. Pohl. Generalbevollm.: Lieutenant a. D. Richard von Wittschke-Collande. Fläche 770 ha: 587 ha Acker, 10 ha Wiesen, 148 ha Holz, 4 ha Weiden, 20 ha Hof zc. — Grundst.-R.-G. 8268 M. Dampfbrennerei (56682 l Contingent.)
- 600. Dammer, Ritterg.** m. Rüstitalbesitz und den Vorwerken Hammer, Ulrikenhof u. Neuborwerk. P., T., E., A. u. St. Dammer (Kr. Namslau) 1 km; Ag. Namslau.
Besitzer: Fedor von Spiegel, Landesältester und Rittmeister a. D. Inspektor: Paul Bogatsch.
Fläche 1150 ha: 631 ha Acker, 230 ha Wiesen, 205,5 ha Holz, 33,5 ha Weiden, 42 ha Gewässer u. Wege, 8 ha Hofraum zc. — Grundst.-R.-G. 12940 M. Ziegelei. Wassermühle. Brennerei.
- 601. Dammig, Ritterg.** P., T., E. u. Ag. Namslau 5,1 km; A. u. St. Willkau.
Besitzer: Hermann Schaubert.
Fläche 149 ha: 99 ha Acker, 42 ha Wiesen, 1 ha Holzungen, 7 ha Hofraum zc. — Grundst.-R.-G. 1395 M.
- 602. Droßkau, Ritterg.** m. Borw. Poserhof. P. Reichthal; T. Trembatschau 5,5 km; E. Namslau 19 km u. Berschau 7 km; A. Droßkau; St. Droßkau-Glausche; Ag. Namslau.
Besitzer: Lorenz Rittschke. Inspektor: Paul Wilisch.
Fläche 569,59 ha: 483,52 ha Acker, 57,11 ha Wiesen, 1,52 ha Weiden,

- 2,36 ha Holz, 3,24 ha Wasser, 9,14 ha Hofraum zc. — Grdft.-R.-E. 4356 *M*.
Dampfbrennerei, Braunkohlen- und Kieslager. — Fohlenzucht.
- 603. Ekersdorf**, Ritterg. m. d. Vorwerken **Neuvorwerk** (Sandvorwerk), **Schmiedeberg** u. **Carlshof** u. den Förstereien **Wolfswinkel** u. **Regelmühle**. P. u. T. Nassadel 3 km; E. Ekersdorf 2,2 km u. Nassadel 3 km; A. Ekersdorf; St. Simmelwitz; Ag. Namslau.
Besitzer: **von Garnier**, Oberst u. Regiments-Kommandeur in Bremen.
Bevölm.: Lübhert, St. d. Ldw.-Kab.
Inspektor: Muschner.
Fläche 1895 ha: 827 ha Acker, 261 ha Wiesen, 673 Holzungen, 13 ha Weiden, 16,5 ha Gärten, 31 ha Teiche, 70,5 ha Wege, Unland, Hofraum zc.
Grundst.-R.-E. 18 840 *M*.
Halmfrüchte. Zuckerrüben. — Brennerei. Wassermühle: Rogelmühle.
- 604. Eisdorf** (Ober- u. Nieder-). Ritterg. mit Vorwerk **Eichhof**. P., T., E. u. Ag. Namslau 7 km; A. Eisdorf; St. Deutsch-Marchwitz.
Besitzer: **Leo Graf Fendel von Donnersmarkt**, Wirkl. Geh. Rath, General-Lieutenant u. General-Adjutant des Großherzogs von Sachsen in Weimar. Administrator: Oberinsp. Nuttke.
Fläche 609 ha: 514,3 ha Acker, 50,5 ha Wiesen, 10,6 ha Weiden, 13,3 ha Holzungen, 16,4 ha Wasser u. Wege, 3,9 ha Hofraum zc.
Grdft.-R.-E. 12 693 *M*. Rothviehzucht.
- 605. Giesdorf**, Ritterg. m. Vorw. **Paulinenhof**. P., T., E., St. u. Ag. Namslau 2,5 km; A. Giesdorf.
Bes.: **Heinrich von Willert**, Major a. D.
Inspektor: Schöck.
Fläche 591 ha: 424 ha Acker, 82 ha Wiesen, 61 ha Holz, 24 ha Weiden zc.
Grundst.-R.-E. 8891 *M*.
Brennerei, Dampfmühle, Wassermühle.
- 606. Glausche**, Ritterg. P., T. u. St. Reichthal 3 km; E. u. Ag. Namslau 15 km; A. Glausche.
Besitzer: **Max Zucker**, Lieut. d. L.
Fläche 421 ha: 332 ha Acker, 76 ha Wiesen, 3 ha Holz, 2 ha Weiden, 8 ha Hofraum zc. — Grdft.-R.-E. 5126 *M*.
Brennerei und Dampfmühle.
- 607. Grambschütz** (Alt-), Majorat m. Vorw. **Eleonorenhof**, **Friedenshof** u. **Salefche**. P., T., E. u. Ag. Namslau 7 km; A. u. St. Reichen.
Besitzer: **Johannes Edgar Graf Fendel von Donnersmarkt**, Kgl. Kammerjunfer.
Inspektor: Bunte.
Fläche 1705 ha: 892 ha Acker, 65 ha Wiesen, 687 ha Holzungen, 61 ha Hofraum zc. — Grdft.-R.-E. 14200 *M*.
Brennerei und Dampfmühle.
- 608. Gültchen**, Ritterg. m. Ritterg. **Lippe** u. Vorw. **Dachberg**. P., T., A. u. St. Bankwitz; E. Ekersdorf 8,7 km; Ag. Namslau.
Besitzer: **Eduard Lindner**, Lieut. d. Landw.-Kab., Kaufmann in Breslau.
Bevölm.: Wirthsch.-Direkt. Loefche in Bankwitz.
Fläche 1070 ha: 608 ha Acker, 75 ha Wiesen, 15 ha Weiden, 352 ha Holz, 20 ha Hof zc. — Grdft.-R.-E. 14450 *M*.
- 609. Haugendorf**, Ritterg. P., T., A. u. St. Buchelsdorf (Str. Namslau); E. u. Ag. Namslau 10 km.
Besitzer: **Heinrich von Willert**, Major a. D. auf Giesdorf.
Bevölm.: Inspektor Schöbel in Buchelsdorf.
Fläche 294 ha: 269 ha Acker, 25 ha Wiesen.
Grundst.-R.-E. 7374 *M*. — Ziegelei.
- ⊙ **610. Hennersdorf** (Klein-), Ritterg. P., T. u. E. Noldau 9,5 km; A. u. St. Hennersdorf; Ag. Namslau.
Besitzer: **Stanislaus Freiherr von Scherr-Thoß**, Lieut. d. R.
Fläche 93 ha: 71 ha Acker, 3 ha Wiesen, 1 ha Weiden, 15 ha Holz, 3 ha Hofraum zc. — Grundst.-R.-E. 1248 *M*.
- 611. Jakobsdorf**, Ritterg. P., T., E. u. Ag. Namslau 7 km; A. u. St. Eisdorf.
Bes.: **Gust Scholtz**, Kgl. Sächs. Amtsrath.
Inspektor: Reiske.
Fläche 376,5 ha: 313 ha Acker, 48,5 ha Wiesen, 15 ha Unland, Wasser, Hofraum zc. — Grundst.-R.-E. 9288 *M*.
- 612. Jauchendorf**, Ritterg. P., T., E. u. Ag. Namslau 3,5 km; A. u. St. Deutsch-Marchwitz.
Besitzer: **Adolf Adermann**.
Inspektor: **Otto Mirisch**.

- Fläche 178 ha: 151 ha Acker, 15 ha Wiesen, 12 ha Hofraum zc.
Grundst.-N.-G. 4330 *M*
- 613. Kaulwitz**, Ritterg. m. d. Vorm. **Neuhof** u. **Waldhof**. P. u. T. Buchelsdorf (Kr. Namslau) 5 km; E. u. Ag. Namslau 8 km; A. u. St. Kaulwitz.
Bes.: Johannes Edgar Graf **Hendel von Donnersmard** auf Grambschütz. Bevollm.: Inspektor Krichler.
Fläche 913 ha: 674 ha Acker, 120 ha Wiesen, 102 ha Holz, 17 ha Hof zc.
Grundst.-N.-G. 14155 *M* — Brenneret, Dampfmühle u. zwei Wassermühlen.
- ⊙ **614. Krickau**, Ritterg. P., T., E. u. Ag. Namslau 5,7 km; A. Giesdorf; St. Giesdorf-Dtsch.-Marchwitz. Besizer: Ferd. **Braune**, Dekonomterath. Inspektor: Fiedler.
Fläche 314 ha: 296 ha Acker, 9 ha Wiesen, 9 ha Hofraum zc.
Grundst.-N.-G. 6837 *M*
- 615. Lankau**, Ritterg. P., T., E., St. u. Ag. Namslau 3,4 km; A. Giesdorf. Besizerin: Frau Major **Jda Freiin von Stosch**, geb. v. Paczinska, auf Böhmwitz.
Bevollm.: Baron **Otto von Stosch**, Rittmeister a. D.
Inspektor: G. Schmidt.
Fläche 366,6 ha: 225 ha Acker, 51 ha Wiesen, 70 ha Holz, 4,7 ha Weiden, 1 ha Teiche, 3,8 ha Gärten, 10,8 ha Wege, Hof zc. — Grundst.-N.-G. 4450 *M*
Dampfbrenneret u. Stärkefabrik.
- 616. Lorzendorf**, Ritterg. mit Vorm. **Swibue** (Schwiebue). P., T. u. St. Buchelsdorf 3 km; E. Noldau 8 km; A. Lorzendorf; Ag. Namslau.
Bes.: **Zul. von Lösch**, Lt. a. D. in Berlin. Ruhiesser: **Arth. v. Lösch**, Lt. u. Refer. Oberinspektor: **Friedrich**.
Fläche 706 ha: 575 ha Acker, 60 ha Wiesen, 43 ha Holzungen, 20 ha Weiden, 8 ha Hofraum.
Grundst.-N.-G. 15 120 *M* — Ziegelei. Dampfmolleret. — Holländer Viehzucht.
- 617. Marchwitz (Groß-)**, Ritterg. m. d. Vorm. **Mühlchen** u. **Paulsbrunn**. P., T., A. u. St. Groß-Marchwitz; E. u. Ag. Namslau 4,3 km.
- Besizer: **Paul von Bussc**, Rittmeister a. D., Mitgl. d. K. G.
Inspektor: **Joh. Schalla**.
Fläche 738 ha: 378 ha Acker, 120 ha Wiesen, 207 ha Holzungen, 33 ha Hofraum zc. — Grundst.-N.-G. 5085 *M*
Dampfbrenneret u. Mühle.
- ⊙ **618. Michelsdorf**, geistl. Gut. P., T., E. u. Ag. Namslau 6 km; A. Kaulwitz; St. Schmograu-Kaulwitz. Besizerin: **Kirchgemeinde Grenzendorf**. Ruhiesser: Pfarrer **Richter**. Pächter: **Zul. Fiedler**.
Fläche 85 ha: 63 ha Acker, 15 ha Wiesen, 7 ha Holzungen zc.
Grundst.-N.-G. 1922 *M*
- 619. Mintowsky**, Majorat m. Vorm. **Hessenstein**. P., T. u. A. Mintowsky; E. u. Ag. Namslau 13 km; St. Hönigern.
Besizer: Dr. jur. **Konrad Graf von Wartensleben**, Lt. v. R. in Potsdam. Bevollm.: Direktor **Dworatschel**.
Fläche 1462 ha: 588 ha Acker, 177 ha Wiesen, 70 ha Weiden, 598 ha Holz, 1 ha Wasser, 28 ha Hofraum zc.
Grundst.-N.-G. 11 130 *M* — Dampfbrenneret, Mühle, Brauerei, Ziegelei.
- 620. Namslau**, Kgl. Oberförst. P., T., E., A., St. u. Ag. Namslau 7,5 km. Besizer: **Kgl. Forstmeister**. Bevollm.: **Kgl. Forstmeister Störig**.
Fläche 4088,6 ha: 3964,5 ha Holzungen, 106 ha Acker u. Wiesen, 18 ha Wege, Unland zc.
Grundst.-N.-G. 21 450 *M*
- 621. Nassadel**, Ritterg. m. Vorm. **Ferdinandshof**. P., T., E. u. A. Nassadel; St. Simmelwitz; Ag. Namslau.
Besizer: **Wilhelm von Seydebrand u. der Lasa**, Dr. jur., Regierungspräsident in Breslau.
Inspektor: **Niklaus**.
Fläche 750 ha: 500 ha Acker, 35 ha Wiesen, 215 ha Holzungen.
Grundst.-N.-G. 7400 *M* — Brenneret. — Flachsauserbeitungsanstalt.
- 622. Noldau**, Ritterg. P., T., E., A. u. St. Noldau; Ag. Namslau.
Besizer: **Georg Baron v. Saurma-Zeltisch**, Majoratsherr a. Sterzendorf. Inspektor: **Wittel**.

- Fläche 328 ha: 269 ha Acker, 40 ha Wiesen, 5 ha Holz, 14 ha Hof zc.
Grundst.-N.-E. 4614 *M.* — Brenneret.
- 623. Paulsdorf, Ritterg. P., T. u.**
A. Schmograu 4 km; E. u. Ag. Namslau 10 km; St. Kaulwitz.
Besitzer: Grund'sche Erben in Breslau.
Bevollmächtigter: P. Meyer.
Fläche 608 ha: 395 ha Acker, 30 ha Wiesen, 151 ha Holzungen, 15 ha Weiden, 4 ha Wasser, 13 ha Wege, Unland, Hofraum zc.
Grundst.-N.-E. 4911 *M.* — Brenneret.
- 624. Reichen, Ritterg. m. Vorwerk Nieder-Reichen. P., T., E. u. Ag.**
Namslau 5 km; A. Grambschütz; St. Strehliß.
Besitzer: Bonaventura Frhr. v. Ohlen u. Adlerskron.
Inspektor: Heidenreich.
Fläche 510 ha: 472 ha Acker, 28 ha Wiesen, 10 ha Hofraum zc.
Grundst.-N.-E. 13 583 *M.*
Elbenb. Rindvieh. Rambouillet-Schafe.
- 625. Schmograu m. Vorw. Schittke, Rgl. Domäne. P., T. u. A. Schmograu; St. Schmograu-Kaulwitz; E. u. Ag. Namslau 11 km.**
Besitzer: Rgl. Domänenfiskus.
Pächter: Braune, Prem.-Lieut.
Fläche 684 ha: 575 ha Acker, 76 ha Wiesen, 5 ha Weiden, 5 ha Holzungen, 5 ha Gärten, 18 ha Hofraum, Wege zc. — Grundst.-N.-E. 7885 *M.*
- 626. Sinnelwitz, Ritterg. m. Vorw. Blawacziska. P., T., E. u. Ag.**
Namslau 4,5 km; A. Nassadel; St. Ebersdorf-Nassadel.
Bes.: Rud. Methner in Stampen, Kr. Dels (minorenn); Vormund: Oberamtmann E. Müller in Breslau.
Administrator: F. Walblinger.
Fläche 716 ha: 440 Acker, 50 ha Wiesen, 220 ha Holz, 6 ha Hof zc.
Grundst.-N.-E. 5904 *M.* — Brenneret.
- 627. Storischau, Rgl. Domäne m. d. Vorw. Carlshof, Dallenu, Schadegur u. Sgorfeliß. P., T. u. St. Reichthal 2 km; A. Storischau; E. u. Ag. Namslau 11,8 km.**
Besitzer: Rgl. Domänenfiskus.
Pächter: Hoffmann.
- Fläche 1695 ha: 1390 ha Acker, 191 ha Wiesen, 17 ha Weiden, 15 ha Holz, 9 ha Gärten, 73 ha Hofraum, Wege zc. — Grundst.-N.-E. 27 969 *M.*
Kartoffelstärkefabrik.
- 628. Steinersdorf (Groß-), Ritterg. P., T. u. E. Noldau 5 km; A. u. St. Sterzendorf; Ag. Namslau.**
Besitzer: Georg Baron von Saurma-Jelsch, Majorats Herr a. Sterzendorf.
Inspektor: Wittel in Noldau.
Fläche 536 ha: 230 ha Acker, 30 ha Wiesen, 4 ha Weiden, 161 ha Holz, 1 ha Wasser, 10 ha Hofraum zc.
Grundst.-N.-E. 3491 *M.*
- 629. Steinersdorf (Klein-), Ritterg., (zum Fideikommiß Sterzendorf gehörig.) P., T. u. E. Noldau 7,5 km; A. u. St. Sterzendorf; Ag. Namslau.**
Besitzer: Georg Baron von Saurma-Jelsch, Majorats Herr a. Sterzendorf.
Inspektor: Wilde in Sterzendorf.
Fläche 704 ha: 98 ha Acker, 172 ha Wiesen, 422 ha Holz, 12 ha Hof zc.
Grundst.-N.-E. 4649 *M.*
- 630. Sterzendorf, Fideikommiß. P., T., A. u. St. Sterzendorf; E. Noldau 7,5 km; Ag. Namslau.**
Besitzer: Georg Baron von Saurma-Jelsch, Majorats Herr, Rgl. Kammerherr, Rittmeister a. D. u. Mitglied des Reichstages.
Inspektor: Wilde.
Fläche 1442 ha: 470 ha Acker, 143 ha Wiesen, 88 ha Weiden, 684 ha Holz, 54 ha Wasser, 3 ha Hofraum zc.
Grundst.-N.-E. 8019 *M.*
Brenneret, Käseret, Ziegelei.
- 631. Strehliß I (Bresl. Anth.), Ritterg. P., A. u. St. Strehliß (Wj. Breslau); T. u. E. Noldau 4 km; Ag. Namslau.**
Besitzer: Lieut. a. D. Julius Bennede.
Fläche 289 ha: 265 ha Acker, 20 ha Wiesen, 4 ha Hofraum.
Grundst.-N.-E. 6603 *M.*
- 632. Wallendorf, Rgl. Domäne mit den Vorw. Bachowitz u. Klein-Butschkau. P., T., E. u. St. Noldau 6 km; A. Wallendorf; Ag. Namslau.**
Besitzer: Rgl. Domänenfiskus.
Pächter: Paul Rothe.
Inspektor: Josef Honja.

Fläche 739,5 ha: 643 ha Acker, 46 ha Wiesen, 48 ha Weiden, 2,5 ha Hofraum zc. — Grdst.-N.-G. 11348 *M*.
Dampfbrennerei. — Rindviehhaltung (Milch-, Mast- und Jungvieh).

633. Wilkau (Nieder-), Ritterg. P., T., E. u. Ag. Namslau 4,9 km; A. u. St. Wilkau.

Besitzer: **von Maltitz.**

Fläche 179 ha: 163 ha Acker, 9 ha Wiesen, 7 ha Hofraum zc.
Grundst.-N.-G. 2919 *M*

634. Wilkau (Ober-), Ritterg. P., T., E. u. Ag. Namslau 4,9 km; A. u. St. Wilkau.

Besitzer: **Bernh. Menzel, Pr.-Lt. d. R.**
Fläche 163,5 ha: 145,5 ha Acker, 16 ha Wiesen, 2 ha Hofraum zc.
Grundst.-N.-G. 2454 *M* — Ziegelei.

635. Windisch-Marchwitz, Dominialgut. P., T., E. u. Ag. Namslau 7,5 km; A. u. St. Windisch-Marchwitz.

Besitzer: **Georg Böttner.**

Fläche 199 ha: 153 ha Acker, 43 ha Wiesen, 3 ha Hofraum zc.
Grundst.-N.-G. 2442 *M*
Brennerei. — Schweinezucht.

Antheil der Majoratsherrschaft Carlslruhe OS.,

bestehend aus den Gütern Nr. 636—639.

Besitzer: **Wilhelm Herzog von Württemberg, Kgl. Hoheit, K. u. K. Feldzeugmeister, Kgl. Württ. General d. Inf. in Stuttgart.**

Bevollm.: **Dr. Wiedersheim, Herzoglich Württembergischer Domänenndirektor.**

636. Hönigern, Ritterg. m. Borw. **Grünwald.** P., T. u. E. Nassafel 4 km; A. u. St. Hönigern; Ag. Namslau.

Pächter (250 ha): **Witting, Lt. d. R.**
Inspektor: **Standte.**

Fläche 947 ha: 233 ha Acker, 62 ha Wiesen, 10 ha Weiden, 620 ha Holz, 22 ha Hof zc. — Grdst.-N.-G. 6927 *M*

637. Saabe, Dominialg. m. Borw. **Schönbrunn.** P. u. T. Minnowsk 4,5 km; E. Nassafel 7,5 km; A. u. St. Hönigern; Ag. Namslau.

Verwalter: **Karlowasky.**

Fläche 916 ha: 302 ha Acker, 66 ha Wiesen, 15 ha Weiden, 524 ha Holz, 9 ha Hof zc. — Grdst.-N.-G. 7113 *M*

638. Schwirz, Ritterg. P., T., A. u. St. Schwirz; E. Dammer 3 km; Ag. Namslau.

Pächter: **Witting, Lieut. d. R.**

Fläche 234 ha: 264 ha Acker, 1 ha Wiesen, 6 ha Holzungen, 13 ha Hofraum zc.
Grundst.-N.-G. 5508 *M*

639. Staedtel, Ritterg. m. d. Borw. **Franzenshof u. Przygorfelle.** P., T., A. u. St. Schwirz; E. Dammer 2,5 km; Ag. Namslau.

Pächter von Staedtel (308 ha): **Paul Schneider, Oberamtman.**

Pächter von Przygorfelle (88 ha): **Lieut. Ed. Lindner auf Bankwitz.**

Franzenshof in Selbstbewirthschaftung von Grünhof (Kr. Dppeln) aus.

Fläche 711 ha: 366 ha Acker, 211 ha Wiesen, 80 ha Weiden, 41 ha Holzungen, 13 ha Hofraum zc.
Grundst.-N.-G. 9664 *M*

Brennerei.

II. Güter innerhalb der Land- und Stadtgemeinden.

○ **640. Dziejziz,** P., T., E. u. St. Noldau 3,7 km; A. Wallendorf; Ag. Namslau. Erbscholtslei.

Besitzer: **G. Weymann's Erben.**

Fl. 85 ha. — Grdst.-N.-G. 1611 *M*

641. Friederikshof, Gut. P., T. u. St. Reichthal 5,5 km; E. Bralin 11, Groß-Wartenberg 15 u. Namslau 17,5 km; A. Droschtau; Ag. Namslau.

Besitzerin: **Fr. Friederike Kempner, Schriftstellerin.**

Pächter: **Gustav Jungnickel.**

Fl. 272 ha. — Grdst.-N.-G. 1866 *M*
Feldziegelei. Puffsteinlager.

642. Hohenwillkau, Vorwerk. P., T., E. u. Ag. Namslau 7 km; A. u. St. Wilkau.

Besitzer: **Georg Christ.**

- Fläche 125 ha: 119,⁶ ha Acker, 4,5 ha Wiesen, 1 ha Hofraum.
Grundst.-R.-G. 2000 *M*
- 643. Jakobsdorf, Erbscholtserei Nr. 1.**
P., T., E. u. Ag. Namslau 7,5 km;
A. Eisdorf; St. Deutsch-Marschwiß.
Besitzerin: Frau Selma Kalmbach.
Fl. 94 ha. — Grundst.-R.-G. 2178 *M*
- 644. Riemberg, Gut.** P., T. u. St.
Reichthal 7 km; E. Bralin 9 km;
A. Droschkau; Ag. Namslau.
Besitzer: Karl Kinder.
Fläche 329,⁶ ha: 297 ha Acker, 26,⁶ ha Wiesen, 3 ha Gärten u. Park, 1 ha Holzungen, 1 ha Weiden, 1 ha Hofraum.
Grundst.-R.-G. 2854 *M*
- 645. Wilkau (Klein-), Gut.** P., T., E.
u. Ag. Namslau 4,5 km; A. u. St. Wilkau.
Besitzer: Rudolf Freiherr von Seydlitz und Kurzbach, Rent. a. D.
Inspektor: Heinrich Böltner.
Fläche 104,⁶⁷ ha: 94 ha Acker, 8 ha Wiesen, 0,⁶⁷ ha Weiden, 2 ha Wege, Hofraum zc.
Grundst.-R.-G. 2200 *M*
- 646. Wilkau (Mittel-),** Obervorwerk. P., T., E., A. u. Ag. Namslau 3,5 km; St. Wilkau.
Besitzer: Arnold Braun.
Fläche 163,⁴ ha: 152,⁹ ha Acker, 9 ha Wiesen, 0,²⁵ ha Holzungen, 1,²⁵ ha Hofraum. — Grundst.-R.-G. 2755 *M*

10. Kreis Neumarkt.

Größe: 710,¹¹ Quadrat-Kilometer. — Einwohner: 55 829. — Landgemeinden: 121. — Gutsbezirke: 94. — Amtsbezirke: 40. — Städte: Neumarkt mit 5860 Einw., Canth mit 2785 Einw. — Viehstand: 5958 Pferde, 28 798 Stück Rindvieh (darunter 15 326 Kühe), 17 979 Schafe, 14 785 Schweine, 3484 Ziegen, 2542 Bienenstöcke. — Lage: auf der linken Seite der Oder, welche den Kreis gegen Norden begrenzt; auf der Westseite grenzt derselbe an den Regierungsbezirk Liegnitz. — Bodenbeschaffenheit: ausgezeichnet fruchtbar. Der durchschnittliche Grundsteuer-Reinertrag beträgt pro Hektar Acker: 30,⁹⁴ *M*, Wiese: 28,⁶⁹ *M*, Wald: 10,⁶⁷ *M*. Von der Gesamtfläche sind: 525,²⁵ qkm Acker, 58,²⁸ qkm Wiesen, 81,⁰⁶ qkm Wald. — Gewässer: die Weistritz oder das Schweidnitzer Wasser, das Striegauer Wasser und das Neumarkter Wasser. — Eisenbahnen: die Niederschlesisch-Märkische Bahn mit den Stationen Deutsch-Lissa, Nimkau, Neumarkt, Maltzsch; die Breslau—Schweidnitz—Freiburger Bahn mit den Stationen Canth und Mettkau; die Breslau—Stettiner Bahn mit Klein-Bresja; im Bau begriffen die Bahn Striegau—Maltzsch mit den Stationen Nieder-Mois, Buchwald und Schöneiche.

Zuckerfabriken in Diezdorf und Groß-Peterwitz; Molkereien in Canth (Molkerei-Genossenschaft), Diezdorf, Rippern, Ober-Stephansdorf; Dampffägemühlen in Canth und Maltzsch; Mehlmühlen in Frankenthal, Jürtsch, Rammendorf, Lissa, Porzendorf und Marschwiß; Stärkefabrik in Ober-Stephansdorf; Brauereien in Canth, Lissa, Maltzsch u. Neumarkt.

Kreisstadt Neumarkt.

Landgericht: Breslau. Amtsgerichte: Neumarkt und Canth.

Landrath: von Lettenborn.

Kreissekretär: Walthe.

Kreiskasse: Rentmeister Gaertig.

Kreisausschußsekretär: Selckmann.

Kreiskommunal- u. Kreisparlkasse: Rentmei-
stant Bräuer.

Kreisphysikus: Dr. R. Grosser, Can.-Rath.

Kreiswundarzt: vacat.

Kreisstierarzt: Wittlinger.

Katasterkontroleur: Bernkopf, Steuerinsp.

Kreisbauinspektor: Wosch in Breslau.

KreisSchulinspektoren: Evang.: Neymann,
Superintendent in Ob.-Stephansdorf,
und Stelzer, Pastor in Radschütz.Rath.: Linke, Erzpriest. in Ob.-Stephans-
dorf, und Werner, Pfarrer in Polznieß.**I. Selbständige Gutsbezirke.****647. Baudis (Poln.),** Ritterg. P.
u. T. Radschütz 3 km; E. Canth
9 km; A. Poln.-Baudis; St. Ro-
mollwitz; Ag. Neumarkt.Besitzer: Helene Gräfin v. Walbersee,
geb. v. Wilamowitz-Möllendorff, auf
Meesendorf.

Inspektor: Hammer.

Fläche 241 ha: 207 ha Acker, 17 ha
Wiesen, 6 ha Holzungen, 1 ha Wei-
den, 8 ha Hofraum, Inland zc.
Grundst.-R.-G. 7572 M — Käferet.**648. Belsau,** Ritterg. P., T., E., A.
u. St. Rimkau 3 km; Ag. Neumarkt.
Bes.: Ther. Freifr. v. Schele, geb. v. Zedlitz.
Inspektor: A. Göß.Fläche 557 ha: 404,5 ha Acker, 60,5 ha
Wiesen, 90 ha Holzungen, 2 ha Hof-
raum zc. — Grundst.-R.-G. 12945 M
Dampfmolkerei, Dampfdreschmaschine. —
Schleßisches Rothvieh, Bullenverkauf.**649. Blumerode,** Ritterg. m. Vorw.
Neuhof. P. u. T. Dambrittsch 3 km;
E. Maltisch 7 km; A. u. St. Blume-
rode; Ag. Neumarkt.Bes.: Karl Scheibler in Dobz (Russ. Polen).
Bevollm.: Güterdirektor von Wedel
in Dambrittsch.

Rentmeister: Werner.

Inspektor: Doversch.

Fläche 602 ha: 400 ha Acker, 37 ha
Wiesen, 130 ha Holzungen, 2 ha
Teiche, 29 ha Park, 4 ha Wege,
Hofraum zc. — Grundst.-R.-G. 13178 M
Dampfziegelei mit Ringofen.**650. Borganie,** Ritterg. P., T., E., A.
u. St. Mettkau 1 km; Ag. Canth.

Besitzer: Albert Scheller.

Fläche 270 ha: 228 ha Acker, 21 ha
Wiesen, 9 ha Holzungen, 12 ha Hof-
raum zc. (Zugehöriger Rustikalader:
42,7 ha mit 1315 M. Grundst.-R.-G.)
Grundst.-R.-G. 8865 M
Wasser- und Schneidemühle.**651. Borne mit Grünthal,** Majorat.
P., T. u. E. Rimkau 3 km; A.
u. St. Lamperßdorf; Ag. Neumarkt.
Besitzer: Karl Graf von Carmer-Borne,
Gerichtsassessor a. D. auf Zieserwitz.
Pächter: Kgl. Oekonomierath Feinr.
Demuth in Borne.Fläche 814 ha: 661 ha Acker, 50 ha
Wiesen, 79 Holz, 24 ha Hofraum,
Inland zc. — Grundst.-R.-G. 19808 M
Brennerei. — Milchverkauf. Jungvieh-
aufzucht und Mastung.**652. Brandschütz,** Ritterg. P., T. u.
E. Klein-Bresja 3 km; A. u. St.
Leonhardwitz; Ag. Neumarkt.

Bes.: Jul. Frey, Stadtrath in Breslau.

Inspektor: Raczmarek.
Fläche 380 ha: 226 ha Acker, 65 ha
Wiesen, 19 ha Weiden, 33 ha Holz-
ungen, 23 ha Wasser, 14 ha Hof-
raum zc. — Grundst.-R.-G. 8045 M
Holländer Rindvieh.**653. Bresja (Groß-),** Rittergut mit
Bauerg. Nr. 2. P., T. u. E. Klein-
Bresja 2,5 km; A. u. St. Groß-
Bresja; Ag. Neumarkt.Besitzer: Rud. v. Strbenstky, Prem.-
Lieut. auf Schwalibogowo, Kr. Wreschen.Fläche 407 ha: 337 ha Acker, 15 ha
Wiesen und Garten, 37 ha Holzun-

gen, 5 ha Weiden, 13 ha Hofraum, Wege etc. — Grundst. - R. - G. 7697 *M.*
Zuckerrübenbau. — Milchproduktion.

654. Bresla (Klein-), Ritterg. m. den Borw. Neu-Bresla u. Reinsfeld. P., T. u. E. Klein-Bresla 1 km; A. u. St. Groß-Bresla; Ag. Neumarkt. Besitzer: Egmont von Kramsta, Lieutenant a. D.

Inspektor: Bieder.

Fläche 420 ha: 290 ha Acker, 79 ha Wiesen, 7 ha Weiden, 39 ha Holz, 5 ha Hof etc. — Grundst. - R. - G. 9366 *M.*
Dampfbrennerei.

655. Buchwäldchen, Ritterg. P. u. T. Dießdorf 1 km; E. u. Ag. Neumarkt 4 km; A. u. St. Frankenthal. Besitzer: Georg von Kramsta auf Frankenthal.

Güterdirektor: Günther in Dießdorf. Fläche 94 ha: 79 ha Acker, 11 ha Wiesen, 3 ha Holzungen, 2 ha Hofraum etc. — Grundst. - R. - G. 3074 *M.*

656. Dambritsch, Ritterg. P. u. T. Dambritsch; E. Maltisch 10 u. Neumarkt 11 km; A. u. St. Blumerode; Ag. Neumarkt.

Bes.: Karl Scheibler in Boby (Russ. Polen). Bevölm.: Güterdirektor von Wedel. Fläche 712 ha: 607 ha Acker, 28 ha Wiesen, 59 ha Holzungen, 3 ha Wasser, 15 ha Hofraum etc. Grundst. - R. - G. 24987 *M.* — Brennerei.

657. Dießdorf, Ritterg. P. u. T. Dießdorf; E. u. Ag. Neumarkt 7 km; A. u. St. Frankenthal.

Besitzer: Georg von Kramsta auf Frankenthal.

Güterdirektor: Günther.

Fläche 493 ha: 328 ha Acker, 28 ha Wiesen, 127 ha Holzungen, 10 ha Hofraum. — Grundst. - R. - G. 13182 *M.*
Rohrzuckerfabrik. Molkerei.

658. Gloguth, Ritterg. P. u. T. Dambritsch 2 km; E. Neumarkt 8 km (vom 1. Oktober 1894 ab: Buchwald 1 km); A. u. St. Obßendorf; Ag. Neumarkt.

Besitzer: Waldem. Juroß, Lieut. d. R.

Fläche 165 ha: 148 ha Acker, 9 ha Wiesen, 7 ha Holzungen, 1 ha Hofraum etc. — Grundst. - R. - G. 5640 *M.*
Yorkshire-Schweinezucht.

659. Falkenhain, Ritterg. m. Försterei Eichvorwerk. P., T. u. E. Neumarkt (Schles.) 4 km; A. u. St. Ober-Stephansdorf.

Besitzer: Konrad v. Lösch'sche Erben in Berlin.

Generalbevölm.: Geh. Reg.-Rath von Lösch auf Langhewlitzsdorf

Inspektor: Max Lindemann.

Fläche 618 ha: 354 ha Acker, 43 ha Wiesen, 194 ha Holzungen, 23 ha Wege u. Gewässer, 4 ha Hofraum etc. Grundst. - R. - G. 12975 *M.* — Ausgedehnter Safruchtbau mit Gründüngung.

660. Flämischedorf, Ritterg. P., T., E. u. Ag. Neumarkt (Schles.) 4,5 km; A. u. St. Flämischedorf.

Besitzer: Hermann Zwanziger.

Inspektor: Wilhelm Fleischer.

Fläche 403 ha: 334 ha Acker, 48 ha Wiesen, 8 ha Holzungen, 13 ha Hofraum. — Grundst. - R. - G. 12438 *M.*
Wassermühle (m. 7,5 ha Acker u. Wiese).

661. Frankenthal, Ritterg. P. u. T. Dießdorf 2 km; E. u. Ag. Neumarkt 7 km; A. u. St. Frankenthal.

Besitzer: Georg von Kramsta.

Güterdirektor: Günther zu Dießdorf.

Inspektor: Inhoffen.

Fläche 738 ha: 467 ha Acker, 74 ha Wiesen, 172 ha Holzungen, 25 ha Hofraum etc. — Grundst. - R. - G. 19200 *M.*
Brennerei und Ziegelei.

662. Frobelwitz, selbst. Gutshbez. (Vorwerk v. Groß-Heidau). P., T. u. E. Lissa (Schles.) 6 km; A. u. St. Leuthen; Ag. Neumarkt.

Besitzer: Kgl. Domänen-Fiskus.

Pächter: Richard Konne, Kgl. Amtsrath in Groß-Heidau.

Fläche 366 ha: 330,5 ha Acker, 2 ha Wiesen, 7 ha Holz, 25 ha Weiden, 1,5 ha Hof etc. — Grundst. - R. - G. 8419 *M.*
Rassen wie in Heidau.

663. Fürstenau, Ritterg. P., T., A. u. St. Fürstenau (Kr. Neumarkt); E. Mettkau 4 km; Ag. Canth.

Besitzer: **Königl. Hausdeichommiß.**

Kgl. Amtspächter: **Sonäs.**

Inspektor: **R. Mosler.**

Fläche 473 ha: 381 ha Acker, 67 ha Wiesen, 25 ha Hofraum, Unland *z.* Grdft. *R.-G.* ca. 20000 *M.* — Brennerei.

664. Gloschkau, Ritterg. m. Vorw.

Ganscherau (zur Mojoratsherrschafft **Dyhernfurth** gehörig). P., T. u.

E. Dyhernfurth 3 km; A. u. St. Groß-Saabor; Ag. Neumarkt.

Besitzerin: **Marie Antoniette Gräfin von Saurma-Zeltsch,** geb. Comtesse d'Abzac-Hopm, auf Dyhernfurth.

Pächter: **F. Grosser** in Gloschkau (315 ha) u. **Jüngling** in Ganscherau (212 ha). Rest in Parzellen.

Fläche 790 ha: 527 ha Acker, 140 ha Wiesen, 44 ha Weiden, 53 ha Holzungen, 14 ha Wasser, 12 ha Hofraum *z.* — Grdft. *R.-G.* 15921 *M.*

665. Gniefgau, Ritterg. P., T. u.

E. Klein-Breja 1,5 km; A. u. St. Groß-Breja; Ag. Neumarkt.

Besitzer: **Oskar Engel,** Rittmeister.

Fläche 205 ha: 171 ha Acker, 20 ha Wiesen, 6 ha Wasser, 2 ha Holz, 6 ha Hof *z.* — Grundst. *R.-G.* 5241 *M.*

666. Gohlau (Groß-), Ritterg. mit

Vorwerk **Colline.** P. u. T. Leuthen 3 km; E. Lissa 5 km; A. u. St.

Groß-Gohlau; Ag. Neumarkt.

Besitzer: **Marx von Roeder,** Regier.-Assessor a. D. und Lieut. d. R.

Deberinspektor: **Rother.**

Fläche 611 ha: 372 ha Acker, 86 ha Wiesen, 133 ha Holzungen, 20 ha Hofraum *z.* — Grdft. *R.-G.* 14648 *M.* Reinblütiges Holländer-Rindvieh.

667. Gossendorf, Ritterg. P., T., A.

u. St. Radschütz 2 km; E. Neumarkt und Canth je 9 km; Ag. Neumarkt.

Besitzer: **Adolf Commiß.**

Fläche 268 ha: 228 ha Acker, 17 ha Wiesen, 18 ha Holzungen, 5 ha Hofraum *z.* — Grundst. *R.-G.* 8628 *M.*

668. Gudernitz, Gut. P., T. u.

E. Lissa (Schles.) 5 km; A. u. St. Krampitz; Ag. Neumarkt.

Besitzer: **F. Lippold.**

Fläche 157 ha: 134 ha Acker, 17 ha Wiesen, 6 ha Unland, Hofraum.

Grundst. *R.-G.* 3574 *M.*

Rindviehzucht: vorwiegend schlef. Rasse.

669. Hausdorf, Ritterg. P., T. u.

Ag. Neumarkt 4 km; E. Neumarkt 6 km; A. u. St. Krantsch.

Besitzer: **Georg Richter,** Brem.-Lieut.

Fläche 435 ha: 381 ha Acker, 21 ha Wiesen, 22 ha Holzungen, 10 ha Hofraum *z.*

Grdft. *R.-G.* 11769 *M.* — Brennerei.

670. Heidau (Groß-), selbst. Gutsbez.

P., T. u. E. Nimtau 3,5 km; A. u. St. Leuthen; Ag. Neumarkt.

Besitzer: **Königl. Domänen-Fiskus.**

Pächter: **Nonne,** Kgl. Oberamtmann.

Fläche 368 ha: 335 ha Acker, 9 ha Wiesen, 3 ha Holzungen, 12 ha Weiden u. Unland, 9 ha Hofraum *z.*

Grundst. *R.-G.* 9615 *M.*

Rindviehherde: Zucht von reinblütigen rothbunten Holländern; Schafherde: Vollblut-Sampshiredowns (Vorderkauf); Schweine: Yorkshire (Friedrichswerther Abstammung.)

671. Jacobsdorf, Ritterg. P., E. u.

Ag. Canth 8 km; T. Roßtenblut 3 km; A. u. St. Jacobsdorf.

Besitzer: **Walter Dyhernfurth.**

Fläche 335 ha: 278 ha Acker, 23 ha Wiesen, 18 ha Holzungen, 16 ha Hofraum *z.*

Grdft. *R.-G.* 11858 *M.* — Brennerei.

672. Jerschenhof, Ritterg. P. u. T.

Peicherswitz 3 km; E. Stephansdorf 14 km; A. u. St. Jerschenhof; Ag. Neumarkt.

Besitzerin: **Frau Hedwig Wuthe,** geb. Ehrhart, in Jauer.

Fläche 194 ha: 162 ha Acker, 12 ha Wiesen, 14 ha Weiden, 6 ha Hofraum *z.* — Grundst. *R.-G.* 6623 *M.*

673. Jünisch, Ritterg. P. u. T. Rad-

schütz 4 km; E. Canth 7 km; A. u. St. Poln.-Baudis; Ag. Neumarkt.

Besitzer: **Alfr. Ruprecht,** Pr.-Lieut. u. Generalpächter in Ransern, Kr. Breslau.

Inspektor: **Rudolf Liebezeit.**

Fläche 252 ha: 213 ha Acker, 18 ha Wiesen, 12 ha Holzungen, 9 ha Hofraum *z.* — Grundst. *R.-G.* 7416 *M.*

- © 674. **Zürtsch**, Ritterg. P., T., E. u. Ag. Canth 2,5 km; A. u. St. Schimmelwitz.
 Besitzer: Fedor von **Zawadzky**, Kgl. Kammerherr, Rittmeister a. D. u. Landesältester.
 Inspektor: Paul Lichey.
 Fläche 106 ha: 66 ha Acker, 13 ha Wiesen, 22 Holzungen, 5 ha Hofraum zc. — Grdst.-N.-G. 2888 *M.*
675. **Radlau**, Ritterg. mit Vorwerk **Goebel**. P., T. u. E. Nimkau 3 km; A. u. St. Lamperzdorf; Ag. Neumarkt.
 Besitzer: Cuno Freiherr von **Gregory**, Rittmeister a. D.
 Fläche 837 ha: 392 ha Acker, 130 ha Wiesen, 297 ha Holz, 10 ha Weiden, 10 ha Hofz. — Grdst.-N.-G. 13068 *M.*
676. **Kammendorf**, Ritterg. P., T., E. u. Ag. Canth 6 km; A. u. St. Kammendorf.
 Besitzer: Frhr. von **Zedlitz'sches Fräuleinstift** zu Kapzdorf, Kr. Schweidnitz.
 Bevollmächtigter: Gustav Frhr. von **Zedlitz** u. **Leipe** auf Rantzen.
 Pächter: Ad. **Stapelfeld**, Rittm. a. D.
 Fläche 334 ha: 204 ha Acker, 40 ha Wiesen, 82 ha Forst, 8 ha Hofraum zc. — Grdst.-N.-G. 9469 *M.*
677. **Kertzschütz**, Rittergut. P. u. T. Leuthen 4,5 km; E. Canth 7 km; A. u. St. Kertzschütz; Ag. Neumarkt.
 Besitzer: Afr. **Schuh**, Rient. d. R.
 Inspektor: Eugen **Polgner**.
 Fläche 248,5 ha: 206 ha Acker, 12,5 ha Wiesen, 22 ha Holzungen, 8 ha Hofraum. — Grundst.-N.-G. 7034 *M.*
 Milchvieh und Käseerei.
- © 678. **Kniegnitz**, Ritterg. P., T. u. E. Klein-Bresla 5 km; A. u. St. Leonhardwitz; Ag. Neumarkt.
 Besitzerin: Freifrau von **Röckh**, geb. v. **Kessel**, auf Gr.-Sürchen, Kr. Wohlau.
 Verwalter: Förster **Herm. Gottschalk**.
 Fläche 344 ha: 97 ha Acker, 84 ha Wiesen, 119 ha Holzungen, 44 ha Hofraum zc. — Grdst.-N.-G. 6812 *M.*
679. **Robelnitz**, Ritterg. P. u. T. Ober-Stephansdorf 5 km; E. u. Ag. Neumarkt 9 km; A. u. St. Schlaupe.
 Besitzerin: **Stadtgemeinde Breslau**.
 Pächter (233 ha): **Preuß** und **Rabierske**. Rest in Selbstbewirtschaft.
 Fl. 298 ha. — Grdst.-N.-G. 4998 *M.*
680. **Koslau**, Ritterg. m. Vorm. **Zaugwitz**. P., T. u. Ag. Canth 1,5 km; A. u. St. Groß-Peterwitz.
 Besitzer: **Friedrich Graf zu Limburg-Stirum**, Wirkl. Geh. Rath, Excellenz, auf Groß-Peterwitz.
 Inspektor: **Paul Marx** in Groß-Peterwitz.
 Fläche 208 ha: 134 ha Acker, 59 ha Wiesen, 3 ha Holzungen, 12 ha Hofraum zc. — Grdst.-N.-G. 6006 *M.*
- © 681. **Lamperzdorf**, Ritterg. (zum Majorat **Rothkirch**, Kr. Liegnitz, gehörig). P., T., E. u. Ag. Neumarkt (Schlesf.) 6 km; A. u. St. Lamperzdorf.
 Besitzer: **Hans Frhr. von Rothkirch-Panthen** auf Rothkirch.
 Inspektor: **Oskar Wenzel**.
 Fläche 537 ha: 363 ha Acker, 18 ha Wiesen, 145 ha Holzungen, 11 ha Hofraum zc. — Grd.-N.-G. 12971 *M.*
682. **Leonhardwitz**, Ritterg. P., T. u. E. Klein-Bresla 4 km; A. u. St. Leonhardwitz; Ag. Neumarkt.
 Besitzer: **Karl Schüt**.
 Inspektor: **Oskar Graff**.
 Fläche 420 ha: 256 ha Acker, 75 ha Wiesen, 46 ha Holzungen, 16 ha Wasser, 5 ha Weiden, 1 ha Hofraum, 21 ha Wege, Gärten zc.
 Grundst.-N.-G. 8835 *M.* — Milchvieh.
683. **Leuthen**, Ritterg. mit **Saara** u. **Neuvorwerk**. P., T. u. A. Leuthen; E. Lissa 6 km; Ag. Neumarkt.
 Bes.: **Karl Pringsheim** in Breslau.
 Inspektor: **Holters**.
 Fläche 745 ha: 604 ha Acker, 63 ha Wiesen, 61 ha Holzungen, 17 ha Hofraum zc. — Grdst.-N.-G. 19539 *M.*
 Brennerei und Mühle. Stammheerde: **Simmenthaler**, **Distriefen**.
684. **Lissa (Deutsch)** u. **Muderau** mit Schäferei **Lissa**, Majorat. P., T., E. u. St. Lissa (Schlesf.); A. Lissa I; Ag. Neumarkt.
 Besitzer: **Wilhelm Malte Fürst zu Putbus** auf Schloß Putbus und Schloß Lissa.
 Bevollm.: **Max Müller**, Fürstl. Rentmeister u. Amtsvorsteher in Lissa.
 Pächter: **Paul Stillner**.

- Fläche 1061 ha: 530 ha Acker, 531 ha Holzungen. — Grdst.-R.-G. 12545 M.
Dampfziegelei (jährl. Produktion über 2 Mill. Steine), Pächter: Rentier Hirschmann in Breslau.
- 685. Lobetitz,** Ritterg. P. u. T. Leuthen 3 km; E. Nimkau 6 km; A. u. St. Kertschütz; Ag. Neumarkt. Besitzer: Ernst Graf von Bethusy-Suc, Major a. D.
Fläche 339 ha: 308 ha Acker, 11 ha Wiesen, 3 ha Holz, 2 ha Weiden, 1 ha Hof zc. — Grdst.-R.-G. 10470 M. Schweinezucht.
- 686. Lorzendorf,** Majorat. P., T., u. E. Mettkau 2 km; A. u. St. Lorzendorf; Ag. Canth. Bes.: Arthur Graf von Saurma-Zeltzsch, Prem.-Lieut. im Regt. der Gardes du Corps in Potsdam.
Bevollm.: Direktor Schröder.
Fläche 440 ha: 247 ha Acker, 37 ha Wiesen, 134 ha Holz, 8 ha Wasser, 14 ha Hof zc. — Grdst.-R.-G. 11936 M. Brennerei, Wassermühle.
- 687. Marschwitz,** Majorat m. Borw. Karolinenhof. P., T. u. E. Herrnpotzsch 2,5 km; A. u. St. Marschwitz; Ag. Neumarkt. Besitzer: Rudolf Schöller, Konsul a. D. in Zürich.
Bevollm.: Güter-Direktor Werner in Schwieben bei Tost DC.
Inspektor: Goetschmann.
Fläche 520 ha: 390 ha Acker, 31 ha Wiesen, 61 ha Holz, 13 ha Wasser, 25 ha Hof zc. — Grdst.-R.-G. 11342 M. Zwei Mühlen mit Turbinenbetrieb. — Milchkuhe oldenb. und ostfries. Rasse.
- 688. Maserwitz,** Ritterg. P., T. u. E. Maltzsch (Schles.) 2 km; A. u. St. Rauffe; Ag. Neumarkt. Besitzer: Max Warm, Ingenieur.
Fläche 314 ha: 260 ha Acker, 22 ha Wiesen, 22 ha Holzungen, 10 ha Hofraum zc. — Grdst.-R.-G. 7382 M. Dampfbrennerei, Ziegelei, Thonstich m. Feldbahnbetrieb. — Holländerheerde.
- 689. Meeßendorf,** Ritterg. P. u. T. Radischütz 3,2 km; E. Canth 8 km; A. Poln.-Baudis; St. Komolkwitz; Ag. Neumarkt. Besitzer: Helene Gräfin v. Waldersee, geb. von Wilamowitz-Moellendorff.
- Inspr.: Hammer in Poln.-Baudis.
Fläche 239 ha: 180 ha Acker, 7 ha Wiesen, 35 ha Holzungen, 2 ha Weiden, 15 ha Hofraum, Inland zc. Grundst.-R.-G. 6913 M.
- 690. Mettkau,** Ritterg. P., T., E., A. u. St. Mettkau; Ag. Canth. Besitzer: Graf von Finto, Majoratsherr zu Maisenbois (Belgien). Pächter: Rittergutsbesitzer L. Shadow in Breslau.
Inspektor: D. Scholz.
Fläche 274 ha: 245 ha Acker, 17 ha Wiesen, 2 ha Holzungen, 10 ha Hofraum zc. — Grundst.-R.-G. 9575 M. Brennerei. — Rindviehmast.
- ⊙ **691. Michelsdorf,** Ritterg. P. u. T. Bieserwitz 2 km; E. u. Ag. Neumarkt 10,5 km; A. u. St. Objendorf. Besitzer: Alexander Biedermann.
Fläche 244 ha: 192 ha Acker, 18 ha Wiesen, 27 ha Holzungen, 7 ha Hofraum zc. — Grdst.-R.-G. 6891 M.
- 692. Nimkau,** Rgl. Domäne m. Neuvorwerk u. Schäferei. P., T., E., A. u. St. Nimkau; Ag. Neumarkt. Besitzer: Rgl. Domänenfiskus. Pächter: Rgl. Amtsrath Krifche.
Fläche 460 ha: 328 ha Acker, 79 ha Wiesen, 22 ha Weiden, 1 ha Holz, 6 ha Gärten, 4 ha Hofraum, 20 ha Inland. — Grdst.-R.-G. 10491 M. Ziegelei. — Schweinezuchtherde.
- 693. Nimkau,** Oberförsterei (3. Theil im Str. Wohlau gelegen). P., T., E., A. u. St. Nimkau; Ag. Neumarkt. Besitzer: Rgl. Forstfiskus. Rgl. Forstmeister: Telle.
Fläche 3520 ha: 3354 ha Holzungen, 98 ha Acker u. Wiesen 68 ha Inland. Grundst.-R.-G. ca. 43000 M.
- 694. Ripperrn,** jehst. Gutsbez. P. u. T. Nimkau 4 km; E. Nimkau u. Kl.-Bresja 4 km; A. Krampitz; St. Ripperrn; Ag. Neumarkt. Besitzer: Heinrich Schlegel.
Fläche 382 ha: 283 ha Acker, 60,5 ha Wiesen, 15 ha Holzungen, 7,5 ha Weiden, 16 ha Hofraum, Garten zc. Grundst.-R.-G. 11620 M. Milch-Sterilisir-Anstalt, Molkerei, Mühle und Bäckerei. — Reinzucht eines selbst importirten, 60 Köpfe starken Stam-

mes der Simmenthaler Rindviehrafse.
Telephon mit Breslau u. Berlin Nr. 10
Amt Pissa (Schles.).

695. Obsendorf, Ritterg. P. u. T.
Dambritsch 2 km; E. u. Ag. Neu-
markt 8,4 km; A. u. St. Obsendorf.
Besitzer: **Ottomar Wende.**

Fläche 250 ha: 229 ha Acker, 13 ha
Wiesen, 4 ha Holzungen, 4 ha Hof-
raum zc. — Grdst.-R.-G. 8845 *M.*

696. Oßlitz, Ritterg. P., T., A. u.
St. Fürstenuau (Kr. Neumarkt)

2 km; E. Mettkau 6 km; Ag. Canth.
Besitzer: **Adolf von Nachui**, Prem.-
Lieut. der Landwehr-Kavallerie.

Inspektor: **Rob. Oßwald.**
Fläche 297 ha: 200 ha Acker, 28 ha
Wiesen, 63 ha Holzungen, 6 ha Hof-
raum zc. — Grdst.-R.-G. 9569 *M.*

Dampfbrennerei. — Wilstermarschheerde.

697. Onerkwitz, Ritterg. P., T., E. u.
Ag. Canth 5 km; A. u. St. Wilkau.

Besitzer: **Rochlitz'sche Erben.**

Inspektor: **F. Rühnast.**
Fläche 164 ha: 137 ha Acker, 8 ha
Wiesen, 11 ha Holz, 8 ha Weiden, 1 ha
Hofraum zc. — Grdst.-R.-G. 6058 *M.*

698. Peiskerwitz, (Forstbez.) Ritterg.
P., T. u. E. Klein-Bresla 3,5 km;
A. u. St. Marschwitz; Ag. Neumarkt.

Besitzer: **Kranken-Hospital zu Aller-
heiligen** in Breslau.

Gutsvorst.: Förster **Adolf Grunert.**
Fläche 352 ha: 11 ha Acker, 9 ha
Wiesen, 14 ha Weiden, 317,7 ha
Holzungen, 0,3 ha Hofraum zc.
Grundst.-R.-G. 4438 *M.*

699. Peterwitz (Groß-), Ritterg. P.,
T., A. u. St. Groß-Peterwitz (Kr.

Neumarkt); E. u. Ag. Canth 5 km.
Besitzer: **Friedrich Graf zu Limburg-
Stirum**, Wirkl. Geh. Rath, Excellenz.

Inspektor: **Paul Marx.**
Fläche 472 ha: 310 ha Acker, 52 ha
Wiesen, 94 ha Holz, 16 ha Hof zc.
Grdst.-R.-G. 13641 *M.* — Zuckerfabrik.

700. Pirschen, Ritterg. siehe bei **Stusa.**

**701. Pohlisdorf (Ober-, Mittel- und
Nieder-), Ritterg.** P., T. u. E. Mettkau
5 km; A. u. St. Pohlisdorf; Ag. Canth.

Mittel-Pohlisdorf mit 210 ha Fläche
und 7979 *M.* Grundst.-R.-G. ist Fidei-

kommiß; Ober- und Nieder-Pohlis-
dorf mit 300 ha Fläche u. 11 957 *M.*
Grundst.-R.-G. ist Allodialgut.

Besitzer: **Emanuel von Woikowsky-
Wiedau**, Hauptmann a. D.

Inspektor: **Pauli.**

Fläche 510 ha: 415 ha Acker, 42 ha
Wiesen, 38 ha Holz, 15 ha Hof zc.
Grundst.-R.-G. 19 936 *M.*
Brennerei. — Schweinezucht.

702. Pölsendorf, Ritterg. mit Acker-
stück in **Krintsch**, Ritterg. P., T. u. Ag. Neu-
markt (Schles.) 6 km; E. Rimkau

6 km; A. u. St. Krintsch.

Besitzer: **Philipp Zimmerwahr**, Dr. phil.
in Breslau.

Inspektor: **H. Schwarzkopf.**

Fläche 258 ha: 216 ha Acker, 20 ha
Wiesen, 6 ha Holzungen, 2 ha Wei-
den, 14 ha Garten, Gräben, Wege,
Hofraum zc. — Grdst.-R.-G. 7510 *M.*

703. Probstey, Ritterg. P., T. u. Ag.
Neumarkt (Schles.) 1 km; E. Neu-
markt 4 km; A. u. St. Flämschdorf.

Besitzer: **Hospital zum heil. Johannes**
in Breslau.

Verwalter: **Das Domkapitel.**

Pächter: **Alfred Bogdt.**

Fläche 78,25 ha: 66 ha Acker, 8,25 ha
Wiesen, 0,75 ha Holz, 3 ha Hof, Wege zc.
Grundst.-R.-G. 2653 *M.*
Milchwirtschaft.

704. Puschwitz, Ritterg. P., T., E. u. Ag.
Canth 6 km; A. u. St. Puschwitz.

Besitzer: **Oswald Schüge.**

Fläche 234 ha: 162,5 ha Acker, 41,5 ha
Wiesen, 17,5 ha Holzungen, 12,5 ha
Hofraum, Inland zc.
Grundst.-R.-G. 6224 *M.*

705. Raden, Ritterg. P., T. u. E.
Maltisch 2 km; A. u. St. Rauffe;

Ag. Neumarkt.

Besitzer: **Kontab von Wostrowsky
und Stalka.**

Inspektor: **F. Krautwurft.**

Fläche 184 ha: 137 ha Acker, 10 ha
Wiesen, 27 ha Holzungen, 3 ha
Weiden, 7 ha Hofraum.
Grundst.-R.-G. 3957 *M.* — Ziegelei.

706. Radschütz, Ritterg. P., T., A.
u. St. Radschütz; E. Canth 9 km;
Ag. Neumarkt.

Besitzer: **Guido von Stöcker**, Major
3. D. und Regl. Kammerherr.

- Inspektor: August Wittkowitz.
Fläche 449 ha: 362 ha Acker, 40 ha Wiesen, 39 ha Holz, 6 ha Hof zc.
Grdst.-N.-G. 13516 *M.* — Dampfmühle.
- 707. Kadzborf, Ritterg. P. u. T. Leuthen** 3 km; E. Nimitau 7 km; A. u. St. Kertichüb; Ag. Neumarkt.
Besitzer: Leo Nissen, Prem.-Lt. a. D.
Fläche 282 ha: 257 ha Acker, 9 ha Wiesen, 2,5 ha Weiden, 13,5 ha Wege, Hofraum zc. — Grdst.-N.-G. 7600 *M.*
- 708. Rathen, Majorat m. Borw. Klein-Heidau. P., T., E., A. u. St. Lissa (Schlej.)** 2,4 km; Ag. Neumarkt.
Besitzer: Wilh. Karl Gustav Fürst zu Putbus auf Putbus u. Schloß Lissa (Schlesien.)
Besolm.: Max Müller, Fürstl. Rentmeister u. Amtsvorsteher in Lissa.
Pächter (312 ha): M. von Roeder, Reg.-Ass. u. Lieut. d. R. auf Gohlau. (Rest parzellenweise verpachtet.)
Oberinspektor: Rother in Gohlau.
Fläche 568 ha: 315 ha Acker, 47 ha Wiesen, 187 ha Holzungen, 19 ha Hofraum zc. — Grdst.-N.-G. 9741 *M.*
- 709. Rauffe, Ritterg. P., T. u. E. Maltisch** 2,5 km; A. u. St. Rauffe; Ag. Neumarkt.
Besitzer: Hugo Häbner.
Inspektor: Hamlißschka.
Fläche 360 ha: 293 ha Acker, 26 ha Wiesen, 28 ha Holzungen, 13 ha Hofraum zc. — Grdst.-N.-G. 9360 *M.*
Brennerei, Dampfzegielei.
- 710. Rommenau, Freies Burglehngut. P., T., E. u. Ag. Canth** 6 km; A. u. St. Schimmelwitz.
Besitzer: Eißfeldt-Herrmann'sche Stiftung (Vors. des Vorstandes: Regier.-Rath Fauck in Breslau).
Inspektor: Lieut. Feder in Schalkau.
Fläche 216 ha: 153 ha Acker, 23 ha Wiesen, 32 ha Holzungen, 8 ha Hofraum zc. — Grdst.-N.-G. 5796 *M.*
- 711. Romolowitz, Ritterg. P. u. T. Radischüb** 5 km; E. Canth 6,5 km; A. u. St. Poln.-Baudis; Ag. Neumarkt.
Besitzer: Lazy Graf von Hencel-Donnersmard, R. R. österr. Oberlieut. a. D. auf Raslo.
Pächter: Vogel.
Fläche 274 ha: 232 ha Acker, 19 ha Wiesen, 20 ha Holz, 3 ha Hof zc.
Grundst.-N.-G. 8455 *M.* — Käferei.
- 712. Saabor (Groß- u. Klein-) mit Lubthal, Rgl. Domäne, selbst Gutsbez. P., T. u. E. Nimitau** 4 km; A. u. St. Groß-Saabor; Ag. Neumarkt.
Besitzer: Rgl. Domänen-Fiskus.
Pächter: Rother in Seegen, Kreis Strehlen.
Fläche 474,3 ha: 421 ha Acker, 22,3 ha Wiesen, 2,5 ha Weiden, 4,3 ha Gärten, 1,5 ha Hutung und Holzungen, 22,3 ha Unland, Hofraum zc.
Grundst.-N.-G. 8919 *M.*
- 713. Saarawenze, Ritterg. P., T. u. E. Lissa (Schlej.)** 5 km; A. Krampit; St. Nippert; Ag. Neumarkt.
Besitzer: H. Schlegel auf Nippert.
Fläche 120 ha: 104 ha Acker, 5 ha Wiesen, 5 ha Holz, 5 ha Wasser, 1 ha Hofraum. — Grdst.-N.-G. 2762 *M.*
- 714. Sachwitz, Ritterg. P. u. T. Gnichwitz** 3 km; E. u. Ag. Canth 7 km; A. Weisau.
Besitzer: Freiherrlich von Zedlitz'sches Fräuleinstift in Rapsdorf, Kreis Schweidnitz.
Besolmächtinger: Stiftspropst Frhr. Gustav von Zedlitz und Leipe auf Rantzen.
Pächter: Adolf Stapelsfeld, Rittmstr. a. D. in Rammendorf.
Fläche 392 ha: 280 ha Acker, 23 ha Wiesen, 79 ha Forst, 10 ha Garten, Hofraum zc. — Grdst.-N.-G. 10347 *M.*
- 715. Sagschütz, Ritterg. m. 4 Stellenbesitzungen. P. u. T. Leuthen** 2 km; E. Schmolz u. Lissa je 7 km; A. u. St. Gr.-Gohlau; Ag. Neumarkt.
Besitzer: Astan von Holwede.
Fläche 191 ha: 155 ha Acker, 20 ha Wiesen, 7 ha Holzungen, 2 ha Hofraum, 7 ha Wege u. Gräben.
Grdst.-N.-G. 5331 *M.* (mit den Stellen 5470 *M.*) — Schweinezucht.
- 716. Schlaupe, Ritterg. P. u. T. Ober-Stephansdorf** 4,5 km; E. Neumarkt 5 km; A. u. St. Schlaupe; Ag. Neumarkt.
Besitzerin: Stadtgemeinde Neumarkt.
Pächter: Julius Böer.
Fläche 337 ha: 186 ha Acker, 18 ha Wiesen, 104 ha Holzungen, 12 ha Wasser, 17 ha Hofraum, Wege, Gräben, Unland. — Grdst.-N.-G. 6200 *M.*
Stiftfriesische Rindviehzucht.

- 717. Schmelwitz**, Ritterg. P., T., E. u. Ag. Canth 4 km; A. u. St. Wiskau. Besizer: Friedr. Dieberichs, Rittmstr. a. D., Landesältester u. Kreisdeputirter. Inspektor: Grobe. Fläche 342 ha: 271 ha Acker, 34 ha Wiesen, 32 ha Holzungen, 5 ha Hofraum zc. — Grdst.-R.-G. 12448 *M.* Rübenbau. Milchwirthschaft.
- ⊙ **718. Schöbefirch**, Ritterg. P. u. T. Groß-Peterwitz (Bz. Breslau) 3 km; E. u. Ag. Canth 6 km; A. u. St. Jacobsdorf. Besizer: Hermann Ruprecht. Fläche 245 ha: 220 ha Acker, 10 ha Wiesen, 10 ha Holzungen, 5 ha Hofraum zc. — Grdst.-R.-G. 8525 *M.*
- 719. Schönau**, Staatsdomäne. P., T. u. Ag. Neumarkt (Schles.) 3 km; E., A. u. St. Schöneiche 2 km. Besizer: Kgl. Domänen-Fiskus. Pächter: Richter, Kgl. Amtsrath. Inspektor: Brudner. Fläche 405 ha: 338 ha Acker, 33 ha Wiesen, 24 ha Holzungen, 10 ha Hofraum zc. — Grdst.-R.-G. 11140 *M.* Dampfbrennerei.
- 720. Schönbach**, Ritterg. P. u. T. Groß-Peterwitz (Pr. Neumarkt) 2 km; E. u. Ag. Canth 5 km; A. u. St. Jacobsdorf. Besizer: Friedrich Graf zu Limburg-Stirum, Wirkl. Geh. Rath, Excellenz auf Groß-Peterwitz. Insp.: Paul Marx in Gr.-Peterwitz. Fläche 195 ha: 174 ha Acker, 10 ha Wiesen, 3 ha Holzungen, 8 ha Hofraum zc. — Grdst.-R.-G. 8010 *M.*
- 721. Schöneiche** m. Vorw. Hubendorf u. Bruch, Ritterg. P., T. u. Ag. Neumarkt (Schles.) 4 km; E., A. u. St. Schöneiche. Bes.: Otto Schlöfingst, Assessor a. D. Inspektor: Nagosi. Fläche 488 ha: 365 ha Acker, 40 ha Wiesen, 60 ha Holz, 23 ha Hofraum, Gärten zc. — Grdst.-R.-G. 11712 *M.* Ziegelei. Milch- u. Mastviehwirthschaft.
- 722. Schriegwitz**, Ritterg. P. u. T. Leuthen 3,5 km; E. Lissa (Schles.) 8,4 km; A. u. St. Puschkwitz; Ag. Canth. Besizer: Paul Raumann, Hauptmann der Garde-Landw., in Breslau. Inspektor: Martin Schubert. Fläche 404 ha: 338 ha Acker, 50 ha Wiesen, 13 ha Holzungen, 3 ha Hofraum zc. — Grdst.-R.-G. 12105 *M.* Original Holländer Rindvieh. Original Hampshiredown-Schafe.
- 723. Seedorf**, Ritterg. mit Vorwerk Schweinberg. P., T., A. u. St. Ober-Stephansdorf 4,5 km; E. Neumarkt Bahnhof 5,5 km; Ag. Neumarkt. Besizer: v. Lössch'sche Erben in Berlin. Bevollm.: Güterdirektor Schadow in Ober-Stephansdorf. Inspektor: G. Wallenstedt. Fläche 480 ha: 330 ha Acker, 26 ha Wiesen, 40 ha Weiden, 66 ha Holzungen, 10 ha Wasser, 8 ha Hofraum zc. — Grdst.-R.-G. 7890 *M.* Jungviehzucht. — Weizen, Gerste u. Kartoffelbau.
- 724. Stephansdorf (Ober-)** m. Vorw. Vogelherd und Schweinberg, Ritterg. P., T., A. u. St. Ober-Stephansdorf; E. u. Ag. Neumarkt. Besizer: v. Lössch'sche Erben in Berlin. Bevollm.: Geh. Regierungsrath von Lössch auf Langhewitzsdorf. Wirthschaftsdirektor: Schadow. Fläche 1142 ha: 451 ha Acker, 153 ha Wiesen, 30 ha Weiden, 391 ha Holzungen, 95 ha Wasser, 22 ha Hofraum zc. — Grdst.-R.-G. 19235 *M.* Molkerei, Stärkfabrik, Wassermühle.
- 725. Stephansdorf (Nieder-)**, Ritterg. mit Vorw. Jaeschendorf. P., T., A. u. St. Ober-Stephansdorf 1 km; E. u. Ag. Neumarkt 2 km. Besizerin: Stadtgemeinde Breslau. Pächter (228 ha): Preuß und Kabierske. — Rest in Selbstbewirthsch. fl. 640 ha. — Grdst.-R.-G. 8550 *M.*
- 726. Stöschwitz**, Ritterg. P., T., E. u. Ag. Canth 5 km; A. u. St. Schinmelwitz. Besizer: Emil Barthel, Lieut. d. Ldw. Fläche 263 ha: 194,5 ha Acker, 26,5 ha Wiesen, 35 ha Holzungen, 7 ha Hofraum zc. — Grundst.-R.-G. 7986 *M.*
- 727. Struse (Ober-)**, Majorat. P., T. u. E. Mettkau 4 km; A. u. St. Vorzendorf; Ag. Canth.

- Besitzer: Arthur Graf von **Saurma-Zeltsh**, Prem.-Lieut. in Potsdam.
 Direktor: Schröder in Porzendorf.
 Fläche 279 ha: 184 ha Acker, 13 ha Wiesen, 11 ha Weiden, 67 ha Holz, 4 ha Hof zc. — Grdst.-R.-G. 8361 *M.*
- 728. Strauß (Nieder-) mit Schmachtenhain**, Ritterg. P., T. u. E. Mettkau 5 km; A. u. St. Porzendorf; Ag. Canth.
 Besitzerin: Frau Charl. von **Floch**, geb. Freiin von Seydlitz.
 Inspektor: Paul **Andersch**.
 Fläche 333 ha: 238 ha Acker, 20 ha Wiesen, 50 ha Holzungen, 25 ha Hofraum, Gärten zc.
 Grdst.-R.-G. 9803 *M.* — Wassermühle, Ziegelei m. Dampfbetrieb u. Ringofen.
- 729. Stusa**, Ritterg. mit Ritterg. **Pirschen** u. **Borw. Hartau**. P., T. u. A. Gieserwitz 3 km; E. Canth 13 km; St. Stusa; Ag. Neumarkt.
 Besitzer: Georg von **Kramsta** auf Frankenthal.
 Bevollmächtigter: Rentmeister Adolf Marx in Diepdorf.
 Inspektor: Max **Lamm**.
 Fläche 594 ha: 500 ha Acker, 50 ha Wiesen, 38 ha Holzungen, 6 ha Hofraum zc. — Grdst.-R.-G. 21 517 *M.*
- 730. Trautensee**, Ritterg. P. Klein-Bresa 4 km; T. Herrnprotsch 3 km; E. Herrnprotsch 3, Kl. Bresa 4 u. Deutsch-Vissa 4,5 km; A. u. St. Marschwitz; Ag. Neumarkt.
 Besitzer: Eduard **Kohn** u. Louis **Sandberg** in Breslau.
 Inspektor: **Muche**.
 Fläche 263 ha: 193 ha Acker, 16 ha Wiesen, 15 ha Holz, 13 ha Wasser, 26 ha Hof zc. — Grdst.-R.-G. 4716 *M.* (Zwangsversteigerung am 3. Dez. 1894).
- © **731. Tschammendorf**, Ritterg. P. u. T. Kostenblut 4,5 km; E. Mettkau u. Canth 11 km; A. u. St. Zerschendorf; Ag. Neumarkt.
 Besitzer: Heinrich **Edt**.
 Fl. 135 ha: 129 ha Acker, 6 ha Wiesen. Grundst.-R.-G. 4576 *M.*
 Baumschule u. Bienenzucht.
- 732. Tschehen**, Lehngut. P., T., A. u. St. Radzschütz 1 km; E. Canth 7 km; Ag. Neumarkt.
- Besitzer: Walter **Bartsch**.
 Fläche 218 ha: 206 ha Acker, 8 ha Wiesen, 1 ha Holz, 3 ha Gärten, Hofraum zc. — Grdst.-R.-G. 7371 *M.*
- 733. Tschirnau**, Ritterg. P., T. u. E. Klein-Bresa 2 km; A. u. St. Leonhardwitz; Ag. Neumarkt.
 Besitzer: **Pohl'sche Erben**.
 Fläche 227 ha: 169 ha Acker, 31 ha Wiesen, 19 ha Holzungen, 8 ha Hofraum zc. — Grundst.-R.-G. 5592 *M.*
- 734. Wichau**, Ritterg. m. Rustikalbesitz. P., T. u. E. Mettkau 3 km; A. u. St. Pohl'sdorf; Ag. Canth.
 Besitzerin: Frau von **Wickersheim**, geb. von Kramsta, auf Neuhof, Kr. Zriegau.
 Generaldirektor: D. Friedrich in Neuhof.
 Inspektor: **Gersting**.
 Fläche 449 ha: 366 ha Acker, 27 ha Wiesen, 46 ha Holz, 10 ha Hof zc. Grdst.-R.-G. 17 688 *M.* — Ziegelei.
- 735. Weicherau**, selbst. Gutsbez. P. u. T. Neuhof (Schles.) 3 km; E. Zugramsdorf 7 km; A. u. St. Zerschendorf; Ag. Canth.
 Besitzer: Frau **Clara Thamm**, geb. Schwante, zu Weicherau und verw. Theodolinde **Grosch** in Straßburg i. E.
 Pächter: Paul **Thamm**.
 Fläche 147 ha: 127 ha Acker, 14 ha Wiesen, 6 ha Hofraum, Teiche zc. Grundst.-R.-G. 5148 *M.*
- 736. Wilkau**, Ritterg. P., T., E. u. Ag. Canth 4,5 km; A. u. St. Wilkau.
 Besitzer: Karl **Stene** in Breslau und Arnold **Schüller** in Düren a. Rh.
 Inspektor: **Hörer**.
 Fläche 434 ha: 390 ha Acker, 29 ha Wiesen, 6 ha Holz, 6 ha Weiden 3 ha Hofraum zc. — Grdst.-R.-G. 13 728 *M.*
 Dampfmolerei. Webenspälerrei.
- 737. Wohnwitz**, Ritterg. P., T. u. E. Klein-Bresa 3 km; A. u. St. Kramwitz; Ag. Neumarkt.
 Besitzer: Raphael **Schneider**.
 Fläche 350 ha: 225 ha Acker, 29,7 ha Wiesen, 91 ha Holz, 2,3 ha Weiden, 2 ha Hof zc. — Grdst.-R.-G. 5825 *M.*
 Dampfbrennerei.
- 738. Wolfsdorf**, Ritterg. P., T. u. E. Klein-Bresa 1 km; A. u. St. Leonhardwitz; Ag. Neumarkt.

- Besitzer: Gustav Engler'sche Erben.
 Bevollmächtigter: Hauptmann Kiel
 in Duolsdorf b. Freiburg.
 Inspektor: Herold.
 Fläche 228 ha: 187 ha Acker, 22 ha
 Wiesen, 15 ha Holzungen, 4 ha Hof-
 raum. — Grundst.-R.-G. 3540 M.
- 739. Wiltzschau,** Ritterg. m. Ru-
 stikalbesitz. P., T. u. E. Maltzsch
 (Schles.) 3,5 km; A. u. St. Rauffe;
 Ag. Neumarkt.
 Besitzer: Woldemar von Spiegel, Ritt-
 meister a. D.
 Inspektor: Hermann Marx.
 Fläche 660 ha: 426 ha Acker u. Gärten,
 46 ha Wiesen, 147 ha Holzungen,
 4 ha Weiden, 26 ha Teiche, 11 ha
 Unland, Wege, Hofraum.
 Grundst.-R.-G. 14 890 M. — Ziegelei.
- 740. Zieferwitz,** Ritterg. P., T.,
 A. u. St. Zieferwitz; E. u. Ag. Neu-
 markt 10 km.
 Besitzer: Karl Graf von Carmer-
 borne, Assessor a. D. u. Majoratsherr.
 Inspektor: Franz Marx.
 Fläche 557 ha: 457 ha Acker, 51 ha
 Wiesen, 41 ha Holzungen, 8 ha Hof-
 raum zc. — Grundst.-R.-G. 17 848 M.
 Schafzucht. Vorkauf.
- 741. Zopfendorf,** Ritterg. P., T., E. u.
 Ag. Canth 4 km; A. u. St. Wilkau.
 Besitzer: Karl Skene in Breslau und
 Arnold Schöller in Düren a. Rh.
 Inspektor: Hüzer in Wilkau.
 Fläche 170 ha: 142 ha Acker, 11 ha
 Wiesen, 7 ha Holz, 5 ha Weiden,
 5 ha Hof zc. — Grundst.-R.-G. 5707 M.

II. Güter innerhalb der Land- und Stadtgemeinden.

- 742. Weilau.** P. u. T. Fürstenuau
 (Kr. Neumarkt) 3 km; E. Canth
 u. Mettkau je 4 km; A. u. St.
 Weilau; Ag. Canth.
 Erbscholtisei. Besitzer: Gust. Frhr. von
 Reinkenstein, Rittmeister a. D.
 Inspektor: Siegert.
 Fläche 183 ha: 155 ha Acker, 17 ha
 Wiesen, 5 ha Holzungen, 6 ha Hof-
 raum zc. — Grundst.-R.-G. 8607 M.
- Gut Nr. 10. Besitzer: Alois Häfster.
 Fläche 85 ha. — Grundst.-R.-G. 3066 M.
- 743. Wischdorf.** P., T., E. u. Ag. Neu-
 markt (Schles.) 5 km; A. u. St.
 Rammendorf.
 Erbscholtisei Nr. 6. Bes.: G. Arnold.
 Inspektor: A. Heimann.
 Fläche 327 ha. — Grundst.-R.-G. 8640 M.
- Lehng. Nr. 23. Bes.: Alois Dziesan.
 Fl. 110 ha. — Grundst.-R.-G. 2800 M.
- 744. Bruch.** P., T., E. u. Ag. Neu-
 markt (Schles.) 6 km; A. u. St.
 Rammendorf.
 Freigut Nr. 2. Bes.: Joh. Ratscher.
 Fl. 151 ha. — Grundst.-R.-G. 2760 M.
- 745. Buchwald.** P. u. T. Diehdorf
 3 km; E. u. Ag. Neumarkt 10 bezw.
 6 km (ab 1. Aug. 1895: E. Buch-
 wald); A. u. St. Obendorf.
- Freig. Nr. 1. Besitzer: Max Kaerber.
 Fl. 94,80 ha. — Grundst.-R.-G. 3158 M.
- Gut Nr. 2. Besitzer: Ernst Berndt.
 Fl. 57,8 ha. — Grundst.-R.-G. 2111 M.
- Gut Nr. 4. Besitzer: Paul Stumpfe.
 Fl. 53,26 ha. — Grundst.-R.-G. 2044 M.
- Gut Nr. 4 (Freiseite).
 Besitzer: Wilhelm Ossig.
 Fl. 58 ha. — Grundst.-R.-G. 2018 M.
- Gut Nr. 6 (Freiseite).
 Besitzer: Ernst Hoffmann.
 Fl. 61,5 ha. — Grundst.-R.-G. 2009 M.
- Gut Nr. 9 (Freiseite).
 Besitzer: Gustav Hoffmann.
 Fl. 39,5 ha. — Grundst.-R.-G. 1372 M.
- 746. Canth,** Rammereigut. P., T.,
 E., A., St. u. Ag. Canth.
 Besitzer: Stadtgemeinde Canth.
 Fläche 148 ha: Acker u. Wiesen sind
 parzellenweise verpachtet. Wald in
 Selbstbewirtschaftung.
 Grundst.-R.-G. 3257 M.
- 747. Gossendorf,** Erbscholtisei Nr. 1.
 P., T., A. u. St. Radtschütz 1 km;
 E. Canth 9 km; Ag. Neumarkt.
 Besitzer: Herm. Will, Möbelfabrikant
 in Breslau.
 Fl. 52,3 ha. — Grundst.-R.-G. 1611 M.
- 748. Rammendorf** b. Neumarkt, Groß-
 grundbesitz. P., T. u. Ag. Neumarkt

- (Schles.) 1,5 km; E. Neumarkt 3 km; A. Bisdorf; St. Rammendorf. Besizer: Benedikt Prins. Fl. 78,8 ha. — Grdst.-R.-G. 2260 M.
- Gut. Besizer: August Weigmann. Fläche 71 ha. — Grdst.-R.-G. 2112 M.
- Gut. Besizer: Emmo Köffel. Fl. 69 ha. — Grdst.-R.-G. 1914 M.
- Frühere Erbscholtseij. Besizer: Aug. Thomas. Fl. 52 ha. — Grdst.-R.-G. 1458 M.
- 749. Keulendorf, Freigut Nr. 15. P. u. T. Ziejerwitz; A. u. St. Radtschütz; E. u. Ag. Neumarkt 11 km.** Besizer: Berw. Marie Hampel, geb. Lamm. Fl. 156 ha. — Grdst.-R.-G. 4739 M.
- Freigut Nr. 1 u. 3. Besizer: Franz Senftleben. Fl. 117 ha. — Grdst.-R.-G. 3828 M.
- Dom.-Rejtgut Nr. 12. Besizer: Jof. Schafz. Fl. 85 ha. — Grdst.-R.-G. 2600 M.
- Gut Nr. 4. Besizer: Berw. Frau Math. Jocksch. Fl. 67 ha. — Grdst.-R.-G. 2100 M.
- Gut Nr. 5. Besizer: Wwe. Aug. Lamm. Fl. 66 ha. — Grdst.-R.-G. 2061 M.
- Gut Nr. 2. Besizer: Julius Hampel. Fl. 59 ha. — Grdst.-R.-G. 2052 M.
- 750. Kostenblut. P., T., A. u. St. Kostenblut; E. Mettkau 8 km; Ag. Canth.** Großbürgergüter: Nr. 7, 35, 115. Besizer: Josef Alt. Fl. 82,4 ha. — Grdst.-R.-G. 3217 M.
- Nr. 60. Besizer: Ernestine Heidler. Fl. 65 ha. — Grdst.-R.-G. 2817 M.
- Nr. 21, 38, 140, 150. Besizer: Julius Raifer jun. Fl. 73,6 ha. — Grdst.-R.-G. 2804 M.
- Nr. 25. Besizer: Aug. Przbille. Fl. 64,8 ha. — Grdst.-R.-G. 2374 M.
- Nr. 61. Besizer: Josef Riebel. Fl. 54,5 ha. — Grdst.-R.-G. 2337 M.
- Nr. 1. Besizer: Paul Seidel. Fl. 55,5 ha. — Grdst.-R.-G. 2085 M.
- Nr. 12. Besizer: Karl Heidler. Fl. 52,9 ha. — Grdst.-R.-G. 1935 M.
- Nr. 14, 164. Besizer: Rob. Gütler. Fl. 45,8 ha. — Grdst.-R.-G. 1747 M.
- Nr. 48, 142. Besizer: Ernestine Langer. Fl. 46,6 ha. — Grdst.-R.-G. 1737 M.
- Nr. 24. Besizer: Franz Tilgner'sche Erben. Fl. 45 ha. — Grdst.-R.-G. 1687 M.
- Nr. 23. Besizerin: Luise Hoffmann. Fl. 45 ha. — Grdst.-R.-G. 1671 M.
- Nr. 58. Besizer: Julius Raifer sen. Fl. 40,2 ha. — Grdst.-R.-G. 1573 M.
- Nr. 15, 123. Besizer: Franz Richter. Fl. 41,7 ha. — Grdst.-R.-G. 1561 M.
- Nr. 31, 106. Besizer: Aug. Heidler. Fl. 44,4 ha. — Grdst.-R.-G. 1553 M.
- 751. Krampitz, Erbscholtseij Nr. 1. P., T. u. E. Lissa (Schles.) 4,5 km; A. u. St. Krampitz; Ag. Neumarkt** Besizer: Herrm. Riebel. Fl. 135 ha. — Grdst.-R.-G. 3300 M.
- 752. Krintsch. P., T., E. u. Ag. Neumarkt (Schles.) 6 km; A. u. St. Krintsch.** Erbscholtseij. Besizer: Gustav Lamm. Fl. 123 ha. — Grdst.-R.-G. 3516 M.
- Div. Güter; Besizer: Rob. Welz. Fl. 80,4 ha: 65 ha Acker, 12 ha Wiesen, 2,4 ha Holzungen, 1 ha Hofraum. Grundst.-R.-G. 2577 M.
- Schmiede. Gasthaus.
- 753. Landau. P., T., E. u. Ag. Canth 4 km; A. u. St. Landau.** Erbscholtseij Nr. 9. Besizer: Waisen-Anstalt zur heil. Hedwig in Breslau. Inspektor: Albert Scheithauer. Fläche 125 ha: 113,6 ha Acker, 6,6 ha Wiesen, 4,26 ha Holzungen, 0,76 ha Hofraum. — Grdst.-R.-G. 5230 M.
- Gut Nr. 26 mit Parzellen u. Silbengenau-Mühle. Besizer: Fürst Blücher von Wahlstatt in London (s. Krieblowitz, Kr. Breslau). Parzellenweise verpachtet. Fl. 94,26 ha. — Grdst.-R.-G. 3388,60 M.
- Gut Nr. 7. Besizer: Berw. Frau Anna Winkler u. Kinder. Inspektor: Karl Hackenberg. Fl. 62 ha. — Grdst.-R.-G. 2202 M.
- Gut Nr. 22. Besizer: Karl Kuhnert. Fl. 47,5 ha. — Grdst.-R.-G. 1840 M.
- Gut Nr. 23. Besizer: Aug. Kleinert. Fl. 36,8 ha. — Grdst.-R.-G. 1545 M.
- 754. Maltisch. P., T., E., A. u. St. Maltisch (Schles.); Ag. Neumarkt.** Erbscholtseij. Besizer: Max Wolff, Kaufmann in Neumarkt. Fl. 117,6 ha. — Grdst.-R.-G. 2595 M.

- 755. Moiss (Nieder-),** Erbscholtisei Nr. 1 u. Gut Nr. 18. P. u. T. Zieserwitz; E. u. Ag. Neumarkt 10 km; A. u. St. Peicherwitz. Besizer: Stanislaus Hänsler. Fläche 316 ha: 285,5 ha Acker, 22,2 ha Wiesen, 4,8 ha Holzungen, 3,5 ha Hofraum u. Grundst.-N.-E. 11642 M.
- Gut. Besizer: Friedrich'sche Erben. Fl. 69 ha. — Grdst.-N.-E. 2529 M.
- Gut. Besizer: Oskar Friedrich. Fl. 54,5 ha. — Grdst.-N.-E. 2050 M.
- 756. Moiss (Ober-),** P. u. T. Zieserwitz; E. u. Ag. Neumarkt 15 km; A. u. St. Peicherwitz. Erbscholtisei. Bes.: Paul Springer. Fl. 148,5 ha: 131,5 ha Acker, 10,5 ha Wiesen, 5,75 ha Holzungen, 0,75 ha Hofraum. — Grdst.-N.-E. 5584 M.
- Gut. Besizer: Paul Scholz. Fl. 58 ha. — Grdst.-N.-E. 2114 M.
- Gut. Besizer: Franz Scholz. Fl. 52 ha. — Grdst.-N.-E. 2038 M.
- 757. Obfendorf.** P. u. T. Dambritsch 3 km; E. Maltsh 9 km; A. u. St. Obfendorf; Ag. Neumarkt. Gut Nr. 2. Bes.: Jul. Grentsch. Fl. 75,5 ha. — Grdst.-N.-E. 2150 M.
- Gut Nr. 1. Bes.: Paul Kuppisch. Fl. 63 ha. — Grdst.-N.-E. ca. 1790 M.
- 758. Peicherwitz.** P., T., A. u. St. Peicherwitz; E. Striegau 15 km; Ag. Neumarkt. Gut. Besizer: Robert Winkler. Fl. 111 ha. — Grdst.-N.-E. 4689 M.
- Lehngut Nr. 2. Besizer: Ad. Radler, Amtsvorsteher. Fläche 65 ha. — Grdst.-N.-E. 2834 M.
- Gut. Besizer: Paul Ridel. Fläche 56 ha. — Grdst.-N.-E. 2455 M.
- Gut Nr. 6. Bes.: Ernst Mummert. Fl. 57,5 ha. — Grdst.-N.-E. 2410 M.
- Gut Nr. 41. Bes.: Heinrich Dwig. Fl. 48,5 ha. — Grdst.-N.-E. 2289 M.
- Gut Nr. 44. Besizer: Adolf Ridel. Fl. 46,8 ha. — Grdst.-N.-E. 2273 M.
- Schlef. Rothvieh m. Holländer Kreuzung. Gut. Bes.: Verw. Frau Anna Ridel. Fl. 56,53 ha. — Grdst.-N.-E. 2263 M.
- Gut Nr. 42 mit Restgut Nr. 39. Besizer: Gustav Ridel. Fläche 51 ha. — Grdst.-N.-E. 2212 M.
- Gut Nr. 7. Besizer: Albert Schimpe in Beckern, Kr. Striegau. Inspektor: Friedrich. Fl. 49,25 ha. — Grdst.-N.-E. 2127 M.
- Gut. Besizer: August Güttler. Fl. 52,5 ha. — Grdst.-N.-E. 1873 M.
- 759. Pfaffendorf.** P., T., E. u. Ag. Neumarkt (Schlef.) 2,3 km; A. u. St. Flämischoorf. Freigut Nr. 1. Bes.: Wlth. Fleischer. Fl. 99 ha. — Grdst.-N.-E. 3231 M.
- Erbscholtisei. Bes.: Dsm. Fleischer. Fl. 102 ha. — Grdst.-N.-E. 3084 M.
- 760. Polzmitz,** Erbscholtisei Nr. 4. P., T., E. u. Ag. Canth 1,2 km; A. Landau; St. Polzmitz. Besizer: Richard Schander. Fl. 158 ha. — Grdst.-N.-E. 5172 M.
- Gut Nr. 22. Besizer: Aug. Baier. Fl. 72 ha. — Grdst.-N.-E. 2259 M.
- 761. Sablath,** P., T. u. St. Kostenblut 1 km; A. Jacobsdorf; E. Wettkau 8,5 km; Ag. Canth 12 km. Erbscholtisei Nr. 1. Besizer: Johanna Steinig'sche Erben. Bevollm.: Gutsbes. Berth. Steinig. Fläche 70 ha. — Grdst.-N.-E. 2323 M.
- Gut Nr. 28. Bes.: Ww. Frau Anna Kaiser. Fl. 66 ha. — Grdst.-N.-E. 2305 M.
- Gut Nr. 19. Bes.: Jos. Kretschmer. Fläche 63 ha. — Grdst.-N.-E. 2224 M.
- Gut Nr. 22. Bes. August Heidler. Fläche 66 ha. — Grdst.-N.-E. 2188 M.
- Gut Nr. 18. Besizer: Franz Kaiser. Fl. 55 ha. — Grdst.-N.-E. 1935 M.
- Gut Nr. 7. Besizer: Moiss Scholz. Fläche 60 ha. — Grdst.-N.-E. 1914 M.
- Gut Nr. 15. Bes.: Berth. Steinig. Fl. 50,5 ha. — Grdst.-N.-E. 1720 M.
- Gut Nr. 8. Besizerin: Anna Heidler. Fl. 53 ha. — Grdst.-N.-E. 1642 M.
- Gut Nr. 26. Besizer: Paul Floertert. Fläche 46,5 ha. — Grdst.-N.-E. 1609 M.
- Gut Nr. 5. Besiz.: verw. Frau Johanna Kürzel. Fl. 44 ha. — Grdst.-N.-E. 1545 M.
- 762. Schimmelwitz,** Erbscholtisei Nr. 1 u. Güter Nr. 4. 5. 9. 21. 52 u.

56. P., T., E. u. Ag. Canth 2 km; A. u. St. Schimmelwitz. Besitzer: Hans Zimmer. Fl. 187 ha. — Grdst.-R.-G. 5572 *M.* Brennerei.
- 763. Schreibersdorf, Erbscholtisei.** P., T. u. E. Klein-Bresja 1,8 km; A. u. St. Groß-Bresja; Ag. Neumarkt. Besitzer: Heinrich Pauli. Fl. 123,5 ha. — Grdst.-R.-G. 3042 *M.*
- 764. Schweinitz (Poln.).** P. u. T. Radtschütz 3 km; E. u. Ag. Canth 7 km; A. u. St. Jacobsdorf. Erbscholtisei. Bes.: Herm. Wiesner. Fl. 78,5 ha. — Grdst.-R.-G. 2476 *M.* Grundstück Nr. 69. Besitzer: Helene Gräfin von Waldersee, geb. von Wilamowitz-Möllendorff, auf Neesendorf. Fl. 82,68 ha. — Grdst.-R.-G. 2439 *M.* Gut. Besitzer: Josef Heidler. Fl. 64,26 ha. — Grdst.-R.-G. 2371 *M.* Gut. Besitzer: Robert Steinig I. Fl. 49,55 ha. — Grdst.-R.-G. 1663 *M.*
- 765. Spillendorf, Erbscholtisei** Nr. 1. P., T., E. u. Ag. Canth 4 km; A. u. St. Groß-Peterwitz. Besitzer: Oskar Scholz. Fläche 138 ha: 125 ha Acker, 7 ha Wiesen, 1 ha Holzungen, 5 ha Hofraum zc. — Grundst.-R.-G. 4866 *M.*
- 766. Tschannendorf.** P. u. T. Kostenblut 4 km; E. Ingramsdorf 10 km; A. u. St. Zerschendorf; Ag. Neumarkt. Gut Nr. 10. Besitzer: Robert Scholz. Fläche 79 ha. — Grdst.-R.-G. 2703 *M.*
- 767. Tschachen.** P., T., A. u. St. Radtschütz 1 km; E. Canth 7 km; Ag. Neumarkt. Erbscholt. Bes.: D. Rücker'sche Erben. Fl. 74 ha. — Grdst.-R.-G. 2301 *M.*
- 768. Viehau, Bauergut.** P., T. u. E. Weittau 3 km; A. u. St. Pöhltsdorf; Ag. Canth. Bes.: Frau von Wietersheim, geb. von Kramsta, auf Neuhof, Kr. Striegau. Fl. u. Grdst.-R.-G. siehe Ritterg. Viehau.
- 769. Weidherau, Bauergut** Nr. 3 u. 30. P. u. T. Neuhof (Schles.); E. Ingramsdorf 8 km; A. Zerschendorf; St. Kostenblut; Ag. Neumarkt. Besitzer: Johann Baumert. Fl. 62,76 ha. — Grdst.-R.-G. 2160 *M.*
- 770. Wüstung, Vorwerk.** (Gutsbez. Kertschütz). P. u. T. Leuthen 6 km; E. Canth 8 km; A. u. St. Kertschütz; Ag. Neumarkt. Besitzer: Paul Ruprecht, Lieut. d. R. Inspektor: Göldner. Fläche 209 ha: 195,5 ha Acker, 6 ha Wiesen, 4 ha Holz, 1 ha Weiden, 2,5 ha Hofz. — Grdst.-R.-G. 5841 *M.*

11. Kreis Neurode.

Größe: 316,99 Quadrat-Kilometer. — Einwohner: 49 728. — Landgemeinden: 36. — Gutsbezirke: 28. — Amtsbezirke: 20. — Städte: Neurode mit 6854 Einwohnern, Wünschelburg mit 2101 Einwohnern. — Viehstand: 1765 Pferde, 17 993 Stück Rindvieh (darunter 10 978 Kühe), 560 Schafe, 4230 Schweine, 2299 Ziegen, 920 Bienenstöcke. — Lage: im südlichsten Theile des Regierungsbezirks Breslau und in der Grafschaft Glatz, ringsum von hohen Bergen eingeschlossen und im Innern bergig, grenzend an das österr. Kronland Böhmen. Bemerkenswerthe Höhen sind: die Große Heuscheuer (932 m), die Kleine Heuscheuer (888 m), die Sonnentoppe (965 m), der Dittenstein (871 m), der Hartenberg (507 m). Der Kreis besitzt reiche Steinkohlenlager. — Bodenbeschaffenheit: höchst verschiedenartig in Folge der sehr gebirgigen Lage; der

durchschnittliche Grundsteuer-Reinertrag beträgt pro ha Acker: 21,54 *M.*, Wiese: 24,67 *M.*, Wald: 4,70 *M.* Von der Gesamtfläche sind 174,09 qkm Acker, 22,99 qkm Wiesen, 97,79 qkm Wald. — Gewässer: die Steine der Staunitz-Bach und der Walditz-Bach. — Eisenbahnen: die Bahn Glaß — Dittersbach mit den Bahnhöfen Mittelsteine, Neurode, Ludwigsdorf und Königswalde; die Sekundärbahn Mittelsteine — Landesgrenze.

Mehlmühle in Mittelsteine; Dampfsägemühlen in Mittelsteine und Bolpersdorf; Zuckerfabrik in Ekersdorf; Kalkbrennerei in Ebersdorf; Cementfabrik in Mittelsteine; Oelfabrik in Wünschelburg; Stärkefabriken in Ober-Hausdorf und Kunzendorf; Brauereien in Neurode und Walditz.

Kreisstadt Neurode.

Landgericht: Glaß. Amtsgerichte: Neurode, Wünschelburg und Glaß.

Landrath: Freiherr von Rechenberg.

Kreissekretär: Hanke (kommis.).

Kreisfasse: Zwierschowsky, Rentmeister.

Kreisphysikus: Dr. Otto.

Kreiswundarzt vacat.

Kreisthierarzt: Ehrich.

Katasterkontroleur: Klüppel.

Kreis Schulinspektor: Dr. Springer.

Kreisbauinspektor: Kruttge in Glaß.

Kreisauschußsekretär u. Kreis-Kommunalkassenrendant: Wendt.

I. Selbständige Gutsbezirke.

771. Crainsdorf, Ritterg. P., T.,

E. u. Ag. Neurode 7 km; A. u. St. Crainsdorf.

Besitzer: Prof. Dr. Gerhard v. Schulze-Gacvernitz in Freiburg i. B.

Bevollm.: Franz Weiper.

Parzellenweise verpachtet.

Fläche 110 ha: 93 ha Acker, 11 ha Wiesen, 6 ha Hofraum zc.
Grundst.-R.-G. 1983 *M.*

772. Dürr-Kunzendorf, Ritterg. P.

u. T. Nieder-Steine; E. Mühlen 4 km; A. u. St. Seifersdorf; Ag. Wünschelburg.

Besitzer: Dr. jur. Wolfgang Moriz-Giehorn auf Pischkowitz, Kr. Glaß.
Oberverwalter: Georg Heym in Pischkowitz.

Fläche 70 ha: 36 ha Acker, 1 ha Wiesen, 33 ha Holzungen zc.
Grundst.-R.-G. 910 *M.*

773. Ebersdorf, Ritterg. P., T., A.

u. St. Ebersdorf (Kr. Neurode);

E. Neurode u. Mittel-Steine je 7 km; Ag. Neurode.

Besitzer: Max Nauhut.

Fläche 219 ha: 99 ha Acker, 14 ha Wiesen, 3 ha Weiden, 102 ha Holz, 1 ha Hof zc. — Grundst.-R.-G. 3123 *M.*
Brauerei, Kalkbrennerei, Kohlengrube.

774. Hausdorf (Ober- u. Nieder-),

Ritterg. mit Anth. Mülke. P., T., A. u. St. Hausdorf (Kr. Neurode); E. u. Ag. Neurode 7,5 km.

Besitzer: Eberhard Graf von Pfeil u. Klein-Eguth, Landschaftsdirektor u. Mitglied des Herrenhauses.

Acker in Parzellen verpachtet.

Oberförster: Hoffmann.

Fläche 901 ha: 92,37 ha Acker, 26,31 ha Wiesen, 775,99 ha Holzungen, 6,40 ha Hofraum, Unland zc.
Grundst.-R.-G. 4299 *M.* — Dach- u. Spundfabrik. — Brettschneidemühle.

775. Karlsberg, kgl. Oberförsterei

mit den Reviertheilen Karlsberg

- (Kr. Neurode), **Herzogswalde** u. **Raschgrund** (Kr. Frankenstein); **Dörniskau** und **Friedrichsgrund** (Kr. Glaz). P. u. T. Heuschauer-Karlsberg; E. Mittelsteine 20 u. Rückers 17 km; A. u. St. Karlsberg; Ag. Wünschelburg, Reinerz, Lewin, Frankenstein.
Besitzer: Königl. Forstfiskus.
Verwalter: Kgl. Oberförster Rsmuſ.
Fläche 3719 ha: 22 ha Acker, 25 ha Wiesen, 3604 ha Holz, 68 ha Hof, Inland zc. — Grdft.-R.-E. 14045,5 *M*
- 776. Kunzendorf**, Ritterg. P., T., A. u. St. Kunzendorf (Kr. Neurode); E. u. Ag. Neurode 2,5 km.
Besitzer: Amand Treutler.
Bevölk. u. Insp.: von Kujawa.
Fläche 110 ha: 86 ha Acker, 12 ha Wiesen, 7 ha Weiden, 3 ha Holz, 2 ha Hof zc. — Grdft.-R.-E. 2163 *M*.
Kalkbruch (zur Zeit außer Betrieb).
- 777. Rathen (Ober- u. Nieder-)**, Ritterg. P. u. T. Nieder-Rathen; E. Mittelsteine 5 km; A. Rathen; St. Altbendorf; Ag. Wünschelburg.
Besitzer: Max von Johnston, Kgl. Kammerherr, Rittmeister a. D., Landesältester und Kreisdeputirter.
Fläche 524 ha: 303 ha Acker, 21 ha Wiesen, 13 ha Weiden, 181 ha Holz, 6 ha Hof zc. — Grdft.-R.-E. 10146 *M*.
Ziegelei, Kalkbruch. — Holl. Rindvieh.
- ⊙ **778. Reichenforst**, Ritterg. P., T., St. u. Ag. Wünschelburg 3 km; E. Mittelsteine 10 km; A. Reichenforst.
Besitzer: Karl Müller.
Fläche 188 ha: 122 ha Acker, 14 ha Wiesen, 10 ha Weiden, 29 ha Holz, 13 ha Hof zc. — Grdft.-R.-E. 3330 *M*.
- 779. Schlegel**, Ritterg. mit **Neues Vorwerk** u. **Wolfsvorwerk**. P., T., A. u. St. Schlegel; E. Mittelsteine 4 km; Ag. Neurode.
Besitzer: Oskar Graf von Pilati'sche Erben.
Bevölk.: Inspektor Laschke.
Fläche 380 ha: 250 ha Acker, 14 ha Wiesen, 103 ha Holz, 9 ha Weiden, Hofraum zc. — Grdft.-R.-E. 5416 *M*.
Glashütte, Kohlengrube. — Rothe Holl. Zuchttheerde. Pferde: Edelweißblut.
- 780. Seifersdorf**, Nejt-Ritterg. P. u. T. Altbendorf (Bz. Breslau) 2 km; E. Mittelsteine 3,5 km; A. u. St. Seifersdorf; Ag. Wünschelburg.
Besitzer: Franz Fleischhauer.
Fläche 13 ha: 11 ha Acker, 1,8 ha Wiesen, 0,2 ha Hofraum zc.
Grundft.-R.-E. 279 *M*
- 781. Steine (Mittel-)**, Ritterg. mit **Vorwerk Jesuiterhof**. P., T., E., A. u. St. Mittelsteine; Ag. Neurode.
Besitzer: Ernst Frhr. von Lüttwig, Major a. D., Kreisdeputirter und Landesältester.
Inspektor: Förster.
Fläche 495 ha: 307 ha Acker, 38 ha Wiesen, 150 ha Holzungen.
Grundft.-R.-E. 10118 *M*.
Dampfbrennerei m. Mühle, Dampfziegelei. — Jungviehverkauf, Milchverkauf.
- 782. Steine (Ober-)**, mit **Schloß Scharfeneck**, Ritterg. P., T. u. E. Mittelsteine u. Neurode je 5 km; A. u. St. Mittelsteine; Ag. Wünschelburg.
Besitzer: Max Schneider, Prem.-Lt. der Landw.-Kab. auf Schloß Scharfeneck.
Inspektor: Rörnich.
Fläche 349 ha: 153 ha Acker, 30 ha Wiesen, 4 ha Weiden, 152 ha Holz, 10 ha Hof zc. — Grdft.-R.-E. 6157 *M*.
Sägewerke und Mahlmühle.
- 783. Tuntzendorf (Rudelsdorf)**, Ritterg. P., T., A. u. St. Tuntzendorf 2 km; E. Neurode u. Mittelsteine je 10 km; Ag. Wünschelburg.
Besitzer: Berw. Frau Kommerzienrath Olga Schneider, geb. Kohl, in Hausdorf (Kr. Waldenburg).
Bevölk.: Max Schneider, Prem.-Lieut. d. L.-R. auf Schloß Scharfeneck.
Pächter: Alois Korsawe.
Fläche 173 ha: 99 ha Acker, 7 ha Wiesen, 48 ha Holz, 15 ha Weiden, 4 ha Hof zc. — Grdft.-R.-E. 3204 *M*.
- ⊙ **784. Tuntzendorf (Scheidewinkel)**, Ritterg. P., T., A. u. St. Tuntzendorf; E. Neurode 10,5 km; Ag. Wünschelburg.
Besitzerin: Berw. Frau Selma von Eschischwitz, geb. Bredorek, au Ob. Walditz.

Pächter: Rob. Drehsel.
Fläche 85 ha: 74 ha Acker, 5 ha
Wiesen, 6 ha Hofraum zc.
Grundst.-N.-E. 2124 *M.*

○ 785. **Tuntschendorf** (Anth. Reichen-
bach u. Scholtseichof), Ritterg. P.,
T., A. u. St. Tuntschendorf; E.
Neurode 7 km; Ag. Wünschelburg.
Besitzerin: Verm. Frau Albine
Mofchner, geb. Steiner.
Fläche 161 ha: 108 ha Acker, 15 ha
Wiesen, 18 ha Holzungen, 20 ha Hof-
raum zc.
Grundst.-N.-E. 3770 *M.*

786. **Waldbiz** (Nieder-), Ritterg. P.,
T., E., St. u. Ag. Neurode 3 km;
A. Ober-Waldbiz.
Besitzer: Max Schneider, Brem-
Lieut. d. Landw.-Rab. auf Scharfenack.
Fläche 160 ha: 97 ha Acker, 10 ha

Wiesen, 3 ha Weiden, 45 ha Hol-
zungen, 5 ha Garten u. Hofraum zc.
Grundst.-N.-E. 2345 *M.*

○ 787. **Waldbiz** (Ober-), Ritterg.
P., T., E. u. Ag. Neurode 2,5 km;
A. Krainsdorf; St. Waldbiz.
Besitzerin: Verm. Frau Selma von
Tschischwitz, geb. Bredorek.
Fläche 160 ha: 69 ha Acker, 8 ha
Wiesen, 76 ha Holz, 7 ha Hof zc.
Grundst.-N.-E. 2349 *M.*

788. **Zanghals**, Ritterg. P., T., E.
u. Ag. Neurode 4 km; A. u. St.
Krainsdorf.

Besitzer: Karl Conrad in Neurode.
Inspektor: Willy Laube.
Fläche 102 ha: 95 ha Acker, 2 ha
Wiesen, 5 ha Hofraum, Weiden zc.
Grundst.-N.-E. 1869 *M.*
Schweine- u. Geflügelzucht.

Herrschaft Ekersdorf,

bestehend aus den Gütern Nr. 789—798 (und 302—306, Kr. Glas).

Besitzer: Anton Graf von Magnis auf Ekersdorf, Lieut. d. Res. d. 2. Garde-
Ulanen-Regts.

Bevollmächtigter: G. Werner in Ekersdorf.

789. **Albendorf**, Ritterg. P., T., A. u. St.
Albendorf (Bz. Breslau); E. Mittel-
steine 7 km; Ag. Wünschelburg.
Pächter: Dsk. Beninde in Albendorf.
Fläche 617 ha: 173 ha Acker, 22 ha
Wiesen, 9 ha Weiden, 411 ha Hol-
zungen, 2 ha Hofraum.
Grundst.-N.-E. 6e42 *M.* — Feldziegelei.

790. **Beutengrund**, Forstbez., selbst.
Gutsbez. P., T. u. E. Ludwigs-
dorf (Kr. Neurode) 7 km; A. u.
St. Königswalde; Ag. Neurode.
Fläche 95 ha Holzungen.
Grundst.-N.-E. 449 *M.*

791. **Ekersdorf**, Ritterg. mit Waldhof.
P., T., A. u. St. Ekersdorf (Kr. Neu-
rode); E. Mählen 3 km; Ag. Glas.
Fläche 500 ha: 275 ha Acker, 95 ha
Wiese, 9 ha Weide, 110 ha Holzungen,
11 ha Hofraum zc.
Grundst.-N.-E. 11 118 *M.*
Dampfmehlmühle. Zuckerfabrik. Koh-
lengrube. Dampfziegelei.

792. **Falkenberg**, Forstbez., selbst.
Gutsbez. P. u. T. Ludwigsdorf
(Kr. Neurode) 5 km; E. Königs-

walde 4 km; A. u. St. Falken-
berg; Ag. Neurode.

Fläche 373 ha: 1 ha Acker, 1 ha
Wiesen, 371 ha Holzungen.
Grundst.-N.-E. 1338 *M.*

793. **Mölke** (Ludwigsdorf), Forstbez.,
selbst. Gutsbez. P., T., E., A. u. St.
Ludwigsdorf (Kr. Neurode) 6 km;
Ag. Neurode.

Fläche 439 ha: 5,5 ha Acker, 1,5 ha
Wiesen, 432 ha Holzungen.
Grundst.-N.-E. 2173 *M.*

794. **Rothwaltersdorf**, Ritterg. P. u.
T. Ekersdorf (Kr. Neurode) 3 km;
E. Mählen 6 km; A. u. St. Roth-
waltersdorf; Ag. Glas.

Pächter: Reiter.
Fläche 489 ha: 168 ha Acker, 27 ha
Wiesen, 30 ha Weiden, 289 ha Hol-
zungen, 4 ha Hofraum zc.
Grundst.-N.-E. 5950 *M.*

795. **Seifersdorf**, Ritterg. P. u. T.
Albendorf (Bz. Breslau); E.
Mittelsteine 7 km; A. u. St.
Seifersdorf; Ag. Wünschelburg.

- Fläche 122 ha: 0,59 ha Acker, 6,96 ha Wiesen, 0,24 ha Weiden, 114,85 ha Holzungen. — Grdst.-N.-E. 639 *M.*
- 796. Steine (Mittel-), (Hauptmannshof),** Ritterg. P., T., E., A. u. St. Mittelsteine; Ag. Neurode.
Pächter: Karl Franf.
- Fläche 313 ha: 137 ha Acker, 47 ha Wiesen, 10 ha Weiden, 115 ha Holz, 4 ha Hof zc. — Grdst.-N.-E. 7855 *M.*
- 797. Steine (Nieder-), (Steinhof, Silberbrand, Grünhof),** Ritterg. P., T., A. u. St. Niedersteine; E. Mühlen 3,8 km; Ag. Glas.
Pächter: H. Faulhaber in Mühlen (Steinhof).
Pächter: von Kirn in Niedersteine (Silberbrand).
- Pächter: A. Joppich in Niedersteine (Grünhof).
Fläche 642 ha: 330 ha Acker, 80 ha Wiesen, 13 ha Weiden, 193 ha Holzungen, 26 ha Hofraum, Wege zc. Grundst.-N.-E. 15 682 *M.*
- 798. Volpersdorf (Dittrich, Scholtisei, Schloßhof),** Ritterg. P., T., A. u. St. Volpersdorf; E. u. Ag. Neurode 7 km.
Pächter: Weigel in Volpersdorf-Dittrich. (Schloßhof u. Scholtisei sind parzellenweise verpachtet.)
Fläche 1295 ha: 219 ha Acker, 105 ha Wiesen, 24 ha Weiden, 940 ha Holzungen, 7 ha Hofraum zc. Grundst.-N.-E. 11 826 *M.*
Dampfziegelei. Kohlengrube. Brettmühle.

II. Güter innerhalb der Land- und Stadtgemeinden.

- 799. Rathen (Ober-),** Freirichterg. Nr. 83. P., T., St. u. Ag. Wünschelburg 1 km; E. Mittelsteine 8 km; A. Rathen.
Besitzer: Stadt Wünschelburg.
Fl. 59 ha. — Grdst.-N.-E. 1608 *M.*
- 800. Steine (Mittel-),** P., T., E., A. u. St. Mittelsteine 2 km; Ag. Neurode.
- Gut Nr. 2. Besitzer: Franz Bittner.
Fläche 65,75 ha: 50,5 ha Acker, 2,5 ha Wiesen, 11,75 ha Holz, 1 ha Weiden u. Hof. — Grundst.-N.-E. 1612 *M.*
- 801. Wünschelburg,** Gut. P., T., A., St. u. Ag. Wünschelburg; E. Mittelsteine 9 km.
Besitzer: Stadt Wünschelburg.
Fl. 432 ha. — Grdst.-N.-E. 2196 *M.*

12. Kreis Nimptsch.

Größe: 375,98 Quadrat-Kilometer. — Einwohner: 30 803. — Landgemeinden: 86. — Gutsbezirke: 74. — Amtsbezirke: 27. — Stadt: Nimptsch mit 2172 Einwohnern. — Viehstand: 3534 Pferde, 19 055 Stück Rindvieh (darunter 9765 Kühe), 16 900 Schafe, 9382 Schweine, 750 Ziegen, 958 Bienenstöcke. — Lage: im mittleren Theile des Regierungsbezirks Breslau. — Bodenbeschaffenheit: durchweg vorzüglich; der durchschnittliche Grundsteuer-Reinertrag beträgt pro Hektar Acker: 37,60 *M.*, Wiesen: 33,68 *M.*, Wald: 9,40 *M.* Von der Gesammtfläche sind: 301,52 qkm Acker, 24,55 qkm Wiesen, 28,23 qkm Wald. — Gewässer: die große und die kleine Lohse mit den Nebenbächen Schwarzwasser und Schwarzer Graben. — Eisenbahnen: Sekundärbahn Strehlen—Nimptsch mit den Bahnstationen Marjchau, Kurtwig, Heidersdorf, Prißtram (Haltestelle), Gr.-Wilkau, Nimptsch; Sekundärbahn Nimptsch—Gnadenfrei mit der Bahnstation Neudorf.

Molkereien in Dirsdorf und Heidersdorf; Zuckerfabriken in Heidersdorf und Kurtwitz (Heidersdorf verarbeitet jährlich 300 000 bis $\frac{1}{2}$ Million Zentner Rüben, Kurtwitz verarbeitet jährlich $\frac{1}{2}$ Million bis $1\frac{1}{2}$ Million Zentner Rüben); Nickelbergwerk bei Kosemitz; Mehlmühlen in Tschowitz, Jordansmühl und Mauze; Brauereien in Nimptsch, Groß-Tinz und Kl.-Jeseritz-Pudigau; Mälzerei in Vogelgesang.

Kreisstadt Nimptsch.

Landgerichte: Schweidnitz und Brieg. Amtsgerichte: Nimptsch, Zobten und Strehlen.

Landrath: Geh. Reg.-Rath von Goldfuß auf Kittlau.

Kreissekretär: Kürschner.

Kreiskasse: Rechnungsrath Vogt.

Kreisausschusssekretär: Stulle.

Kreisphysikus: Dr. Dybowski.

Kreiswundarzt: vacat.

Kreisthierarzt: Dr. Schulz.

Katasterkontroleur: Steuerinspektor Wehn in Strehlen.

Kreisbauinspektor: Stephany, Baurath in Reichenbach.

Kreis schulinspektor: Spilling (auftragsweise) in Nimptsch.

I. Selbständige Gutsbezirke.

802. Bischofowitz, Ritterg. m. Poppelwitz. P. u. T. Jordansmühl 4 km; E. Wäldchen 13 km; A. u. St. Stein; Ag. Zobten.

Besitzer: Feodor von Stegmann-Stein, Major a. D.

Inspektor: Berger in Poppelwitz.

Fläche 215 ha: 178 ha Acker, 29 ha Wiesen, 2 ha Holz, 6 ha Hof etc. Grdst.-R.-G. 7600 M. — Dampfmühle.

803. Dankwitz, Ritterg. nebst Anth. P., T. u. St. Jordansmühl 1 km; E. Heidersdorf 10 km; A. Dankwitz-Gr.-Jeseritz; Ag. Zobten.

Besitzer: Eugen von Wagenhoff, Major u. etatsmäß. Stabsoffizier im Drag.-Regt. Nr. 20 in Karlsruhe.

Pächter: Königl. Domänenpächter E. Brandt zu Poseritz, Pr.-Lt. d. R. Inspektor: Hoyer.

Fläche 252 ha: 227 ha Acker, 14 ha Wiesen, 3 ha Holzungen, 8 ha Hofraum etc. Grdst.-R.-G. 9189 M. Starker Zuckerrübenbau.

804. Dirsdorf (Nieder=), Ritterg. P., T. u. St. Dirsdorf; E. Neu-

dorf 1 km; A. Runsdorf; Ag. Nimptsch.

Besitzer: Markus Graf von Pfeil, Gerichtsaffessor, kommandirt zum auswärtigen Amte, in Berlin.

Pächter: L. M. Vietor, Landesältester u. Kreis-Deputirter auf Neudorf.

Bevollmächtigter: Inspektor a. D. Kemmler in Neudorf.

Inspektor: Littmann.

Fläche 262 ha: 180 ha Acker, 14 ha Wiesen, 60 ha Holzungen, 8 ha Hofraum etc. — Grdst.-R.-G. 9969 M. Schwefelbad (Pächter: Badeinspektor Peter). — Viehzucht. — Getreide- und Rübenbau.

805. Dirsdorf (Ober=), Ritterg. u. Erbscholtzei, Stdeikommiß. P., T. u. St. Dirsdorf; E. Neudorf 1 km; A. Runsdorf; Ag. Nimptsch.

Besitzer: Friedrich Fabian Graf von Pfeil, Kammergerichtsaffessor a. D. u. Leut. a. D.

Bevollmächtigter: Wilhelm Graf von Pfeil, Rittmeister a. D., auf Wildschütz, Kr. Dels.

Inspektor: Emmler.

- Fläche a) d. Ritterg. 270 ha: 178 ha Acker, 21 ha Wiesen, 58 ha Holzungen, 4 ha Wasser, 9 ha Hofraum zc.; b) d. Erbscholtzei: 73,5 ha. Grundst.-N.-G. a) 9012 *M.*, b) 2826 *M.* Simenthaler Zuchttheerde.
- 806. Dürr-Broduth**, Ritterg. P., T. u. St. Tepliwoda 3,5 km; E. u. Ag. Rimpfisch 8 km; A. Ruschlowitz
Besitzer: Dr. Friedr. Graf von **Strachwitz** auf Schräbsdorf, Kr. Frankenstein.
Fläche 219 ha: 129 ha Acker, 8 ha Wiesen, 65 ha Holz, 1 ha Wasser, 16 ha Hof zc. — Grundst.-N.-G. 6420 *M.*
- 807. Ellguth (Klein)**, Ritterg. P. u. T. Dirsdorf 2 km; E. Gnadenfrei 3 km; A. u. St. Kunnsdorf; Ag. Rimpfisch.
Besitzerinnen: Ernestine u. Maximiliane Freiinnen von **Bissing**.
Fläche 194 ha: 135 ha Acker, 12 ha Wiesen, 38 ha Holz, 4 ha Wasser, 5 ha Hof zc. — Grundst.-N.-G. 6246 *M.*
- ⊙ **808. Gaumitz**, Ritterg. P., T., E., St. u. Ag. Rimpfisch 3 km; A. Petrifau.
Besitzer: Gustav **Steinbrück** auf Gladshof bei Gnadenfrei.
Fläche 214 ha: 154 ha Acker, 9 ha Wiesen, 42 ha Holz, 9 ha Hof zc. Grundst.-N.-G. 8787 *M.* — Steinbruch.
- 809. Grügersdorf**, Staatsdomäne, selbst. Gutsbez. P., T. u. St. Karzen 3 km; E. Strehlen 9 km; A. Kl.-Jeseritz; Ag. Rimpfisch.
Besitzer: Kgl. **Domänen-Kassus**.
Pächter: Amtsrath **Kämpffe** in Mückendorf, Kr. Strehlen.
Inspektor: **Rensing**.
Fläche 218 ha: 212 ha Acker, 2 ha Holzungen, 4 ha Hofraum zc. Grundst.-N.-G. 7479 *M.*
- 810. Grunau**, Ritterg. P., T. u. St. Rogau-Rosenau 1,5 km; E. Rogau 2 km; A. Ranlau; Ag. Zobten.
Besitzer: Gustav **Schiple**.
Fläche 136 ha: 100 ha Acker, 21 ha Wiesen, 10 ha Holzungen, 5 ha Hofraum zc. — Grundst.-N.-G. 8445 *M.*
- 811. Heidersdorf**, Ritterg. m. Rustikalbesitz. P., T., E., A. u. St. Heidersdorf (Kr. Rimpfisch); Ag. Rimpfisch.
Besitzer: **Edmund von Reisner**, Landesältester.
Inspektor: **G. Rohardt**.
Fläche 532,5 ha: 480 ha Acker, 40,5 ha Wiesen, 12 ha Holz, Hof zc. Grundst.-N.-G. 20552 *M.* — Zuckersabrik.
- 812. Jacobsdorf**, Ritterg. P. u. T. Tepliwoda 3,5 km; E. Steintirche 9 km; A. Ruschlowitz; St. Dürr-Broduth; Ag. Rimpfisch.
Besitzer: **Paul Brandt**, Prem.-Lieut. a. D. auf Wonnwitz.
Fläche 213,6 ha: 202,3 ha Acker, 1,5 ha Wiesen, 2,5 ha Holz, 7,3 ha Hofraum zc. — Grundst.-N.-G. 8361 *M.*
- 813. Jeseritz (Klein) und Budigau**, Ritterg. P. u. T. Karzen 4 km; E. Kurtwitz 7 km; A. Kl.-Jeseritz; St. Rothschloß; Ag. Rimpfisch.
Bes.: **Leo Wegener** in Stronn, Kr. Dels. Bevollm.: Lieutenant **Erich Wegener** in Kl.-Jeseritz.
Fläche 617 ha: 580 ha Acker, 9 ha Wiesen, 1 ha Holzungen, 0,5 ha Wasser, 21 ha Hofraum zc., 5,5 ha Garten. — Grundst.-N.-G. 20558 *M.* Brennerei. — Zohlenzucht.
- 814. Johnsdorf (Ober)**, Ritterg. P. u. T. Jordansmühl 4 km; E. Heidersdorf 7 km; A. Karlsdorf; St. Ranigen; Ag. Zobten.
Bes.: **Adolf Stephan**, Prem.-Lt. a. D.
Fläche 204 ha: 186 ha Acker, 6 ha Wiesen, 4 ha Holzungen, 3 ha Weiden, 5 ha Hofraum zc. Grundst.-N.-G. 7324 *M.* — Käseerei.
- 815. Jordansmühl**, Ritterg. P., T., A. u. St. Jordansmühl; E. Wäldchen 14 km; Ag. Zobten.
Besitzer: **Selmar von Kriegsheim**.
Bevollm.: **Oskar von Kriegsheim**, Lieut. d. R.
Inspektor: **Misch**.
Fläche 515 ha: 436 ha Acker, 62,5 ha Wiesen, 16,5 Hofraum zc. Grundst.-N.-G. 14052 *M.* Dampfbrennerei. Mühle. Molkerei. — Reingezüchtete Drig.-Holländerherde.
- 816. Karlsdorf u. Weinberg**, Rittergüter. P. u. T. Langenöls (Wz. Breslau) 3 km; E. u. Ag. Zobten 7 km; A. Karlsdorf; St. Thomitz.

Besitzer: Rudolf **von Mens**, Major a. D. auf Karlsdorf.

Inspektor: Karl **Bohl** in Karlsdorf.

Fläche 402,8 ha: 240,1 ha Acker, 8,6 ha Wiesen, 132,5 ha Holzungen, 3,3 ha Gräberei, 3,2 ha Gärten, 10,5 ha Unland, 4,8 ha Hofraum zc.

Grundst.-N.-G. 11 996 *M*.

Ziegelei. — Schwyzer Rindviehherde. Merino-Stammshäuferei (Zuchtichtung: hohe Feinheit u. Wolldreichtum).

817. Karschau, Rgl. Domäne, selbst.

Gutsbez., mit Borw. **Skalitj**. P. u.

T. Strehlen (Schles.) 5,4 km; E., A. u.

St. Karschau 1,6 km; Ag. Nimptsch.

Besitzer: Rgl. **Domänen-Fiskus**.

Pächter: Ditto **Strauß**.

Fläche 646,5 ha: 545,3 ha Acker, 72,9 ha Wiesen, 5 ha Holzungen, 2,8 ha Gärten, 20,5 ha Unland, Hofraum zc.

Grundst.-N.-G. 14 100 *M*.

818. Kittlau, Ritterg. P., T., E. u. St.

Groß-Wilkau 1,5 km; A. Quanzendorf; Ag. Nimptsch.

Besitzer: **Silvius von Goldfus**, Rgl. Landrath u. Geh. Reg.-Rath.

Inspektor: **E. Häusler**.

Fläche 380,7 ha: 251,3 ha Acker, 17,3 ha Wiesen, 87,6 ha Holzungen, 21,4 ha Weiden, 3,2 ha Hofraum zc.

Grundst.-N.-G. 9678 *M*.

Ziegelei. — Milchwirthschaft, Pferde- zucht, Schweinezucht und Mastvieh.

819. Kosemik, Ritterg. P., T. u. St.

Dirsdorf 2,5 km; E. Neudorf 3 km;

A. Büzendorf; Ag. Nimptsch.

Bes.: **Alfred von Köckritz**, Major a. D. Inspektor: **Oskar Scholz**.

Fläche 223 ha: 173 ha Acker, 9 ha Wiesen, 32 ha Holz, 1 ha Wasser, 8 ha Hof zc. — Grundst.-N.-G. 9900 *M*.

820. Kuhnau, Ritterg. P., T., E. u.

Ag. Zobten (Bz. Breslau) 3,5 km;

A. Raselwitz; St. Rankau.

Besitzer: **Paul von Korn**, Pr.-Lt. a. D. Inspektor: **E. Gürich**.

Fläche 224 ha: 172 ha Acker, 24 ha Wiesen, 20 ha Holzungen, 8 ha Hofraum zc. — Grundst.-N.-G. 6336 *M*.

821. Kunsdorf, Ritterg. P. u. T.

Dirsdorf 3 km; E. u. Ag. Nimptsch

4,5 km; A. u. St. Kunsdorf.

Bes.: **Georg von Hande**, Prem.-Lt. a. D.

Fläche 225 ha: 160 ha Acker, 17 ha Wiesen, 41 ha Holzungen, 7 ha Hofraum zc. — Grundst.-N.-G. 8864 *M*.

822. Kurtwitz, Ritterg. mit Rustikal-

besitz in **Karzen** u. Kurtwitz. P. u. T.

Prauß 2 km; E. Kurtwitz; A. u.

St. Rothschloß; Ag. Nimptsch.

Besitzer: **Gebr. Rohde** i. Ja. u. Rohde. Inspektor: **Fischer**.

Fläche 393 ha: 351 ha Acker, 28 ha Wiesen, 1 ha Holzungen, 3 ha Weiden, 15 ha Hofraum, Gärten zc.

Grundst.-N.-G. 12 600 *M*.

Zuckerfabrik u. Cichorienbarre. Starke Rübenbau u. Mastung.

823. Leipitz, Ritterg. P., T. u. E.

Steinkirche 5 km; A. Stachau;

St. Sadewitz; Ag. Nimptsch.

Besitzer: **Hugo Freiherr v. Richthofen**, Rittmeister a. D.

Inspektor: **Artelt**.

Fläche 144 ha: 105 ha Acker, 9 ha Wiesen, 26 ha Holzungen, 4 ha Hofraum zc. — Grundst.-N.-G. 5385 *M*.

824. Raselwitz, Ritterg. P., T., E.

u. Ag. Zobten (Bz. Breslau) 5 km;

A. Raselwitz; St. Rankau.

Besitzer: **Ernst von Schickfus und Neudorff** auf Rankau.

Inspektor: **Wittner** in Strachau.

Fläche 216 ha: 198 ha Acker, 17 ha Wiesen, 3 ha Weiden, 2 ha Hofraum zc. — Grundst.-N.-G. 4845 *M*.

825. Neudorf, Ritterg. P., T. u. St.

Dirsdorf 1 km; E. Neudorf; A.

Kunsdorf; Ag. Nimptsch.

Besitzer: **L. M. Victor**, Landesältester und Kreisdeputirter.

Inspektor: **Littmann** in Nieder-Dirsdorf.

Fläche 283 ha: 202 ha Acker, 15,5 ha Wiesen, 60,5 ha Holz, 5 ha Hof zc.

Grundst.-N.-G. 8286 *M*.

Steinbruch.

826. Pangel, Ritterg. P., T., E., St.

u. Ag. Nimptsch 1 km; A. Petrifau.

Besitzer: **Hans Graf von Deust**.

Inspektor: **Schreiber**.

Fläche 182 ha: 138 ha Acker, 14 ha Wiesen, 24 ha Holzungen, 6 ha Hofraum zc. — Grundst.-N.-G. 6600 *M*.

- 827. Panthenau (Ober-), Ritterg.** (zum Majorat Langenbielau geh.) P., T. u. E. Heidersdorf (Kr. Nimptsch) 4 km; A. u. St. Quanzendorf; Ag. Nimptsch.
Besitzer: Ernst Zul. Graf von Seidlitz-Sandreczki auf Langenbielau.
Inspektor: Jäger.
Fläche 108 ha: 86 ha Acker, 14 ha Wiesen, 6 ha Holzungen, 1 ha Wasser, 1 ha Hofraum zc.
Grundst.-N.-G. 3261 *M.* — Rindvieh: Holländer- u. Oldenburger Kreuzung. Schafzucht: Rambouillet-Kreuzung.
- 828. Petersdorf, Ritterg.** P. u. T. Langenöls (Bz. Breslau) 2 km; E. Heidersdorf 7 km; A. Karlsdorf; St. Ranigen; Ag. Zobten.
Besitzer: Ulrich Frhr. von Nischthosen, Major a. D.
Inspektor: Methner.
Fläche 288 ha: 232 ha Acker, 24 ha Wiesen, 11 ha Holz, 4 ha Weiden, 7 ha Gartenland, 3 ha Wasser, 7 ha Hof zc.
Grundst.-N.-G. 13 871 *M.*
- 829. Petrikau, Majorat.** P., T., St. u. Ag. Nimptsch 4 km; E. Nimptsch 5,5 km; A. Petrikau.
Besitzer: Georg Graf von Seidlitz-Trübshler, Kgl. Kammerherr.
Pächter: Rittergutsbes. Theodor Hoffmann in Groß-Kniegnik.
Inspektor: Hoffmann jun.
Fläche 191 ha: 173 ha Acker, 7 ha Wiesen, 5 ha Holzungen, 1 ha Wasser, 5 ha Hofraum zc.
Grundst.-N.-G. 7257 *M.* — Käferei.
- 830. Poserik, Staatsdomäne, selbst.** Gutsbez. P., T. u. E. Heidersdorf (Kr. Nimptsch) 6 km; A. u. St. Rothschloß; Ag. Nimptsch.
Besitzer: Kgl. Domänen-Fiskus.
Pächter: Ernst Brandt, Lieut. d. R.
Fläche 329 ha: 250 ha Acker, 73 ha Wiesen, 3 ha Holzungen, 3 ha Hofraum zc. — Grundst.-N.-G. 9630 *M.*
- 831. Pristram, Ritterg.** P. u. T. Heidersdorf (Kr. Nimptsch) 4 km; E. Haltestelle Pristram 1 km; A. Quanzendorf; St. Groß-Wilkau; Ag. Nimptsch.
Besitzer: Adolf Rohde, Kgl. Domänenpächter. in Rothschloß.
- Inspektor: Schimmel.
Fläche 261 ha: 219 ha Acker, 14 ha Wiesen, 22 ha Holzungen, 6 ha Hofraum zc. — Grundst.-N.-G. 8508 *M.*
Brennerei. — Viehmastung.
- 832. Quanzendorf, Ritterg.** P., T. u. E. Groß-Wilkau 2 km; A. u. St. Quanzendorf; Ag. Nimptsch.
Besitzer: Walter Gabriel.
Fläche 168,50 ha: 156,50 ha Acker, 7,50 ha Wiesen, 1,50 ha Holz, 1 ha Hofraum zc. — Grundst.-N.-G. 4467 *M.*
Holländer Rindvieh; Milchverkauf.
- 833. Rankau, Ritterg.** P., T., A. u. St. Rankau; E. Puschlawa 4 km; Ag. Zobten.
Besitzer: Ernst von Schickfus und Neudorf.
Inspektor: Seydel.
Fläche 330 ha: 312 ha Acker, 4 ha Holz, 3 ha Weiden, 8 ha Wiesen, 3 ha Hofraum zc. — Grundst.-N.-G. 9390 *M.*
Dampfbrennerei.
- 834. Reichau, Ritterg.** P., T. u. Ag. Nimptsch 11 km; E. Steintirche 7 km; A. Stadtau; St. Cadewitz.
Besitzer: Theodor Hoffmann in Groß-Kniegnik.
Inspektor: Ed. Haase.
Fläche 277 ha: 242 ha Acker, 8 ha Wiesen, 26 ha Weiden, 1 ha Hofraum zc.
Grundst.-N.-G. 8454 *M.*
Eimmenthaler Rindvieh. Englische und Rambouillet-Schafe.
- 835. Rothschloß, Kgl. Domäne, selbst.** Gutsbez. m. Erbscholt. Starzen. P. u. T. Heidersdorf (Kr. Nimptsch) 4,5 km; E. Kurtwitz 6 km; A. u. St. Rothschloß; Ag. Nimptsch.
Besitzer: Kgl. Domänen-Fiskus.
Pächter: Adolf Rohde, Lieut. a. D.
Fläche 585,5 ha: 463,2 ha Acker, 90,3 ha Wiesen, 3,5 ha Holz, 2,5 ha Weiden, 7 ha Gärten, 19 ha Unland, Hof zc.
Grundst.-N.-G. 18 862 *M.* — Brennerei.
- 836. Rudelsdorf, Majorat.** P., T. u. E. Heidersdorf (Kr. Nimptsch) 4 km; A. u. St. Wättrisch; Ag. Nimptsch.
Besitzer: Leopold von Schickfus und Neudorf, Rittmstr. a. D. auf Baumgarten, Kr. Strehlen
Pächter: Edmund von Reissner auf Heidersdorf.

- Fläche 408 ha: 354 ha Acker, 31 ha Wiesen, 9 ha Holzungen, 14 ha Hofraum zc. — Grdst.-N.-E. 16944 *M.*
Dampfbrennerei.
- 837. Rujchkowitj**, Ritterg. P. u. T. Tepliwoda 2,5 km; E. Dirzdorf 3,5 km; A. Rujchkowitj; St. Dürr-Brockuth; Ag. Rimpfisch.
Besitzer: Edwin Schölzel.
Inspektor: B. Förster.
Fläche 149 ha: 128 ha Acker, 4 ha Wiesen, 12 ha Holzungen, 5 ha Hofraum zc. — Grdst.-N.-E. 4593 *M.*
Rothvieh-Stammherde des landw. Centralvereins.
- 838. Sadewitj**, Ritterg. P., T. u. E. Steinkirche 5 km; A. Stachau; St. Sadewitj; Ag. Rimpfisch.
Besitzer: Hugo Freih. von Rächthofen, Rittmeister a. D. auf Leipz.
Inspektor: Artelt in Leipz.
Fläche 174 ha: 114 ha Acker, 3 ha Wiesen, 51 ha Holz, 1 ha Wasser, 5 ha Hof zc. — Grdst.-N.-E. 5991 *M.*
- 839. Schmihdorf**, Ritterg. P., T. u. St. Prauß 4 km; E. Kurtwitj 6 km; A. Schmihdorf; Ag. Rimpfisch.
Besitzerin: verw. Rittmeister Eleonore von Studniß.
Inspektor: Hermann Simon.
Fläche 187 ha: 142 ha Acker, 8 ha Wiesen, 30 ha Holz, 1 ha Wasser, 6 ha Hof zc. — Grdst.-N.-E. 7110 *M.*
- 840. Siegroth**, Ritterg. P. u. T. Tepliwoda 3,5 km; E. Heinrichau 10,5 km; A. Rujchkowitj; St. Dürr-Brockuth; Ag. Rimpfisch.
Besitzer: Anton Graf von Strachwitj auf Raudniß, Rt. Frankenstein.
Inspektor: E. Klink.
Fläche 220 ha: 186 ha Acker, 6 ha Wiesen, 18 ha Holz, 2 ha Wasser, 8 ha Hof zc. — Grdst.-N.-E. 8871 *M.*
- 841. Silbitz**, Fideikommiß. P., T. u. Ag. Rimpfisch 7 km; E. Kurtwitj 5 km; A. Schmihdorf; St. Prauß
Besitzer: Paul Graf von Stillfried-Rattonitj, Hauptmann a. D.
Pächter: Oberamtmann Robert Zäkel in Rimpfisch.
Inspektor: Gustav Schulz.
Fläche 222 ha: 176 ha Acker, 14 ha Wiesen, 13 ha Holz, 3 ha Wasser, 16 ha Hof zc. — Grdst.-N.-E. 9273 *M.*
- 842. Stachau**, Ritterg. P., T. u. E. Steinkirche 4,5 km; A. u. St. Stachau; Ag. Rimpfisch.
Besitzerin: verw. Frau Marie von Stegmann und Stein.
Bevollmächtigter: Werner von Stegmann und Stein.
Fläche 205,7 ha: 171 ha Acker, 18 ha Holzungen, 15 ha Hofraum, Gärten zc. Grundst.-N.-E. 8577 *M.*
- 843. Stein**, Ritterg. P. u. T. Jordansmühl 5,5 km; E. Roberwitj 8,5 km; A. u. St. Stein; Ag. Zobten.
Besitzer: Hugo v. Stegmann u. Stein, Rittmeister a. D.
Inspektor: Wittner.
Fläche 307 ha: 290 ha Acker, 4 ha Wiesen, 1 ha Holz, 4 ha Garten, 8 ha Hofraum zc. — Grdst.-N.-E. 10006 *M.*
Zuckerrüben- und Getreidebau.
- 844. Strachau bei Rimpfisch**, Ritterg. (z. Fideikommiß Silbitz gehörig). P., T. u. Ag. Rimpfisch 5,2 km; E. Kurtwitj und Rimpfisch je 5,2 km; A. Schmihdorf; St. Prauß.
Besitzer: Paul Graf von Stillfried-Rattonitj, Hauptm. a. D. auf Silbitz.
Pächter: Oberamtmann Robert Zäkel in Rimpfisch.
Inspektor: Gustav Schulz in Silbitz.
Fläche 270 ha: 142 ha Acker, 9 ha Wiesen, 108 ha Holz, 11 ha Gärten, Hofraum zc. — Grdst.-N.-E. 8190 *M.*
- 845. Strachau bei Zobten**, Ritterg. P., T., E. u. Ag. Zobten (Bz. Breslau) 3,5 km; A. u. St. Ranlau.
Besitzer: Ernst von Schickfus und Reudorf auf Ranlau.
Inspektor: Wittner.
Fläche 226 ha: 193 ha Acker, 13 ha Wiesen, 8 ha Holzungen, 12 ha Hofraum zc. — Grdst.-N.-E. 8466 *M.*
- 846. Teichvorwerk**, Rgl. Domäne, selbst. Gutsbezirk. P. u. T. Karzen 3,5 km; E. Kurtwitj 3,5 km; A. u. St. Nothschloß; Ag. Rimpfisch.
Besitzer: Rgl. Domänen-Fiskus.
Pächter: Ritterguts- u. Fabrikbesitzer Heinrich Kohde auf Kurtwitj.
Inspektor: Franz Elster.
Fläche 226 ha: 181 ha Acker, 39 ha Wiesen, 6 ha Hofraum zc. Grundst.-N.-E. 3921 *M.*

- 847. Tiefensee**, Rgl. Domäne, selbst. Gutbez. P. u. T. Karzen 5,2 km; E. Kurtwitz 8,3 km; A. Kl.=Jeseritz; St. Rothschloß; Ag. Nimptsch. Besizer: Rgl. Domänen-Kassus. Pächter: Rgl. Amts-rath Schmidt. Fläche 254 ha: 209 ha Acker, 35,6 ha Wiesen, 1,8 ha Gärten, 1 ha Holzungen, 6,8 ha Umland, Hofraum zc. Grundst.-N.-G. 8234 M.
- 848. Tinz (Groß-)**, Ritterg. m. Borw. Annenhof. P. u. T. Klein-Tinz 1 km; E. Wäldchen 9 km; A. u. St. Gr.-Tinz; Ag. Zobten. Besizerin: Amanda von Goldfus, verw. Landschaftsdirektor u. Major. Pächter: Rgl. Amts-rath Schmidt in Tiefensee. Inspektor: Kirsch. Fläche 295 ha: 233 ha Acker, 38 ha Wiesen, 5 ha Holz, 17 ha Wasser, 2 ha Hof zc. — Grdst.-N.-G. 9264 M.
- 849. Tinz (Klein-)**, Ritterg. P. u. T. Klein-Tinz; E. Wäldchen 9 km; A. u. St. Gr.-Tinz; Ag. Zobten. Besizerin: Amanda von Goldfus, verw. Landschaftsdirektor u. Major. Pächter: Rgl. Amts-rath Schmidt in Tiefensee. Inspektor: Kirsch in Groß-Tinz. Fläche 234 ha: 171 ha Acker, 13 ha Wiesen, 43 ha Holz, 7 ha Weiden u. Hof zc. — Grdst.-N.-G. 6435 M.
- 850. Trebnig**, Majorat. P., T. u. E. Heidersdorf (Kr. Nimptsch) 5 km; A. u. St. Wättrisch; Ag. Nimptsch. Besizer: Leopold von Schickfus und Kendorff, Rittm. a. D. auf Baumgarten, Kr. Strehlen. Inspektor: Kunert. Fläche 188 ha: 159 ha Acker, 21 ha Wiesen, 8 ha Hofraum zc. Grundst.-N.-G. 7671 M.
- 851. Vogelgesang**, Ritterg. P., T., St. u. Ag. Nimptsch 1,5 km; E. Nimptsch 0,25 km; A. Petrikau. Besizer: Adolf Gerber. Fläche 139,5 ha: 114,5 ha Acker, 17 ha Wiesen, 1 ha Holz, 1 ha Wasser, 6 ha Hofraum zc. — Grdst.-N.-G. 6666 M. Malzfabrik der Gebr. Gerber (vom Rittergute getrennt.)
- 852. Wättrisch**, Ritterg. P. u. T. Langenöls (Bj. Breslau) 3 km; E. Heidersdorf 4 km; A. u. St. Wättrisch; Ag. Nimptsch. Besizerin: Ida von Schelha, geb. Duoss, zu Starwitz, Kr. Grottkau. Inspektor: Schade. Fläche 272 ha: 234 ha Acker, 16 ha Wiesen, 6 ha Holz, 1 ha Wasser, 15 ha Hofraum zc. — Grdst.-N.-G. 10586 M.
- 853. Wilkau (Groß-)**, Ritterg. mit Borw. Carlshorst. P., T., E. u. St. Groß-Wilkau; A. Quanzendorf; Ag. Nimptsch. Bes.: Karl von Chappuis, Rittmstr. a. D. Fläche 333,5 ha: 240 ha Acker, 28 ha Wiesen, 38 ha Holz, 18 ha Weiden, 9,5 ha Hof zc. — Grdst.-N.-G. 11454 M. Kartoffel-Brennerei. — Jungvieh-Aufzucht in Koppeln.
- 854. Woislowitz**, Ritterg. P., T., St. u. Ag. Nimptsch 1,5 km; E. Nimptsch 2,5 u. Gnadenfrei 5 km; A. Petrikau. Besizer: Fritz von Oheimb. Fläche 138 ha: 120 ha Acker, 8 ha Wiesen, 6 ha Holz, 1 ha Wasser, 3 ha Hof zc. — Grdst.-N.-G. 5100 M. Ziegelei. — Rindvieh: Niederungsrasse.
- 855. Wonnwitz**, Ritterg. P. u. T. Brauß 6 km; E. Kurtwitz 8 km; A. Rutschowitz; St. Dürr-Brockuth; Ag. Nimptsch. Bes.: Paul Brandt, Prem.-Lieut. a. D. Fläche 114,5 ha: 103,7 ha Acker, 1 ha Wiesen, 3,5 ha Holz, 1 ha Wasser, 5,8 ha Hof zc. — Grdst.-N.-G. 4625 M.
- 856. Zülzendorf**, Majorats-Ritterg. P., T. u. E. Gnadenfrei 4,5 km; A. u. St. Zülzendorf; Ag. Nimptsch. (Zum Majorat Zülzendorf gehören außerdem Nr. 2609 u. 2610.) Besizer: Dr. Max Graf von Sauerma-Ruppersdorf, Rgl. Landrath a. D. u. Landschaftsdirektor, Kammerherr auf Karisch, Kr. Strehlen. Pächter: A. Finger. Fläche 395 ha: 329 ha Acker, 27 ha Wiesen, 20 ha Holz, 2 ha Wasser, 17 ha Hofraum zc. — Grdst.-N.-G. 13857 M. Schlesi-sches Rothvieh.

Majorats Herrschaft Brauß,

bestehend aus den Gütern Nr. 857—864.

Besitzer: Karl Reichsgraf von Hierotin, Frhr. von Vilgenau, R. u. K. österr. Reichsrath und Kammerherr auf Schloß Blanda bei Hohenstadt in Mähren.

- 857. Gollschau**, Ritterg. P., T., A. u. St. Brauß 3 km; E. Karfschau 5 km; Ag. Nimptsch.
Pächter: Kgl. Domänenpächter Otto Strauß in Karfschau.
Inspektor: Urndt.
Fläche 295 ha: 253 ha Acker, 19 ha Wiesen, 15 ha Holzungen, 8 ha Hofraum ic. — Grdft.-N.-G. 7437 M.
- 858. Gorkau**, Ritterg. P., T., A. u. St. Brauß 2,5 km; E. Kurtwiß 4,5 km; Ag. Nimptsch.
Pächter: Paul Wittwer, Rittmeister a. D. in Brauß.
Fläche 144 ha: 118 ha Acker, 3 ha Wiesen, 7 ha Holzungen, 16 ha Hofraum ic. — Grdft.-N.-G. 4500 M.
Granitsteinbruch. Ziegelei.
- 859. Johndorf (Klein-)**, Ritterg. P., T., A. u. St. Brauß 2,5 km; E. Kurtwiß 4,5 km; Ag. Nimptsch.
Pächter: Paul Wittwer, Rittmeister a. D. in Brauß.
Fläche 160 ha: 127 ha Acker, 10 ha Wiesen, 15 ha Holz, 1 ha Wasser, 7 ha Hof ic. — Grdft.-N.-G. 6252 M.
Basaltsteinbruch.
- 860. Wallschau**, Ritterg. P., T., A. u. St. Brauß 2 km; E. Kurtwiß 4 km; Ag. Nimptsch.
Pächter: Paul Wittwer, Rittmeister a. D. in Brauß.
Fläche 87 ha: 72 ha Acker, 12 ha Wiesen, 3 ha Hofraum ic.
Grundst.-N.-G. 4644 M.
- 861. Plottnitz**, Ritterg. P., T. u. Ag. Nimptsch 6,5 km; E. Nimptsch 8 km; A. Ruschkowiß; St. Dürr-Broduth.
Pächter: Moriz Hertwig in Roth-Neudorf.
Fläche 173 ha: 91,75 ha Acker, 5 ha Wiesen, 72 ha Holz, 0,25 ha Wasser, 4 ha Hof ic. — Grdft.-N.-G. 5169 M.
Rindvieh: Simmenthaler Kreuzung.
- 862. Brauß**, Ritterg. P., T., A. u. St. Brauß; E. Kurtwiß 2 km; Ag. Nimptsch.
Pächter: Paul Wittwer, Rittmstr. a. D.
Fläche 440 ha: 245 ha Acker, 46 ha Wiesen, 131 ha Holz, 1 ha Wasser, 17 ha Hof ic. — Grdft.-N.-G. 12720 M.
Brennerei und Mühle.
- 863. Randwitz**, Ritterg. P., T., A. u. St. Brauß 1 km; E. Kurtwiß 3 km; Ag. Nimptsch.
Pächter: Paul Wittwer, Rittmeister a. D. in Brauß.
Fläche 123 ha: 103 ha Acker, 15 ha Wiesen, 5 ha Hofraum ic.
Grundst.-N.-G. 4410 M.
- 864. Roth = Neudorf**, Ritterg. P. u. T. Brauß 4 km; E. Steinfirche 8 km; A. u. St. Stachau; Ag. Nimptsch.
Pächter: Moriz Hertwig.
Fläche 282 ha: 184 ha Acker, 10 ha Wiesen, 78 ha Holzungen, 1 ha Weiden, 9 ha Hofraum ic.
Grundst.-N.-G. 10 512 M. — Holländ. mit Simmenthaler Kreuzung. Milch zur Genossenschaftsmolkerei in Strehlen.

Herrschaft Manze,

bestehend aus den Gütern Nr. 865—869.

Besitzer: Karl Graf von Stosch auf Schloß Manze.
Oberinspektor: G. Pohl in Manze.

- 865. Dürr-Hartau**, Ritterg. P. u. T. Klein-Tinz 3 km; E. Wäldchen 12 km; A. u. St. Manze; Ag. Strehlen.
Fläche 633 ha: 228 ha Acker, 17 ha Wiesen, 373 ha Holz, 15 ha Hof ic.
Grdft.-N.-G. 7836 M. — Hoblenzucht.
- 866. Gloschau**, Ritterg. P. u. T. Klein-Tinz 6 km; E. Wäldchen 8 km; A. u. St. Manze; Ag. Strehlen.
Fläche 171 ha: 146 ha Acker, 8 ha Wiesen, 10 ha Holzungen, 7 ha Hofraum ic. — Grdft.-N.-G. 3924 M.

- 867. Manze**, Ritterg. P. u. T. Klein-
Tinz 3 km; E. Wäldchen 6 km;
A. u. St. Manze; Ag. Strehlen.
Fläche 140 ha: 123 ha Acker, 12 ha
Wiesen, 2 ha Holzungen, 3 ha Hof-
raum zc. — Grdst.-R.-G. 4041 *M.*
- 868. Reifau**, Ritterg. P. u. T. Klein-
Tinz 7 km; E. Wäldchen 8 km;
A. u. St. Manze; Ag. Strehlen.
Fläche 158 ha: 133 ha Acker, 13 ha
Wiesen, 5 ha Holzungen, 7 ha Hof-
raum zc. — Grdst.-R.-G. 4614 *M.*
- 869. Roschwitz**, Ritterg. P. u. T. Klein-
Tinz 3 km; E. Wäldchen 7 km;
A. u. St. Manze; Ag. Strehlen.
Fläche 231 ha: 204 ha Acker, 18 ha
Wiesen, 9 ha Hofraum zc.
Grdst.-R.-G. 6276 *M.* — Jungviehzucht.

Majorats Herrschaft **Schwentnig**,

bestehend aus den Gütern Nr. 870—872.

Bes.: Eduard Graf von **Zedlitz-Trübschler und Falkenstein**, j. Z. in Berlin—Potsdam.
Oberbeamter: D. Schlombs in Prschiedrowitz.

- 870. Kniegnitz (Klein-)**, Ritterg. P.,
T., E. u. Ag. Zobten (Bj. Breslau)
4 km; A. u. St. Schwentnig.
Fläche 305 ha: 186 ha Acker, 9 ha
Wiesen, 95 ha Holzungen, 15 ha
Weiden, Hofraum zc.
Grundst.-R.-G. 8718 *M.* — Ziegelei.
- 871. Prschiedrowitz**, Ritterg. P., T.,
E. u. Ag. Zobten (Bj. Breslau) 3 km;
A. u. St. Schwentnig.
Fläche 218 ha: 185 ha Acker, 14 ha
Wiesen, 7 ha Holz, 12 ha Weiden,
Hofraum zc.
Grundst.-R.-G. 7668 *M.*
- 872. Schwentnig**, Ritterg. P. T.,
E. u. Ag. Zobten (Bj. Breslau)
5 km; A. u. St. Schwentnig.
Fläche 315 ha: 231 ha Acker, 37 ha
Wiesen, 37 ha Holzungen, 10 ha
Hofraum zc.
Grundst.-R.-G. 10002 *M.*

II. Güter innerhalb der Land- und Stadtgemeinden.

- 873. Kleinitz**, Erbscholtisei Nr. 1.
P. u. T. Jordansmühl 2 km; A. u.
St. Karlsdorf; E. u. Ag. Zobten 7 km.
Besitzer: Paul **Röschler**.
Fl. 105,5 ha. — Grdst.-R.-G. 4569 *M.*
Wistlermarsch u. schlef. Rothvieh. Milch
zur Molkerei Zobten.
Gut Nr. 2. Besitzer: Robert **Galster**.
Fl. 47 ha. — Grdst.-R.-G. 2008 *M.*
- 874. Grünhartau**, P., T., E. u. Ag.
Strehlen (Schlef.) 7,5 km; A. u. St.
Grünhartau.
Gut Nr. 37. Bes.: Wilhelm **Seeliger**.
Fl. 63,5 ha. — Grdst.-R.-G. 2592 *M.*
- Freigut Nr. 1. Bes.: Paul **Wittmann**.
Fl. 63 ha. — Grdst.-R.-G. 2500 *M.*
Schlesisches Landvieh. Genossenschaftler
der Strehleiner Molkerei. — Rüben-
aktionär d. Strehl. Alt.-Zuckerfabrik.
Freigut Nr. 6. Bes.: Ernst **Wittmann**,
v. 1. Jan. 95 ab Heinrich **Wittmann**.
Fl. 63 ha. — Grdst.-R.-G. 2500 *M.*
Schlesisches Güterabrechbuch. Fünfte Bearbeitung.
- Schlesisches Landvieh. Genossenschaftler
der Strehleiner Molkerei. — Rüben-
aktionär der Strehl. Alt.-Zuckerfabrik.
Erbcholtisei. Bes.: Reinhold **Rudolph**.
Fl. 46,78 ha. — Grdst.-R.-G. 2109 *M.*
Güter Nr. 13 u. 39. Bes.: Max **Scholz**.
Fl. 51 ha. — Grdst.-R.-G. 2010 *M.*
- 875. Heidersdorf**. P., T., E., A. u. St.
Heidersdorf (Kr. Nimptsch); Ag.
Nimptsch.
Gut Nr. 10. Bes.: Aug. **Brehmer**.
Fl. 60 ha. — Grdst.-R.-G. 2604 *M.*
Gut Nr. 17. Bes.: Paul **Kretschmer**.
Fl. 68 ha. — Grdst.-R.-G. 2436 *M.*
Gut Nr. 11. Bes.: Heinrich **Wenzel**.
Fl. 59 ha. — Grdst.-R.-G. 2200 *M.*
- 876. Jäschwitz**. P. u. T. Rankau
3,5 km; E. Roberwitz 7 km; A. u.
St. Stein; Ag. Zobten.
Erbcholt. Nr. 1 u. Bauerg. Nr. 6.
Besitzer: Wilhelm **Boer**.
Fl. 141 ha. — Grdst.-R.-G. 5500 *M.*

- Gut Nr. 4. Bes.: **P. Raehrich** i. Buschkowa.
Fl. 83 ha. — Grdst.-N.-G. 3288 *M*
- 877. Jeseritz (Groß-)**. P., T. u. St. Jordansmühl 3 km; E. Heidersdorf 7,5 km; A. Dankwitz; Ag. Zobten.
Erbsholtisei Nr. 4. Bes.: **Emil Winkler**.
Fl. 127 ha. — Grdst.-N.-G. 4857 *M*
Freigut Nr. 3 und Bauergut Nr. 16.
Besitzer: **Emil Hiersemann**.
Fl. 113 ha. — Grundst.-N.-G. 4509 *M*
Gut Nr. 21.
Bes.: **Aug. Hiersemann**, Gasthofbesitzer.
Fl. 69 ha. — Grdst.-N.-G. 2137 *M*
- 878. Jordansmühl**. P., T., A. u. St. Jordansmühl; E. Heidersdorf 8 km; Ag. Zobten.
Gut Nr. 8. Bes.: **Wilhelm Thomas**.
Fl. 53 ha. — Grdst.-N.-G. 1951 *M*
Gut Nr. 12. Bes.: **Herm. Schlotte**.
Fl. 48,5 ha. — Grdst.-N.-G. 1974 *M*
- 879. Ranigen**. P. u. T. Jordansmühl 3 km; E. u. Ag. Zobten 9 km; A. u. St. Karlsdorf.
Erbsholt. Bes.: **Jr. Wlth. Frankfurt**.
Fl. 76 ha. — Grdst.-N.-G. 3465 *M*
Gut Nr. 2. Besitzer: **Adolf Koeßler**,
Schiffskapitain u. Lieut. a. D.
Fl. 52 ha. — Grdst.-N.-G. 2554 *M*
- 880. Karzschau**. P. u. T. Strehlen (Schles.) 6,5 km; E., A. u. St. Karzschau 1 km; Ag. Nimpfisch.
Bauergüter Nr. 20, 22, 28, 31.
Besitzer: **Adolf Seydel**.
Fläche 137,9 ha: 121 ha Acker, 11,7 ha Wiesen, 0,8 ha Weiden, 4,4 ha Hofraum zc. — Grdst.-N.-G. 4285 *M*
Zuckerrübenbau. — Milchvieh- und Schweinezucht.
Erbsholtisei. Bes.: **Otto Strauß**, Kgl. Domänenpächter.
Fl. 124 ha. — Grdst.-N.-G. 4110 *M*
- 881. Karzen**. P. u. T. Karzen; E. Kurtwitz 3,5 km; A. u. St. Rothschloß; Ag. Nimpfisch.
Erbsholtisei.
Siehe Domäne Rothschloß.
Div. Güter. Besitzer: **Gehr. Rohde**.
Siehe Ritterg. Kurtwitz.
- Freigut Nr. 16. Bes.: **Gust. Gleisberg**.
Fl. 58 ha. — Grdst.-N.-G. 1990 *M*
Gut Nr. 24. Bes.: **Zulius Brandt**.
Fl. 56,5 ha. — Grdst.-N.-G. 1952 *M*
Gut Nr. 8. Bes.: **Friedrich Weber**.
Fl. 50 ha. — Grdst.-N.-G. 1812 *M*
- 882. Kniegnitz (Groß-)**. P. u. T. Prauß; E. Kurtwitz 4 km; A. u. St. Gr.=Kniegnitz; Ag. Nimpfisch.
Freigut mit 3 Bauergütern.
Besitzer: **Theodor Hoffmann**, Rittergutsbesitzer.
Fläche 204 ha: 175,75 ha Acker, 14,75 ha Wiesen, 7,5 ha Holzungen, 4 ha Garten, 2 ha Wasser, Hofraum zc.
Grdst.-N.-G. 8391 *M* — Brennerel.
Erbsholtisei Nr. 14 u. Güter Nr. 16. 17. 18. 25 u. 26.
Besitzer: **Zulius Hoffmann**.
Fl. 212,5 ha. — Grdst.-N.-G. 6999 *M*
Bauergüter Nr. 12, 13 u. 37.
Besitzer: **Heinr. Rohde**, Rittergutsbes. auf Kurtwitz.
Inspektor: **L. Schorn**.
Fl. 104 ha. — Grdst.-N.-G. 4200 *M*
Rübenwirthschaft.
- Kretschamgut Nr. 15.
Besitzer: **Paul Dhmelt**.
Fl. 64 ha. — Grdst.-N.-G. 2760 *M*
Gut Nr. 31. Besitzer: **Wlth. Adolf**.
Fl. 33,5 ha. — Grdst.-N.-G. 1465 *M*
- 883. Kunsdorf**. P. u. T. Dirsdorf 3 km; E. Neudorf 3 km; A. Kunsdorf; St. Kunsdorf (zu Ober=Dirsdorf); Ag. Nimpfisch.
Gut Nr. 23.
Bes.: **Edwin Schölzel** auf Ruschkowitz.
Fl. 44 ha. — Grdst.-N.-G. 1980 *M*
Gut Nr. 24. Bes.: **Friedrich Bledch**.
Fl. 42 ha. — Grdst.-N.-G. 1822 *M*
Gut Nr. 12. Bes.: **Aug. Sauer**.
Fl. 44 ha. — Grdst.-N.-G. ca. 1500 *M*
- 884. Langenöls**. P., T., A. u. St. Langenöls (Bz. Breslau); E. Heidersdorf 4 km; Ag. Nimpfisch.
Erbsholtisei Nr. 2. Bes.: **Edmund v. Reisner**, Landesältester a. Heidersdorf.
Inspektor: **Schüb.**
Fläche 286 ha: 231 ha Acker, 14 ha Wiesen, 38,5 ha Holzungen, 2,5 ha Weiden zc. — Grdst.-N.-G. 9820 *M*

Lehngut u. Scholtisei II.

Besizer: Paul Fischer, Vteut. a. D.
Fl. 248 ha. — Grdst.-R.-G. 8577 M.

Erbsholtisei Nr. 1. Bes.: Gebr. Löffl.
Fl. 235 ha: 188 ha Acker, 14 ha Wiesen,
30 ha Holzungen, 3 ha Hofraum.
Grundst.-R.-G. 7446 M. — Molkerei.

Gut Nr. 5. Bes.: Aug. Förster.
Fl. 106 ha. — Grdst.-R.-G. 3840 M.

Freigut. Besizer: Hugo Hielscher.
Fläche 81,64 ha: 70,66 ha Acker, 11,29 ha
Holzungen. — Grdst.-R.-G. 3038 M.

Gut Nr. 4/7.
Bes.: Herm. Tilkner, Amtsvorsteher.
Fl. 78,6 ha. — Grdst.-R.-G. 2775 M.

Gut Nr. 30. Bes.: Aug. Tilkner.
Fl. 60,5 ha. — Grdst.-R.-G. 2337 M.

Gut Nr. 22. Bes.: Robert Giesler.
Fl. 46 ha. — Grdst.-R.-G. 1458 M.

885. Mlietfch, Erbscholtisei Nr. 1.
P., T., A. u. St. Jordansmühl;
E. Heidersdorf 6,2 km; Ag. Zobten.
Besizer: Reinhold Zirpel.

Fl. 105 ha. — Grdst.-R.-G. 4607 M.
Freigut Nr. 6. Bes.: Paul Frömsdorf.
Fl. 147 ha. — Grdst.-R.-G. 6136 M.

886. Raselwitz, Erbscholtisei Nr. 1.
P., T. u. Ag. Zobten (Bz. Breslau)
5 km; E. Puschowa 7 u. Zobten
6 km; A. Raselwitz; St. Rantau.
Besizer: Manfred von Uechtritz und
Steinkirch, Vteut. a. D.

Fl. 119 ha. — Grdst.-R.-G. 2971 M.
887. Raß-Broduth. P. u. T. Karzen
2 km; E. Kurtwitz 5 km; A. u.
St. Rothschloß; Ag. Nimpfisch.

Gut Nr. 2 u. 3.
Bes.: Vteut. Heinr. Rohde auf Kurtwitz.
Inspektor: Eister in Kurtwitz.
Fläche 64 ha: 50 ha Acker, 12 ha
Wiesen, 2 ha Hofraum ic.
Grundst.-R.-G. 2111 M.
(Wird mit Domäne Leichvorwerk zu-
sammen bewirtschaftet.)

Erbscholtisei. Bes.: Zul. Flaetsche.
Fl. 59,6 ha. — Grdst.-R.-G. 1626 M.
Schlef. Rindvieh. Schwarzviehzucht.

888. Nimpfisch, städt. Vorwerksgüter.
P., T., E., A., St. u. Ag. Nimpfisch.
Nr. 76, 77 u. 78 b. Bes.: Robert Zäfel.
Fläche 141,73 ha: 110,44 ha Acker,
6,20 ha Wiesen, 18,86 ha Holzungen,

2,55 ha Gärten, 3,71 ha Wege, Wasser,
Hofraum ic. — Grdst.-R.-G. 6608 M.

Nr. 74 b u. Nr. 75 II. Bes.: Zul. Zirpel.
Fl. 120 ha: 96,6 ha Acker, 4,6 ha Wiesen,
1 ha Hof ic. — Grdst.-R.-G. 5621 M.

Nr. 73 b. Bes.: Daw. Zimmermann, städt.
Beigeordneter, Mitgl. d. Kreis-Ausfch.
Fl. 65 ha. — Grdst.-R.-G. 3519 M.

Nr. 79 b. (Gaumiger Antheil.)
Bes.: Agnes Zimmermann, geb. Raube.
Fl. 54,6 ha. — Grdst.-R.-G. 2523 M.

889. Pangel-Altfstadt. P., T., E., St. u.
Ag. Nimpfisch 0,6 km; A. Petrikau.

Gut Nr. 1/2. Bes.: Konrad Weber.
Fl. 57,5 ha. — Grdst.-R.-G. 2610 M.

890. Rudelsdorf. P., T. u. E. Heiders-
dorf (Kr. Nimpfisch) 2 km; A. u. St.
Wättrisch; Ag. Nimpfisch.

Bauergüter Nr. 1 u. 5.
Bes.: L. Stein auf Kochern, Kr. Ohlau.
Fl. 120 ha. — Grdst.-R.-G. 4909 M.

Gut Nr. 4. Bes.: Heinr. Grundmann.
Fl. 44,25 ha. — Grdst.-R.-G. 1527 M.

891. Senitz. P., T. u. E. Heidersdorf
(Kr. Nimpfisch) 3 km; A. u. St. Senitz;
Ag. Nimpfisch.

Güter Nr. 21, 46, 57 u. 68.
Besizer: Edmund von Reisner,
Landesältester auf Heidersdorf.

Inspektor: Rohardt in Heidersdorf.
Fläche 143 ha: 132 ha Acker, 8 ha
Wiesen, 3 ha Garten, Hofraum ic.
Grundst.-R.-G. 5412 M.

Erbscholt. Nr. 43. Bes.: Ad. Grundmann.
Fl. 75,8 ha. — Grdst.-R.-G. 2964 M.

Gut Nr. 42. Bes.: Benj. Ritsche.
Fl. 48 ha. — Grdst.-R.-G. 2046 M.

Gut Nr. 5. Bes.: Herm. Pflitspp.
Fl. 38 ha. — Grdst.-R.-G. 1971 M.

892. Thomitz. P. u. T. Jordansmühl
4 km; A. u. St. Karlsdorf; E. u. Ag.
Zobten 8 km.

Erbscholt. Bes.: G. Zerffel, Vteut. a. D.
Fl. 80 ha. — Grdst.-R.-G. 3440 M.
Gastwirthschaft. Schmiede.

Gut Nr. 3 u. 4. Bes.: Herm. Röhfig.
Fl. 60,5 ha. — Grdst.-R.-G. 2825 M.

Gut Nr. 5. Bes.: Friedr. Hoffmann.
Fl. 48 ha. — Grdst.-R.-G. 2016 M.

893. Tinz (Groß-). P. u. T. Klein-
Tinz 0,5 km; A. u. St. Groß-

- Tinz; E. Wälbchen 10 km; Ag. Zobten a/B.
- Freigut Nr. 27. Bes.: Carl **Ulrich**. Fl. 140 ha. — Grdst.-R.-G. 5070 *M.*
- Freig. mit Erbgerichtskretsch. u. Bauerg. Besizer: Alois **Dierschke'sche Erben**. Fl. 150 ha. — Grdst.-R.-G. 4884 *M.*
- Erbsholt. Nr. 7. Bes.: Ernst **Wiesner**. Generalbevollm.: Paschwitz. Fl. 120 ha. — Grdst.-R.-G. 4382 *M.*
- Gut Nr. 14/16. Bes.: Paul **Casper**. Fl. 96,⁹¹ ha. — Grdst.-R.-G. 3120 *M.*
- 894. Tinz (Klein-)**. P. u. T. Klein-Tinz; E. Wälbchen 7 km; A. u. St. Groß-Tinz; Ag. Zobten a/B. Lehnrestgut. Besizer: Paul **Buhl**. Fl. 59,² ha. — Grdst.-R.-G. 1860 *M.*
- 895. Wilschkowitz**. P. u. T. Jordansmühl 3 km; E. Buschkowa 4 km; A. u. St. Wilschkowitz; Ag. Zobten. Bauergüter Nr. 11 u. 13. Besizer: B. **Nährich** in Buschkowa. Fl. 127 ha. — Grdst.-R.-G. 4713 *M.*
- Freigut. Besizer: Hermann **Brechner**. Fl. 160,⁷⁶ ha. — Grdst.-R.-G. 4620 *M.*
- Erbsholt. Nr. 1. Bes.: Hugo **Gschewach**. Fl. 128 ha. — Grdst.-R.-G. 4006 *M.*
- Holländer Vieh. Erbsholtstfei. Bes.: Victor **Kach**, Lieut. Fl. 118 ha. — Grdst.-R.-G. 3750 *M.*
- Gut. Besizer: August **Klose**. Fl. 61 ha. — Grdst.-R.-G. 2151 *M.*
- Gut Nr. 7. Bes.: Johann **Schroer**. Fl. 58 ha. — Grdst.-R.-G. 1977 *M.*

13. Kreis Dels.

Größe: 899,²⁷ Quadrat-Kilometer. — Einwohner: 65 922. — Landgemeinden: 120. — Gutsbezirke: 117. — Amtsbezirke: 35. — Städte: Dels mit 10164 Einw., Bernstadt mit 4427 Einw., Hundsfeld mit 1415 Einw., Juliusburg mit 818 Einw. — Viehstand: 8128 Pferde, 32 034 Rindvieh (darunter 18 028 Kühe), 22 504 Schafe, 17 654 Schweine, 5426 Ziegen, 2570 Bienenstöcke. — Lage: im östlichen Theile des Regierungsbezirks Breslau auf dem rechten Ufer der Oder. — Bodenbeschaffenheit: gut und ertragsfähig; der durchschnittliche Grundsteuer-Reinertrag beträgt pro ha Acker: 17,⁶² *M.*, Wiese: 20,⁷⁶ *M.*, Wald: 4,⁷⁰ *M.* Von der Gesamtfläche sind: 565,⁷⁴ qkm Acker, 100,⁹⁸ qkm Wiesen, 176,⁸⁴ qkm Wald. — Gewässer: Hauptfluß ist die Weide, nennenswerthe Bäche sind der Schmollenbach, die Schwierse, die Delse und das Juliusburger Wasser. — Eisenbahnen: die Rechte-Oder-Ufer-Bahn mit den Stationen: Hundsfeld, Sibyllenort, Bohrau, Dels, Gr.-Zöllnig, Bernstadt; die Breslau-Warschauer Bahn mit den Stationen: Dels, Bessel, Gimmel; die Dels-Gnesener Bahn mit den Stationen: Juliusburg und Groß-Graben; die Sekundärbahn Breslau-Trebnitz mit den Stationen: Hundsfeld, Sacrau.

Fabriken landw. Maschinen in Bernstadt, Dels und Spahlitz; Knochenmehlfabrik in Spahlitz; Mehlmühlen in Bernstadt, Netsche, Dels, Naate und Wildschütz; Dampfsägemühlen in Bernstadt, Juliusburg, Leuchten und Dels; Zuckerrfabrik in Bernstadt (A.=G.); Trockenstärkefabriken in Schmarpe und Alt-Elguth; Brauereien in Dels, Bernstadt, Juliusburg und Sacrau; Molkereigenossenschaft in Dels.

Kreisstadt Dels.

Landgericht: Dels. Amtsgerichte: Dels und Bernstadt.

Landrath: **von Kardorff**, Rittergutsbesitzer auf Wabnitz, Mitgl. d. A. S.
 Kreissekretär: **Kaabe**, Kanzleirath.
 Kreisclasse: Rentmeister **Hille**.
 Kreiskommunal- und Kreisparclasse:
 Rendant: **Fischer**.
 Kreisphysikus: **Dr. Staffhorst**, San.-Rath.
 Kreiswundarzt: **Stasch** in Sibyllenort.

Kreisstherarzt: **Güntner**.Katasterkontroleur: Rechnungsrath **Tiedler**.Kreisbauinspektor: **Maas** in Dels.

Kreis Schulinspektoren: evang. Superint.

Ueberschäer in Dels, Pastor **Schneider** in Stampen u. Superintendent **Berthold** in Pontwitz;lath. Pfarrer **Gloger** in Kunersdorf.**I. Selbständige Gutsbezirke.**

896. Allerheiligen, Ritterg. mit 1 Vorwerk u. 3 Rustikalpertinentien. P. Allerheiligen (Schles.); T. u. Ag. Dels; E. Zessel 3, Gr. = Böllnig 4 u. Dels 7 km; A. Grüttenberg; St. Buselwitz.

Besitzer: Dr. phil. Kurt **Seidler**.

Fläche 334 ha: 300 ha Acker, 25 ha Wiesen, 9 ha Hofraum, Part. u. Gärten. Grundst. - R. - G. 9382 M.

897. Bogschütz, Ritterg. m. Bw. **Randowshof**. P., T., E. u. Ag. Dels (Schles.)

5 km; A. Zucklau; St. Bogschütz.

Besitzerin: Frau Gräfin **Ida von Richthofen** in Randowshof und Frau Hauptmann **von Prittwitz und Gaffron** in Dels.

Bevollm.: R. Alter, Königl. Dekonomierath in Spahlitz.

Inspektor: **Goldmann**.

Fläche 882,06 ha: 535,22 ha Acker, 103,26 ha Wiesen, 168,80 ha Holzungen, 23,94 ha Wasser, 3,99 ha Hofraum zc., 6,99 ha Garten, 29,76 ha Wege u. Gräben, 0,70 ha Lehm- u. Sandgruben.

Grundst. - R. - G. 10 527 M.

(Nur 1000 Morgen in Selbstbewirthschaftung; die übrige Fläche in Parzellen verpachtet). Wassermühle (verp.)

898. Bohrau, Majorat. P., T., E., A. u. St. Bohrau (Kr. Dels); Ag. Dels.

Besitzer: **Friedrich Graf von Schwerin**. Inspektor: **Weber**.

Fläche 540 ha: 248 ha Acker, 96 ha Wiesen, 108 ha Holzungen, 70 ha Wasser, 18 ha Hofraum zc.

Grundst. - R. - G. 6582 M.

899. Buchwald (frei Anth.), selbst. Gutsbez.

P., T., E. u. Ag. Bernstadt (Schles.)

4,4 km; A. u. St. Vorst. Bernstadt.

Besitzer: **Paul Scholtz**, Amtsrath u.

Lieut. a. D. in Vorstadt Bernstadt.

Fläche 156 ha: 142 ha Acker, 11 ha Wiesen, 3 ha Hofraum zc.

Grundst. - R. - G. 3168 M.

900. Buselwitz (Ober- u. Nieder-),

Ritterg. P., T. u. Ag. Dels (Schles.);

E. Zessel 1 km; A. Grüttenberg;

St. Buselwitz.

Besitzer: **Wilhelm Schreiber**.Inspektor: **Ueberschäer**.

Fläche 369 ha: 310 ha Acker, 50 ha Wiesen, 3 ha Holzungen, 6 ha Hofraum zc. — Grundst. - R. - G. 8226 M.

Dampfbrennerei.

901. Dzielonke genannt **Eichenhof**,

selbst. Gutsbez. P., T. u. E. Himmel

(Kr. Dels) 3,3 km; A. u. St.

Ndr. = Alt-Elguth; Ag. Dels.

Besitzer: **Hermann Heintze**.

Fläche 280 ha: 184 ha Acker, 15 ha Wiesen, 73 ha Holzungen, 8 ha Hofraum zc. — Grundst. - R. - G. 2043 M.

902. Elguth (Nieder-Alt-), Ritterg.

mit Neuwerk. P. u. T. Pontwitz

2 km; E. Himmel 4 km; A. u. St.

Ndr. = Alt-Elguth; Ag. Dels.

Besitzer: **Heinrich Grundmann**.Inspektor: **Flöckner**.

Fl. 652 ha: 475 ha Acker, 75 ha Wiesen,

75 ha Holz, 2 ha Wasser, 25 ha Hof zc.

Grundst. - R. - G. 4900 M.

Brennerei. Ziegelei.

- 903. Ellguth (Ober- Alt-),** selbst. Gutbez. P. u. T. Pontwiz; E. Himmel 3 km; A. u. St. Ndr.-Alt-Ellguth; Ag. Dels.
Besitzer: Solomon Liebrecht.
Inspektor: Heidenreich.
Fläche 502 ha: 399 ha Acker, 52 ha Wiesen, 40 ha Holzungen, 0,50 ha Wasser, 7,00 ha Garten, 1,5 ha Hofraum zc., 2 ha Unland.
Grundst.-R.-E. 3536 *M.*
Kartoffelmehlfabrik mit Dampfbetrieb.
- 904. Himmel,** Ritterg. mit Borw. Obrath. P., T., E., A. u. St. Himmel (Kr. Dels) 3 km; Ag. Dels.
Besitzer: Wilhelm Lübbert.
Fläche 656 ha: 436 ha Acker, 32 ha Wiesen, 152 ha Holzungen, 7 ha Wasser, 23 ha Hofraum zc.
Grundst.-R.-E. 6864 *M.* — Brennerei.
- 905. Görlik,** Ritterg. P., T. u. E. Hundsfeld 2 km; A. u. St. Görlik-Wilbschütz; Ag. Dels.
Besitzer: Rudolf von Reuß.
Inspektor: Tschaurer.
Fläche 194 ha: 145 ha Acker, 26,5 ha Wiesen, 13 ha Holz, 4 ha Weiden, 5,5 ha Hof zc. — Grundst.-R.-E. 3837 *M.*
- 906. Grüntenberg mit Eichvorwerk,** Ritterg. P. Allerheiligen (Schles.) 1 km; T., E. u. Ag. Dels 8 km; A. Grüntenberg; St. Buschwitz.
Besitzer: Leopold von Lieres und Wilkau, Major a. D., Landesältester.
Fläche 272 ha: 243 ha Acker, 22 ha Wiesen, 2 ha Busch, 5 ha Park u. Hofraum zc. — Grundst.-R.-E. 7311 *M.*
- 907. Gutwohne (Ober- u. Nieder-),** Ritterg. P., T., A. u. St. Gutwohne; E. Bohrau 7 km; Ag. Dels.
Besitzer: Rudolf von Kulmiz.
Inspektor: Neumann.
Fläche 514 ha: 436 ha Acker, 26 ha Wiesen, 34 ha Holz, 18 ha Hof zc.
Grundst.-R.-E. 16680 *M.* — Brennerei.
- 908. Hundsfeld,** Ritterg. P., T. u. E. Hundsfeld; A. u. St. Sacrau; Ag. Dels.
Besitzer: Constantin v. Schweinichen, Major a. D. u. Frau Marie geb. von Korn, auf Bawelwitz, Kr. Trebnitz.
Inspektor: Rudolf Förster.
- Fläche 225 ha: 172 ha Acker, 35 ha Wiesen, 5 ha Holz, 13 ha Hofraum zc.
Grundst.-R.-E. 5370 *M.* — Brennerei.
- 909. Jadschönau,** Ritterg. P. u. T. Bingerau 3 km; E. Bohrau u. Sibyllenort je 8 km; A. Schickerwiz; St. Stampen; Ag. Dels.
Besitzer: Friedrich Graf v. Schwerin auf Bohrau, Majoratsbesitzer.
Pächter: Rgl. sächs. Oberamtmann Adolf Pauly in Stampen.
Inspektor: Taesler.
Fläche 275 ha: 256 ha Acker, 6 ha Wiesen, 4,5 ha Holz, 2 ha Weiden, 6,5 ha Hof zc. — Grundst.-R.-E. 9893 *M.*
- 910. Kraschen,** Ritterg. m. Vorwerk Johnsthal. P., T., E. u. Ag. Bernstadt (Schles.) 8 km; A. Kraschen; St. Weidenbach.
Besitzer: Dskar Schwürz, Pr.-Rt. a. D.
Fläche 470,75 ha: 386,5 ha Acker, 20,5 ha Wiesen, 60 ha Holzungen, 1,4 ha Weiden, 2,35 ha Wege, Hofraum zc. — Grundst.-R.-E. 5780 *M.*
Dampfbrennerei.
- 911. Kurzwitz,** Ritterg. P., T. u. E. Juliusburg 6 km; T. Luzine 4 km; A. Schickerwiz; St. Tschertwiz; Ag. Dels.
Besitzer: Edm. Schube, Lieut. a. D.
Fläche 144 ha: 123 ha Acker, 9 ha Wiesen, 3 ha Holzungen, 9 ha Hofraum zc. — Grundst.-R.-E. 4170 *M.*
- 912. Lampersdorf,** Ritterg. m. Borw. Weinberg. P. u. T. Lampersdorf (Kr. Dels); E. u. Ag. Bernstadt 12 km; A. u. St. Fürsten-Ellguth.
Besitzer: Otto Frhr. von Stofsch auf Rankau, Kr. Namslau.
Inspektor: R. Magnus.
Fläche 946 ha: 552 ha Acker, 75 ha Wiesen, 248 ha Holz, 2 ha Teiche, 7 ha Weiden, 32 ha Wege, Unland, Hof.
Grundst.-R.-E. 14 135 *M.*
Brennerei. — Orig. Simmenthaler Vollenblutheerde. Fleischschafe.
- 913. Langenhof,** Ritterg. m. 1 Borw. P., T., E. u. Ag. Bernstadt (Schles.) 1,5 km; A. Patzschley; St. Kunzendorf.
Besitzerin: Frau Olga von Garczynska, geb. Bönninger.
Administrator: Prem.-Lieut. d. R. Regentke.

- Fläche 427 ha: 331 ha Acker, 40 ha Wiesen, 5 ha Weiden, 34 ha Holzungen, 17 ha Hofraum ic. Grundst.-R.-E. 8000 *M*. Brennerei. Ziegelei. Molkerei.
- 914. Laubshy**, Ritterg. P., T., E. u. Ag. Vernstadt (Schlesf.) 6,5 km; A. Kraschen; St. Weidenbach. Besitzer: Gustav Rumbaum. Fläche 387 ha: 236 ha Acker, 55 ha Wiesen, 81 ha Holz, 4 ha Wasser, 11 ha Hof ic. — Grundst.-R.-E. 3489 *M*.
- 915. Mühlatschütz (Ober-, Nieder- u. Klein-)**, Ritterg. mit den Vorw. Oberhof, Niederhof, Augustenvorwerk u. Schäferci. P. u. T. Lampersdorf (Kr. Dels) 4 km; A. u. St. Mühlatschütz; E. u. Ag. Vernstadt 10 km. Besitzer: Graf Johannes v. Saurma-Zeltische Erben. Bevollm.: Joh. Graf v. Saurma-Zeltisch, Rittmeister in Bonn. Oberinspektor: Parm. Fläche 1094,5 ha: 386,5 ha Acker, 168,5 ha Wiesen, 556,5 ha Holzungen, 33 ha Weiden, Dehland, Hofraum ic. Grundst.-R.-E. 6630 *M*. Brennerei, Ziegelei, Windmühle. — Kindedich: Oldenburger Kreuzung.
- 916. Naufe**, Ritterg. P. u. T. Wabnitz 3 km; E. u. Ag. Vernstadt 7 km; A. Naufe; St. Wabnitz. Besitzer: Rud. Rajahn, Hauptm. a. D. Fläche 278 ha: 251 ha Acker, 11 ha Wiesen, 8 ha Holzungen, 8 ha Hofraum ic. — Grundst.-R.-E. 5807 *M*. Brennerei, Ziegelei.
- 917. Neudorf**, Ritterg. P., T., E. u. St. Juliusburg 2 km; A. Zucklau; Ag. Dels. Besitzer: Paul Rosemann, Prem.-Lt. d. L. auf Jacobsdorf, Kr. Liegnitz. Inspektor: Hempe. Fläche 214 ha: 187 ha Acker, 14 ha Wiesen, 2 ha Holzungen, 11 ha Hofraum ic. — Grundst.-R.-E. 4019 *M*. Breitenburger u. Holländer Kreuzung mit Zuchtbulle u. Kalben-Verlauf.
- 918. Neuhaus**, Ritterg. P., T. u. E. Juliusburg 3 km; A. Zucklau; St. Bogschütz; Ag. Dels. Besitzer: Hugo Klinghardt. Fläche 175 ha: 156 ha Acker, 11 ha Wiesen, 6 ha Holzungen, 2 ha Hofraum ic. — Grundst.-R.-E. 2000 *M*. Dampfstärkefabrik. — Mastwirthschaft.
- 919. Neuhof bei Wiesegrade**, Ritterg. P. Allerheiligen (Schlesf.); T., E. u. Ag. Dels (Schlesf.) 6 km; A. Grüttenberg; St. Buselwitz. Bes.: Wilh. Schreiber auf Buselwitz. Inspektor: Heberschär in Buselwitz. Fl. 206 ha: 200 ha Acker, 6 ha Wiesen. Grundst.-R.-E. 5031 *M*.
- 920. Oppeln u. Neugarten**, Ritterg. P., T., A. u. St. Gutwohne 3 km; E. Dels u. Bohrau je 5 u. Juliusburg 3 km; Ag. Dels. Besitzer: Richard Frömsdorf. Fläche 173 ha: 154 ha Acker, 13 ha Wiesen, 6 ha Hofraum ic. Grundst.-R.-E. 3705 *M*.
- 921. Dels**, Ritterg. P., T., E. A., St. u. Ag. Dels (Schlesf.). Besitzer: Stadtgemeinde Dels. Fläche 246 ha: 194,8 ha Acker, 44,8 ha Wiesen, 2,8 ha Holzungen, 1,7 ha Hofraum, 2,8 ha Wege, Kirchhof, Wasserstücke. — Grundst.-R.-E. 5945 *M*. In Pargellen verpachtet.
- 922. Ostrowine**, Ritterg. mit Vorw. Magerei. P. u. T. Schollendorf 2 km; E. Gimmel 6 km; A. u. St. Alt-Elguth; Ag. Dels. Besitzer: Octave Graf d'Oultremont de Duras in Brüssel. Generalbevollm.: Pfarrer Kreuz in Thomaswalbau, Kr. Bunzlau. Inspektor: Ulrich. Fläche 1028,25 ha: 250 ha Acker, 62,8 ha Wiesen, 724 ha Holzungen, 45,75 ha Wasser, Unland, Gärten, Hofraum ic. Grundst.-R.-E. 4665 *M*. Ziegelei. — Oldenburger Jungviehauzucht auf Weidengang.
- 923. Bangau**, Ritterg. P. u. T. Wabnitz 5,5 km; E. u. Ag. Vernstadt 7,5 km; A. u. St. Woitzdorf. Besitzer: Paul Scholz, Kgl. Amtsrath in Vernstadt. Inspektor: Reinhold Robestock. Fläche 588 ha: 540 ha Acker, 29 ha Wiesen, 2 ha Weiden, 2 ha Holzungen, 2 ha Wasser, 15 ha Hofraum ic. — Grundst.-R.-E. 14 946 *M*.

Dampfbrennerei. — Original-Simmen-
thaler Stammheerde, Bullenverkauf.
Starter Zuckerrübenbau.

924. Pontwitz (Ober- u. Nieder-),
Ritterg. m. **Großvorwerk u. Jonas.**
P. u. T. Pontwitz; E. Himmel 3 km;
A. u. St. Alt-Ellguth; Ag. Dels.

Besitzer: Moriz von **Leichmann und**
Logischen Erben.

Gen.-Bevollm.: Major a. D. v. **Wiß-**
leben zu Schloß **Mons**, Kr. Görlitz.
Rentmeister: Praetorius in **Ober-**
Pontwitz.

Inspektoren: **Vogtherr** in **Groß-**
Vorwerk und **Stolper** in **Jonas.**
Fläche 959 ha: 694 ha Acker, 127 ha
Wiesen, 86 ha Holzungen, 24 ha
Weiden, 13 ha Garten, 7 ha Wasser,
8 ha Hofraum zc.

Grundst.-N.-G. 13 809 *M.*
Dampfbrennerei, Biegelei, Käserei.

925. Postelwitz, Ritterg. P., T., E.
u. Ag. **Bernstadt (Schles.)** 7 km;
A. **Zantoch**; St. **Postelwitz.**

Besitzer: **Werner von Raven.**

Fläche 579 ha: 410 ha Acker, 51 ha
Wiesen, 99 ha Holzungen, 19 ha
Hofraum zc. — Grdst.-N.-G. 7416 *M.*
Brennerei, Dampfmühle.

926. Prießen (Nieder-), Ritterg. P.,
T., E. u. Ag. **Bernstadt (Schles.)**
7,5 km; A. u. St. **Prießen.**

Besitzer: **Reinhold Hoffmann**, Kais.
Geh. Regierungsrath.

Oberinsp.: **Th. John** in **Ober-Prießen.**
Fläche 479 ha: 344 ha Acker, 31 ha
Wiesen, 90 ha Holzungen, 14 ha
Hofraum zc. — Grdst.-N.-G. 5664 *M.*
Dampfbrennerei.

927. Prießen (Ober-), Ritterg. mit
Vorw. Vorken. P., T., E. u. Ag.
Bernstadt (Schles.) 8 km; A. u.
St. **Prießen.**

Bes.: **Reinh. Hoffmann**, Kais. Geh.
Regierungsrath auf **Nieder-Prießen.**

Oberinspektor: **Theod. John.**
Fläche 515 ha: 395 ha Acker, 100 ha
Wiesen, 15 ha Holz, 5 ha Hofraum zc.
Grundst.-N.-G. 5339 *M.*

928. Sacrau, Ritterg. P., T. u. E.
Hundsfeld 2 km; A. u. St. **Sacrau**;
Ag. **Dels.**

Besitzer: **Constantin von Schweinicher**,
Major a. D., und Frau **Marie geb.**
von Korn, auf **Bamelwitz**, Kr. Trebnitz.
Inspektor: **Hellmich.**

Fläche 380 ha: 283 ha Acker, 49 ha
Wiesen, 48 ha Holzungen, Weiden,
Hofraum zc. — Grdst.-N.-G. 7222 *M.*
Papierfabrik. Brauerei.

929. Schmoltzshüh, Ritterg. P. Aller-
heiligen (Schles.); T. u. Ag. Dels
(Schles.) 10 km; E. **Bessel** 3 km;
A. **Grüttenberg**; St. **Bußelwitz.**

Besitzer: **Moriz von Brittwitz und**
Gaffron, Lieut. a. D.

Inspektor: **Vogtländer.**
Fl. 219 ha: 197 ha Acker, 15 ha Wiesen,
7 ha Hof zc. — Grdst.-N.-G. 5250 *M.*

930. Schönau (Nieder-), Ritterg.
P. u. T. **Wabnitz** 3 km; E. **Bern-**
stadt 10 u. **Himmel** 7 km; A. u.
St. **Ulbersdorf**; Ag. **Dels.**

Besitzer: **Ernst Adolf Schubert** in
Sirischberg (Schles.)

Pächter: **Gotthard Horzjehn.**

Inspektor: **Ferdinand Klejsch.**
Fläche 382 ha: 248 ha Acker, 50 ha
Wiesen, 11 ha Weiden, 60 ha Holz,
1 ha Wegeland u. Wasser, 2 ha Hof zc.
Grundst.-N.-G. 5968 *M.*
Milch- u. Mastviehverkauf.

931. Schönau (Ober-), Ritterg. P.
u. T. **Wabnitz** 3,5 km; E. **Bern-**
stadt u. **Himmel** je ca. 5 km; A.
u. St. **Ulbersdorf**; Ag. **Dels.**

Besitzer: **Ernst Woffner**, Rittm. a. D.
u. Landesältester auf **Ulbersdorf.**

Inspektor: **Kapuste** in **Ulbersdorf.**
Fläche 385 ha: 275 ha Acker, 24 ha
Wiesen, 69 ha Holzungen, 2 ha
Wasser, 15 ha Hofraum zc.
Grdst.-N.-G. 5212 *M.* — Molkerei.

932. Schützendorf, Ritterg. P., T. u.
Ag. **Bernstadt (Schles.)** 5,5 km; E.
Gr.-**Zöllnig** 4 km; A. u. St. **Korßchlich.**

Besitzer: **Franz Reugebauer.**
Inspektor: **Nich. Gierth.**

Fl. 300 ha: 272 ha Acker, 12 ha Wiesen,
8 ha Holz, 8 ha Hof zc. — Grdst.-N.-G.
7005 *M.* — Zuckerrübenbau.

933. Schwierse mit Marien-Vorwerk,
Ritterg. P., T., E. u. Ag. **Dels**
(Schles.) 4,5 km; A. **Schwierse**;
St. Gr.-**Ellguth.**

- Besitzer: Rudolf von der Verswardt, Rittmeister a. D.
 Inspektor: Pattner.
 Fläche 258 ha: 230 ha Acker, 12 ha Wiesen, 3 ha Holz, 3 ha Weiden, 10 ha Hofraum zc. — Grdst.-N.-G. 5903 M.
 Oldenburg-Holländer Kreuzung.
- 934. Sechskiefern**, Ritterg., Forstbezirk. P., T. u. E. Groß-Graben 5 km; A. u. St. Briefe; Ag. Dels. Besitzer: Heinrich Graf von Reichenbach-Goschütz, Freier Standesherr auf Goschütz, Kr. Gr.-Wartenberg. Fläche 224 ha: 24 ha Acker, 11 ha Wiesen, 186 ha Holzungen, 2 ha Wasser, 1 ha Hofraum zc. Grundst.-N.-G. 723 M.
- 935. Stein**, Ritterg. P., T. u. E. Sibyllenort 3 km; A. Stein; St. Gr.-Weigelsdorf; Ag. Dels. Besitzer: Adolf von Ritting. Inspektor: Kriebel. Fläche 446 ha: 263 ha Acker 85 ha Wiesen, 79 ha Holz, 19 ha Hof zc. Grundst.-N.-G. 6645 M. — Brennerei.
- 936. Strehliß**, Majorat m. Schäferei Neudorf. P., T. u. E. Juliusburg 3 km; A. Schiderwiß; St. Tschertwiß; Ag. Dels. Besitzer: Heinrich Graf von Reichenbach-Goschütz, Freier Standesherr auf Goschütz, Kr. Gr.-Wartenberg. Pächter: Zul. Scupinauf Manterwiß, Kr. Trebnitz. Fläche 893 ha: 441 ha Acker, 113 ha Wiesen, 273 ha Holzungen, 63 ha Teiche, 3 ha Hofraum. Grundst.-N.-G. 7923 M.
- 937. Stronn**, Ritterg. P. u. T. Wabnitz 4 km; E., A. u. St. Gimmel 4 km; Ag. Dels. Besitzerin: Frau Ernestine Wegener in Klein-Zeseritz, Kr. Rimpfisch. Bevollm.: Amtsrath A. Böhn in Groß-Boreck, Kr. Rosenberg. Inspektor: A. Böhn in Stronn. Fläche 488 ha: 376 ha Acker, 40 ha Wiesen, 57 ha Holzungen, 15 ha Hofraum zc. — Grundst.-N.-G. 8460 M. Dampfbrennerei.
- 938. Ubersdorf (Groß-)**, Ritterg. m. 1 Vorw. P., T. u. E. Gimmel (Kr. Dels) 4 km; A. u. St. Ubersdorf; Ag. Dels. Besitzer: Ernst Rosner, Rittm. a. D. und Landesältester. Inspektor: G. Kapuste. Fläche 648 ha: 307 ha Acker, 79 ha Wiesen, 227 ha Holzungen, 8 ha Wasser, 17 ha Hofraum zc. Grdst.-N.-G. 6732 M. — Brennerei.
- 939. Wabnitz (Nieder-)** m. Neu-vorwerk, Ritterg. P., T. u. St. Wabnitz; A. Raute; E. u. Ag. Vernstadt 6 km. Besitzer: Wilh. von Kardorff, Landrath. Fläche 492 ha: 430 ha Acker, 30 ha Wiesen, 32 ha Hofraum zc. Grundst.-N.-G. 11536 M. — Brennerei.
- 940. Wabnitz (Ober-)**, Ritterg. P., T. u. St. Wabnitz; A. Raute; E. u. Ag. Vernstadt 7,5 km. Besitzer: Adolf Ossig. Fläche 232 ha: 189 ha Acker, 14 ha Wiesen, 17,5 ha Holzungen, 11,5 ha Hofraum zc. — Grdst.-N.-G. 3944 M. Dampfbrennerei.
- 941. Weidenbach**, Ritterg. m. Borw. Schäferei. P., T., E. u. Ag. Vernstadt (Schles.) 4,5 km; A. Straßchen; St. Weidenbach. Besitzer: Konrad von Schad, Rittm. a. D. Inspektor: Müller. Fläche 410 ha: 283 ha Acker, 48 ha Wiesen, 59 ha Holz, 20 ha Hof zc. Grundst.-N.-G. 7111 M. — Brennerei.
- 942. Weigelsdorf**, Majorat. P., T. u. St. Groß-Weigelsdorf; E. Hundsfeld 4,5 km; A. Stein; Ag. Dels. Besitzer: Moritz Freih. von Strachwitz auf Bruschewitz, Kr. Trebnitz. Inspektor: Rohmann. **Groß-W. mit Schäfereihof.** Fläche 388 ha: 348 ha Acker, 23 ha Wiesen, 5 ha Holz, 4 ha Weiden, 8 ha Hof. Grdst.-N.-G. 7317 M. — Brennerei.
- Klein-W.** Fläche: 261,5 ha: 140,5 ha Acker, 116 ha Wiesen, 4 ha Holz, 1 ha Hof zc. — Grdst.-N.-G. 3420 M.
- 943. Wießgrade**, Ritterg. P., T., E. u. Ag. Dels (Schles.) 7,5 km; A. Grüttenberg; St. Buschwiß. Besitzer: Karl Winkler, Generaldirektor der Bärzdorfer Zuckerfabrik A.-G. Inspektor: Klein.

- Fläche 296 ha: 255 ha Acker, 32 ha Wiesen, 9 ha Hofraum zc.
Grundst.-N.-G. 6881 *M.*
- 944. Wildschütz**, Fideikommiß mit Borw. **Louisenthal**. P., T. u. E. Hundsfeld 3 km; A. u. St. Görlich-Wildschütz; Ag. Dels.
Bes.: Wilh. Graf **von Pfeil**, Rittm. a. D.
Inspektor: Seeliger.
Fläche 455 ha: 296 ha Acker, 78 ha Wiesen, 54 ha Holzungen, 27 ha Hofraum zc. — Grundst.-N.-G. 7710 *M.*
- Dampf- und Wassermühle, Ziegelei. — Ostpreussische Zuchttheerde.
- 945. Zeffel (Ober- u. Nieder-)**, Ritterg. m. 2 Borw. u. 1 Kolonie. P., T., E., A. u. St. Zeffel; Ag. Dels.
Besitzer: Rudolf **von Schelha**, Prem.-Lieut. d. R. d. Leib.-Kürassier-Regts.
Inspektor: Gerstenberg.
Fläche 1173 ha: 659 ha Acker, 116 ha Wiesen, 362 ha Holzungen, 2 ha Weiden, 34 ha Hofraum zc.
Grundst.-N.-G. 13313 *M.* — Brennerei.

Thronlehn Dels,

bestehend aus den Gütern Nr. 946—967.

- Besitzer: **Se. Kais. u. Königl. Hoheit der Kronprinz des Deutschen Reiches und von Preußen, Friedrich Wilhelm Victor August Ernst.**
Das Lehn steht unter der Verwaltung der Königl. Hofkammer der Königl. Familiengüter zu Berlin.
- 946. Barterei mit Maliers**, selbst. Forstbez. P. u. T. **Zuliusburg**; A. Barterei; E. u. St. Gr.-Graben 6 km; Ag. Dels.
Fläche 1045 ha: 26 ha Acker, 13 ha Wiesen, 14 ha Weiden, 976 ha Holz, 16 ha Hofzc. — Grundst.-N.-G. 5754 *M.*
- 947. Bernstadt (Schloß)**, Ritterg. m. Ritterg. **Ziegelhof u. Borw. Taschenberg**. P., T., E. u. Ag. Bernstadt (Schlef.); A. u. St. Borst. Bernstadt.
Pächter der Domäne: Paul Scholtz, Kgl. Amtsrath in Bernstadt.
Forst in Selbstbewirtschaftung.
Fläche 1725 ha: 224 ha Acker, 89 ha Wiesen, 1350 ha Holzungen, 62 ha Hofraum, Wege zc.
Grundst.-N.-G. 18708 *M.* — Brennerei.
- 948. Buchwald**, Ritterg. mit **Feldvorwerk u. Friedrichsberg**. P., T., E. u. Ag. Bernstadt (Schlef.) 2,5 km; A. u. St. Vorstadt Bernstadt.
Pächter: Paul Scholtz, Kgl. Amtsrath in Bernstadt.
Fläche 632 ha: 577 ha Acker, 38 ha Wiesen, 17 ha Hofraum zc.
Grundst.-N.-G. 16785 *M.*
- 949. Bukowintke nebst Hollunderci**, Ritterg. P., T., E. u. St. Groß-Graben 3 km; A. Barterei; Ag. Dels.
In Parzellen verpachtet.
Forst in Selbstbewirtschaftung.
- Fläche 252 ha: 99 ha Acker, 36 ha Wiesen, 3 ha Weiden, 104 ha Holzungen, 10 ha Hofraum zc.
Grundst.-N.-G. 1383 *M.* — Ziegelei.
- 950. Carlsburg**, Ritterg. m. Anth. **Zenkwitz**. P., T., A. u. St. Gutwohne; E. Zuliusburg 2 km; Ag. Dels.
Pächter: Edwin Seeliger, Amtsrath.
Fläche 311 ha: 188 ha Acker, 102 ha Wiesen, 4 ha Weiden, 17 ha Hofraum zc. — Grundst.-N.-G. 6000 *M.*
- 951. Cunzendorf**, Ritterg. m. Borw. **Zinkenberg**. P., T., E. u. Ag. Bernstadt (Schlef.) 2 km; A. Patschke; St. Cunzendorf.
Pächter: Carl Schmidt, Lieut. d. R.
Fläche 235 ha: 156 ha Acker, 25 ha Wiesen, 49 ha Holzungen, 5 ha Hofraum zc. — Grundst.-N.-G. 3885 *M.*
- 952. Doeberle**, Ritterg. P., T., A. u. St. Gutwohne; E. Bohrau 5 km; Ag. Dels.
Pächter: Edwin Seeliger, Amtsrath in Carlsburg.
Fläche 196 ha: 169 ha Acker, 14 ha Wiesen, 13 ha Hofraum zc.
Grundst.-N.-G. 4360 *M.*
- 953. Ellguth (Groß-)**, Ritterg. m. Borw. **Schwierberg**. P., T., E. u. Ag. Dels (Schlef.) 4,5 km; A. Schwierse; St. Gr.-Ellguth.
Pächter: Oberamtmann Dsk. Arndt.

- Fläche 270 ha: 217 ha Acker, 36 ha Wiesen, 5 ha Weiden, 12 ha Hofraum zc. — Grundst. - N. - C. 5289 *M.*
 Oldenburger Zuchtviehheerde.
- 954. Ellguth (Klein-),** Rittergut m. den Bw. **Glumy u. Kapitz** (Forstereien). P., T. u. St. Klein-Ellguth; A. Kaltvorwerk; E. u. Ag. Dels 7,5 km. Pächter des Acker- u. Wiesenareals: Ober-Amtmann Leberecht Arndt, Lieut. a. D. in Kaltvorwerk. 460 ha Forst in Selbstbewirtschaftung. Fläche 825 ha: 255 ha Acker, 82 ha Wiesen, 10,5 ha Weiden, 460 ha Holzungen, 17,5 ha Hofraum zc. Grundst. - N. - C. 8613 *M.*
 Oldenburger Rindvieh. Tuchwollschafe. Flachsbaum mit eigener Bearbeitung.
- 955. Kaltvorwerk,** Ritterg. P., T., E. u. Ag. Dels (Schlef.) 6,8 km; A. Kaltvorwerk; St. Kl.-Ellguth. Pächter: Oberamtm. Leberecht Arndt. Fläche 224 ha: 166 ha Acker, 29 ha Wiesen, 11 ha Holz, 13 ha Hutung, 5 ha Hof zc. — Grundst. - N. - C. 2345 *M.*
- 956. Ludwigsdorf,** Ritterg. P., T., E. u. Ag. Dels (Schlef.) 5 km; A. Netsche; St. Leuchten. Pächter: Rittergutsbesitzer Paul Polko. (Forst in Selbstbewirtschaftung). Fläche 406 ha: 293 ha Acker, 52 ha Wiesen, 46 ha Holzungen, 15 ha Hofraum zc. — Grundst. - N. - C. 7815 *M.*
- 957. Neudorf b. Bernstadt,** Ritterg. P., T., E. u. Ag. Bernstadt (Schlef.) 3 km; A. u. St. Vorst. Bernstadt. Pächter: Paul Scholp, Rgl. Amtsrath in Bernstadt. Fläche 133 ha: 109 ha Acker, 12 ha Wiesen, 4 ha Holzungen, 8 ha Hofraum zc. — Grundst. - N. - C. 2289 *M.*
- 958. Dels (Schloß),** Ritterg. P., T., E., A., St. u. Ag. Dels (Schlef.) Fläche 77 ha: 13 ha Acker, 30 ha Wiesen, 11 ha Holz, 24 ha Hof zc. Grundst. - N. - C. 2143 *M.* — Brauerei.
- 959. Patzschey,** Ritterg. m. Hof. **Rakur.** P., T., E. u. Ag. Bernstadt (Schlef.) 2 km; A. Patzschey; St. Cunzendorf. Fläche 573 ha: 79 ha Acker, 15 ha Wiesen, 461 ha Holz, 18 ha Hof zc. Grundst. - N. - C. 4548 *M.* — Ziegelei.
- 960. Rathe,** Ritterg. P., T., E. u. Ag. Dels (Schlef.) 2 km; A. u. St. Rathe. Pächter: Gust. Jonas, Rgl. Amtsrath. Inspektor: Bennecke. Fläche 251 ha: 209 ha Acker, 30 ha Wiesen, 5 ha Wege, 7 ha Hofraum zc. Grundst. - N. - C. 8187 *M.*
 Bethheiligung a. b. Brennerei zu Schmarfe.
- 961. Schmollen (Ober-),** Ritterg. P., T. u. E. Groß-Zöllnig 3 km; A. Schwierse; St. Gr.-Ellguth; Ag. Dels. Pächter: Gustav Rohnstock, Amtsrath in Nieder-Schmollen. Fläche 264 ha: 160 ha Acker, 85 ha Wiesen, 9 ha Holzungen, 10 ha Hofraum zc. — Grundst. - N. - C. 5740 *M.*
- 962. Schmollen (Nieder-),** Ritterg. P., T. u. E. Groß-Zöllnig 3 km; A. Schwierse; St. Gr.-Ellguth; Ag. Dels. Pächter: Gustav Rohnstock, Amtsrath. Fläche 208 ha: 177 ha Acker, 22 ha Wiesen, 9 ha Hofraum zc. Grundst. - N. - C. 5322 *M.*
- 963. Spahlitz,** Ritterg. m. d. Borm. **Sandhof u. Gänseberg.** P., T., E. u. Ag. Dels (Schlef.) 2 km; A. u. St. Rathe. Pächterin: Berv. Frau Oberamtmann Schlabitz in Württemberg b. Dels. Wirtschaftsdir.: Walter Schlabitz, Lieut. d. Landw. Fläche 576 ha: 398 ha Acker, 102 ha Wiesen, 57 ha Holzungen, 19 ha Hofraum zc. — Grundst. - N. - C. 9120 *M.*
 Wassermühle. — Orig. Oldenburger Rindviehstammheerde.
- 964. Vielguth,** Ritterg. P., T., A. u. St. Vielguth; E. u. Ag. Bernstadt 6 km. Pächter: Adolf Arndt, Rgl. Amtsrath. Inspektor: Arndt. Fläche 790 ha: 523 ha Acker, 177 ha Wiesen, 10 ha Holzungen, 9 ha Hofraum zc., 35 ha Hutung, 36 ha Wege. Grundst. - N. - C. 11753 *M.* — Brennerei.
- 965. Vogelgesang (Fürstl.),** Ritterg. P., T., E. u. Ag. Bernstadt (Schlef.) 2 km; A. Patzschey; St. Cunzendorf. Selbstbewirtschaftung u. Parzellenpacht. Bevollm.: von Hahn, Rgl. Forstmeister in Bernstadt. Fläche 174 ha: 50 ha Acker, 33 ha Wiesen, 83 ha Holzungen, 8 ha Hofraum zc. — Grundst. - N. - C. 1406 *M.*

- 966. Weiffensee** (Forst), Ritterg. P., T., E. u. St. Groß-Graben 4,6 km; A. Bartkerei; Ag. Dels.
Fläche 513 ha: 46 ha Acker, 7 ha Wiesen, 450 ha Holzungen, 10 ha Hofraum u. — Grdst.-N.-G. 1800 M.
- 967. Württemberg**, Gut. P., T., E. u. Ag. Dels (Schles.) 2,5 km; A. u. St. Rathe.
Pächterin: Verw. Frau Ober-Amtmann Schlabitz.
Generalbevollm.: Wirthschaftsdirigent Walter Schlabitz in Spahlitz.
Fläche 160 ha: 150 ha Acker, 5 ha Wiesen, 5 ha Hofraum u.
Grundst.-N.-G. 3765 M.
Original-Oldenburger Heerde.

Fürstenthum Dels (Alodial),

bestehend aus den Gütern Nr. 968—988.

Besitzer: **Se. Majestät König Albert von Sachsen.**

Die Verwaltung führt die „Güter-Direktion Sr. Majestät des Königs“ in Dels.

- 968. Dobrischau**, Ritterg. m. Schäferei. P., T. u. E. Sibyllenort 6 km; A. u. St. Stampen; Ag. Dels.
Pächter: Max Winkler.
Fläche 422 ha: 299 ha Acker, 38 ha Wiesen, 25 ha Holzungen, 26 ha Wasser, 34 ha Hofraum u.
Grdst.-N.-G. 7383 M. — Oldenb. Heerde; Bullenverkauf. Fleischschafe mit Mast.
- 969. Domatschine**, Ritterg. m. Vorw. Klein-Bruschewitz. P., T., E. u. St. Sibyllenort 2 km; A. Domatschine; Ag. Dels.
Wirthsch.-Dirigent: Prem.-Lieut. d. L.-Kav. Pietrusky in Sibyllenort.
Fläche 477 ha: 249 ha Acker, 55 ha Wiesen, 6 ha Weiden, 102 ha Holzungen, 63 ha Weideland u. Gewässer, 2 ha Hofraum u.
Grdst.-N.-G. 5530 M. — Rindviehzucht (Jungvieh). Rambouillet-Schafheerde.
- 970. Eichgrund**, Ritterg. P., T. u. E. Sibyllenort 3 km; A. u. St. Stampen; Ag. Dels.
Pächter: Friedr. Ruprecht, Voischwitz.
Fläche 101 ha: 80 ha Acker, 16 ha Wiesen, 5 ha Weiden.
Grdst.-N.-G. 2727 M.
- 971. Fürsten-Ellguth**, Ritterg. P. u. T. Lampersdorf (Nr. Dels) 1 km; E. u. Ag. Bernstadt 12 km; A. u. St. Fürsten-Ellguth.
Pächter: Oberamtmann Weber.
Fläche 512 ha: 404 ha Acker, 91 ha Wiesen, 17 ha Hofraum u.
Grundst.-N.-G. 9609 M. — Brennerei.
- 972. Graben (Groß-)**, Ritterg. P., T., E. u. St. Groß-Graben; A. Bartkerei; Ag. Dels.
Pächter: Robert Kayser.
Fläche 1659 ha: 304 ha Acker, 75 ha Wiesen, 3 ha Weiden, 1243 ha Holzungen, 34 ha Hofraum u.
Grundst.-N.-G. 8247 M. — Brennerei.
- 973. Grüniche**, Forstbez. P., T., E. u. St. Groß-Graben 2 km; A. Bartkerei; Ag. Dels.
Fl. 164 ha. — Grundst.-N.-G. 737 M.
- 974. Jaentschdorf**, Ritterg. P., T. u. E. Sibyllenort 4,5 km; A. u. St. Stampen; Ag. Dels.
Pächter: Ob.-Amtmann Gust. Scupin.
Fläche 468 ha: 375 ha Acker, 44 ha Wiesen, 22 ha Holzungen, 4 ha Wasser, 22 ha Hofraum u.
Grdst.-N.-G. 14 240 M. — Brennerei.
- 975. Juliusburg**, Ritterg. mit Vorw. Radwitz. P., T. u. E. Juliusburg; A. Zucklau; St. Vogschütz; Ag. Dels.
Pächter: Oberamtmann Albert Kettersche Erben.
Fläche 1271 ha: 507 ha Acker, 90 ha Wiesen, 10 ha Weiden, 627 ha Holz, 10 ha Wasser, 27 ha Hof u.
Grdst.-N.-G. 14 166 M. — Brennerei.
- 976. Korschlich**, Ritterg. P., E. u. Ag. Bernstadt (Schles.) 5 km; T. Wabnitz 2 km; A. u. St. Korschlich.
Pächter: Hans von Cuen, Hauptmann. Inspektor: Karzuzki.
Fläche 570 ha: 520 ha Acker, 30 ha Wiesen, 5 ha Weiden, 3 ha Holz, 12 ha Hof u. — Grdst.-N.-G. 11 658 M.
Brennerei, Stärkefabrik und Ziegelei.

- 977. Runersdorf, Ritterg. P. u. T.** Runersdorf (Kr. Dels, Schles.); E. Sibyllenort 9 km; A. Süßwinkel; St. Runersdorf; Ag. Dels. Pächter: Rönckendorff, Amtsrath u. Rittmeister a. D. in Süßwinkel. Inspektor: Langner. Fläche 681 ha: 375 ha Acker, 221 ha Wiesen, 12 ha Weiden, 43 ha Holz, 30 ha Hof zc. — Grdst.-R.-G. 12384 M.
- 978. Loischwitz (Mloschwitz), Rittergut mit Eichgrund u. dem Buschewitz'er Antheil. P., T. und E.** Sibyllenort 5 km; A. Dobrischau; St. Stampen; Ag. Dels. Pächter: Friedr. Ruprecht. Fläche 366 ha: 319 ha Acker, 30 ha Wiesen, 14 ha Wege, Gräben, Wasser, Unland, 3 ha Hofraum zc. Grdst.-R.-G. 4138 M. — Brennerei. Döbenburger Wefermarsch-Beerde.
- 979. Netsche, Ritterg. mit Vorwerk Schäferei. P., T. u. E.** Bohrau (Kr. Dels) 4 km; A. Netsche; St. Leuchten; Ag. Dels. Pächter: Herm. Grove. Fläche 746 ha: 525 ha Acker, 67 ha Wiesen, 149 ha Holz, 5 ha Hof zc. Grdst.-R.-G. 9222 M. — Original-Rambouillet-Vochverkauf. Pferdezuucht.
- 980. Dels (Klein-), Ritterg. P., T. u. E.** Bohrau (Kr. Dels, Schles.) 4,9 km; A. Runersdorf; St. Süßwinkel; Ag. Dels. Pächter: Rönckendorff, Amtsrath u. Rittmstr. a. D. in Süßwinkel. Fläche 223 ha: 164 ha Acker, 23 ha Wiesen, 24 ha Holzungen, 12 ha Hofraum zc. — Grdst.-R.-G. 2916 M.
- 981. Peufe, Ritterg. P., T., E. u. St.** Sibyllenort 2,5 km; A. Domatschine; Ag. Dels. Pächter: Josef Schmidt. Fläche 837 ha: 398 ha Acker, 39 ha Wiesen, 57 ha Weiden, 292 ha Holzungen, 51 ha Hofraum, Wege zc. Grdst.-R.-G. 8262 M. Brennerei und Ziegelei.
- 982. Schmarze, Ritterg. P., T., E. u. Ag. Dels (Schles.) 4,5 km; A. Netsche; St. Leuchten.** Pächter: Herm. Grove in Netsche. Fläche 309 ha: 212 ha Acker, 80 ha Wiesen, 17 ha Hofraum zc. Grdst.-R.-G. 6417 M. — Brennerei.
- 983. Sibyllenort, Ritterg. P., T., E. u. St.** Sibyllenort 1 km; A. Domatschine; Ag. Dels. Wirthsch. - Dirigent: Pietrusky, Prem.-Lieutenant d. L.-Kav. Fläche 598 ha: 169 ha Acker, 150 ha Wiesen, 20 ha Weiden, 220 ha Holz, 31 ha Wegeland u. Gewässer, 8 ha Hofraum zc. — Grdst.-R.-G. 5679 M. Brauerei u. Wasserhebewerk. — Wilstermarsch-Simmenthaler Kreuzung.
- 984. Stampen, Rittergut. P., T. u. E.** Bohrau (Kr. Dels) 2,5 km; A. u. St. Stampen; Ag. Dels. Pächter: Ob.-Amtmann Adolf Pauli. Fläche 376 ha: 348 ha Acker, 17 ha Wiesen, 11 ha Hofraum zc. Grdst.-R.-G. 8745 M.
- 985. Süßwinkel, Ritterg. P., T. u. A.** Süßwinkel; E. Bohrau 6,6 km; St. Runersdorf; Ag. Dels. Forst in Selbstverwaltung. Pächter: Rönckendorff, Amtsrath u. Rittmeister a. D. Inspektor: Heidenreich. Fläche 1076 ha: 202 ha Acker, 192 ha Wiesen, 9 ha Weiden, 650 ha Holz, 23 ha Hof zc. — Grdst.-R.-G. 12108 M. Brennerei. Ziegelei. — Bedeutende Rindviehzucht. Remontezucht.
- 986. Wilhelmminenort, Ritterg. P. u. T.** Lampersdorf (Kr. Dels) 2 km; E. u. Ag. Bernstadt 13,5 km; A. u. St. Fürsten-Ellguth. Forst in Selbstverwaltung. Pächter: Oberamtmann Weber in Fürsten-Ellguth. Inspektor: Riemer. Fläche 915 ha: 296 ha Acker, 64 ha Wiesen, 536 ha Holzungen, 19 ha Hofraum zc. — Grdst.-R.-G. 10290 M.
- 987. Woitsdorf, Ritterg. P., T., E. u. Ag. Bernstadt (Schles.) 4,5 km; A. u. St. Woitsdorf.** Pächter: Otto Eckhardt, Oberamtm. Fläche 585 ha: 511 ha Acker, 31 ha Wiesen, 29 ha Holz, 14 ha Hof zc. Grdst.-R.-G. 12306 M. — Brennerei.

988. **Zucklau**, Ritterg. P., T., E. u. Ag. Delz (Schlef.) 6,5 km; A. Zucklau; St. Vogelschütz. Pächter: Oberamtmann Döhring.

Forst in Selbstverwaltung. Fläche 978 ha: 246 ha Acker, 56 ha Wiesen, 5 ha Weiden, 638 ha Holzungen, 33 ha Hofraum, Wege zc. Grundst.-R.-G. 7218 M.

Majorats herrschaft Briese,

bestehend aus den Gütern Nr. 989—994.

Besitzer: Karl August Graf von Koszoth, Prem.-Lieut. u. Regier.-Referendar a. D., Kreisdeputirter auf Schloß Schön-Briese. Wirthschaftsdirektor: Max von Scheel.

989. **Briese**, Ritterg. m. Vorw. Waldhof. P., T., A. u. St. Briese (Kr. Delz, Schlef.); Ag. Delz; E. Juliusburg 8 km.

Fläche 1296 ha: 275 ha Acker, 80 ha Wiesen, 903 ha Holz, 6 ha Wasser, 32 ha Hof, Wege zc. — Grundst.-R.-G. 7313 M.

990. **Crompusch**, Ritterg. P., T. u. E. Groß-Böllnig 1,5 km; A. Schwierfe; St. Groß-Elguth; Ag. Delz.

Inspektor: Karl Gluffe. Fläche 175 ha: 157 ha Acker, 8 ha Wiesen, 10 ha Hofraum zc. Grundst.-R.-G. 4291 M.

991. **Hönigern**, Ritterg. P., T., A. u. St. Briese (Kr. Delz); E. Juliusburg 4 km; Ag. Delz.

Fläche 1220 ha: 180 ha Acker, 44 ha Wiesen, 956 ha Holz, 7 ha Wasser, 33 ha Hof zc. — Grundst.-R.-G. 5914 M. Brennerei. Stärkefabrik. — Fohlenzucht.

992. **Kritsch**, Ritterg. mit Vorw. Grünhof u. Schweizerei. P., T. u.

A. Kaltvorwerk; St. Klein-Elguth; E. u. Ag. Delz 6,5 km.

Inspektor: Edm. Remus. Fläche 781 ha: 376 ha Acker, 134 ha Wiesen, 216 ha Holz, 55 ha Hof zc. Grundst.-R.-G. 8159 M. — Stegelei.

993. **Mühlatschütz (Mittel-)**, Ritterg.

P. u. T. Lampersdorf (Kr. Delz) 5,5 km; E. u. Ag. Bernstadt 11 km; A. u. St. Mühlatschütz.

Pächter: Otto Römer. Fläche 531 ha: 216 ha Acker, 95 ha Wiesen, 11 ha Weiden, 194 ha Holzungen, 15 ha Hofraum zc. Grundst.-R.-G. 6369 M.

994. **Zantoch**, Ritterg. P., T., E.

u. Ag. Bernstadt (Schlef.) 10 km; A. Zantoch; St. Postelwitz.

Pächter: Karl Eigenstocf. Fläche 636 ha: 348 ha Acker, 84 ha Wiesen, 22 ha Weiden, 159 ha Holzungen, 23 ha Hofraum zc. Grundst.-R.-G. 5800 M. — Brennerei.

Majorats herrschaft Reesewitz,

bestehend aus den Gütern Nr. 995—998.

Besitzer: Konrad Johannes Graf von Dyrn, Frhr. zu Schönau, erbliches Mitglied des Herrenhauses, Prem.-Lieut. a. D. auf Reesewitz.

995. **Galbitz**, Ritterg. P., T., A. u. St. Reesewitz 3 km; E. Stradam 4,5 km; Ag. Bernstadt.

Pächterin: Verw. Frau Seeliger. Fläche 425 ha: 349 ha Acker, 62 ha Wiesen, 14 ha Hofraum zc. Grundst.-R.-G. 7478 M. — Brennerei.

996. **Mühlwitz (Nieder-)**, Ritterg. P., T., A. u. St. Reesewitz 3 km; E. Gimmel 6,5 km; Ag. Bernstadt.

Pächterin: verw. Frau Seeliger in Galbitz.

Fläche 341 ha: 265 ha Acker, 26 ha Wiesen, 38 ha Holzungen, 12 ha Hofraum zc. — Grundst.-R.-G. 3360 M.

997. **Mühlwitz (Ober-)**, Ritterg.

P., T., A. u. St. Reesewitz 3 km; E. Gimmel 5,5 km; Ag. Bernstadt. Pächter: Rudolf Rosahn, Hauptmann a. D., auf Raufe.

Inspektor: Petersen. Fläche 405 ha: 309 ha Acker, 72 ha Wiesen, 14 ha Holz, 8 ha Weiden, 2 ha Hofraum zc. — Grundst.-R.-G. 4921 M.

998. **Reesewitz**, Ritterg. P., T., A. u. St. Reesewitz; E. Gimmel 7 km; Ag. Bernstadt.
Pächter: Lieut. Otto Kärnbach.
- Fläche 614 ha: 352 ha Acker, 59 ha Wiesen, 176 ha Holzungen, 27 ha Hofraum zc. (Theilweise in Parzellen verpachtet).
Grundst.-N.-E. 5093 M

Majorats Herrschaft Schleibitz,

bestehend aus den Gütern Nr. 999—1001.

Besitzer: Peter Graf **Dork von Wartenburg**, Rittmeister a. D., Landesältester und Kreisdeputirter auf Schleibitz.

999. **Dörndorf**, Ritterg. P. u. T. Groß-Weigelsdorf; E. Sibyllenort 6 km; A. u. St. Schleibitz; Ag. Oels.
Inspektor: Herm. Vobertag.
Fläche 261,50 ha: 236,50 ha Acker, 6,25 ha Wiesen, 3,50 ha Weiden, 2,50 ha Holzungen, 12,75 ha Hofraum zc. — Grundst.-N.-E. 4450 M
Dampf Brennerei. Dampfmehlmühle. Stimmthaler Rindvieh.
- Gutsverwalter: Karl Wittmann.
Fläche 580 ha: 317,5 ha Acker, 99 ha Wiesen, 111,5 ha Holzungen, 52 ha Wasser, Wege, Unland, Hofraum zc.
Grundst.-N.-E. 7392 M
Oldenburger Rindvieh.
1001. **Schleibitz**, Ritterg. P., T., A. u. St. Schleibitz; E. Hundsfeld 7 km; Ag. Oels.
Inspektor: Oskar Ritter.
Fläche 392 ha: 277 ha Acker, 62 ha Wiesen, 37 ha Holzungen, 16 ha Hofraum zc. — Grundst.-N.-E. 6858 M
Züchtung von Halbblutpferden u. Rindvieh ostfriesischer Rasse.

1000. **Bühlau**, Ritterg. mit Borw. **Peterhof**. P. u. T. Sibyllenort 3 km; E. Bohrau 2,5 km; A. u. St. Schleibitz; Ag. Oels.

Majorats Herrschaft Raake,

bestehend aus den Gütern Nr. 1002—1005.

Besitzer: Georg Freiherr **von Kessel-Zeutsch**, Prem.-Lieut. a. D. u. Landesältester auf Raake.
Pächter: Friß von Kessel-Zeutsch, Prem.-Lieutenant à la suite d. Manenregts. Nr. 3.
Inspektor: Lehnic in Bischkawe.

1002. **Reuhof bei Raake**, Ritterg. P., T., E. u. St. Bohrau (Kr. Oels) 2 km; A. Raake; Ag. Oels.
Fläche 171 ha: 116 ha Acker, 4 ha Wiesen, 45 ha Holzungen, 6 ha Hofraum zc. — Grundst.-N.-E. 1960 M
1003. **Bischkawe**, Ritterg. P., T., E. u. St. Bohrau (Kr. Oels) 2 km; A. Raake; Ag. Oels.
Fläche 192 ha: 130 ha Acker, 20 ha Wiesen, 33 ha Holzungen, 9 ha Hofraum zc. — Grundst.-N.-E. 2511 M
Zucht von Rassepferden u. Rasterindvieh.
1004. **Raake**, Ritterg. P., T., E. u. St. Bohrau (Kr. Oels) 1,5 km;
- A. Raake; Ag. Oels.
Fläche 333 ha: 80 ha Acker, 52 ha Wiesen, 146 ha Holzungen, 33 ha Wasser, 22 ha Hofraum zc.
Grundst.-N.-E. 2832 M
Dampf- u. Wassermühle, Bäckerei. — Zucht von Holländer u. Oldenburger Rindvieh, Ardenner Pferde u. Vollblutshweinen.
1005. **Weditz**, Freig. mit Borw. P., T., E. u. St. Bohrau (Kr. Oels) 4 km; A. Raake; Ag. Oels.
Fläche 54 ha: 35 ha Acker, 14 ha Wiesen, 2 ha Holzungen, 3 ha Weiden zc.
Grundst.-N.-E. 765 M

Majorats herrschaft Schiderwitz,

bestehend aus den Gütern Nr. 1006—1009.

Besitzer: Wolfgang von Puttkamer auf Schiderwitz.

1006. Rotherinne, Ritterg. P., T. u. E. Juliusburg 4 km; A. Schiderwitz; St. Tschertwitz; Ag. Dels.
In Parzellen verpachtet.
Fl. 134 ha: 106 ha Acker, 22 ha Wiesen, 6 ha Hof zc. — Grundst.-R.-G. 2800 M.
1007. Schiderwitz, Ritterg. m. Borw. Heidewinkel. P., T. u. E. Juliusburg 4,5 km; A. Schiderwitz; St. Tschertwitz; Ag. Dels.
Inspektor: von Schmieterlöw.
Fläche 153 ha: 124 ha Acker, 16 ha Wiesen, 6 ha Holzungen, 7 ha Hofraum zc. — Grundst.-R.-G. 5022 M.
Rühe: reine Oldenburger Zucht.
Schweinezucht: englische Kreuzung.
1008. Schwundnig, Ritterg. P., T. u. E. Juliusburg 4 km; A. Schiderwitz; St. Tschertwitz; Ag. Dels.
Pächter: Gotth. Geniser.
Fläche 236 ha: 218 ha Acker, 8 ha Wiesen, 10 ha Hofraum zc.
Grundst.-R.-G. 5031 M.
1009. Tschertwitz, Ritterg. P., T. u. E. Juliusburg 5,5 km; A. Schiderwitz; St. Tschertwitz; Ag. Dels.
Pächter: Arthur Reichel.
Fläche 152 ha: 129 ha Acker, 5 ha Wiesen, 6 ha Holzungen, 12 ha Unland, Wege, Hofraum zc.
Grundst.-R.-G. 4158 M.

II. Güter innerhalb der Land- und Stadtgemeinden.

1010. Bernstadt, Rämmereigrundstück Nr. 592. P., T., E., A., St. u. Ag. Bernstadt (Schles.).
Besitzer: Stadtgemeinde Bernstadt.
Fläche 453 ha: 88 ha Acker, 22 ha Wiesen, 343 ha Holzungen.
Grundst.-R.-G. 3600 M.
1011. Dammer, Erbscholtzei Nr. 1. P., T. u. Ag. Dels (Schles.) 2,5 km; E. Dels 4,5 km; A. u. St. Rathe.
Besitzerin: Wwe. Bertha Fey u. Kinder.
Fl. 77,5 ha. — Grundst.-R.-G. 2356 M.
1012. Ellguth (Groß-). P., T., E. u. Ag. Dels (Schles.) 4 km; A. Schwierse; St. Gr.-Ellguth.
Freigut. Besitzer: Louis Scupin.
Fl. 129 ha. — Grundst.-R.-G. 2439 M.
1013. Heydane. P. u. T. Pontwitz 3 km; E. Bessel 5 km; A. u. St. Ndr.-Alt-Ellguth; Ag. Dels.
Dominialgut. Besitzer: P. Stober.
Inspektor: E. Thomas.
Fl. 186,5 ha. — Grundst.-R.-G. 3195 M.
1014. Hundsfeld. P., T., E., A. u. St. Hundsfeld; Ag. Dels.
- Großbürgergut.
Besitzer: Constantin v. Schweinichen, Major a. D., und Frau Marie geb. von Korn, auf Bamelwitz, Kr. Trebnitz.
Inspektor: Rudolf Förster.
Fl. 122 ha. — Grundst.-R.-G. 3888 M.
(Mit dem Ritterg. Hundsfeld vereinigt.)
Pfarrwidmuth. Bes.: Katholische Kirche.
Nutznießer: Alfred Reichel, Pfarrer.
Fläche 55 ha: 21,5 ha Acker, 33 ha Wiesen, 0,5 ha Garten.
Grundst.-R.-G. 2665 M.
1015. Jentwitz. P., T., A. u. St. Gutzwohn 4 km; E. u. Ag. Dels 6,2 km.
Ritterl. Freigut Nr. 78.
Besitzer: Max Kuhnte, Lieut. a. D.
Fl. 119 ha. — Grundst.-R.-G. 2904 M.
1016. Mirkau. P., T. u. E. Hundsfeld 4 km; A. Stein; St. Groß-Weigelsdorf; Ag. Dels.
Erbscholtzei Nr. 1 u. Gut Nr. 2.
Besitzer: Adolf von Klising auf Stein.
Inspektor: Kriebel in Stein.
Fläche 208 ha: 178 ha Acker, 20 ha Wiesen, 2 ha Holzungen, 8 ha Unland, Hofraum zc.
Grundst.-R.-G. 2769 M.

- 1017. Peterwitz (Klein-),** Erbscholtz-
sei Nr. 1. P., T. u. St. Kunersdorf
(Kr. Dels) 1 km; E. Sibyllenort
7 km; A. Süßwinkel; Ag. Dels.
Besitzer: Richard **Pietrusky**, Refe-
rendar a. D. in Tschöplau bei Neufalsz
a. D. und Lieut. d. R. Fritz **Pietrusky**.
Bevollm.: Lieut. Fritz **Pietrusky**.
Fläche 151 ha: 125 ha Acker, 13 ha
Wiesen, 13 ha Holzungen.
Grundst.-R.-E. 2278 *M.*
- 1018. Sabiof,** früheres Vorwerk. P.,
T., E. u. Ag. Bernstadt (Schlef.)
10,8 km; A. Kraschen; St. Wei-
denbach.
Besitzer: Paul **Karkowski** und Frau
Antonie **Karkowski**, geb. Schwürz.
Fläche 122 ha: 91 ha Acker, 20 ha
Wiesen, 7,75 ha Holzungen, 1,25 ha
Korbweidenkulturen, 2 ha Hofraum.
Grundst.-R.-E. 1239 *M.*
- 1019. Sadewitz,** Erbscholtz-
ei. P., T. u. Ag. Bernstadt (Schlef.) 4 km;
E., A. u. St. Groß-Böllnig 2 km.
Besitzer: Hermann **Bönisch**.
Fläche 120 ha: 100 ha Acker, 18 ha
Wiesen, 2 ha Hofraum.
Grundst.-R.-E. 4500 *M.*
- 1020. Schmarfe.** P., T., E. u. Ag.
Dels (Schlef.) 5,8 km; A. u. St.
Ludwigsdorf.
Gut. Besitzer: Oberamtmann **Grove**
zu Netche.
Inspektor: **Sakobi**.
Fl. 53,25 ha. — Grundst.-R.-E. ca. 1600 *M.*
- 1021. Schwoollen (Ober-),** Freig. Nr. 19.
P., T. u. E. Groß-Böllnig 2 km;
A. Schwierse; St. Gr.-Ellguth;
Ag. Dels.
Bes.: Frau **Henriette Bessel**, geb. Scupin.
Fl. 90 ha. — Grundst.-R.-E. 2244 *M.*

14. Kreis Ohlau.

Größe: 616,24 Quadrat-Kilometer. Einwohner: 55 146. — Land-
gemeinden: 101. — Gutsbezirke: 46. — Amtsbezirke: 27. — Städte:
Ohlau mit 8728 Einw., Wanzen mit 2245 Einw. — Viehstand:
6419 Pferde, 28043 Stück Rindvieh (darunter 15 161 Kühe), 13 182 Schafe,
18 695 Schweine, 5 427 Ziegen, 2050 Bienenstöcke. — Lage: im südöstlichen
Theile des Regierungsbezirks Breslau an der Oder, welche den Kreis in zwei
ungleiche Theile theilt. — Bodenbeschaffenheit: auf dem rechten Ober-
ufer wenig ergiebig, auf dem linken Oberufer sehr fruchtbar; der durch-
schnittliche Grundsteuer-Reinertrag beträgt pro Hektar Acker: 25,46 *M.*,
Wiese: 25,07 *M.*, Wald: 7,83 *M.* Von der Gesamtfläche sind 445,28 qkm
Acker, 54,42 qkm Wiesen, 78,61 qkm Wald. — Gewässer: die Haupt-
flüsse sind die Oder und die Ohle; ferner ist noch nennenswerth der Flöß-
bach. — Eisenbahnen: die Oberschlesische Bahn mit den Stationen Leise-
witz und Ohlau.

Maschinenbauanstalten in Ohlau; Fabrik für Leim- und
künstl. Düngemittel in Ohlau („Fabrik zum Watt“); Kalkbrennerei in
Poln.-Steine; Dauerwehmühle in Jäzdorf (A.-G.); Brauereien in
Laskowitz, Ohlau und Wanzen; Tabakfabriken in Ohlau und Wanzen.

Kreisstadt Ohlau.

Landgericht: Brieg. Amtsgerichte: Ohlau und Wanssen.

Landrath: von **Puttkamer**.Kreissekretär: **Freudenreich**.Kreiskasse: Rentmeister **Groll**, Rechn.-Rath.Kreisausschusssekretär: **Frange**.Kreiskommunalkassenrendant: **Klud**.Kreisphysikus: Dr. **Lichtwitz**.Kreiswundarzt Dr. **Schlag**.Kreisthierarzt: **Baranski**.

Katasterkontroleur: Steuerinspektor.

Worgitzky.Kreisbauinspektor: **Lamy** in Brieg.Kreischulinspektor: **Schroeter**, Schulrath.**I. Selbständige Gutsbezirke.**

- 1022. Baumgarten mit Groß- und Neuvorwerk**, Ritterg. P., T. u. Ag. Ohlau 0,5 km; E. Ohlau 1 km; A. u. St. Baumgarten.
Besitzer: Louis **Pacully**.
Gutsvorsteher: Rentmeister **Umbach**.
Fläche 605,8 ha: 481,8 ha Acker, 115 ha Wiesen, 4,1 ha Weiden, 5,4 ha Hofraum zc. — Grundst.-N.-G. 20595 *M*.
Brennerei, Dampfziegelei, Mühle, Dampfmothferei.
- 1023. Beckern**, Ritterg. (zur Fideikommissherrschafft **Zeltsch** gehörig). P. u. T. Laschowitz (Bz. Breslau) 2 km; E. u. Ag. Ohlau 13 km; A. u. St. Zeltsch.
Besitzer: **Johannes Graf von Saurma-Zeltsch** auf Zeltsch.
Inspektor: **Lipinsky**.
Fläche 264 ha: 232 ha Acker, 20 ha Weiden, 2 ha Holzungen, 10 ha Hofraum zc. — Grundst.-N.-G. 3025 *M*.
Schlef. Rothvieh-Stammheerde.
- 1024. Breile (Deutsch=)**, Ritterg. mit Rußfälländereien. P., T., E. u. Ag. Wanssen 5 km; A. u. St. Klossdorf.
Besitzer: **Moriz Seidel**, Hauptm. d. R.
Fläche 181 ha: 175 ha Acker, 4 ha Wiesen, 2 ha Hofraum zc.
Grundst.-N.-G. 3346 *M*.
- 1025. Churfangwitz**, Ritterg. P. u. T. Gutsen (Bz. Breslau) 1 km; E. u. Ag. Wanssen 8 km; A. u. St. Lorzendorf.
Besitzer: **Dewald Schöps**.
Fläche 176 ha: 165 ha Acker, 6 ha Wiesen, 1 ha Weiden, 1 ha Holz, 3 ha Hofraum zc. — Grundst.-N.-G. 3817 *M*.
- 1026. Dammelwitz**, Ritterg. T. Thomaskirch 1,5 km; P. u. E. Wanssen 5 km; A. Galtauf; St. Kl.=Peiskerau; Ag. Ohlau.
Besitzer: **Wilhelm Anders**.
Fläche 135 ha: 121 ha Acker, 5 ha Wiesen, 5 ha Holzungen, 4 ha Hofraum zc. — Grundst.-N.-G. 3907 *M*.
Oldenburger- u. Holländer-Kreuzung.
- 1027. Dupine (Groß=)**, Ritterg. P. T., A. u. St. Laschowitz (Bz. Breslau) 1 km; E. u. Ag. Ohlau 13 km.
Besitzer: **Graf Joh. von Saurma-Zeltsch'sche Erben** auf Laschowitz.
Bevollm.: **Johannes Graf Saurma-Zeltsch**, Rittmeister in Bonn.
Inspektor: **Schwarzer**.
Fläche 490 ha: 306 ha Acker, 97 ha Wiesen, 72 ha Holz, 15 ha Hof zc.
Grundst.-N.-G. 3426 *M*. — Engl. Schafzucht.
- 1028. Eulendorf**, Ritterg. P., T. u. E. Wanssen 4 km; A. Galtauf, St. Kl.=Peiskerau; Ag. Ohlau.
Besitz.: **Frau Paula Affig**, geb. Gläser.
Fläche 142 ha: 123 ha Acker, 11 ha Wiesen, 6 ha Holzungen, 2 ha Hofraum zc. — Grundst.-N.-G. 4803 *M*.
- 1029. Grebelwitz**, selbst. Gutsbezirk (zur Domäne **Tschednitz** gehörig), mit **Neuvorwerk**. P., T. u. E. Rattern 5 km; A. u. St. Rohrau; Ag. Ohlau.
Besitzer: **Königl. Domänen-Fiskus**.
Pächter: **Rittmeister a. D. Kleinod** in Tschednitz, Kr. Breslau.
Inspektor: **Pfleger**.

- Fläche 423 ha: 273,5 ha Acker, 101 ha Wiesen, 25,5 ha Weiden, 23 ha Gärten, Unland, Hofraum *ic.*
Grundst.-N.-G. 8 432 *M.*
- 1030. Gunschwitz**, Ritterg. mit Rustikalbesitz. P., T. u. E. Wangern 7 km; A. Quosniz; St. Groß-Beiskerau; Ag. Dhlau.
Besitzerin: Handelsgesellsch. *F. Jac. vom Rath u. Comp.* in Koberwitz.
Inspektor: Kaudel.
Fläche 205 ha: 196 ha Acker, 1 ha Wiesen, 0,5 ha Holzungen, 7,5 ha Hofraum *ic.* — Grd st.-N.-G. 5805 *M.*
- 1031. Heidau und Philippsefeld**, Rittergüter (zum Majorat Hünern gehörig). P. u. Ag. Dhlau 7,5 km; T. u. E. Linden 1 km; A. u. St. Hünern.
Besitzer: Herrm. Graf v. **Hoverden-Plenzen** auf Hünern.
Pächter: Lieutenant Friß Horn.
Fläche 628 ha: 490 ha Acker, 50 ha Wiesen, 77 ha Holzungen, 11 ha Hofraum *ic.*
Grd st.-N.-G. 11009 *M.* — Brennerei.
- 1032. Haultauf**, Ritterg. P., T. u. E. Wangern 3 km; A. u. St. Haultauf; Ag. Dhlau.
Besitzer: Gustav **Friedmann**, Kgl. Kommerzienrath in Breslau.
Bevollm.: Dr. jur. Ludwig **Friedmann** in Großburg, Kr. Strehlen.
Inspektor: Voethelt.
Fläche 280 ha: 246 ha Acker, 12 ha Wiesen, 4,5 ha Holzungen, 12,5 ha Unland, 5 ha Garten u. Hofraum *ic.*
Grundst.-N.-G. 7850 *M.*
- 1033. Hünern**, Majorat. P. u. Ag. Dhlau 9 km; T. u. E. Linden 3 km; A. u. St. Hünern.
Besitzer: Herrmann Graf **von Hoverden-Plenzen**, Majoratsbesitzer.
Inspektor: Rinke.
Fläche 376 ha: 266 ha Acker, 53 ha Wiesen, 45 ha Holzungen, 12 ha Hofraum *ic.* — Grd st.-N.-G. 7588 *M.*
- 1034. Jacobine** mit **Dremling**, Rittergut. P. u. T. Gusten (Wz. Breslau); E. u. Ag. Dhlau 9 km; A. u. St. Jacobine.
Besitzer: Gustav **Schwarz**, Landesältester auf Eijendorf, Kr. Striegau.
Inspektor: Menzel.
Fläche 329 ha: 263 ha Acker, 32 ha Wiesen, 23 ha Holz, 8 ha Wasser, 1 ha Weiden, 2 ha Hofraum *ic.*
Grd st.-N.-G. 12040 *M.* — Wassermühle.
- 1035. Jäyendorf**, Ritterg. P. u. T. Jäyendorf; E. u. Ag. Dhlau 4 km; A. u. St. Jäyendorf (Sitz Rosenhain).
Besitzer: Eduard **Pilz**.
Pächter: Richard **Pilz**.
Fläche 258 ha: 197,5 ha Acker, 45 ha Wiesen, 0,5 ha Weiden, 4 ha Holz, 11 ha Hof *ic.* — Grd st.-N.-G. 7 176 *M.*
- 1036. Zeltisch**, Majorat mit d. Borwerken **Annahof u. Breschine**. P., T., A. u. St. Zeltisch (Kr. Dhlau); E. u. Ag. Dhlau 8 km.
Besitzer: Johannes Graf v. **Saurma-Zeltisch**, Landesältester u. Pr.-St. a. D.
Bevollm.: Oberinspektor Süßbrich.
Fläche 2181 ha: 401 ha Acker, 205 ha Wiesen, 15 ha Weiden, 1384 ha Holz, 128 ha Wasser, 48 ha Hof *ic.*
Grd st.-N.-G. 14 960 *M.* — Brennerei.
- 1037. Kohnern**, Ritterg. P., T. u. E. Wäldchen 3 km; A. u. St. Haultauf; Ag. Dhlau.
Besitzer: Louis **Stein**.
Fläche 262 ha: 249 ha Acker, 9 ha Wiesen, 1 ha Holz, 3 ha Hof *ic.*
Grd st.-N.-G. 7830 *M.* — Brennerei.
- 1038. Laschowitz**, Fideikommißherrenschaft mit Dom. **Groß-Dupinc** u. d. Borw. **Grünvorwerk u. Eichhof**. P., T., A. u. St. Laschowitz (Wz. Breslau); E. u. Ag. Dhlau 13 km.
Besitzer: Graf Johannes v. **Saurma-Zeltisch'sche Erben**.
Bevollm.: Johannes Graf v. **Saurma-Zeltisch**, Rittmeister in Bonn.
Pächter: Bruno **Fuchs**.
Fläche 2208,5 ha: 687,7 ha Acker, 279,8 ha Wiesen, 35,7 ha Weiden, 1154,2 Holzungen, 51,2 ha Hofraum *ic.*
Grundst.-N.-G. 14 749 *M.*
2 Brennereien, 1 Brauerei, 1 Käjerei. Oldenburger Kreuzung.
- 1039. Lorzendorf**, Fideikommiß. P. Brojewitz 2 km; T. u. Ag. Wansjen 6 km; E. Wäldchen 8 km; A. u. St. Lorzendorf.

- Besitzerin: Elisabeth Freiin von **Scherr-Hof**, geb. von Knappstaedt.
 Inspektor: Otto Franz.
 Fläche 309 ha: 278 ha Acker, 17 ha Wiesen, 4 ha Holzungen, 10 ha Hofraum zc. — Grundst.-N.-E. 8250 *M*.
 Rind- und Schwarzviehzucht. Bullenverkauf, Holländer- und Simmenthaler-Kreuzung. Große englische Schweine.
- 1040. Märzdorf**, selbst. Gutsbez. (Vorwerk z. Domäne **Tschelnitz**). P., T. u. E. Leisewitz 2 km; A. Märzdorf; St. Zedlitz; Ag. Ohlau.
 Besitzer: **Königl. Domänen-Fiskus**.
 Pächter: Rittmeister a. D. Kleinod in Tschelnitz, Kr. Breslau.
 Inspektor: Drescher.
 Fläche 334 ha: 224,5 ha Acker, 73 ha Wiesen, 14 ha Weiden und Gärten, 22,5 ha Unland, Hofraum zc.
 Grundst.-N.-E. 7388 *M*.
- 1041. Marzschwitz** mit **Beltshütz** (Ritterg.) u. **Goy** (Freigut). P., T., E. u. Ag. Ohlau 7 km; A. u. St. Marzschwitz.
 Besitzer: Siegfried **von Eide und Polwitz**, Prem.-Lieut. d. R.
 Inspektor: Illner.
 Fläche 790,63 ha: 696,64 ha Acker, 60,97 ha Wiesen, 3,29 ha Holzungen, 0,91 ha Wasser, 28,80 ha Hofraum zc.
 Grundst.-N.-E. 20 580 *M*.
- 1042. Medwitz**, Ritterg. P. u. T. Wansen 2 km, demnächst Medwitz; A. Klobdorf; St. Poln.-Breile; E. u. Ag. Wansen.
 Besitzer: Narcis **von Woyrsch**.
 Fläche 173 ha: 147 ha Acker, 15 ha Wiesen, 4 ha Holzungen, 7 ha Hofraum zc. — Grundst.-N.-E. 3693 *M*.
- 1043. Neuvorwerk**, Ritterg. (zum Fideikommiß **Zeltsch** gehörig). P. u. T. Laskowitz (Bz. Breslau) 3 km; E. u. Ag. Ohlau 12 km; A. u. St. Zeltsch.
 Besitzer: Johannes Graf **von Saurma-Zeltsch** auf Zeltsch.
 Inspektor: Lipinsky in Beckern.
 Fläche 304 ha: 154 ha Acker, 35 ha Wiesen, 1 ha Weiden, 26 ha Holzungen, 82 ha Wasser, 6 ha Hofraum zc. — Grundst.-N.-E. 2592 *M*.
- 1044. Peiskerau (Klein-)**, Ritterg. P. u. T. Thomaskirch 3 km; E. Wangers 10 km; A. Röhern; St. Kl.-Peiskerau; Ag. Ohlau.
 Besitzerin: Handels-Gesellsch. **S. Sac. vom Rath u. Comp.** in Roberwitz.
 Inspektor: Schreiber.
 Fläche 276 ha: 252 ha Acker, 10 ha Wiesen, 2 ha Holzungen, 12 ha Hofraum zc. — Grundst.-N.-E. 6 507 *M*.
- 1045. Peisterwitz**, Rgl. Oberförsterei (zum Theil im Kreise Brieg gelegen) mit den Reviertheilen **Hohe Heide** und **Oderwald**. P., T., A. u. St. Peisterwitz; E. Ohlau 10 km; Ag. Ohlau u. Brieg.
 Besitzer: **Königl. Forstfiskus**.
 Revierverwalter: Rgl. Forstmeister Kloer in Peisterwitz.
 Fläche 5980 ha: 182,5 ha Acker, 360,6 ha Wiesen, 5353,5 ha Holzungen, 3,4 ha Hofraum, 80 ha Wasserstücke, Wege, Dämme, Steinbrüche.
 Grundst.-N.-E. 61 834 *M*.
- 1046. Polwitz**, Ritterg. m. Erbscholtisei **Würben** u. **Freig. Kunert**. P., T. u. St. Würben (Kr. Ohlau) 1,5 km; E. Leisewitz 7 u. Ohlau 9 km; A. Polwitz; Ag. Ohlau.
 Besitzer: Ernst **von Eide und Polwitz**, Premier-Lieutenant d. R.
 Inspektor: Häusler.
 Fläche 900 ha: 834 ha Acker, 45 ha Wiesen, 9 ha Holz, 4 ha Hofraum zc.
 Grundst.-N.-E. 22 000 *M*.
 Simmenthaler Rüche. Englische Fleischschafe. Meißner Schweine.
- 1047. Rohrau**, Ritterg. P. u. T. Rattern 4 km; E. Leisewitz 3 u. Rattern 4 km; A. u. St. Rohrau; Ag. Ohlau.
 Besitzer: Richard **Scholz**, Lieutenant.
 Inspektor: Friß Wilke.
 Fläche 194 ha: 173 ha Acker, 13 ha Wiesen, 2 ha Weiden, 3 ha Holzungen, 3 ha Hofraum zc.
 Grundst.-N.-E. 4 664 *M*.
- 1048. Sackerau**, Ritterg. P. u. Ag. Ohlau 8 km; T. u. E. Leisewitz 3 km; A. Märzdorf.
 Besitzer: Karl **Pohl**.
 Inspektor: Hugo **Wothé**.

Fläche 212 ha: 121 ha Acker, 57 ha Wiesen, 24 ha Holzungen, 4 ha Wasser, 6 ha Hofraum ic.
Grundst.-N.-G. 3504 M.
Rindvieh: Original Ostfriesen-Stammherde. Yorkshire-Schweinezucht.

1049. Seiffersdorf, Ritterg. P., T. u. E. Leisewitz 2 km; A. u. St. Seiffersdorf; Ag. Ohlau.

Besitzer: Wilh. Schiller, Landesältester u. Kreisdeputirter.

Inspektor: Kliner.

Fläche 409 ha: 358 ha Acker, 32 ha Wiesen, 4 ha Holzungen, 15 ha Hofraum ic. — Grdst.-N.-G. 11521 M.

1050. Sigmansdorf, Ritterg. P. u. T. Gusten (Bz. Breslau) 2,5 km; E. u. Ag. Ohlau 10 km; A. Sigmansdorf; St. Niehmen-Sigmansdorf. Besitzer: Heinrich v. Prittwitz-Gaffron, Rittmeister a. D.

Inspektor: Paul Ritter.

Fläche 194 ha: 161 ha Acker, 13 ha Wiesen, 13 ha Holzungen, 7 ha Hofraum ic. — Grundst.-N.-G. 7180 M.
Oldenburger Herde.

1051. Steine (Deutsch), Ritterg. P., T., E. u. Ag. Ohlau 3 km; A. u. St. Thiergarten.

Bes.: Max v. Hohrshardt, Pr.-Rt. d. R.

Fläche 372 ha: 274 ha Acker, 37 ha Wiesen, 44 ha Holzungen, 8 ha Wasser, 9 ha Hofraum ic.
Grundst.-N.-G. 9029 M.

1052. Thenderau, Ritterg. P., T. u. St. Würben (Kr. Ohlau) 3,6 km; E. Leisewitz 4 km; A. Quosnig; Ag. Ohlau.

Besitzerin: Handelsgesellschaft J. Jac. vom Rath u. Comp. in Koberwitz.

Inspektor: Dr. Strehle.

Fläche 124 ha: 118 ha Acker, 6 ha Hofraum ic. — Grdst.-N.-G. 3520 M.

Majorats Herrschaft Klein-Dels,

bestehend aus den Gütern Nr. 1053—1062.

Besitzer: Paul Graf York von Wartenburg, erbl. Mitgl. d. Herrenhauses, Hauptmann à la suite der Armee, Regierungsassessor a. D.

1053. Bischwitz Ritterg. P., T., E. u. Ag. Wanzen 0,5 km; E. Strehlen 12 km; A. Rauern; St. Gaulau.

Inspektor: Langner.

Fläche 494 ha: 340 ha Acker, 65 ha Wiesen, 2 ha Weiden, 60 ha Holz, 27 ha Hofra. — Grdst.-N.-G. 12320 M.
Starker Zuckerrübenbau.

1054. Gaulau, Ritterg. P., T., E. u. Ag. Wanzen 2 km; A. Rauern; St. Gaulau. Pächter: Fr. Conrad.

Fläche 304 ha: 270 ha Acker, 12 ha Wiesen, 2 ha Weiden, 5 ha Holzungen, 11 ha Hofraum, Wege ic.
Grundst.-N.-G. 6815 M. — Milch- u. Mastwirthschaft. — Zuckerrübenbau.

1055. Häckricht, Ritterg. P., T., E. u. Ag. Wanzen 4 km; A. u. St. Rauern. Inspektor: Bartsch.

Fläche 284 ha: 271 ha Acker, 6 ha Holzungen, 7 ha Hofraum ic.
Grdst.-N.-G. 8814 M. — Dampfmolkerei.

1056. Ranschwitz, Ritterg. P., T., E. u. Ag. Wanzen 3 km; A. u. St. Knischwitz.

Fläche 206 ha: 176 ha Acker, 10 ha Wiesen, 12 ha Holzungen, 8 ha Hofraum ic. — Grdst.-N.-G. 5955 M.

1057. Rauern, Ritterg. P., T., E. u. Ag. Wanzen 5 km; A. u. St. Rauern. Inspektor: Zibich.

Fläche 370 ha: 330 ha Acker, 16 ha Wiesen, 6 ha Holzungen, 13 ha Hofraum, Wege, Gräben ic.
Grundst.-N.-G. 10196 M.

1058. Krausenau, Ritterg. P., T., E. u. Ag. Wanzen 4 km; A. u. St. Rauern. Pächter: A. Günther.

Fläche 177 ha: 172 ha Acker, 5 ha Hofraum ic. — Grdst.-N.-G. 4206 M.
Oldenburger Rindvieh.

1059. Niehmen, (Forstbezirk), Ritterg. P. Hannersdorf (Kr. Ohlau) 3 km; E. u. Ag. Ohlau 9 km; A. u. St. Sigmansdorf.

Rentmeister: Bartsch in Kl.-Dels. Fläche 136 ha: 15 ha Acker, 22 ha Wiesen, 96 ha Holzungen, 3 ha Wasser. — Grundst.-N.-G. 2406 M.

1060. Dels (Klein-), Ritterg. P., T., A. u. St. Klein-Dels; E. Wanfen 6 km; Ag. Ohlau.

Inspektor: Mertin.

Fläche 786 ha: 470 ha Acker, 105 ha Wiesen, 2 ha Weiden, 190 ha Holz, 19 ha Hof zc. — Grdst.-N.-C. 20517 M. Brennerei. Dampfbäckerei.

1061. Spurwitz, Ritterg. P., T., E. u. Ag. Wanfen 3 km; A. u. St. Spurwitz.

Inspektor: Langner.

Fläche 21 ha: 17 ha Acker, 4 ha Wiesen. — Grdst.-N.-C. 344 M.

1062. Weigwitz, Ritterg., P., T., E. u. Ag. Wanfen 4 km; A. u. St. Rauern.

Inspektor: Kirsche.

Fläche 290 ha: 226 ha Acker, 46 ha Wiesen, 8 ha Holzungen, 10 ha Hofraum zc. — Grdst.-N.-C. 8556 M. Wassermühle.

II. Güter innerhalb der Land- und Stadtgemeinden.

⊙ **1063. Baumgarten.** P., T., E. u. Ag. Ohlau; 2,5 km; A. u. St. Baumgarten.

Gut Nr. 39. Bes.: Reinh. Gebauer. Fl. 45,5 ha. — Grdst.-N.-C. 1650 M.

1064. Breise (Polst.-) P., T., E. u. Ag. Wanfen; A. u. St. Klossdorf.

Erbscholtisei Nr. 1. Bes.: Rich. Scholz. Fl. 76,40 ha. — Grdst.-N.-C. 2210 M. Käferei.

Gut Nr. 3. Besitzer: Bernhard Scholz. Fl. 78 ha. — Grdst.-N.-C. 1644 M.

1065. Broschwitz, Erbscholtisei Nr. 1. P. Broschwitz; T., E. u. Ag. Wanfen 5 km; A. u. St. Vorzendorf.

Besitzer: Hans Reetman.

Fl. 132 ha. — Grdst.-N.-C. 2624 M.

Gut Nr. 3. Besitzer: Wendelin Elsner. Fl. 83,5 ha. — Grdst.-N.-C. 1872 M.

1066. Frauenhain. P. u. T. Hennemsdorf (Nr. Ohlau) 2 km; E. u. Ag. Ohlau 7 km; A. u. St. Frauenhain

Freigut. Besitzer: Herm. Kleinmichel, Hauptmann a. D. u. Amtsvorsteher. Fl. 125 ha. — Grdst.-N.-C. 5000 M.

Erbscholtisei. Besitzer: Wilh. Haase. Fl. 102,5 ha. — Grdst.-N.-C. 3795 M. Schweinezucht. Rindviehmastung.

Gut. Besitzer: Karl Kunisch. Fl. 48 ha. — Grdst.-N.-C. 1976 M.

1067. Giesdorf, Gut Nr. 2. P., T., E. u. Ag. Ohlau 4 km; A. u. St. Räßdorf.

Besitzer: Gustav Seidel.

Fläche 46 ha: 42 ha Acker, 3,5 ha Wiesen, 0,5 ha Hofraum. Grundst.-N.-C. 1662 M.

1068. Goy, Erbscholtisei Nr. 1. P., T., E. u. Ag. Ohlau 5,8 km; A. u. St. Goy.

Besitzer: Siegfried von Gise und Polwitz, Prem.-Lt. d. R. auf Marschwitz. Fl. 77 ha. — Grdst.-N.-C. 2046 M.

⊙ Gut Nr. 8. Bes.: Carl Kurawe. Fl. 57 ha. — Grdst.-N.-C. 2159 M.

⊙ Freigut Nr. 12 u. 52 u. Stanno-

witz, Gut Nr. 18.

Besitzerin: Emilie Jawiersch.

Fl. 62 ha. — Grdst.-N.-C. 2081 M.

1069. Günthersdorf, Erbscholtisei Nr. 1. P., T., A. u. St. Klein-Dels

2 km; E. Wanfen 5 km; Ag. Ohlau.

Besitzer: Vinus Stenzel.

Fl. 70,25 ha. — Grdst.-N.-C. 2001 M.

1070. Gusten. P., T., A. u. St. Gusten (Bz. Breslau); E. Wanfen 7,5 km; Ag. Ohlau.

Güter u. Freistellen Nr. 6, 10, 11, 12, 13, 22, 24. Besitzer: Albrecht Hinke.

Fl. 121 ha. — Grdst.-N.-C. 5031 M.

Erbscholtisei. Bes.: Theodor Schöps.

Fl. 105 ha. — Grdst.-N.-C. 3816 M.

Jungviehzucht, Simmenth. Kreuzung. Gut Nr. 8.

Bes.: verm. Frau Amalie Lämmchen.

Fl. 52,87 ha. — Grdst.-N.-C. 2157 M.

1071. Jankau. P. u. T. Würben 1 km; E. Leisewitz 3,5 km; A. Quosnitz; St. Groß-Weiskerau; Ag. Ohlau.

Worwerk. Besitzer: Frana Scheffler. Fl. 102 ha. — Grdst.-N.-C. 3447 M.

1072. Johannitz, Erbscholtisei Nr. 1. P., T., E., St. u. Ag. Wanfen 3 km;

A. Spurwitz.

- Besitzer: **Borkert**, Rittmeister a. D.
Fl. 78 ha. — Grdst.-N.-G. 2083 *M.*
- 1073. Kosdorf.** P. u. T. Laugwitz
2,5 km; E. u. Ag. Wanzen 7 km;
A. u. St. Kosdorf.
Erbsholt. Bes.: **Jos. Seibel**, Lieut. a. D.
Fl. 100 ha. — Grdst.-N.-G. 2361 *M.*
- 1074. Köchendorf.** P., T., E. u. Ag.
Wanzen 5 km; A. u. St. Knischwitz.
Gut Besitzer: **Josef Kirstein**.
Fl. 69,75 ha. — Grdst.-N.-G. 2056 *M.*
Erbsholtst. Nr. 1. Bes.: **Aug. Thiel**.
Fl. 48,5 ha. — Grdst.-N.-G. 1978 *M.*
Gut Nr. 22. Bes.: **Jul. Wiedemann**.
Fl. 42 ha. — Grundst.-N.-G. 1636 *M.*
Gut Nr. 35. Besitzer: **Wilh. Thiel**.
Fl. 47,75 ha. — Grdst.-N.-G. 1598 *M.*
- 1075. Kontschwitz,** Erbsholtst. Nr. 1.
P. u. T. Großburg; E. Wäldchen 6 km;
A. u. St. Kontschwitz; Ag. Ohlau.
Besitzer: **Alfred Arnold**.
Fl. 92 ha. — Grdst.-N.-G. 2181 *M.*
- 1076. Lejewitz,** Freigut Nr. 1. P.,
T. u. E. Lejewitz; A. u. St.
Seiffersdorf; Ag. Ohlau.
Besitzer: **Karl Reugebauer**, Kaufmann
u. Fabrikbesitzer in Breslau.
Inspektor: **Hugo Meyer**.
Fläche 263 ha: 235 ha Acker, 25 ha
Wiesen, 3 ha Hofraum.
Grdst.-N.-G. 6800 *M.* — Rübenbarre.
- 1077. Niesnig.** P., T., E. u. Ag. Ohlau
6,3 km; A. u. St. Jacobine.
Gut Nr. 1. Besitzer: **Verth. Kresse**.
Fl. 67,5 ha. — Grdst.-N.-G. ca. 2400 *M.*
Gut Nr. 18. Besitzer: **Karl Gebel**.
Fl. 59 ha. — Grdst.-N.-G. 1749 *M.*
- 1078. Duosnitz.** P., T. u. E. Wangern
6,6 km; A. u. St. Duosnitz; Ag.
Ohlau.
Freigut. Besitzer: **Paul Reinhard**.
Fl. 123 ha. — Grdst.-N.-G. 3096 *M.*
- 1079. Radlowitz.** P., T. u. E. Wan-
gern 2,5 km; A. Rochern; St. Kl.-
Peiskerau; Ag. Ohlau.
Erbsholtst. Nr. 1. Bes.: **Otto Semper**.
Fl. 62 ha. — Grdst.-N.-G. 1515 *M.*
- 1080. Raduschowitz.** P. u. T. Groß-
burg 3 km; E. Wäldchen 5 km;
A. u. St. Kontschwitz; Ag. Ohlau.
Erbsholtst. Nr. 1. Bes.: **Gust. Behnisch**.
Fl. 130 ha. — Grdst.-N.-G. 3370 *M.*
Holländer Kreuzung.
Gut Nr. 3. Bes.: **Julius Scheible**.
Fl. 92 ha. — Grdst.-N.-G. 2841 *M.*
Oldenburger Kreuzung.
- 1081. Rosenhain.** P., T., E. u. Ag.
Ohlau 4 km; A. u. St. Jäzdorf.
Erbsholtst. Besitzer: **Max Floeter**.
Fl. 128,5 ha. — Grdst.-N.-G. 3253 *M.*
Freigut. Besitzer: **Gustav Starost**.
Fl. 87,25 ha. — Grundst.-N.-G. 2223 *M.*
- 1082. Runzen.** P. u. T. Thomaßkirch
2 km; E. Wanzen 8 u. Ohlau
10 km; A. u. St. Gusten; Ag. Ohlau.
Erbsholtst. Nr. 1. Bes.: **Gustav Klee**.
Fl. 93,25 ha. — Grdst.-N.-G. 3061 *M.*
Windmühle. Genossenschaftliche Dampf-
molkerei. — Zucht v. milchreich. Rindvieh.
Gut. Besitzer: **Max Kunisch**.
Fl. 73 ha. — Grdst.-N.-G. 2247 *M.*
Gut. Besitzer: **Robert Klee**.
Fl. 67,75 ha. — Grdst.-N.-G. 2053 *M.*
- 1083. Schodwitz,** Freigut Nr. 2. P.,
T. u. E. Kattern 4,5 km; A. u.
St. Rohrau; Ag. Ohlau.
Besitzer: **Hermann Dyhrenfurth**.
Fl. 111 ha. — Grdst.-N.-G. 2789 *M.*
Holländ. Rindvieh. Milchber. u. Breslau.
- 1084. Schwoika,** Freigut Nr. 6. P. u. T.
Würben (Nr. Ohlau) 3,5 km; E.
Wangern u. Lejewitz je 6 km;
A. u. St. Duosnitz; Ag. Ohlau.
Besitzer: **Julius Sternagel**.
Fl. 76,5 ha. — Grdst.-N.-G. 2351 *M.*
- 1085. Stannowitz.** P., T. u. Ag. Ohlau;
E. Lejewitz 3,5 km; A. u. St.
Baumgarten.
Freie Erbsholtst. Nr. 1.
Besitzer: **Eisfeldt-Herrmann'sche Stif-
tung** (Vorj. des Vorstandes Regier.-
Rath **Fauß** in Breslau).
Inspektor: **Schramm**.
Fl. 250 ha. — Grdst.-N.-G. 5445 *M.*
Vorwerk Nr. 8. Bes.: **Gust. Kirchner**.
Fl. 58 ha. — Grdst.-N.-G. 1200 *M.*
- 1086. Weisdorf,** Erbsholtst. Nr. 1
u. Bauergut Nr. 7 P., T., A. u.

St. Gusten (Bz. Breslau); E. u. Ag. Dhlau 13 km.	○ Gut Nr. 1. Besitzer: Gustav Fuchs. Fl. 52 ha. — Grdst.-R.-E. 2253 M.
Besitzer: Paul Schoeps.	
Fl. 142 ha. — Grdst.-R.-E. 4558 M.	1088. Gottwitz, Bauergüter Nr. 67, 77, 106, 150. P., T. u. E. Seifersdorf 2 km;
Gut Nr. 2. Besitzer: Wilhelm Klee.	A. u. St. Seifersdorf; Ag. Dhlau.
Fl. 59 ha. — Grdst.-R.-E. 1890 M.	Besitzer: Handelsgesellschaft J. Jac. vom Rath u. Comp. in Roberwitz.
1087. Wüstebriefe. P., T., A. u. St. Gusten (Bz. Breslau); E. u. Ag. Dhlau 10,7 km.	Inspektor: Krischke.
	Fl. 103 ha. — Grdst.-R.-E. 2504 M.

15. Kreis Reichenbach.

Größe: 362,06 Quadrat-Kilometer. — Einwohner: 67 957. — Landgemeinden: 51. — Gutsbezirke: 42. — Amtsbezirke: 28. — Stadt: Reichenbach i. Schles. mit 13040 Einwohnern. — Viehstand: 3757 Pferde, 15 828 Stück Rindvieh (darunter 9875 Kühe), 14 845 Schafe, 8118 Schweine, 1396 Ziegen, 1562 Bienenstöcke. — Lage: im südlichen Theile des Regierungsbezirks zwischen dem Culengebirge (1014 m), den Röltzchenbergen (470 m) und den Geiersbergen (679 m). — Bodenbeschaffenheit: in dem Thale zwischen den Gebirgen vorzüglich, auf den Höhen weniger ertragsfähig; der durchschnittliche Grundsteuer-Reinertrag beträgt pro Hektar Acker: 28,98 M, Wiese: 34,07 M, Wald: 7,88 M. Von der Gesamtfläche sind: 235,13 qkm Acker, 29,80 qkm Wiesen, 74,08 qkm Holzungen. — Gewässer: der Hauptfluß ist die Peile (Nebenfluß der Weistritz), ferner sind Bäche: Grenzbach, Rothwasser, Klinebach, Peterswaldauer Wasser, Klaußbach, Fahnbach, Faulebach. — Eisenbahnen: die Eisenbahn Raudten—Gamenz mit den Stationen: Faulbrück, Reichenbach und Gnadenfrei; die Sekundärbahn Reichenbach—Langenbielau mit den Stationen Nieder-Langenbielau und Ober-Langenbielau.

Maschinenbauanstalten in Reichenbach und Mittel-Peterswaldau; Mehlmühlen in Reichenbach, Bertholdsdorf, Ober-Peilau I, Steinkunzendorf und Weigelsdorf; Dampfsägemühlen in Langenbielau, Ober-Peilau I und Reichenbach; Zuckerrabrik in Mittel-Faulbrück; Stärkerfabriken in Peterswaldau und Steinkunzendorf; Brauereien in Bertholdsdorf, Langenbielau und Ober-Mittel-Peilau; Molkereien in Ober-Peilau I und Bertholdsdorf.

Kreisstadt Reichenbach.

Landgericht: Schweidnitz. Amtsgericht: Reichenbach.

Landrath: Olearius, Geh. Reg.-Rath.

Kreissekretär: Rother.

Kreisasse: Koch, Rentmeister.

Kreisausschußsekretär: Krajewski.

Kreisphysikus: Dr. Heideberg.

Kreiswundarzt vacat.

Kreissthierarzt: Scholtz.

Katasterkontrolleur: Fortun.

Kreisbauinspektor: Stephany, Baurath.

Gewerbeinspektor: Tüppert, Reg.-Bau-meister (kommis.)

Kreis Schulinspektor: Tamm.

I. Selbständige Gutsbezirke.

- 1089. Eudersdorf**, Ritterg. P. Pfaffendorf (Bz. Breslau) 4 km; E. Faulbrück 9 km; T., A. u. St. Költzsch; Ag. Reichenbach.
Besitzer: Hugo von Lööbcke auf Eifersdorf, Kr. Glag.
Bevölk.: Insp. Lange in Költzsch.
Fläche 179 ha: 110 ha Acker, 18 ha Wiesen, 24 ha Holzungen, 25 ha Obstplantagen, 2 ha Hofraum zc.
Grundst.-N.-E. 4649 *M*.
- 1090. Ernsdorf (Kintenhauß)**, Erbsehn u. Ritterg. P., T., E., A., St. u. Ag. Reichenbach (Schles.) 0,5 km.
Besitzer: Hugo Gilbert, Kaufmann.
Inspektor: Max Prasse.
Fläche 150 ha: 138 ha Acker, 7 ha Wiesen, 1 ha Wasser, 4 ha Hofraum zc.
Grundst.-N.-E. 5355 *M*.
Holländer Rasse, Zuchtviehverkauf.
- 1091. Ernsdorf (Lehngut)**, Ritterg. P., T., E., A., St. u. Ag. Reichenbach (Schles.) 1,5 km.
Besitzerin: Verwittw. Frau Anna Hante, geb. Zwirner.
Fläche 48 ha: 42 ha Acker, 4 ha Wiesen, 2 ha Hofraum zc.
Grundst.-N.-E. 1650 *M*.
- 1092. Faulbrück (Nieder-)**, Ritterg. P., T., E. u. A. Faulbrück; St. Nieder-Faulbrück; Ag. Reichenbach.
Besitzer: Ernst Walthar Zahn.
Fläche 212 ha: 185 ha Acker, 14 ha Wiesen, 4 ha Weiden, 2 ha Steinbruch, 1 ha Holzungen, 6 ha Hofraum zc.
Grundst.-N.-E. 6441 *M*.
- 1093. Faulbrück (Mittel-)**, Ritterg. mit den Rustikalbesitzungen Nr. 39, 41, 45, 53, 94, 106, 111. P., T., E. u. A. Faulbrück; St. Mittel-Faulbrück; Ag. Reichenbach.
Bes.: Frida Freifrau von Riehtshofen, geb. von Seyso, auf Brechelshof, Kr. Zauer.
Inspekt.: G. Schmidt, Amtsvorsteher.
Fläche d. Dom. 298 ha: 240 ha Acker, 44 ha Wiesen, 14 ha Hofraum zc.
Fläche der Rustikalbes.: 225,5 ha.
Grundst.-N.-E. des Dom.: 9480 *M*, der Rustikalbes.: 7494 *M*.
- Dampfsiegelei, Dampfmolkerei, Zuckerrfabrik. — Reinblütige Holländer- u. Rambouillet-Zucht.
- 1094. Faulbrück (Ober-)**, Ritterg. P., T., E. u. A. Faulbrück; St. Ob-Mittel-Faulbrück; Ag. Reichenbach.
Besitzer: Hermann Freiherr von Riehtshofen, Landrath in Grottkau.
Inspektor: Geniser.
Fläche 198 ha: 159,5 ha Acker, 23 ha Wiesen, 5 ha Weiden, 1 ha Holzungen, 6,5 ha Wasser, 3 ha Hofraum zc.
Grdst.-N.-E. 5871 *M*. — Milchverkauf an die Dampfmolkerei zu Mittel-Faulbrück.
- 1095. Girsachsdorf** (Nitsche'scher Antheil), Lehn- u. Ritterg. mit einem Vorwerk. P., T., A. u. St. Girsachsdorf; E. Nimptsch 4 km; Ag. Reichenbach.
Besitzer: Arthur Nitsche.
Fläche 379 ha: 185 ha Acker, 23 ha Wiesen, 1 ha Weiden, 162 ha Holzungen, 1 ha Wasser, 7 ha Hofraum zc.
Grundst.-N.-E. 7739 *M*.
- 1096. Guhrau mit Johannisthal u. Anth. Girsachsdorf**, Fideikommiß-Erbsehn. P. u. T. Nimptsch 4 km; E. Nimptsch 3 km; A. u. St. Girsachsdorf; Ag. Reichenbach.
Besitzer: Christian Moriz von Brittwitz und Gaffron, Hauptmann a. D.
Pächter: Geh. Reg.-Rath Silbius von Goldfus auf Kittlau, Kr. Nimptsch.
Inspektor: Häußler in Kittlau.
Fläche (einschl. 14 ha Rustikalpertinentien) 328 ha: 198 ha Acker, 20 ha Wiesen, 94 ha Holzungen, 3 ha Wasser, 11 ha Hofraum zc.
Grdst.-N.-E. (einschl. Pertin.) 8076 *M*.
- 1097. Güttmannsdorf**, Ritterg. mit Forstbezirk Klein-Güttmannsdorf. P., T., E. u. Ag. Reichenbach (Schles.) 3,5 km; A. u. St. Güttmannsdorf.
Besitzer: Stanislaus Frhr. von Scherr-Hof, Geh. Reg.-Rath, Landrath a. D. auf Vorgendorf, Kr. Dhlau.
Inspektor: Gumlich, Amtsvorsteher.
Fläche 699 ha: 309 ha Acker, 83 ha Wiesen, 276 ha Holz, 7 ha Wasser, 24 ha Hof zc. — Grdst.-N.-E. 12471 *M*.

1098. Habendorf (Ober- u. Nieder-), Majorat. P., T., A. u. St. Habendorf; E. Gnadenfrei 7 u. Langenbielau 5 km; Ag. Reichenbach.

Besitzer: Dr. jur. Adolf von Seidlitz, Reg.-Assessor u. Meut. d. R. im Drag. Rgt. Nr. 12.

Inspektoren: Kurjo für Ober-, Miersch für Nieder-Habendorf.

Fläche 709 ha: 386 ha Acker, 95 ha Wiesen, 187 ha Holz, 23 ha Wasser, 1 ha Weiden, 17 ha Hof u. Wege. Grundst.-N.-G. 15437 M.

Wiltstermarsch-Rindvieh.

Schafe: Rambouillet und Southdown.

1099. Hennersdorf, Fideikommiß. P., T., A. u. St. Hennersdorf (Kr. Reichenbach); E. Faulbrück 6 km; Ag. Reichenbach.

Besitzer: Konrad von Brittwitz und Gaffron, genannt von Kreckwitz, Landesältester u. Kreisdeputirter.

Fläche 164 ha: 138 ha Acker, 17 ha Wiesen, 9 ha Hofraum zc. (in Parzellen verpachtet).

Grundst.-N.-G. 5892 M.

Brauerei (verpachtet).

1100. Höfendorf, Ritterg. P., T., E. u. Ag. Reichenbach (Schles.) 2 km; A. u. St. Ndr.-Peilau (Schlüssel).

Besitzer: verw. Frau Dr. Messerschmidt und deren Sohn Martin Messerschmidt, Hauptmann u. Lehrer an der Kriegsschule in Cassel.

Fläche 90 ha: 77 ha Acker, 8 ha Wiesen, 5 ha Hofraum zc.

Grundst.-N.-G. 2796 M.

1101. Költzchen, Ritterg. P. Pfaffendorf (Bz. Breslau) 2 km; T., A. u. St. Költzchen; E. Faulbrück 7,8 km; Ag. Reichenbach.

Besitzer: Hugo von Lötbecke auf Eisersdorf, Kr. Glas.

Inspektor: Lange.

Fläche 312 ha: 197 ha Acker, 10 ha Wiesen, 97 ha Holzungen, 8 ha Hofraum zc. — Grdst.-N.-G. 9006 M.

Ziegelei, Dampfmollerei. — Fohlenzucht.

1102. Ruchendorf, Ritterg. mit Ruchsthalbesitz. P. u. T. Nieder-Langseifersdorf 2 km; E. Heidersdorf 7 km; A. u. St. Schlaupitz; Ag. Reichenbach.

Besitzer: Ferdinand Weinschent auf Bachau bei Leipzig.

Pächter: Karl von Vegeßack.

Fläche 229 ha: 184 ha Acker, 23 ha Wiesen, 13 ha Holzungen, 9 ha Gärten, Teiche, Hofraum zc.

Grundst.-N.-G. 7583 M. — Rindvieh: Ostfries. u. Oldenburg. Kreuzung von direkt importirten Thieren.

1103. Langseifersdorf (Ober-), Fideikommiß. P. u. T. Nieder-Langseifersdorf 1 km; E. u. Ag. Reichenbach 9 km; A. u. St. Hennersdorf.

Besitzer: Konrad von Brittwitz und Gaffron, gen. von Kreckwitz, Landesältester und Kreisdeputirter auf Hennersdorf.

Pächter: R. Siemers, Meut. d. Res. Fläche 454 ha: 230 ha Acker, 47 ha Wiesen, 2 ha Weiden, 171 ha Holzungen, 1 ha Wasser, 3 ha Hofraum zc.

Grundst.-N.-G. 10182 M.

1104. Mellendorf, Majorat. P. Nieder-Langseifersdorf 5 km; T. Mellendorf; E. Heidersdorf 7 km; A. u. St. Schlaupitz; Ag. Reichenbach.

Besitzer: Georg Prinz zu Schönau-Carolath auf Saabor bei Grünberg. Inspektor: Fehner.

Fläche 801 ha: 148 ha Acker, 45 ha Wiesen, 6 ha Weiden, 590 ha Holz, 12 ha Hof, Gräferei, Wasser, Wege zc.

Grundst.-N.-G. 10020 M.

1105. Neudorf, Ritterg. mit Borwerk. P., T. u. E. Faulbrück 3 km; A. u. St. Neudorf; Ag. Reichenbach.

Besitzer: Alexander Graf von Pevoncher-Sebnitzky, Rittmeister, kommandirt zur kais. Botschaft in London.

Pächter: Oberamtmann Ripper. Fläche 580 ha: 476 ha Acker, 74 ha Wiesen, 7 ha Holz, 23 ha Hof zc.

Grdst.-N.-G. 15606 M. — Dampfziegelei.

1106. Peilau (Nieder-) Schlüssel, Ritterg. m. 1 Bauergut in Nieder-Mittel-Peilau (33 ha). P., T., E. u. Ag. Reichenbach (Schles.) 4 km; A. u. St. Nieder-Peilau (Schlüssel).

Besitzer: Eugen Rupprecht.

Inspektor: Fritz Müller.

Fläche 314 ha: 272 ha Acker, 33 ha Wiesen, 1 ha Holz, 1 ha Wasser, 7 ha Hofraum zc. — Grdst.-N.-G. 9675 M.

Brauerei und Brennerei.

1107. Peilau (Nieder- = Mittel-),
[Stangenhof und Bogarellgut]
Ritterg. P., T., E. u. Ag. Reichen-
bach (Schles.) 5 km; A. u. St.
Nieder-Peilau (Schlüssel).

Besitzer: **H. Vorländer** in Dresden.
Bevollm.: Direktor Klemann in
Peterswaldau.

Inspektor: **Baucke.**

Fläche 282 ha: 228 ha Acker, 43 ha
Wiesen, 3 ha Weiden, 1 ha Wasser,
7 ha Hofraum, Gärten u.

Grundst.-R.-E. 8712 *M.*

**1108. Peilau (Mittel-), rother u. weißer
Hof,** Ritterg. m. Lehng. (50 ha) in
D.-M.-Peilau. P. Mittel-Peilau; T.
u. E. Gnadenfrei 5 km; A. u. St.
Ob.-Mittel-Peilau; Ag. Reichenbach.

Bes.: Dr. jur. Aug. Graf v. **Perponcher-
Sebnitzky**, z. 3. Neudorf b. Reichenbach.

Pächter des rothen und weißen
Hofes: Oberamtm. G. Ehrhardt.
Pächter des Lehngutes: Zimmer.
Inspektor: **Sattler.**

Fläche 515 ha: 367 ha Acker, 52 ha
Wiesen, 86 ha Holz, 5 ha Wasser,
5 ha Hof u. — Grdst.-R.-E. 13059 *M.*

© **1109. Peilau (Ober- = Mittel-),
Gladishof,** Ritterg. P., T. u. E.
Gnadenfrei 3 km; A. u. St.
Mittel-Peilau; Ag. Reichenbach.

Besitzer: **Gustav Steinbrück.**

Fläche 202 ha: 133 ha Acker, 20 ha
Wiesen, 42 ha Holzungen, 2 ha
Wasser, 5 ha Hofraum u.

Grdst.-R.-E. 4881 *M.* — Wassermühle.

**1110. Peilau (Ob.-Mittel-), Schmolz-
hof,** Ritterg. P., T. u. E. Gnaden-
frei 2 km; A. u. St. Ober-Mittel-
Peilau; Ag. Reichenbach.

Besitzer: **Lothar Graf Blücher von
Wahlstatt** (minor.)

Zum Empfangne behördlicher Zustellungen
sowie der Geschäftskorrespondenz ist
Rechtsanwalt Dr. Forisch in Breslau
bevollmächtigt.

Pächter: **Gustav Siegert.**

Fläche 199 ha: 177 ha Acker, 17 ha
Wiesen, 5 ha Hofraum u.

Grundst.-R.-E. 6600 *M.*

1111. Peilau I. (Ober-) Oberhof, Rittg.
P., T. u. E. Bsh. Gnadenfrei 0,1 km; A.
u. St. Ober-Peilau I; Ag. Reichenbach.

Besitzer: **Amandus von Krause.**

Inspektor: **Müller.**

Fläche 371,4 ha: 307 ha Acker, 53,4 ha
Wiesen, 11 ha Hofraum u.

Grdst.-R.-E. 10 209 *M.* — Preshese-,
Spiritus- u. Malzfabrik. Dampfmolkerei.

1112. Peilau II. (Ober-), Ritterg.
(zum Majorat **Habendorf** gehörig.)
P., T. u. E. Gnadenfrei 0,5 km;
A. u. St. Ober-Peilau II; Ag.
Reichenbach.

Besitzer: Dr. jur. **Adolf von Seidlich**,
Reg.-Assessor a. D. auf Habendorf.

Pächter: **H. Dommés.**

Fläche 211 ha: 184 ha Acker, 13 ha
Wiesen, 1,5 ha Holzungen, 3,5 ha
Wasser, 9 ha Hofraum u.

Grdst.-R.-E. 6141 *M.* — Holländer mit
Wilstermarsch. — Fleischchase.

1113. Peilau (Ober-) Reichardt,
Ritterg. (zum Majorat **Kleutsch**
gehörig). P., T. u. E. Gnadenfrei
Bahnhof 1 km; A. u. St. Ober-
Peilau I; Ag. Reichenbach.

Besitzer: **Hans Ruß**, Prem.-Lieut.
a. D., auf Kleutsch, Kr. Frankenstein.

Pächter: **Fabrikbesitzer Bartsch'sche**
Erben i. Säbischdorf, Kr. Schweidn.

Inspektor: **Sauer** in Haunold, Kr.
Frankenstein.

Fläche 43 ha. — Grdst.-R.-E. 1665 *M.*

1114. Peiskersdorf, Fideikommiß
mit 2 Borw. Ober- u. Nieder-P.
P. u. T. Peterswaldau (Bz. Breslau)
2 km; E. Faulbrück 4 km; A. u.
St. Peiskersdorf; Ag. Reichenbach.

Besitzer: **Udo Graf zu Stolberg-
Wernigerode**, Oberpräsident von Ost-
preußen, in Königsberg, Excellenz.

Bevollm.: Direktor Klemann in
Peterswaldau.

Parzellenweise verpachtet.

Förster u. Gutsverw.: **Heinr. Sauer.**

Fläche 390 ha: 131 ha Acker, 43 ha
Wiesen, 1 ha Weiden, 210 ha Hol-
zungen, 5 ha Hofraum u.

Grdst.-R.-E. 6492 *M.* — Brennerei.

1115. Pfaffendorf (Weltlich-), Ritterg.
P., T., A. u. St. Pfaffendorf (Bz.
Breslau); E. Faulbrück 5 km; Ag.
Reichenbach.

Besitzer: **Oswald Alexander Freiherr
von Feilichsch**, Landesältester.

Fläche 250 ha: 208 ha Acker, 17 ha Wiesen, 5 ha Weiden, 9 ha Holz, 11 ha Hofz. — Grdft.-N.-G. 7009 *M.*

1116. Schlaupitz, Ritterg. mit Vorw.

Zentschowitz (zum Majorat **Mellendorf** gehörig). P. Nieder-Langseifersdorf 3,5 km; T. Mellendorf 1,5 km; E. Heidersdorf 8,5 km; A. u. St. Schlaupitz; Ag. Reichenbach.

Besitzer: **Georg Prinz zu Schönau-Carolath** auf Saabor, Kr. Grünberg.

Hauptpächter: **Herm. Knauth**.

Fläche 334 ha: 241 ha Acker, 45 ha Wiesen, 27 ha Holzungen, 2 ha Hofraum, 19 ha Wege zc.

Grundft.-N.-G. 7899 *M.*

1117. Steinseifersdorf, Ritterg. m.

Raschbach, Schmiedegrund, Friedrichshain u. Friedrichsgrund. P.,

T., A. u. St. Steinseifersdorf 4 km;

E. u. Ag. Reichenbach 9 km.

Besitzer: **Benno Vogel**.

Fläche 385,27 ha: 54 ha Acker, 7,5 ha Wiesen, 316,5 ha Holzungen, 7,27 ha Hofraum zc. — Die Landwirtschaft ist parzellenweise verpachtet.

Grdft.-N.-G. 2622 *M.* — Brauerei. Brennerei; Wassermühle in Schmiedegrund.

1118. Weigelsdorf, Ritterg. P., T., A.

u. St. Weigelsdorf; E. Ober-Langenbielau 5,5 km; Ag. Reichenbach.

Besitzer: **Manfred Graf von Seher-Thoß**, Rittmeister a. D. und Landtschaftsdirektor.

Fläche 930 ha: 356 ha Acker, 49 ha Wiesen, 499 ha Holzungen, 7 ha Wasser, 19 ha Hofraum zc.

Grundft.-N.-G. 14922 *M.*

Dampfmlhle, Brennerei.

Majorats Herrschaft Langenbielau,

bestehend aus den Rittergütern Nr. 1119—1127 (u. Nr. 827, Kr. Nimpfisch).

Besitzer: **Ernst Julius Graf Seidlitz-Sandreczki von Sandraschütz**.

Oberverwaltung: **Oekonomiedirektor Jaedel**; Forsten: **Oberförster Vogß**.

1119. Bertholdsdorf, Ritterg. P., T.,

E. u. Ag. Reichenbach (Schles.)

4 km; A. u. St. Bertholdsdorf.

Inspektor: **Fischer**.

Fläche 451 ha: 261 ha Acker, 37 ha Wiesen, 135 ha Holzungen, 7 ha Wasser, 11 ha Hofraum zc.

Grundft.-N.-G. 10434 *M.*

Brauerei (verpachtet). — Holländer- u. Ostfries.-Kreuzg. Rambouillet-Schafe.

1120. Ellguth (Groß-), Ritterg. P.,

T. u. E. Heidersdorf 6 km; A.

Gr.-Ellguth; St. Lauterbach; Ag. Reichenbach.

Inspektor: **Jäger**.

Fläche 575 ha: 249 ha Acker, 32 ha Wiesen, 272 ha Holzungen, 8 ha Wasser, 14 ha Hofraum zc.

Grundft.-N.-G. 10221 *M.*

Rindvieh: **Holländ. u. Oldenb.-Kreuzung**. Schafzucht: **Rambouillet-Kreuzung**.

1121. Harthau, Ritterg. P., T., E.

u. Ag. Reichenbach (Schles.) 5,5 km;

A. u. St. Bertholdsdorf.

Inspektor: **Fischer**.

Fläche 426 ha: 307 ha Acker, 96 ha Wiesen, 4 ha Holzungen, 8 ha Wasser, 11 ha Hofraum zc.

Grundft.-N.-G. 11934 *M.*

Holländer- und Ostfriesen-Kreuzung. Rambouillet-Schafe.

1122. Langenbielau, Ritterg. P., T.,

E., A. u. St. Langenbielau; Ag.

Reichenbach.

Inspektoren: **Schott** für Mittel-L., **U. Gullik** für Nieder-L.

Fläche 2707 ha: 520 ha Acker, 75 ha Wiesen, 8 ha Weiden, 2082 ha Holzungen, 2 ha Wasser, 20 ha Hofraum.

Grundft.-N.-G. 33762 *M.*

Brettschneide, Dampfzlegelei, Dampfbrennerei. — Rindvieh: Kreuzung v. Holländern mit Schles. Rothvieh und Ostfriesen. Gestüt: **Engl. Voll- u. Halbblut**. Schafzucht: **Rambouillet** und **Southdown**.

1123. Langseifersdorf (Nieder-), Rit-

terg. P., T., A. u. St. Nieder-Langseifersdorf; E. u. Ag. Reichenbach 10 km.

Inspektor: **Hiller**.

Fläche 586 ha: 250 ha Acker, 55 ha Wiesen, 2 ha Weiden, 269 ha Holzungen, 2 ha Wasser, 8 ha Hofraum zc. — Grdft.-N.-G. 13651 *M.*

Ziegelei. — Rindvieh: Kreuzung von **Wiltstermarck** mit **Ostfriesen**. Schafzucht: **Rambouillet-Kreuzung**.

- 1124. Lauterbach**, Ritterg. P., T. u. E. Heidersdorf 5,3 km; A. u. St. Lauterbach; Ag. Reichenbach. Inspektor: Groeger. Fläche 540 ha: 264 ha Acker, 30 ha Wiesen, 1 ha Weiden, 224 ha Holzungen, 12 ha Wasser, 9 ha Hofraum. Grundst.-R.-E. 11454 *M*. Rindvieh: Kreuzung von Wisltermarsch mit Holländern. Schafzucht: Rambouillet-Kreuzung.
- 1125. Olbersdorf**, Ritterg. P., T., E. u. Ag. Reichenbach (Schles.) 7 km; A. u. St. Olbersdorf. Inspektor: Schweizer. Fläche 412 ha: 270 ha Acker, 49 ha Wiesen, 2 ha Weiden, 77 ha Holzungen, 4 ha Wasser, 10 ha Hofraum *ic.* — Grdst.-R.-E. 10238 *M*. Kreuzung v. Landvieh m. Wisltermarsch.
- 1126. Panthenau (Nieder-)**, Ritterg. P., T. u. E. Heidersdorf 4 km; A. u. St. Lauterbach; Ag. Reichenbach. Inspektor: Groeger. Fläche 127 ha: 107 ha Acker, 10 ha Wiesen, 4 ha Holzungen, 1 ha Wasser, 5 ha Hofraum *ic.* Grundst.-R.-E. 4086 *M*. Rindvieh: Kreuzung von Wisltermarsch m. Holländern. Schafzucht: Rambouillet-Kreuzung.
- 1127. Stoschendorf**, Ritterg. P., T., A. u. St. Nieder-Langseifersdorf; E. u. Ag. Reichenbach 9 km. Inspektor: Sonnenburg. Fläche 338 ha: 195 ha Acker, 27 ha Wiesen, 98 ha Holzungen, 3 ha Wasser, 15 ha Hofraum. Grundst.-R.-E. 6876 *M*. Kreuzung v. Wisltermarsch m. Ostfriesen.

Bevorrechtigtes Majorat Peterswaldau, bestehend aus den Gütern Nr. 1128 u. 1129.

Besitzer: Anton Graf zu Stolberg-Wernigerode.

- 1128. Peterswaldau**, Ritterg. mit 5 Borw. P., T., A. u. St. Peterswaldau (Bz. Breslau); E. u. Ag. Reichenbach 7 km. Pächter: W. Klemann. Fläche 1014 ha: 602 ha Acker, 112 ha Wiesen, 254 ha Holzungen, 3 ha Wasser, 43 ha Hofraum, Gärten *ic.* Grundst.-R.-E. 25017 *M*. Brauerei, Brennerei u. Ziegelei.
- 1129. Steinkunzendorf m. Dorotheenthal u. Stolbergsdorf**, Forstbez. P., T., A. u. St. Steinkunzendorf; E. u. Ag. Reichenbach 10 km. Fläche 229 ha: 2 ha Wiesen, 227 ha Holzungen. — Grdst.-R.-E. 1644 *M*

II. Güter innerhalb der Land- und Stadtgemeinden.

- 1130. Dreifighuben**. P., T., E. u. Ag. Reichenbach (Schles.) 5,4 km; A. u. St. Dreifighuben. Gut. Bes.: Ww. Frau Aug. Hoffmann. Fl. 89 ha. — Grdst.-R.-E. 1758 *M*
- 1131. Güttnannsdorf**. P., T., E. u. Ag. Reichenbach (Schles.) 3 km; A. u. St. Güttnannsdorf. Gut Nr. 49. Bes.: Ernst Mübner. Fl. 72 ha. — Grdst.-R.-E. 1737 *M*
- 1132. Hennersdorf**, Lehngut Nr. 1. P., T., A. u. St. Hennersdorf (Kr. Reichenbach [Schles.]); E. Faulbrück 6,2 km; Ag. Reichenbach. Besitzer: Hugo von Löbbede auf Eisersdorf, Kr. Glaß. Bevollm.: Insp. Lange in Rößtchen. Fläche 39 ha. — Grdst.-R.-E. 1321 *M*
- 1133. Langenbielau (Ober-)**, Bauer- gut Nr. 80 (Meierhof). P., T. u. E. Ober-Langenbielau 0,7 km; A. u. St. Langenbielau; Ag. Reichenbach. Besitzer: Firma Christian Dierig. Inspektor: Hugo Baumann. Fl. 95,5 ha. — Grdst.-R.-E. 1914 *M*. Weberei, Färberei, Bleicherei.
- 1134. Reichenbach (Altstadt)**, Lehngut. P., T., E., A., St. u. Ag. Reichenbach (Schles.) 1,8 km.

Bes.: Albrecht Schoeps, Prem.-St. d. L.
Fläche 62,76 ha: 54,5 ha Acker, 6 ha
Wiesen, 1,26 ha Garten und Teiche,
1 ha Hof etc. — Grdst.-R.-G. 2132 M.

1135. Reichenbach (Gebendorf).

Allodialgut. Besitzer: G. Hilbert auf
Ernsdorf (Klittenhaus).

Fl. 47 ha. — Grdst.-R.-G. 1965 M.

Lehngut Nr. 4. Bes.: Eduard Tietze.

Fl. 59 ha. — Grdst.-R.-G. 1953 M.

1136. Reichenbach (Herrenvorwerk).

Besitzer: Arthur Scholz.

Fläche 80 ha: 70 ha Acker, 8 ha
Wiesen, 1 ha Weiden, 1 ha Garten,
Hofraum etc.

Grundst.-R.-G. 2740 M.

1137. Reichenbach (Ernsdorf).

Gut Nr. 217. Bes.: Wilh. Marg.

Fl. 46 ha. — Grdst.-R.-G. 1815 M.

16. Kreis Schweidnitz.

Größe: 590,⁶² Quadrat-Kilometer. — Einwohner: 96 023. —
Landgemeinden: 112. — Gutsbezirke: 78. — Amtsbezirke: 43.
— Städte: Schweidnitz mit 24 725 Einw., Freiburg mit 8991 Einw.,
Zobten am Berge mit 2 346 Einwohnern. — Viehstand: 6999 Pferde,
28320 Stück Rindvieh (darunter 16984 Kühe), 21618 Schafe, 14615 Schweine,
1576 Ziegen, 2320 Bienenstöcke. — Lage: im südwestlichen Theile des Reg.-Bez.
Breslau zwischen dem 728 m hohen, im Kreise gelegenen Zobtenberge und
dem Culengebirge. Im Kreise liegen noch die Geiersberge (679 m) und
die Költzchenberge (470 m). — Bodenbeschaffenheit: unter Ausschluß
der Berge in den Thälern ausgezeichnet; der durchschnittliche Grundsteuer=
Reinertrag beträgt pro Hektar Acker: 33,²⁹ M, Wiese: 35,²⁵ M, Wald:
9,⁰¹ M. Von der Gesamtfläche sind: 424,⁶⁸ qkm Acker, 39,⁹⁵ qkm Wiese,
90,³⁶ qkm Wald. — Gewässer: der Hauptfluß ist die Weistritz, ferner
sind noch bemerkenswerth: die Peile, das Schwarzwasser, die Polznitz und
das Striegauer Wasser. — Eisenbahnen: die Bahn Breslau—Freiburg—
Waldburg mit den Stationen Ingramsdorf, Saarau, Königszelt und
Freiburg; die Bahn Königszelt—Frankenstein mit den Stationen Königszelt,
Schweidnitz, Jacobsdorf; die Sekundärbahn Breslau—Zobten mit den Stationen
Rogau, Ströbel, Zobten.

Fabriken landw. Maschinen in Bunzelwitz, Croischwitz, Freiburg,
Schweidnitz und Zobten; chem. Düngerefabriken in Schweidnitz und Poln.-
Weistritz; Mehlmühlen in Conradswaldau, Croischwitz, Domanze, Frei-
burg, Ober-Gräditz, Kratzkau, Pentendorf, Buschkau, Raaben, Schmellwitz,
Schönfeld, Schweidnitz, Tschachen, Ober-Weistritz, Polnisch-Weistritz, Weizen-
rodau, Wenig-Mohnau, Wilkau, Würben, Zedlitz, Zirlau, Zobten; Dampf-
sägwerke in Freiburg, Schweidnitz und Zobten; Zuckerfabriken in Croisch-
witz, Klettendorf, Michelsdorf, Pentendorf, Prottschenhain, Buschkau, Säbisch-

dorf und Weizenrodau; Flachsgarnspinnerei in Freiburg; Mechan. Webereien in Schönbrunn und Schweidnitz; Stärkefabriken in Wenig-Mohnau und Zobten; Brauereien in Croischwitz, Freiburg, Gorkau und Schweidnitz; Molkereien in Schweidnitz und Zobten.

Kreisstadt Schweidnitz.

Landgericht: Schweidnitz. Amtsgerichte: Schweidnitz, Freiburg i. Schl., Zobten a. Verge.

Landrath: Freiherr von Zedlitz-Leipe.

Kreissekretär: Vieh.

Kreiskasse: Rentmeister Borde.

Kreisaußschußsekretär: Stelzer.

Kreisphysikus: Sanitätsrath Dr. Klamroth.

Katasterkontrolleure: Steuerinspektor Brennhäusen in Schweidnitz und Rat.-Kontr. Wolff in Striegau; letzterer aber nur für die Bezirke Nr. 1171, 1172, 1207, welche dem Katasteramte Striegau überwiesen sind.

Kreiswundarzt vacat.

Kreisthierarzt: Hamann.

Kreisshulinspektor: Lochmann.

Kreisbauinspektor: Walther.

I. Selbständige Gutsbezirke.

○1138. **Arnsdorf (Nieder-)**, Ritterg. P., T., A. u. St. Alt-Zauernick 3 km; E. Königszelt 4,3 km; Ag. Schweidnitz.

Besitzer: Ferdinand Braun.

Fläche 360 ha: 321 ha Acker, 21 ha

Wiesen, 12 ha Holz, 6 ha Hofraum zc.

Grundst.-N.-G. 11 319 *M.*

○1139. **Arnsdorf (Ober-)**, Ritterg. P., T., A. u. St. Alt-Zauernick 5 km; E. Königszelt 5,7 km; Ag. Schweidnitz.

Besitzer: Ernst Schwenk in Breslau.

Fläche 214 ha: 190 ha Acker, 14 ha

Wiesen, 3 ha Holzungen, 7 ha Hof-

raum zc. — Grundst.-N. 8298 *M.*

1140. **Bankwitz**, Ritterg. P., T., E. u. Ag. Zobten (Wz. Breslau) 4 km; A. u. St. Striegelmühle.

Besitzer: von Mutius'sche Erben auf

Börnchen, Kr. Volkshain.

Rentmeister: Nolle.

Fläche 268 ha: 111 ha Acker, 10 ha

Wiesen, 131 ha Holzungen, 5 ha

Weiden, 11 ha Hofraum zc.

Grundst.-N.-G. 6273 *M.*

1141. **Berghof mit Klein- u. Wenig-Mohnau**, Ritterg. P., T. u. E.

Wettkau 5 km; A. Berghof; St. Wenig-Mohnau; Ag. Zobten.

Besitzer: Tassilo Graf von Schweinitz und Crain, Hauptmann a. D.

Inspektor: Fritz Hanke.

Fläche 624 ha: 397 ha Acker, 59 ha

Wiesen, 159 ha Holzungen, 9 ha

Hofraum zc. — Grundst.-N.-G. 19686 *M.*

Ziegelei, Stärkefabrik, Brauerei und

Brennerei. — Merino-Vochverkauf.

1142. **Birkholz**, Ritterg. P. u. T. Weizenrodau 4 km; E. u. Ag. Schweidnitz 9 km; A. u. St. Willkau.

Besitzer: Herrn. von Dresky, Lieutenant

im 2. Garde-Drag.-Reg. in Berlin.

Pächter: Fabrikbesitzer Kopisch in

Weizenrodau.

Inspektor: Linde.

Fläche 161 ha: 138 ha Acker, 11 ha

Wiesen, 8 ha Holzungen, 4 ha Hof-

raum zc. — Grundst.-N.-G. 6243 *M.*

1143. **Bügendorf**, Pfarrwidemuth. P., T., A. u. St. Nieder-Bügendorf; E. u. Ag. Schweidnitz 5 km. Besitzer: Katholische Pfarrkirche in Schweidnitz.

Rußnießer: Erzpriester Simon.

Fläche 92 ha: 83 ha Acker, 4 ha

Wiesen, 5 ha Hofraum.

Grundst.-N.-G. 3568 *M.*

- 1144. Bögendorf (Nieder-),** Forstgutsbez. P., A. u. St. Nieder-Bögendorf; T., E. u. Ag. Schweidnitz 9 km. Besizerin: **Stadigem. Schweidnitz.** Verwalter: Oberförster **Schneider.** Fl. 287 ha. — Grdst.-R.-G. 2587 M.
- 1145. Bögendorf (Ober-),** Ritterg. P. u. T. Nieder-Bögendorf 4 km; E. u. Ag. Schweidnitz 8 km; A. u. St. Seifersdorf. Besizer: **Hugo Baude,** Ritterguts-pächter in Ober-Kunzendorf. Verwalter: **Fritz Baude.** Fläche 246 ha: 111 ha Acker, 8 ha Wiesen, 125 ha Holz, 2 ha Hof etc. Grundst.-R.-G. 4991 M.
- 1146. Burkersdorf,** Ritterg. mit zugeschriebenen Bauerngütern. P., T., A. u. St. Ober-Weistritz 2 km; E. Jacobsdorf 3 km; Ag. Schweidnitz. Besizer: **Se. Exc. Karl Graf v. Büdler-Burghaus,** Kgl. Kammerherr, Ober-Mundschent, General-Landchafts-Direktor in Breslau. Pächter: **Klinkert** in Ob.-Weistritz. Fläche 306 ha: 181 ha Acker, 25 ha Wiesen, 80 ha Holzungen, 15 ha Weiden, 3 ha Wasser, 2 ha Hofraum etc. Grundst.-R.-G. 5058 M. — Brauerei, Brennerei. — Holländer Rasse. Merino.
- 1147. Cammerau,** Ritterg. mit Freigut Nr. 57 **Ober-Arnsdorf** und Bauergut Nr. 17 **Schönbrunn.** P., T., E. u. Ag. Schweidnitz 5 km; A. u. St. Cammerau; Ag. Schweidnitz. Besizer: **Wilh. Girt,** Prem.-Lieut. a. D., Mitglied des Abgeordnetenhauses. Inspektor: **August Adam.** Fläche 477,1 ha: 393,3 ha Acker, 48,3 ha Wiesen, 13 ha Holz, 4,3 ha Weiden, 18,3 ha Hof etc. — Grdst.-R.-G. 16307 M. Schafzucht (englische Kreuzung).
- 1148. Christelwitz,** Ritterg. P. u. T. Mörtschelwitz 2 km; E. Buschlowa 4 u. Haltest. **Abrechtsdorf** 1,5 km; A. u. St. Rosenthal; Ag. Zobten. Besizer: **v. Mutius'sche Erben** auf Börndchen, Kr. Vollenhain. Inspektor: **Schwiersch.** Fläche 222 ha: 142 ha Acker, 49 ha Wiesen, 24 ha Holz, 2 ha Weiden, 5 ha Hof. Grundst.-R.-G. 7979 M. — Käferei.
- 1149. Conradswaldau,** Ritterg. m. d. Vorm. **Neu-Sorgau** u. **Freudenthal.** P., T. u. E. Saarau 2,5 km; A. u. St. Conradswaldau; Ag. Schweidnitz. Besizer: **Dr. Paul von Kulmiz.** Inspektor: **Dominico Veronelli.** Fläche 510 ha: 418,5 ha Acker, 53,5 ha Wiesen, 25,5 ha Holzungen, 1,5 ha Weiden, 2 ha Wasser, 9 ha Hofraum etc. — Grdst.-R.-G. 16378 M. Dampfbrennerei u. Molkerei.
- 1150. Domanze,** Ritterg. P., T., A. u. St. Domanze; E. Ingramsdorf 4 km; Ag. Schweidnitz. Besizer: **Minister-Präsident Graf von Brandenburg'sche Erben.** Wirtschaftsdirektor: **Lieutenant Runze.** Fläche 608 ha: 344 ha Acker, 89 ha Wiesen, 151 ha Holz, 4 ha Wasser, 20 ha Hof etc. — Grdst.-R.-G. 16362 M.
- 1151. Esdorf,** Ritterg. P., T. u. Ag. Schweidnitz 6 km; E. Jacobsdorf 2 km; A. u. St. Schwengfeld. Besizer: **Dr. Justus von Websthy,** Lieut. a. D. auf Schwengfeld. Fläche 58 ha: 55 ha Acker, 3 ha Hof etc. Grundst.-R.-G. 2031 M.
- 1152. Floriansdorf,** Ritterg. P., T. u. E. Ströbel 3 km; A. Floriansdorf; St. Riesendorf; Ag. Zobten. Besizer: **Heinrich Graf von Haslingen** gen. **von Schiffus,** Prem.-Lieut. im 2. Garde-Infanterie-Reg. in Berlin. Inspektor: **Clebe.** Fläche 317 ha: 301 ha Acker, 7 ha Wiesen, 9 ha Hofraum etc. Grundst.-R.-G. 11 001 M. Ziegelei. Käferei.
- 1153. Frauenhain** u. **Rungendorf,** Rittergüter. P. u. T. Domanze; E. Mettkau 6,5 km; A. u. St. Frauenhain; Ag. Schweidnitz. Besizerin: **Valerie verw. Gräfin von Stosch** auf Manze, Kr. Nimptsch. Inspektor: **Raube.** Fläche 442 ha: 385 ha Acker, 32 ha Wiesen, 22 ha Holz, 3 ha Hof etc. Grundst.-R.-G. 13 661 M. Rothe holländische Kuhherde.
- 1154. Goglau,** Ritterg. mit **Buschvorwerk.** P. Seiferdau 6 km; E.

- Faulbrück 8,5 km; T. Pfaffendorf (Bz. Breslau) 3,5 km; A. Rüntchen; St. Voglau; Ag. Schweidnitz.
Besitzer: Hans Erdmann von **Hohberg**, Hauptmann a. D.
Pächter von Voglau: Heint. Püschel. Inspektor f. Buschvorw.: Hartmann.
Fläche 305 ha: 261 ha Acker, 22 ha Wiesen, 7 ha Holzungen, 15 ha Hofraum zc. — Grdst.-R.-E. 11505 *M.*
Granitsteinbruch.
- 1155. Gohlitsch**, Ritterg. P. u. T. Domanze 5,5 km; E. Ingramsdorf 7 km; A. u. St. Kratzkau; Ag. Schweidnitz.
Besitzer: Gotthilf von **Salisch-Kratkau**. Inspektor: Rob. Hampel.
Fläche 226 ha: 158 ha Acker, 37 ha Wiesen, 16 ha Holz, 15 ha Wasser, Hof zc. — Grdst.-R.-E. 6693 *M.*
- 1156. Gorkau**, Ritterg. mit Rustikaläckern. P., T. u. E. Ströbel 2 km; A. Gorkau; St. u. Ag. Zobten.
Besitzer: Eugen von **Kulmiz**, Prem.-Lieut. a. D. in Saarau.
Inspektor: Grieschammer.
Fläche 207,5 ha: 142,5 ha Acker, 10 ha Wiesen, 0,4 ha Weiden, 47,5 ha Holz, 5,5 ha Hof zc. — Grdst.-R.-E. 5063 *M.*
- 1157. Gräbitz (Ober-)**, Ritterg. P. u. T. Gräbitz (Bz. Breslau); E. Faulbrück 1,4 km; A. u. St. Rgl. Gräbitz; Ag. Schweidnitz.
Besitzer: Paul **Arnold**, Lieut. d. L.
Fläche 136 ha: 123 ha Acker, 10 ha Wiesen, 3 ha Hofraum zc.
Grundst.-R.-E. 4674 *M.*
- 1158. Grunau**, Ritterg. P., T., E. u. Ag. Schweidnitz 4 km; A. u. St. Jacobsdorf.
Besitzer: Ubaldo von **Gellhorn**, Geh. Reg.-Rath, Landrath a. D. u. Landesältester auf Jacobsdorf.
Fläche 172 ha: 141 ha Acker, 19 ha Wiesen, 5 ha Holz, 4 ha Wasser, 3 ha Hof zc. — Grdst.-R.-E. 6909 *M.*
- 1159. Hohgiersdorf**, Forstgutsbez. P. u. T. Dittmannsdorf (Bz. Breslau) 4 km; A. u. St. Hohgiersdorf; E. u. Ag. Schweidnitz 9 km.
Besitzerin: **Städtgen. Schweidnitz**.
Verwalter: Oberförster **Schneider**.
Fl. 445 ha. — Grdst.-R.-E. 4012 *M.*
Schlesisches Witteradreßbuch. Fünfte Bearbeitung.
- 1160. Hoh-Posericz**, Ritterg. P., T., u. E. Ingramsdorf 3 km; A. u. St. Domanze; Ag. Schweidnitz.
Besitzer: Ministerpräsident Graf von **Brandenburgische Erben**.
Bevollm.: Lieut. Runze in Domanze.
Fläche 171 ha: 144 ha Acker, 12 ha Wiesen, 6 ha Holz, 2 ha Wasser, 7 ha Hof zc. — Grdst.-R.-E. 6018 *M.*
- 1161. Jacobsdorf**, Ritterg. P., T. u. Ag. Schweidnitz 4 km; E., A. u. St. Jacobsdorf 1 km.
Besitzer: Ubaldo von **Gellhorn**, Geh. Reg.-Rath u. Landesältester.
Fläche 82 ha: 60 ha Acker, 11 ha Wiesen, 3 ha Holz, 2 ha Wasser, 6 ha Hof zc. — Grdst.-R.-E. 2832 *M.*
- 1162. Jauernick (Alt-)**, Ritterg. P., A. u. St. Alt-Jauernick; T. u. E. Königszelt 4 km; Ag. Schweidnitz.
Besitzer: Colmar **Zhiel**.
Fläche (mit Rustikalbesitz) 182 ha: 153 ha Acker, 8 ha Wiesen, 18 ha Holzungen, 23 ha Hofraum zc.
Grundst.-R.-E. 5614 *M.*
Brauerei, Brennerei.
- 1163. Ingramsdorf**, Ritterg. P., T. u. E. Ingramsdorf 1 km; A. u. St. Conradswaldau; Ag. Schweidnitz.
Besitzer: Dr. Paul von **Kulmiz** auf Conradswaldau.
Inspektor: Otto Melzer.
Fläche 509 ha: 404 ha Acker, 39 ha Wiesen, 60 ha Holzungen, 6 ha Hofraum zc. — Grdst.-R.-E. 11964 *M.*
Dampfsiegelei (Dachziegel- u. Drainröhrenfabrikation).
- 1164. Rüntchen**, Ritterg. mit Borw. **Seiferdau** u. Rustikalbesitz. P. u. T. Seiferdau (Kr. Schweidnitz) 3 km; E. u. Ag. Schweidnitz 10 km; A. u. St. Rüntchen.
Besitzer: Gustav Freiherr von **Reditz und Leipe**, Lieut. a. D., Landesältester.
Inspektor: Gustav Schüpe.
Fläche 278 ha: 217 ha Acker, 25 ha Wiesen, 26 ha Holz, 3 ha Wasser, 7 ha Hof zc. — Grdst.-R.-E. 9060 *M.*
- 1165. Rallendorf**, Ritterg. P., T. u. E. Saarau 3,5 km; A. u. St. Würben; Ag. Schweidnitz.
Besitzer: Heinrich **Müsch**, Lieut. a. D.

- Fläche 150 ha: 125 ha Acker, 20 ha Wiesen, 4 ha Holzungen, 1 ha Hofraum zc. — Grdst.-N.-G. 3665 *M.*
- 1166. Kaltenbrunn**, Ritterg. P., T., A. u. St. Kaltenbrunn; E. Ströbel 6 km; Ag. Schweidnitz.
Besitzer: Berw. Frau Marie **Preußler**, geb. Schacht, in Canth.
Inspektor: Menzel.
Fläche 148 ha: 123 ha Acker, 12 ha Wiesen, 9 ha Holzungen, 4 ha Hofraum zc. — Grdst.-N.-G. 3658 *M.*
Dampfbrennerei, Gasthaus m. Fleischeri. Verkauflich. Auskunft erth. Herr Detonomiarth Schacht auf Sadewitz b. Canth.
- 1167. Kapsdorf**, Ritterg. P. Wörtschelwitz 3 km; T. u. E. Rogau 5 km; A. u. St. Bernersdorf; Ag. Zobten.
Besitzer: Freiherrlich **von Zedlitz'sches Fräuleinstit.**
Bevollm.: Stiftsprobst Freiherr von Zedlitz und Zeipe auf Rantchen.
Inspektor: Nisch.
Fläche 237 ha: 181 ha Acker, 17 ha Wiesen, 35 ha Holz, 2 ha Hof zc. Grundst.-N.-G. 7550 *M.*
- 1168. Klettendorf**, Ritterg. P. u. T. Weizenrodau 7 km; E. u. Ag. Schweidnitz 12 km; A. u. St. Schmellwitz.
Besitzer: Arthur **Barchewitz**, Lieutenant auf Schmellwitz.
Inspektor: Dinter.
Fläche 206 ha: 185 ha Acker, 12 ha Wiesen, 3 ha Holzungen, 6 ha Hofraum zc. — Grdst.-N.-G. 6873 *M.*
Zuckerfabrik. — Drig. rothb. Holländer.
- 1169. Költzchenbusch** (Forstbez.), selbst. Gutsbezirk. P. u. T. Pfaffendorf (Bz. Breslau) 11 km; E. Ströbel 10,3 km; A. u. St. Gr.-Wierau; Ag. Schweidnitz.
Besitzer: Hugo **von Lötbecke** auf Eifersdorf, Kr. Olm.
Bevollm.: Insp. Lange in Költzchen.
Fläche 74 ha: 73 ha Holzungen, 1 ha Hofraum zc. — Grdst.-N.-G. 513 *M.*
- 1170. Kraßkau**, Ritterg. P. u. T. Do-manze 4 km; E. Ingramsdorf 7 km; A. u. St. Kraßkau; Ag. Schweidnitz.
Besitzer: Gotthilf v. **Salisch-Kraßkau**.
Inspekt.: Rob. **Hampel** in Gohlitz.
Fläche 157 ha: 85 ha Acker, 34 ha Wiesen, 30 ha Holz, 4 ha Wasser, 4 ha Hof zc. — Grdst.-N.-G. 4713 *M.*
Granitsteinbruch, Wassermühle.
- 1171. Kunzendorf (Nieder-)**, Ritterg. P., T., A. u. St. Kunzendorf (Kr. Schweidnitz); E. u. Ag. Freiburg 5 km.
Bes.: **Berein schles. Maltefer-Ritter**.
Bevollm.: Graf von Braschma auf Falkenberg OS., Vorsitzender des Vereins d. Maltefer-Ritter i. Schlesien.
Pächter: Carl Günther.
Fläche 268 ha: 169 ha Acker, 15 ha Wiesen, 70 ha Holzungen, 14 ha Hofraum zc. — Grdst.-N.-G. 7245 *M.*
Auf Rittergut Ndr.-Kunzendorf großes Maltefer-Krankenhaus.
- 1172. Kunzendorf (Ober- u. Mittel-)**, Ritterg. (Bestandtheil der Herrschaft **Fürstenstein**). P., T., A. u. St. Kunzendorf (Kr. Schweidnitz); E. u. Ag. Freiburg 5 km.
Besitzer: Hans Heinrich XI. Fürst von **Pless**, Graf von Hochberg-Fürstenstein.
Pächter: Hugo **Baucke**.
Fläche 297 ha: 163 ha Acker, 13 ha Wiesen, 12 ha Weiden, 102 ha Holzungen, 7 ha Hofraum zc. Grundst.-N.-G. 6451 *M.*
- 1173. Leutmannsdorf**, Forstgutsbez. P., T., A. u. St. Leutmannsdorf 2 km; E. Faulbrück 4 km; Ag. Schweidnitz.
Besitzerin: **Stadigem. Schweidnitz**.
Revierförster: Wendig.
Fl. 742 ha. — Grdst.-N.-G. 5519 *M.*
Schneidemühle. — Forellenteiche.
- 1174. Ludwigsdorf**, Ritterg. P. u. T. Leutmannsdorf 3 km; E. Jacobsdorf 4,5 km; A. u. St. Schwengfeld; Ag. Schweidnitz.
Besitzer: Dr. Justus **von Websky** auf Schwengfeld.
Inspektor: **Hampel**.
Fläche 685,6 ha: 324 ha Acker, 17 ha Wiesen, 4,6 ha Weiden, 332 ha Holzungen, 8 ha Wege, Wasser, Hofraum zc. — Grdst.-N.-G. 9200 *M.*
- 1175. Märzdorf (Groß-)**, Ritterg. P. u. T. Weizenrodau 4 km; E. u. Ag. Schweidnitz 8 km; A. u. St. Groß-Märzdorf.
Besitzerin: dv. Frau Luise **Barchewitz**.
Inspektor: **H. Siegert**.
Fläche 168,65 ha: 154 ha Acker, 7,65 ha Wiesen, 1 ha Wasser, 6 ha Hofraum zc. Grundst.-N.-G. 6093 *M.*
Ziegelei. — Zucht- und Mastvieh.

- 1176. Märzdorf (Klein-),** Ritterg. P., T. u. E. Ingramsdorf 3,7 km; A. u. St. Conradswaldau; Ag. Schweidnitz. Besitzer: Hans Erdmann **von Hohberg**, Hauptmann a. D. auf Boglau. Pächter: Seidel. Fläche 136 ha: 106 ha Acker, 9 ha Wiesen, 13 ha Holzungen, 8 ha Hofraum zc. — Grdst.-N.-G. 4604 M.
- 1177. Margdorf,** Ritterg. m. Rujtitalbesitz. P., T. u. E. Ströbel 1 km; A. u. St. Floriansdorf; Ag. Zobten. Besitzer: Hofmarschall a. D. Graf Maximilian **von Pückler** in Berlin. Bevollm.: Inspektor Pohl. Fläche 234 ha: 185 ha Acker, 30 ha Wiesen, 11 ha Holzungen, 3 ha Weiden, 3 ha Teiche, 2 ha Hofraum zc. — Grdst.-N.-G. 8784 M. Mühlenetablisement „Steinmühle“.
- 1178. Mörtschelwitz mit Rosenthal,** Rittergüter. P. u. T. Mörtschelwitz; E. Rogau 2,6 km; A. u. St. Rosenthal; Ag. Zobten. Besitzer: **von Mutius'sche Erben** auf Börnchen, Kr. Wolfenhain. Insp.: A. Stolzenburg in Rosenthal. Fläche 355 ha: 292 ha Acker, 25 ha Wiesen, 27 ha Holzungen, 11 ha Hofraum zc. — Grdst.-N.-G. 13 028 M. Electoral-Merinoschäferei. Milchwirthsch.
- 1179. Mohnau (Groß-) u. Prottschkenhain,** Rittergüter. P. u. T. Fürstenau (Kr. Neumarkt) 3 km; E. Mettkau 4 km; A. u. St. Prottschkenhain; Ag. Zobten. Besitzer: Hermann **Pohl**, Prem.-Leut. d. R. in Groß-Mohnau. Inspektor: Scholz in Gr.-Mohnau. Fläche a) von Gr.-Mohnau 294 ha: 244 ha Acker, 24 ha Wiesen, 23 ha Holz, 0,5 ha Weiden, 3,5 ha Hof zc. b) von Prottschkenhain 70 ha: 68 ha Acker, 1 ha Wald, 1 ha Wege zc. Grdst.-N.-G. a) 8767 M., b) 2045 M. Ziegelei in Gr.-Mohnau. — Verschied. Kreuzungen von rothem Vieh.
- 1180. Mendorf** (Antheil des Majorats Laasan), Ritterg. P., T. u. E. Königszelt 4 km; A. u. St. Peterwitz; Ag. Schweidnitz. Besitzer: Friedr. Ludwig Graf **von Pfeil-Burghaus** in Hirschberg. Pächter: Oskar Cohn in Easterhausen, Kr. Striegau. Inspektor: Mohaupt. Fläche 277 ha: 239 ha Acker, 7 ha Wiesen, 24 ha Holzungen, 7 ha Hof zc. Grdst.-N.-G. 10 629 M.
- 1181. Ohmsdorf,** Ritterg. P., T., A. u. St. Ober-Weitritz 2 km; E. Jacobsdorf 3 km; Ag. Schweidnitz. Besitzer: Se. Excellenz Karl Graf **von Pückler-Burghaus**, kgl. Kammerherr, Ober-Mundschenk, General-Landschafts-Direktor in Breslau. Pächter: Hauptmann a. D. Kunze in Burtersdorf. Fläche 186 ha: 141 ha Acker, 5 ha Wiesen, 33 ha Holzungen, 1 ha Wasser, 6 ha Hofraum zc. Grdst.-N.-G. 4650 M. — Mahlmühle.
- 1182. Penkendorf,** Ritterg. m. Schäferschloß. P. u. T. Würben (Kr. Schweidnitz) 1,5 km; E. Saarau 5,5 km; A. u. St. Krastau; Ag. Schweidnitz. Besitzer: Gotthilf **v. Salisch-Krastau**. Inspektor: Nob. Hampel in Gohlfisch. Fläche 350 ha: 244 ha Acker, 33 ha Wiesen, 58 ha Holz, 15 ha Wasser, Hof zc. — Grdst.-N.-G. 10 206 M.
- 1183. Peterwitz** (Antheil des Majorats Laasan), Ritterg. mit Schäferschloß, Niederhof und Friedrichsrodung. P., T. u. E. Saarau 2,5 km; A. u. St. Peterwitz; Ag. Schweidnitz. Besitzer: Friedrich Ludwig Graf **von Pfeil-Burghaus** in Hirschberg. Pächter: von Schäferschloß: Bräuer. Niederhof: Scholz. Friedrichsrodung: Klose. Fläche 505 ha: 360 ha Acker, 43 ha Wiesen, 75 ha Holzungen, 4 ha Wasser, 23 ha Hofraum zc. Grundst.-N.-G. 13 773 M. — Ziegelei.
- 1184. Pilzen,** Ritterg. P. u. T. Pilzen (Schlej.); E., A. u. St. Jacobsdorf 3,4 km; Ag. Schweidnitz. Besitzerin: Hedwig verw. Gräfin **von Reichenbach-Goschütz**, geb. von Pflöz, in Breslau. Pächter: Leopold Graf von Reichenbach-Goschütz, Kapitän zur See z. D. Fläche 184 ha: 152 ha Acker, 16 ha Wiesen, 12 ha Holz, 4 ha Hof zc. Grundst.-N.-G. 5331 M.

- 1185. Puschkau**, Ritterg. P., T. u. E. Königszell 6,5 km; A. Puschkau; St. Tschehen; Ag. Schweidnitz. Besizerin: Frä. Marie von **Kramsta** auf Muhrau, Kr. Striegau. Inspektor: Albrecht Habel. Fläche 473 ha: 330 ha Acker, 33 ha Wiesen, 86 ha Holzungen, 1 ha Weiden, 23 ha Hofraum zc. Grdst.-N.-G. 15 048 *M.* — Zuckerrabrik.
- 1186. Qualkau**, Ritterg. P., T. u. E. Ströbel 2,5 km; A. u. St. Qualkau; Ag. Zobten. Besizer: Gustav **Steinbrich**. Fläche 172 ha: 136 ha Acker, 15 ha Wiesen, 13 ha Holzungen, 8 ha Hofraum zc. — Grdst.-N.-G. 4500 *M.* Ziegelei, Steinbrüche.
- 1187. Queitsch-Altenburg**, Ritterg. P., T. u. E. Rogau-Rosenau 3 km; A. Queitsch; St. Michelsdorf; Ag. Zobten. Besizer: Richard Graf von **Haslingen**, gen. von **Schiffus** in Breslau. Pächterin: Wanda Gräfin von **Haslingen**, geb. von Schweidnitz. Inspektor: Gabel, Amtsvorsteher. Fläche 233,5 ha: 190 ha Acker, 16 ha Wiesen, 17,5 ha Holz, 8 ha Wasser, 2 ha Hof zc. — Grdst.-N.-G. 7437 *M.* Wassermühle. Käseerei.
- 1188. Raaben**, Ritterg. P., T. u. E. Saarau 5 km; A. u. St. Conradswaldau; Ag. Schweidnitz. Besizer: Adalb. **Deisner** in Oberrigt. Pächter: Oskar Sohn in Easterhausen, Kr. Striegau. Inspektor: Hermann Geppert. Fläche 307 ha: 204 ha Acker, 21 ha Wiesen, 5 ha Weiden, 68 ha Holz, 9 ha Hof zc. — Grdst.-N.-G. 7275 *M.*
- 1189. Rogau-Rosenau**, Ritterg. P., T., E., A. u. St. Rogau-Rosenau; Ag. Zobten. Besizer: Erdmann Graf von **Pückler**. Inspektor: Wolf. Fläche 566 ha: 392 ha Acker, 124 ha Wiesen, 38 ha Holzungen, 4 ha Weiden, 2 ha Wasser, 6 ha Hofraum zc. — Grdst.-N.-G. 13 575 *M.*
- 1190. Roth-Kirschdorf**, Ritterg. (zum Majorat **Leichenau** gehörig). P., E. u. Ag. Schweidnitz 5,5 km; T. Würben 2 km; A. Leichenau; St. Roth-Kirschdorf. Besizer: Karl August Freiherr von **Zebitz und Zeipe**. Inspektor: Ed. Marx in Leichenau. Fläche 132 ha: 87 ha Acker, 13 ha Wiesen, 17 ha Holz, 3 ha Wasser, 12 ha Hof zc. — Grdst.-N.-G. 3774 *M.*
- 1191. Saarau** (Antheil des Majorats **Laasan**), Ritterg. P., T., E., A. u. St. Saarau; Ag. Schweidnitz. Besizer: Friedrich Ludwig Graf von **Pfeil-Burghaus** in Hirschberg. Pächter: Oskar Sohn in Easterhausen, Kr. Striegau. Inspektor: Berniock. Fläche 161 ha: 149 ha Acker, 3 ha Wiesen, 7 ha Holz, 2 ha Hof zc. Grdst.-N.-G. 5220 *M.* — Mastvieh.
- 1192. Schmellwitz**, Ritterg. P. u. T. Würben (Kr. Schweidnitz) 3 km; E. Saarau 7,5 km; A. u. St. Schmellwitz; Ag. Schweidnitz. Besizer: Arthur **Barckewitz**, Lieut. Inspektor: Dinter in Klettendorf. Fläche 240 ha: 160 ha Acker, 17 ha Wiesen, 50 ha Holz, 13 ha Hof zc. Grundst.-N.-G. 6063 *M.* — Brauerei. Brennerei (verpachtet). — Rothbuntes Original-Holländer Rindvieh.
- 1193. Schönfeld**, Ritterg. P., T., A. u. St. Domanze 3 km; E. Zingramsdorf 5 km; Ag. Schweidnitz. Besizer: Heinr. von **Korn** in Breslau. Fläche 231 ha: 169 ha Acker, 31 ha Wiesen, 19 ha Holz, 4 ha Wasser, 8 ha Hof zc. — Grdst.-N.-G. 8493 *M.*
- 1194. Schwengfeld**, Ritterg. P. u. Ag. Schweidnitz 6,5 km; T. Pilzen (Schles.) 2 km; E. Jacobsdorf 2 km; A. u. St. Schwengfeld. Bes.: Dr. Justus von **Webstky**, Lieut. a. D. Inspektor: Berger. Fläche 268 ha: 184 ha Acker, 38 ha Wiesen, 25 ha Holzungen, 6 ha Weiden, 7 ha Wasser, 8 ha Hofraum zc. — Grdst.-N.-G. 7002 *M.*
- 1195. Stäubchen**, Ritterg. P. u. T. Weizenrodau 6 km; E. u. Ag. Schweidnitz 8 km; A. u. St. Schmellwitz. Besizerin: verw. Frau Luise **Barckewitz** auf Gr.-Märzdorf.

- Inspektor: Raube.
Fläche 109 ha: 86 ha Acker, 11 ha Wiesen, 8 ha Holzungen, 1 ha Wasser, 3 ha Hofraum zc.
Grdfst.-N.-G. 3255 *M.* — Mast- u. Zugvieh.
- 1196. Stephanshain**, Ritterg. P. u. T. Seiserbau (Kr. Schweidnitz) 3 km; E. Ströbel 6,5 km; A. u. St. Stephanshain; Ag. Schweidnitz.
Besitzer: Friedr. von Lieres, Landesältester und Kreisdeputirter.
Inspektor: Hauptm. a. D. Grassnick.
Fläche 597 ha: 471 ha Acker, 38 ha Wiesen, 67 ha Holzungen, 2 ha Wasser, 19 ha Hofraum, Unland zc.
Grdfst.-N.-G. 14 222 *M.* — Ziegelei.
- 1197. Striegelmühle**, Ritterg. m. Ruzstikalbesitz. P., T., E. u. Ag. Zobten (Bz. Breslau) 2,5 km; A. u. St. Striegelmühle.
Besitzer: August Heinemann.
Fläche 205 ha: 187 ha Acker, 12 ha Wiesen, 1 ha Holzungen, 5 ha Hofraum zc. — Grdfst.-N.-G. 8002 *M.*
Original rothe ostfriesische Heerde.
- 1198. Tarnau**, Ritterg. P., T. u. E. Ingramsdorf 2,5 km; A. u. St. Conradswaldau; Ag. Schweidnitz.
Besitzer: Dr. Paul von Kulmiz auf Conradswaldau.
Inspektor: Dominico Beronelli in Conradswaldau.
Fläche 119,37 ha: 100,34 ha Acker, 3,68 ha Wiesen, 11,81 ha Holzungen, 3,52 ha Hofraum zc.
Grdfst.-N.-G. 4165 ha. — Jungvieh.
- 1199. Teichenau**, Majorat. P., T. u. E. Königszelt 6 km; A. u. St. Teichenau; Ag. Schweidnitz.
Besitzer: Karl August Freiherr von Zedlitz und Leipe auf Roth-Kirchdorf.
Inspektor: Ed. Marx.
Fläche 167 ha: 123 ha Acker, 11 ha Wiesen, 1 ha Weiden, 26 ha Holz, 4 ha Wasser, 2 ha Hofraum zc.
Grdfst.-N.-G. 4364 *M.* — Brauerei.
- 1200. Tschchen**, Rittergut mit vier Bauergütern. P., T. u. E. Königszelt 4 km; A. Buschkau; St. Tschchen; Ag. Schweidnitz.
Besitzerin: Fräul. Marie von Kramsta auf Mubrau, Kr. Striegau.

- Inspektor: Abr. Habel in Buschkau.
Fläche 356 ha: 278 ha Acker, 39 ha Wiesen, 37 ha Holz, 1 ha Weiden, 1 ha Hof zc. — Grdfst.-N.-G. 13261 *M.*
- 1201. Weistritz (Ober-)**, Ritterg. m. d. zugeschrieb. Bauergütern Breitenhain u. Schlesierthal. P., T., A. u. St. Ober-Weistritz; E. Jacobsdorf 5 km; Ag. Schweidnitz.
Besitzer: Sr. Exc. Karl Graf v. Büdler-Burgauk, Kgl. Kammerherr, Ober-Mundschenk u. General-Landschafts-Direktor in Breslau.
Rendant: Klinfert.
Parzellenweise verpachtet.
Fläche 776 ha: 124 ha Acker, 50 ha Wiesen, 584 ha Holzungen, 9 ha Wasser, 9 ha Weiden, Hofraum zc.
Grdfst.-N.-G. 6970 *M.* — Brauerei, Ziegelei, Mahlmühle (Karolinenmühle).
- 1202. Weistritz (Polnisch-)**, Rittergut. P., T. u. Ag. Schweidnitz 5 km; E. Jacobsdorf 2 km; A. u. St. Poln.-Weistritz.
Besitzer: Erdmann Baron v. Reigenstein, Oberst u. Inspekteur der 5. Fußartillerie-Inspektion in Lhorn.
Administrator: H. Ludwig.
Fläche 124 ha: 106 ha Acker, 8,41 ha Wiesen, 3,5 ha Holz, 1,75 ha Gärten, 5 ha Hof zc. — Grdfst.-N.-G. 3439 *M.*
Kreuzung Wüsternarsch u. Ostfriesen.
Milchverkauf nach der Stadt.
- 1203. Weiß-Kirchdorf**, Ritterg. m. Vorw. Bergthal. P. Bilzen (Schlef.); T., E. u. Ag. Schweidnitz 8 km; A. Rantchen; St. Goglaw.
Besitzer: Hans Erdmann von Hohberg, Hauptmann a. D. auf Goglaw.
Pächter: Heinr. Büschel in Goglaw.
Fläche 220 ha: 191 ha Acker, 12 ha Wiesen, 5 ha Holzungen, 12 ha Hofraum zc. — Grdfst.-N.-G. 6711 *M.*
- 1204. Wernersdorf**, Ritterg. P., T. u. E. Rogau-Rosenau 3 km; A. u. St. Wernersdorf; Ag. Zobten.
Besitzer: Gräfl. v. Mollke'sche Familienstiftung.
Pächter: Ludwig von Mollke.
Fläche 302 ha: 252 ha Acker, 27 ha Wiesen, 1 ha Weiden, 7 ha Holz, 1 ha Wasser, 14 ha Hofraum zc.
Grundst.-N.-G. 9384 *M.* — Ziegelei.

- ©1205. **Wilkau**, Ritterg. P. u. T. Weizenrodbau 1,5 km; E. u. Ag. Schweidnitz 6 km; A. u. St. Wilkau. Bes.: Benno von Lieres und Wilkau. Fläche 270 ha: 210 ha Acker, 27 ha Wiesen, 22 ha Holz, 11 ha Hof u. Grundst.-N.-G. 8757 M.
1206. **Würben**, Ritterg. mit Borw. **Öfersdorf** u. **Rustikalbes.** P., T., A. u. St. Würben (Kr. Schweidnitz); E. Saarau 4,5 km; Ag. Schweidnitz. Bes.: **Hr. von Waldenburg**, Lt. a. D. Rentmeister: Diebel. Fläche 558 ha: 439 ha Acker, 53 ha Wiesen, 45 ha Holzungen, 21 ha Hofraum u. — Grdst.-N.-G. 15540 M. Ziegelei und Steinbrüche. — Rübenaubau.
1207. **Jirlau**, (Antheil der Standesherrschaft **Fürstenstein**), Rittergut. P., T., E. u. Ag. Freiburg (Schles.) 3 km; A. u. St. Jirlau. Besitzer: **Hans Heinrich XI. Fürst von Pleß**, Graf v. Hochberg-Fürstenstein, Gen. d. Kab. à la suite d. Armees. Generaldirektor: Dr. Ritter in Ober-Waldenburg. Fläche 382 ha: 336 ha Acker, 39 ha Wiesen, 5 ha Weiden, 2 ha Hof-

raum u. Das Areal ist bis auf 20 ha Baumschule u. 15 ha Acker parzellenweise verpachtet. Pächter der Baumschule: **E. Berndt**.

Grundst.-N.-G. 13871 M

1208. **Zobten**, Kgl. Oberförsterei mit den Forstbezirken **Zobtenbergforst** u. **Zedlitzbusch** (Kr. Schweidnitz), **Hochwald** (Kr. Nimptsch) und **Nonnenbusch** (Kr. Striegau). P., T., E., St. u. Ag. Zobten (Bz. Breslau) 3 km; A. Zobtenbergforst. Besitzer: **Königl. Forstfiskus**. Kgl. Forstmeister: **Debié** in Zobten. Fläche 2853 ha: 73 ha Acker, 53 ha Wiesen, 2703,5 ha Holzungen, 1 ha Wasser, 22,5 ha Hofraum u. Grundst.-N.-G. 23 790 M.
1209. **Zülzendorf**, Ritterg. P., T., E. u. Ag. Schweidnitz 4,5 km; A. **Tunkendorf**; St. **Teichenau**. Besitzer: **Gustav Freiherr von Zedlitz und Leipe**, Lieutenant a. D. u. Landesältester auf Ränzchen. Inspektor: **Alfred Fischer**. Fläche 191 ha: 153 ha Acker, 16 ha Wiesen, 17 ha Holz, 1 ha Wasser, 3 ha Hof u. — Grdst.-N.-G. 6904 M.

Majorats Herrschaft Kreisau,

bestehend aus den Gütern Nr. 1210—1212.

Besitzer: **Wilhelm Graf von Moltke**, Oberst und Kommandeur des Leib-Kürassier-Regiments Großer Kurfürst (Schlesischen) Nr. 1 in Breslau.

1210. **Grädiß (Nieder-)**, Ritterg. P. u. T. **Grädiß** (Bz. Breslau); E. **Faulbrück** 5 km; A. u. St. Kreisau; Ag. Schweidnitz. Inspektor: **Unverricht** in Kreisau. Fläche 133 ha: 100 ha Acker, 20 ha Wiesen, 7 ha Holz, 6 ha Hof u. Grdst.-N.-G. 3561 M. — Brauerei.
1211. **Kreisau**, Ritterg. P., T., A. u. St. Kreisau; E. **Jacobsdorf** 4 km; Ag. Schweidnitz.

Inspektor: **Unverricht**. Fläche 189 ha: 135 ha Acker, 19 ha Wiesen, 8 ha Weiden, 16 ha Holzungen, 11 ha Hofraum u. Grundst.-N.-G. 4872 M.

1212. **Wierischau**, Ritterg. P., T., A. u. St. Kreisau 4 km; E. **Jacobsdorf** 4,5 km; Ag. Schweidnitz. Pächter: **Franz Fischische**. Fläche 164 ha: 124 ha Acker, 7 ha Wiesen, 25 ha Holz, 1 ha Weiden, 7 ha Hof u. — Grdst.-N.-G. 3747 M.

II. Güter innerhalb der Land- und Stadtgemeinden.

1213. **Altenburg**. P., T. u. E. **Hogau-Rosenau** 3,7 km; A. u. St. **Lucitsch**; Ag. **Zobten**. Gut Nr. 7/8. Bes.: **Heinrich Scholz**. Fl. 79,25 ha. — Grdst.-N.-G. 3228 M.

Erbscholtzei. Bes.: **Arthur Kuschel**. Fl. 74 ha. — Grdst.-N.-G. 2728 M. Gut Nr. 9. Bes.: **Nich. Graf von Saslingen** gen. von **Schiffus** in Breslau. Pächterin: **Wanda Gräfin von Saslingen**, geb. von **Schweidnitz**.

- Insp.: Gabel, Amtsdorf. in Queitsch.
Fl. 58 ha. — Grdst.-R.-E. 2304 *M.*
- 1214. Arnsdorf (Mittel-).** P., A. u. St. Alt-Jauernick 3 km; T. u. E. Königszelt 6 km; Ag. Schweidnitz.
Gut Nr. 1. Bes.: Gustav Sterner.
Fl. 52 ha. — Grdst.-R.-E. 2268 *M.*
Gut Nr. 3. Bes.: Pauline Lienig.
Fl. 37,88 *M.* — Grdst.-R.-E. 1636 *M.*
- 1215. Biela (Klein-).** P. u. T. Seiserbau (Kr. Schweidnitz) 4 km; E. u. St. Ströbel 3,5 km; A. Qualkau; Ag. Schweidnitz.
Erbsholtz Nr. 30 u. Kretschamgut.
Bes.: Fr. Elisabeth Neumeister, geb. Fiedler.
Fläche 133 ha: 118,5 ha Acker, 4,5 ha Wiesen, 5,75 ha Holz, 3 ha Garten, 1,25 ha Hofz. — Grdst.-R.-E. 4089 *M.*
Gerichtskretscham (verpachtet).
Gut. Besitzer: Alois Galfster.
Fl. 45,5 ha. — Grdst.-R.-E. 1950 *M.*
Gut. Besitzer: Jos. Casper.
Fl. 59 ha. — Grdst.-R.-E. 1920 *M.*
Gut. Besitzer: Robert Galfster.
Fl. 38 ha. — Grdst.-R.-E. 1092 *M.*
- 1216. Bögendorf (Nieder-).** P., T., A. u. St. Nieder-Bögendorf; E. u. Ag. Schweidnitz 3 km.
○ Lehngut Nr. 1. Besitzer: Hugo Steckel.
Fl. 99 ha. — Grdst.-R.-E. 3462 *M.*
Dominial-Lehngut Nr. 56.
Besitzer: Max Feiber.
Fl. 80,5 ha. — Grdst.-R.-E. 2522 *M.*
Milchwirtschaft, Jungviehauzucht.
Gut Nr. 99. Besitzer: Albert Ludwig.
Fl. 71 ha. — Grdst.-R.-E. 2137 *M.*
○ Gut Nr. 4. Besitzer: Aug. Rüdker.
Fl. 39 ha. — Grdst.-R.-E. 1572 *M.*
- 1217. Bögendorf (Ober-),** Anteil v. Ritterg. Ndr.-Bögendorf Nr. 55.
P. u. T. Nieder-Bögendorf; E. u. Ag. Schweidnitz 7,7 km; A. u. St. Seiserdorf.
Besitzer: Hans Heinrich XI. Fürst von Pleß, Reichsgraf von Hochberg-Fürstenstein.
Fl. 195 ha. — Grdst.-R.-E. 2675 *M.*
○ **1218. Bunzelwitz,** Lehnscholtzerei.
P., T. u. E. Königszelt 3,8 km; A. u. St. Bunzelwitz; Ag. Schweidnitz.
- Besitzer: Ernst Schwenk in Breslau.
Fl. 109,5 ha. — Grdst.-R.-E. 3411 *M.*
- 1219. Freiburg,** Kammereigent. P., T., E., A., St. u. Ag. Freiburg (Schlesf.).
Besitzerin: Stadtgemeinde Freiburg.
Fl. 185 ha: 20 ha Acker, 165 ha Holzungen. — Grdst.-R.-E. 1112 *M.*
- 1220. Giersdorf (Nieder-),** Erbscholtzerei.
Nr. 1. P., T., E. u. Ag. Schweidnitz 4 km; A. u. St. Weizenrodau.
Besitzer: Paul Gante, Lieut. d. R.
Fläche 152,7 ha: 139,3 ha Acker, 8,7 ha Wiesen, 3,8 ha Holzungen, 0,4 ha Wasser, 1 ha Hofraum zc.
Grundst.-R.-E. 5643 *M.*
Gut. Besitzer: Paul Weich.
Fl. 65,5 ha. — Grdst.-R.-E. 2109 *M.*
- 1221. Gräbitz (Königlich).** P. u. T. Gräbitz (Bz. Breslau); E. Faulbrück 3 km; A. Kgl. Gräbitz; St. Ober-Gräbitz; Ag. Schweidnitz.
Erbsholtzerei. Besitzer: Georg Gabel.
Fl. 122 ha. — Grdst.-R.-E. 3471 *M.*
Kornbrennerei.
- 1222. Guhlau.** P. u. T. Domanze 3 km; E. Ingramsdorf 5,5 km; A. u. St. Frauenhain; Ag. Schweidnitz.
Erbsholtzerei. Besitzer: August Langwitz.
Fl. 115,5 ha. — Grdst.-R.-E. 4411 *M.*
Käferei. Mürzthaler Rindviehzucht.
Lehngut. Bes.: Theod. Scholz, Lieut.
Fl. 106 ha. — Grdst.-R.-E. 3870 *M.*
Brennerei.
Erbkretschamgut. Bes.: Frau Antonie Gabel, geb. Majunte, zu Puschkau.
Pächter: Adolf Hiller.
Fl. 92,5 ha. — Grdst.-R.-E. 3214 *M.*
- 1223. Kiefendorf,** Erbscholtzerei. P., T. u. E. Ströbel 5 km; A. u. St. Floriansdorf; Ag. Zobten.
Besitzer: Heinrich Graf von Haslingen, gen. von Schidfus, Prem.-Lieutenant im 2. Garde-Ulanen-Regt. in Berlin.
Pächter: Arthur Hennicke.
Fl. 142 ha. — Grdst.-R.-E. 4722 *M.*
Ziegelei. — Wilstermarsch-Kreuzung mit Emmenthaler.
- 1224. Kunzendorf (Nieder-).** P., T., A. u. St. Kunzendorf (Kr. Schweidnitz); E. u. Ag. Freiburg 5 km.

- Gut Nr. 35. Besf.: **J. G. Zachmann.**
Fl. 42,5 ha. — Grdst.-N.-E. 1929 *M.*
- 1225. Leutmannsdorf (Bergseite),**
Niederhof. P., T., A. u. St. Leutmannsdorf; E. Faulbrück 2,4 km;
Ag. Schweidnitz.
Besitzer: Reinhold **Froemsdorf.**
Fl. 117,5 ha. — Grdst.-N.-E. 2916 *M.*
- 1226. Leutmannsdorf (Grundseite),**
Vorwerk Nr. 1. P., T., A. u. St. Leutmannsdorf; E. Faulbrück 3 km;
Ag. Schweidnitz.
Besitzerin: Frau Elise **Clajus**, geb. Opik, in Breslau.
Fl. 99,2 ha. — Grdst.-N.-E. 2032 *M.*
- 1227. Märzdorf (Groß-).** P. u. T. Weizenrodau 3,5 km; E. u. Ag. Schweidnitz 7,5 km; A. u. St. Groß-Märzdorf.
Freigut. Besitzer: Josef **Galfter.**
Fl. 93 ha. — Grdst.-N.-E. 3597 *M.*
Bauergüter Nr. 16, 19 u. 49.
Besitz.: verw. Frau Luise **Barchewitz**, geb. Geier, auf Rittergut Gr.-Märzdorf.
Inspektor: S. **Siegert.**
Fl. 64,14 ha. — Grdst.-N.-E. 2689 *M.*
- 1228. Margdorf.** P., T. u. E. Ströbel 1 km; A. u. St. Floriansdorf; Ag. Zobten.
Gut. Besitzer: Adolf **Schnelle.**
Fl. 52,25 ha. — Grdst.-N.-E. 1943 *M.*
- 1229. Michelsdorf.** P., T. u. E. Rogau-Rosenau 3 km; A. u. St. Queitsch; Ag. Zobten.
Gut Nr. 6, 9 u. 20. Besf.: Gottl. **Teller.**
Fl. 108,25 ha. — Grdst.-N.-E. ca. 4100 *M.*
Erbsholtstseil Nr. 5. Besf.: Gust. **Bleyer.**
Fl. 108 ha. — Grdst.-N.-E. ca. 4000 *M.*
- 1230. Ritzschendorf, Erbscholtstseil Nr. 1.**
P. u. T. Weizenrodau 2,5 km; E. u. Ag. Schweidnitz 6 km; A. u. St. Wilkau.
Besitzerin: Helene verw. Baronin **von Beditz und Leipe**, geb. von Kulmiz, auf Roth-Kirchdorf.
Inspektor: Hermann **Mittmann.**
Fläche 90,06 ha: 68,28 ha Acker, 11,23 ha Weisen, 9,65 ha Holzungen, 0,89 ha Hofraum. — Grdst.-N.-E. 3934 *M.*
- 1231. Prottschkenhain.** P. u. T. Fürstenau (Nr. Neumarkt) 3 km;
- E. Mettkau 4,3 km; A. u. St. Groß-Mohnau; Ag. Zobten.
Gut. Besf.: Frau Christ. **Hofmann**, geb. Ditto. Fläche 112,5 ha: 103,5 ha Acker, 6 ha Weisen, 2 ha Holzungen, 0,5 ha Garten, 0,5 ha Hofraum ic.
Grdst.-N.-E. 3719 *M.* — Zuckersfabrif.
- 1232. Rogau-Rosenau.** P., T., E., A. u. St. Rogau-Rosenau; Ag. Zobten.
Gut Nr. 58. Besf.: Wilh. **Schaefer.**
Fl. 41,5 ha. — Grdst.-N.-E. 1548 *M.*
- 1233. Säbischdorf, Lehng.** Nr. 1 u. 2 u. Bauerg. Nr. 3. P., T., E. u. Ag. Schweidnitz 3,5 km; A. u. St. Teichenau.
Besitzer: Ferdinand **Bartsch'sche Erben.**
Bevollm.: Rentier **Sterner.**
Inspektor: Fischer.
Fl. 197 ha. — Grdst.-N.-E. 8721 *M.*
Zuckersfabrif.
- 1234. Schönbrunn.** P., T., E. u. Ag. Schweidnitz 3 km; A. u. St. Cammerau.
Bauerg. Nr. 18 u. Parzelle 96.
Besitzer: Oskar **Scholz.**
Fläche 71 ha: 58,5 ha Acker, 5,5 ha Weisen, 7 ha Holzungen.
Grndst.-N.-E. 2990 *M.*
Rindviehzucht: Holländ. u. Wisfstermarsch-Kreuzung. Milchverkauf.
Gut Nr. 3. Besf.: Gustav **Liebig.**
Fl. 46,5 ha. — Grdst.-N.-E. 2313 *M.*
Gut Nr. 14. Besf.: Karl Feint. **Genieser.**
Fl. 50 ha. — Grdst.-N.-E. 2280 *M.*
Freigut Nr. 20. Besf.: Richard **Häusler.**
Fl. 51 ha. — Grdst.-N.-E. 2260 *M.*
Gut Nr. 4. Besf.: August **Kalms.**
Fl. 39,5 ha. — Grdst.-N.-E. 2037 *M.*
- 1235. Schweidnitz, Bornwerte.** P., T., E., A., St. u. Ag. Schweidnitz.
Nr. 607.
Besf.: Georg **Websty**, Prem.-Lieut. d. R.
Fl. 105 ha. — Grdst.-N.-E. 5196 *M.*
Nr. 602. Besf.: Dr. jur. Ludwig **Böllner.**
Fläche 112,97 ha: 90,12 ha Acker, 10 ha Weisen, 12,85 ha Holzungen.
Grundst.-N.-E. 5148 *M.*
Nr. 12. Besitzer: Albr. **Fronmer.**
Fläche 79,12 ha: 71,93 ha Acker, 6,4 ha Weisen, 0,79 ha Hofraum.
Grundst.-N.-E. 4977 *M.*

- Nr. 601. Bes.: Karl **Steinbrück** sche Erben.
Fläche 108 ha: 75 ha Acker, 13 ha
Wiesen, 19 ha Holz, 1 ha Hof ic.
Grdst.-N.-E. 3834 M. — Rübenbau.
- Nr. 472. Besizer: Albert **Arnold**.
Fl. 87 ha. — Grdst.-N.-E. 3768 M.
Wirtschaft ohne Vieh, blos Pferde.
- Nr. 1. Bes.: Verm. Frau **Henriette
Lichen**, geb. Vogel.
Pächter: Gebr. **Jeschke** in Croischwitz.
Fl. 61,5 ha. — Grdst.-N.-E. 3531 M.
- Nr. 471. Besizer: Ewald **Lichen**.
Fläche 76,33 ha: 67 ha Acker, 8 ha
Wiesen, 1,33 ha Garten u. Hofraum.
Grundst.-N.-E. 3510 M.
- Nr. 566. Bes.: Heinrich **Geister**.
Fl. 42,5 ha. — Grdst.-N.-E. 2607 M.
- 1236. Seifersdau**, P., T. u. St. Seifers-
dau (Kr. Schweidnitz); E. Ströbel
10 km; A. Rüntchen; Ag. Schweidnitz.
Erbsholtzei Nr. 7.
Bes.: Verm. Frau **Hauptmann Jerschel**.
Fl. 106,5 ha. — Grdst.-N.-E. 3396 M.
- Lehngut Nr. 2. Bes.: Emil **Weihrauch**.
Fl. 115,5 ha. — Grdst.-N.-E. 3743 M.
Lehngut mit Dampfziegelei.
Bes.: **Martin Willner**, Kaufm. i. Breslau.
Fl. 133 ha. — Grdst.-N.-E. 3070 M.
- 1237. Seifersdorf**. P. u. T. Nieder-
Bügendorf 5 km; E. u. Ag. Schweid-
nitz 10 km; A. u. St. Seifersdorf.
Erbsholtzei. Besizer: Eugen **Fischer**.
Fl. 106,5 ha. — Grdst.-N.-E. 3090 M.
- 1238. Strehlitz**. P., T. u. E. Ströbel
3,5 km; A. Stephanshain; St. Streh-
litz; Ag. Schweidnitz.
Lehngut Nr. 1.
Bes.: Ad. v. **Philipsborn**, Mittmstr. a. D.
Fläche 101,6 ha: 89 ha Acker, 5,6 ha
Wiesen, 2,5 ha Holz, 4,6 ha Gärten,
Hofraum ic. — Grdst.-N.-E. 3570 M.
- ⊙ Erbsholtzei.
Bes.: vw. Frau **Agnes Klose**.
Fl. 141 ha. — Grdst.-N.-E. 4347 M.
- Gut Nr. 6/7. Bes.: Gust. **Sertrampe**.
Fl. 68,5 ha. — Grdst.-N.-E. 2241 M.
- 1239. Weizenrodau**, Erbsholtzei
Nr. 1/2. P., T., A. u. St. Weizen-
rodau; E. u. Ag. Schweidnitz 5 km.
Besizer: Moritz **Thomas**.
Fläche 114,33 ha: 101,23 ha Acker, 8,09 ha
Wiesen, 4,16 ha Holz, 0,90 ha Hof-
Grdst.-N.-E. 4077 M. — Dshennast.
Gut Nr. 22. 23. 24.
Besizer: Rudolf **Groß**, Fabrikbesizer.
Fl. 96,6 ha. — Grdst.-N.-E. 3919 M.
- Bauerg. Nr. 4 u. 19.
Bes.: Handelsgefellsch. **Friedr. Kopisch**.
Fl. 96 ha. — Grdst.-N.-E. ca. 3580 M.
- Gut Nr. 21 u. 30.
Besizer: Martin **Groß**, Fabrikbesizer.
Fl. 81 ha. — Grdst.-N.-E. 3281 M.
- Gut Nr. 16. Bes.: August **Wengler**.
Fl. 54 ha. — Grdst.-N.-E. 2277 M.
- Gut Nr. 9. Bes.: Albert **Sante**.
Fl. 48,5 ha. — Grdst.-N.-E. 2124 M.
- 1240. Wernersdorf**. P., T. u. E. Rogau=
Rojenau 2 km; A. Wernersdorf;
St. Prottschenhain; Ag. Zobten.
Gut Nr. 19. Bes.: Heinr. **Süßmann**.
Fl. 50,75 ha. — Grdst.-N.-E. 1830 M.
- 1241. Wierau (Groß-)**, Erbsholtzei
Nr. 1. P., T., A. u. St. Groß-
Wierau; E. Schweidnitz u. Ströbel
je 11 km; Ag. Schweidnitz.
Bes.: Frau **Veut. Agnes Rothenbach**,
geb. Engmann, in Raumburg a. S.
Pächter: H. **Koschdeutscher**.
Fläche 175 ha: 143 ha Acker, 13 ha
Wiesen, 16 ha Holz, 1 ha Weiden,
2 ha Hof ic. — Grdst.-N.-E. 3744 M.
- Lehngut Nr. 19.
Besizer: Berth. **Ulbrich**, Major a. D.
Fläche 146 ha: 101,6 ha Acker, 11 ha
Wiesen, 30,9 ha Holzungen, 1,4 ha
Hofraum. — Grdst.-N.-E. 2996 M.
Ziegelei. Holländische Windmühle. *
- 1242. Wierau (Klein-)**, Erbsholtzei
Nr. 1. P., T., A. u. St. Groß-
Wierau 2 km; E. Schweidnitz u.
Ströbel je 11 km; Ag. Schweidnitz.
Besizer: Rud. **Groß** zu Weizenrodau.
Inspektor: Püschel.
Fläche 193 ha: 167 ha Acker, 10 ha
Wiesen, 15 ha Holzungen, 1 ha Hof-
raum. — Grdst.-N.-E. 5286,5 M.
- Rindvieh: Holländ. Kreuzung. Schweine-
zucht: Engl. Saunen, Meißner Erber.
- 1243. Wilkau**. P. u. T. Weizen-
rodau 2 km; E. u. Ag. Schweid-
nitz 3,75 km; A. u. St. Wilkau.
Erbsholtzei Nr. 3/4 u. Gut Nr. 17.
Besizer: Wittwe **Anna Sante**, geb.
Frank, und Miterben.

- Inspektor: Buchsch.
Fl. 93,6 ha. — Grdst.-R.-G. 3186 *M.*
1244. Zedlitz. P., T. u. E. Königs-
zellt 4,2 km; A. u. St. Puschkau;
Ag. Schweidnitz.
- ⊙ Erbscholstisei. Bes. Oskar Sauer.
Fl. 60 ha. — Grdst.-R.-G. 2260 *M.*
1245. Zirlau. P., T., E. u. Ag. Freiburg
(Schles.) 5 km; A. u. St. Zirlau.
- Gut Nr. 33. Bes.: Herm. Schreiber.
Fl. 72 ha. — Grdst.-R.-G. 2682 *M.*
- Gut Nr. 13. Bes.: R. A. Jaeger'sche Erben.
Fl. 42 ha. — Grdst.-R.-G. ca. 1560 *M.*
1246. Zobten. P., T., E., A., St. u.
Ag. Zobten (Bz. Breslau).
- Lehngut. Bes.: R. Kloss, Hauptm. d. L.
Fl. 97,6 ha. — Grdst.-R.-G. 3300 *M.*
Kreuzung Wilstermarsch mit Ostriesen.
- Vorwerk Nr. 56. Bes.: Karl Scholz.
Fl. 58 ha. — Grdst.-R.-G. 1936 *M.*
Vorzüglicher Viehstand.

17. Kreis Steinau a. O.

Größe: 422,23 Quadrat-Kilometer. — Einwohner: 23 742. — Land-
gemeinden: 63. — Gutsbezirke: 59. — Amtsbezirke: 19. — Städte:
Steinau a. Oder mit 3552 Einw., Köben mit 1032 Einw., Raudten
mit 1394 Einw. — Viehstand: 2538 Pferde, 14 410 Stück Rindvieh (dar-
unter 6721 Kühe), 14660 Schafe, 5971 Schweine, 1285 Ziegen, 1429 Bienenstöcke.
— Lage: im nordwestlichen Theile des Regierungsbezirks Breslau an der Oder,
welche fast ausschließlich die östliche Kreisgrenze bildet; auf der Westseite
grenzend mit dem Regierungsbezirk Liegnitz. — Bodenbeschaffenheit:
meist ertragsreich. Der durchschnittliche Grundsteuer-Reinertrag beträgt
pro Hektar Acker: 15,67 *M.*, Wiese: 22,32 *M.*, Wald: 5,09 *M.* Von der
Gesamtmfläche sind: 270,98 qkm Acker, 34,21 qkm Wiese, 76,51 qkm Wald.
— Gewässer: der Hauptfluß ist die Oder, in welche sich die kleinen
Nebenflüsse, die Steinau und der Landgraben, ergießen. — Eisenbahnen:
die Bahn Breslau—Stettin mit den Stationen Kunzendorf, Steinau, Cul-
mitau und Raudten; die Bahn Raudten—Liegnitz mit der Station Raudten.
Maschinen- und Mühlenbauanstalten in Steinau; Dampfäge-
mühlen in Kunzendorf und Steinau; Zuckerfabrik in Georgendorf I.;
Stärkefabrik in Brodelwitz; Brauerei in Steinau; Molkerei in Raudten.

Kreisstadt Steinau a. O.

Landgericht: Glogau. Amtsgericht: Steinau.

- | | |
|--|--|
| Landrath: Frhr. von Schuckmann, Kgl.
Regier.-Assessor (kommiss.). | Kreissthierarzt: Menske in Steinau. |
| Kreissekretär: Reichenbach, Kgl. Regier.-
Schr.-Assistent (kommiss.). | Katasterkontroleur: Rudolph. |
| Kreisasse: Rentmeister Thielert. | Kreisbauinspektor: Baumgart, Baurath in
Wohlau. |
| Kreisphysikus: Dr. Hauschild. | Kreis Schulinspektoren: evang. Superinten-
dent Lauschner in Steinau und Super-
intendent Hilbrand in Raudten; |
| Kreiswundarzt: Dr. Leppmann, Sanitäts-
rath in Raudten. | kath. Pfarrer Thamm in Köben. |

I. Selbständige Gutsbezirke.

- 1247. Bartsch u. Culm**, Rittergüter. P., T., A. u. St. Urßlau 4 km; E. Raudten 11 km; Ag. Steinau a. D. Besizer: Eleonore Freiin von Lüttwiz. Inspektor: A. Christ. Fläche 645,99 ha: 279,77 ha Acker, 43,63 ha Wiesen, 93,46 ha Weiden, 192,69 ha Holz, 9,40 ha Wasser, 26,60 ha Hof zc. — Grundst.-R.-G. 8390 *M.*
- 1248. Weiskau**, Ritterg. P., T. u. E. Raudten (Bz. Breslau) 2 km; A. u. St. Gammelnitz; Ag. Steinau. Besizerin: Frau Pauline v. Kramsta auf Gaffron. Insp.: Paul Schubert in R.-Gaffron. Fläche 256 ha: 126 ha Acker, 30 ha Wiesen, 6 ha Weiden, 83 ha Holzungen, 11 ha Hofraum zc. Grdft.-R.-G. 2120 *M.* — Wassermühle. Jungviehzucht (Oldenburger Kreuzung).
- 1249. Vielwiese**, Majorat. P. Parchwitz 7 km; T. Lampersdorf (Kr. Steinau) 5 km; E. u. Ag. Steinau 11 km; A. u. St. Vielwiese. Besizer: Heinrich von Frankenberg-Lüttwiz, Major a. D. Inspektor: Rudolf Dbrecht. Fläche 615 ha: 350 ha Acker, 47 ha Wiesen, 205 ha Holzungen, 10 ha Wege, Gräben, 24 ha Hofraum zc. Grundst.-R.-G. 8345 *M.*
- 1250. Brodelwitz**, Ritterg. P., T., E. u. St. Raudten (Bz. Breslau) 2,5 km; A. Alt-Raudten; Ag. Steinau. Besizer: Veit Adolph Freiherr von Sedendorf-Gudent, Lieut. d. R., Besizer des Majorats Meuselwitz in Sachsen. Inspektor: Fäschke. Fläche 478 ha: 327 ha Acker, 55 ha Wiesen, 77 ha Holz, 1 ha Wasser, 18 ha Hof zc. — Grundst.-R.-G. 6903 *M.* Kartoffelstärkefabrik, Wassermühle.
- 1251. Brodelwitz**, Ritterg. P. u. T. Urßlau 4 km; E. Raudten 7 km; A. u. St. Gammelnitz; Ag. Steinau. Bes.: Georg Duoss, Prem.-Lieut. a. D. Fläche 367 ha: 223 ha Acker, 24 ha Wiesen, 103,5 ha Holzungen, 13,5 ha Weiden, 3 ha Hofraum zc. Grundst.-R.-G. 4271 *M.*
- 1252. Gammelnitz**, Ritterg. P., T. u. E. Raudten (Bz. Breslau) 4 km; A. u. St. Gammelnitz; Ag. Steinau. Bes.: Bruno Baron von Rosenbacher. Inspektor: R. Grosse. Fläche 529 ha: 202 ha Acker, 21 ha Wiesen, 1 ha Weiden, 291 ha Holzungen, 14 ha Hofraum zc. Grundst.-R.-G. 3550 *M.* Pferde: Trakehner, Norischer u. Russischer Rasse. Kintvieh: Wiltstermarsch-Rasse.
- 1253. Carlshuh**, selbst. Gutsbez. P., T., E., St. u. Ag. Steinau (Ober) 0,1 km; A. Weisendorf. Besizer: Gustav Zeltsh. Fläche 130 ha: 112 ha Acker, 16 ha Wiesen, 2 ha Hofraum zc. Grundst.-R.-G. 2016 *M.* Stadtdüngerwirthschaft.
- 1254. Dammer (Mittel-)**, Ritterg. P. u. T. Zedlitz (Kr. Steinau, Ober) 2,5 km; E. u. Ag. Steinau 7 km; A. u. St. Mittel-Dammer. Besizer: Swan von Urnub. Fläche 290 ha: 142 ha Acker, 20 ha Wiesen, 113 ha Holzungen, 15 ha Hofraum zc. — Grdft.-R.-G. 3530 *M.* Brennerei, Ziegelei.
- 1255. Dammer (Nieder-)**, Ritterg., P. u. T. Zedlitz (Kr. Steinau Ober); E. Steinau 4 u. Lüben 7 km; A. u. St. Dammer; Ag. Steinau. Besizer: Paul Franke. Fläche: 185 ha: 152 ha Acker, 6 ha Wiesen, 23 ha Holzungen, 4 ha Hofraum zc. — Grdft.-R.-G. 2515 *M.* Brennerei, Ziegelei, großes Kieslager.
- 1256. Dammer (Ober-)**, Ritterg. P. u. T. Zedlitz (Kr. Steinau, Ober) 2 km; E. Steinau u. Lüben je 7,5 km; A. u. St. Dammer; Ag. Steinau. Besizer: Eberhard von Panwitz. Inspektor: Stanke. Fläche 269 ha: 180 ha Acker, 28 ha Wiesen, 6 ha Weiden, 47 ha Holz, 1,5 ha Wasser, 2,5 ha Garten, 4 ha Hofraum zc. — Grdft.-R.-G. 3440 *M.*
- 1257. Dammitzsch**, Ritterg. P., T., E., St. u. Ag. Steinau (Ober) 3 km; A. Georgendorf.

- Besitzer: Bernh. Graf von Schmettow, Rittmeister a. D., Kreisdeputirter u. Majorats Herr auf Schloß Pommerzig bei Züllichau.
- Fläche 196 ha: 145 ha Acker, 24 ha Wiesen, 15 ha Holzungen, 2 ha Wasser, 5 ha Weiden, 5 ha Hofraum zc.
- Grundst.-N.-E. 3358 M.
- 1258. Deichslau**, Ritterg. P. Deichslau; T. u. E. Kulmitau 2 km; A. u. St. Guhren; Ag. Steinau.
- Besitzerin: Hedwig von Jordan, geb. Wetscher, in Obisch, Kr. Glogau.
- Inspektor: Th. Schnabel.
- Fläche 490 ha: 407 ha Acker, 40 ha Wiesen, 25 ha Holzungen, 14 ha Gärten, 4 ha Hofraum zc.
- Grundst.-N.-E. 9266 M. — Ziegelei.
- 1259. Gäßlich**, Ritterg. P. Deichslau 2 km; T. u. E. Kulmitau 5 km; A. Mühlgrast; St. Raudten; Ag. Steinau.
- Besitzer: Ferd. Weinkauff auf Kleschau.
- Fläche 165 ha: 66 ha Acker, 1 ha Wiesen, 93 ha Holzungen, 5 ha Hofraum zc. — Grdft.-N.-E. 1938 M.
- 1260. Gaffron (Groß-)**, Ritterg. P., T. u. E. Raudten (Bz. Breslau) 3,5 km; A. u. St. Cammelwitz; Ag. Steinau.
- Besitzerin: Frau Pauline v. Kramsta.
- Insp.: Paul Schubert in Kl.-Gaffron.
- Fläche 327 ha: 182 ha Acker, 13 ha Wiesen, 119 ha Holzungen, 1 ha Wasser, 12 ha Hofraum zc.
- Grundst.-N.-E. 3363 M. — Ziegelei.
- 1261. Gaffron (Klein-)**, Ritterg. P., T. u. E. Raudten (Bz. Breslau) 3 km; A. u. St. Cammelwitz; Ag. Steinau.
- Besitzerin: Frau Pauline v. Kramsta.
- Inspektor: Paul Schubert.
- Fläche 392 ha: 182 ha Acker, 35 ha Wiesen, 157 ha Holzungen, 4 ha Wasser, 14 ha Hofraum zc.
- Grdft.-N.-E. 3486 M. Dampfbrennerei. Rindviehzucht: obdenburger Kreuzung. Schafzucht: engl. Fleischschafe.
- 1262. Geißendorf**, Ritterg. m. Erbscholtisei Geißendorf. P., T. u. Ag. Steinau (Oder) 0,4 km; E. Steinau 1,3 km; A. u. St. Georgendorf.
- Besitzer: Philipp Schöller, Kgl. Kommerzienrath in Düren a. Rh.
- Pächter: Rich. Neumann.
- Fläche 99,5 ha: 87,5 ha Acker, 11 ha Wiesen, 1 ha Hofraum zc.
- Grundst.-N.-E. 1645 M.
- 1263. Georgendorf I.**, Ritterg. P., T., St. u. Ag. Steinau (Oder) 1 km; E. Steinau 0,5 km; A. Geißendorf.
- Besitzer: Landrath Bernhard von Löper'sche Erben.
- Inspektor: F. Grüner.
- Fläche 426 ha: 263 ha Acker, 54 ha Wiesen, 39 ha Weiden, 8 ha Holz, 32 ha Weidenculturen, 30 ha Hof zc.
- Grundst.-N.-E. 8500 M. — Dampfziegelei. — Bedeutende Weidenkultur.
- 1264. Georgendorf II.**, Restritterg. P., T., St. u. Ag. Steinau (Oder) 0,5 km; E. Steinau 1 km; A. Geißendorf.
- Besitzer: Fabrikbesitzer Hugo Gaertner in Steinau.
- Fläche 17 ha: 10 ha Acker, 6 ha Wiesen, 1 ha Hofraum zc.
- Grundst.-N.-E. ca. 400 M.
- 1265. Guhren**, Ritterg. P. Deichslau 3,5 km; T. u. E. Kulmitau 5 km; A. u. St. Guhren; Ag. Steinau.
- Besitzerin: Bertha von Sederich, geb. Leichmann-Guhren.
- Fläche 522 ha: 299 ha Acker, 27 ha Wiesen, 6 ha Weiden, 181 ha Holzungen, 9 ha Hofraum zc.
- Grundst.-N.-E. 7080 M. — Ziegelei.
- 1266. Gurfau**, Ritterg. mit 4 Rustikalstellen. P., T. u. St. Köben 3 km; E. Raudten u. Kulmitau je 10 km; A. Köben in Radschütz; Ag. Steinau.
- Besitzer: Max v. Berg, Landesältester.
- Inspektor: Kursawe.
- Fläche 401,7 ha: 162,6 ha Acker, 16,4 ha Wiesen, 203 ha Holzungen, 1,3 ha Weiden, 3,7 ha Gärten, 14,7 ha Hofraum zc. — Grundst.-N.-E. 2958 M. Ziegelei. — Ananastreiberi.
- 1267. Jösdorf**, Ritterg. m. Rustikalbesitz. P., T. u. E. Kunzendorf (Kr. Steinau) 2 km; A. u. St. Bronzendorf; Ag. Steinau.
- Besitzer: Isaac Werner, Stadtältester in Breslau, Tauentzienstr. 2 I.
- Inspektor: Kursz.
- Fläche 291,50 ha: 228,25 ha Acker, 15,75 ha Wiesen, 2 ha Weiden, 27 ha Holzungen, 8 ha Wasser, 10,5 ha Hofraum zc. — Grundst.-N.-E. 3830 M.

- 1268. Jürtsch**, Ritterg. P., T., A. u. St. Lampersdorf (Kr. Steinau, Oder) 3,5 km; E. u. Ag. Steinau 12 km. Besizer: Oswald Lorenz, Lieut. a. D. Fläche 625 ha: 373 ha Ader, 34 ha Wiesen, 4 ha Weiden, 199 ha Holzungen, 11 ha Wasser, 2 ha Gärten, 2 ha Hofraum zc. Grundst.-R.-E. 7728 *M.* — Brennerei.
- 1269. Kleschan**, Ritterg. P. Deichs-lau 2 km; T. u. E. Kulmifau 5 km; A. Mühlgaß; St. Stadt Raudten; Ag. Steinau. Besizer: Ferd. Weinkauff. Fläche 192 ha: 133 ha Ader, 45 ha Wiesen, 4 ha Holz, 10 ha Hofraum zc. Grundst.-R.-E. 4195 *M.* — Original Hol-länderheerde, dgl. weißener Schweine.
- 1270. Köben**, Ritterg. P., T., A. u. St. Köben; E. Raudten 13,5 km; Ag. Steinau. Bes.: Gust. von Rauch, Prem.-Lieut. a. D. Inspektor: Drescher. Fläche 559,5 ha: 358,5 ha Ader, 36 ha Wiesen, 43 ha Weiden, 40 ha Holzungen, 8 ha Wasser, 65 ha Hofraum, Unland zc. Grundst.-R.-E. 7020 *M.* — Dampfzigelei.
- 1271. Kulmifau**, Ritterg. P. Thiemen-dorf (Bz. Breslau) 3 km; T. u. E. Kulmifau; A. Georgendorf; St. u. Ag. Steinau a. D. Besizer: Ernst von Wagenhoff, Major in Karlsruhe (Baden). Pächter: Hermann Utefter. Fläche 270 ha: 221 ha Ader, 30 ha Wiesen, 10 ha Holz, 2 ha Wasser, 7 ha Hof zc. — Grundst.-R.-E. 4288 *M.*
- 1272. Kunzendorf**, Ritterg. P., T. u. E. Kunzendorf (Kr. Steinau, Oder); A. u. St. Bronzendorf; Ag. Steinau. Besizer: Paul Beyer. Fläche 418 ha: 356 ha Ader, 26 ha Wiesen, 6 ha Weiden, 10 ha Holz, 20 ha Hof zc. — Grundst.-R.-E. 9330 *M.* Dampf-molkerei, Milch- u. Mastwirthsch.
- 1273. Lampersdorf**, Ritterg. mit Waldvorwerk. P., T., A. u. St. Lampersdorf (Kr. Steinau, Oder); E. u. Ag. Steinau 8 km. Besizer: Gust. Bräuflein, Deichhauptm. Fläche 809 ha: 464 ha Ader, 63 ha Wiesen, 25 ha Weiden, 225 ha Holzungen, 32 ha Hofraum zc. Grundst.-R.-E. 13056 *M.* — Dampf-molkerei.
- 1274. Lehschwitz**, Ritterg. P., T., E., St. u. Ag. Steinau (Oder) 3 km; A. Georgendorf. Besizer: Philipp Schüller, Rgl. Kom-merzienrath in Düren a. Rh. Pächter: Fritz Neumann. Fläche 351 ha: 237 ha Ader, 39 ha Wiesen, 43 ha Weiden, 17 ha Holzungen, 5 ha Wasser, 10 ha Hofraum zc. — Grundst.-R.-E. 5360 *M.*
- **1275. Mlitsch**, Ritterg. P. u. T. Raudten (Bz. Breslau) 5 km; E. Raudten 7,6 km; A. u. St. Mlitsch; Ag. Steinau a. D. Bes.: Verw. Frau Dr. Bertha Elwitz. Fläche 379 ha: 257 ha Ader, 33 ha Wiesen, 2 ha Weiden, 76 ha Holzungen, 2 ha Wasser, 9 ha Hofraum zc. Grundst.-R.-E. 4240 *M.* — Brennerei.
- 1276. Mühlgaß**, Ritterg. P., T. u. E. Raudten (Bz. Breslau) 7,5 km; A. Mühlgaß; St. Gammelwitz; Ag. Steinau. Besizer: Georg Bohne. Fläche 363,75 ha: 218,67 ha Ader, 14,82 ha Wiesen, 123,58 ha Holzungen, 6,88 ha Hofraum zc. Grundst.-R.-E. 4957 *M.* — Zigelei.
- 1277. Nährschütz**, Ritterg. mit Vorwerk Wilhelminenthal. P., T., A. u. St. Köben 2 km; E. Kulmifau 12 km; Ag. Steinau. Bes.: Edmund von Reisner, Landesältest. auf Heibersdorf, Kr. Nimptsch. Inspektor: Mönch. Fläche 1017 ha: 539 ha Ader, 71 ha Wiesen, 271 ha Holzungen, 42 ha Weiden, 77 ha Gewässer und Wege, 17 ha Hof zc. — Grundst.-R.-E. 10258 *M.* Brennerei, Zigelei.
- 1278. Nimkowitz**, Ritterg. P., T., E. u. Ag. Steinau (Oder) 2 km; A. u. St. Bronzendorf. Besizer: Jaak Werner, Stadtältester in Breslau, Tauenzienstr. 21. Inspektor: Kurtz in Zöbdorf. Fläche 146 ha: 104 ha Ader, 12,75 ha Wiesen, 13,5 Weiden, 3 ha Holzungen, 6 ha Wasser, 6,75 ha Hofraum zc. Grundst.-R.-E. 2200 *M.*

- 1279. Nistitz, Ritterg. mit Busch- u. Straßenvorwerk** (zur Herrschaft **Radschütz** gehörig). P. u. T. Köben 4 km; E. Raudten 9 km; A. Dorf Köben (Sitz in Radschütz); St. Kammelwitz; Ag. Steinau.
Bes.: Konsul **Ed. F. Weber** in Hamburg.
Gen.-Bevollm.: Direktor **Emil Ullmann** in Radschütz.
Inspektor: **P. Baumert**.
Fläche 756,50 ha: 470 ha Acker, 30 ha Wiesen, 228 ha Holzungen, 1,50 ha Weiden, 7 ha Hofraum, 20 ha Wege zc. — Grundst.-N.-G. 9350 *M*.
Dampfbrennerei.
Rindviehzucht (Breitenburger Rasse).
- 1280. Preichau, Ritterg. P., T., E. u. Ag. Steinau (Ober) 5 km; A. u. St. Preichau.**
Besitzer: **Otto Thamm**, Landesältester u. Kreisdeputirter.
Inspektor: **Max Jaenisch**.
Fläche 368 ha: 260 ha Acker, 53 ha Wiesen, 7 ha Weiden, 20 ha Korbweiden, 5 ha Holzungen, 23 ha Hofraum zc. — Grundst.-N.-G. 6130 *M*.
Wollerei. — Holländer u. Breitenburger Rindvieh. — Korbweidenkulturen.
- 1281. Bronzendorf, Kgl. Domäne, selbst. Gutsbez. mit Vorwerk Borschen.** P., T. u. E. Kunzendorf (Kr. Steinau) 2 km; A. u. St. Bronzendorf; Ag. Steinau.
Besitzer: **Kgl. Domänen-Fiskus**.
Pächter: **Oberamtmann Felgentreu**.
Fläche 328 ha: 218 ha Acker, 93 ha Wiesen, 1,5 ha Gärten, 15,5 ha Holzungen, Weiden, Wasser, Wege, Hofraum zc. — Grundst.-N.-G. 7407 *M*.
- 1282. Przybor (Schiefer), Ritterg. m. 2 Vorw. P., T. u. E. Kunzendorf (Kr. Steinau) 4 u. Steinau (Ober) 5 km; A. Bronzendorf; St. u. Ag. Steinau.**
Besitzer: **Eduard von Engelmann**.
Inspektor: **Auersbach**.
Fläche 445 ha: 276 ha Acker, 73 ha Wiesen, 11 ha Weiden, 50 ha Holz, 14 ha Teiche, 4 ha Gärten, 3 ha Parkanlagen, 18 ha Hof, Wege, Unland zc. Grundst.-N.-G. 5684 *M*.
Ziegelei. — Stammchäfererei Elektoral-Negretti. Fischzucht.
- 1283. Radschütz, Ritterg. (zur Herrschaft Radschütz gehören außerdem die Rittergüter Nr. 310 u. 330, Kr. Guhrau, Nr. 1279, Kr. Steinau, Nr. 1834, Kr. Volkshain). P. u. T. Köben 4 km; E. Raudten 11 km; A. u. St. Dorf Köben; Ag. Steinau.**
Besitzer: **Konsul Ed. F. Weber** in Hamburg.
Generalbevollm.: **Direktor Emil Ullmann**.
Fläche 304 ha: 167 ha Acker, 24 ha Wiesen, 5 ha Weiden, 84 ha Holzungen, 2 ha Wasser, 22 ha Hofraum zc. — Grundst.-N.-G. 2900 *M*.
Ziegelei, Dampfmolkerei.
- 1284. Räditz (Nieder-), Rittergut. P. u. T. Dittersbach (Kr. Lüben) 3 km; A. u. St. Vielwiese; E. u. Ag. Steinau 11 km.**
Besitzer: **Hermann Tiesel**.
Fläche 170 ha: 150 ha Acker, 13,7 ha Wiesen, 0,7 ha Holzungen, 1 ha Weiden, 4,6 ha Hofraum zc. Grundst.-N.-G. 3012 *M*.
- 1285. Räditz (Ober-), Ritterg. P. u. T. Dittersbach (Kr. Lüben); E. u. Ag. Steinau 7,5 km; A. u. St. Vielwiese.**
Besitzer: **Hermann Schmaldt**.
Fläche 228 ha: 200 ha Acker, 20 ha Wiesen, 4 ha Holzungen, 4 ha Hofraum zc. — Grundst.-N.-G. 3936 *M*.
Ausgedehnte Spargelkulturen.
- 1286. Ranzen, Ritterg. P., T., E. u. Ag. Steinau (Ober) 5 km; A. u. St. Ranzen.**
Besitzerin: **Frau Charlotte Harber**.
Pächter: **Kalau vom Hofe**.
Inspektor: **Krause**.
Fläche 635 ha: 440 ha Acker, 60 ha Wiesen, 125 ha Holzungen, 10 ha Hofraum zc. — Grundst.-N.-G. 12300 *M*.
- 1287. Raudten (Alt-), Ritterg. P., T. u. St. Raudten (Wz. Breslau) 2 km; E. Raudten 5 km; A. Alt-Raudten; Ag. Steinau a. D.**
Bes.: **Herm. von Schweinitz'sche Erben**.
Fläche 607 ha: 312 ha Acker, 49 ha Wiesen, 5 ha Weiden, 225 ha Holzungen, 16 ha Hofraum zc. Grundst.-N.-G. 5688 *M*.

- 1288. Raudten (Burglehn-),** Ritterg. mit Bauergut Nr. 3. P., T., E. u. St. Raudten (Bz. Breslau); A. Alt-Raudten; Ag. Steinau a. D.
Besitzer: Dr. phil. Wilh. Frost.
Fläche 408 ha: 317 ha Acker, 39 ha Wiesen, 9 ha Weiden, 23 ha Holz, 20 ha Hof zc. — Grdst.-R.-G. 4650 *M*.
- ⊙ **1289. Rostersdorf (Ober-, Mittel- u. Nieder-),** Majorat. P., T., A. u. St. Rostersdorf; E. Raudten 8 km; Ag. Steinau a. D.
Besitzer: Richard Graf von Rößern, Frhr. zu Krappitz, Eblen Herr zu Berg. Bevollm.: Friedrich Graf von Carmer auf Niebe, Kr. Gubrau.
Pächter: Christ.
Fläche 828 ha: 559 ha Acker, 50 ha Wiesen, 8 ha Weiden, 174 ha Holz, 3 ha Wasser, 34 ha Hofraum zc.
Grdst.-R.-G. 14 460 *M* — Brennerei.
- 1290. Steinau,** Pfarrwiedemuth, selbst. Gutsbez. P., T., E., St. u. Ag. Steinau (Oder) 3 km; A. Georgendorf.
Besitzer: Cv. Pfarrgemeinde Steinau. Fl. 27 ha Acker. — Grdst.-R.-G. 333 *M*.
- 1291. Tauer,** Ritterg. P., T., E., St. u. Ag. Steinau (Oder) 3 km; A. Georgendorf.
Besitzer: Kgl. Haus-Fideikommiß.
Pächter: Bernh. Graf von Schmettow, Rittmeister a. D., Majoratsherr auf Schloß Pommerzig b. Züllichau.
Fläche 246 ha: 205 ha Acker, 18 ha Wiesen, 8 ha Holzungen, 7 ha Weiden, 8 ha Unland, Wege, Hofraum zc.
Grundst.-R.-G. 4687 *M* — Brennerei.
- 1292. Thielau,** Ritterg. P. Deichslau 4 km; T. u. E. Kulmifau 5,5 km; A. Mühlgaß; St. Raudten; Ag. Steinau.
Besitzer: Emil von Jordan, Königl. Amtsraath u. Landesältester in Klein-Obisch, Kr. Slogau.
Inspektor: Koch.
Fläche 282 ha: 200 ha Acker, 18,5 ha Wiesen, 50 ha Holz, 4 ha Gärten, 8,5 ha Wasser u. Wege, 1 ha Hofraum.
Grundst.-R.-G. 4607 *M*.
- ⊙ **1293. Töschwitz (Ober-),** Ritterg. P. u. T. Thiemendorf (Bz. Breslau) 3 km; E. Kulmifau 5 km; A. u. St. Mlitsch; Ag. Steinau.
Besitzer: Karl Oppen, Pr.-Lt. d. L.-R. Fläche 294 ha: 202 ha Acker, 13 ha Wiesen, 1 ha Weiden, 64 ha Holzungen, 14 ha Hofraum zc.
Grundst.-R.-G. 4002 *M* — Ziegelei.
- 1294. Töschwitz (Nieder-),** Dominialgut. P. u. T. Thiemendorf (Bz. Breslau) 3 km; E. Kulmifau 4 km; A. Mlitsch; St. Töschwitz; Ag. Steinau.
Besitzer: Ferdinand Ludermann.
Fläche 226 ha: 185,5 ha Acker, 10,5 ha Wiesen, 19,5 ha Holz, 0,5 ha Weiden, 10 ha Hof zc. — Grdst.-R.-G. 3703 *M*.
- 1295. Uräschau,** Ritterg. mit den Vorwerken Canitz, Briesse und Wüste Spitze. P., T., A. u. St. Uräschau; E. Raudten 9 km; Ag. Steinau.
Besitzer: Max Graf von Rittberg, Rent. d. R. Wirtschaftsdirektor in Gilsse.
Fläche 1178 ha: 609 ha Acker, 85 ha Wiesen, 75 ha Weiden, 371 ha Holz, 3 ha Lehm- u. Sandgruben, 35 ha Hof zc. — Grdst.-R.-G. 15 166 *M*
Brauerei, Brennerei u. Ziegelei.
- 1296. Wandritsch,** Ritterg. P. Deichslau 2 km; T. u. E. Kulmifau 3 km; A. Alt-Raudten; St. Raudten; Ag. Steinau a. D.
Besitzer: Hugo von Schweinitz, Landschaftsdirektor in Liegnitz.
Fläche 509 ha: 309 ha Acker, 37 ha Wiesen, 8 ha Weiden, 133 ha Holzungen, 5 ha Wasser, 17 ha Hofraum zc. — Grundst.-R.-G. 7845 *M*.
- 1297. Weißig,** Ritterg. mit Vorw Mohrenthal. P., T. u. E. Bahnh. Raudten (Bz. Breslau) 3,5 km; A. Mühlgaß; St. Rammelwitz; Ag. Steinau.
Besitzer: Aurel Hugo Graf von Rittberg, Kgl. Kammerherr, Landesältester und Hauptmann a. D., Fideikommißherr auf Moblau, Kr. Bunzlau.
Inspektor: Krause.
Fläche 583 ha: 424 ha Acker, 25 ha Wiesen, 120 ha Holzungen, 1 ha Wasser, 13 ha Hofraum, Unland zc.
Grundst.-R.-G. 4755 *M*.
- 1298. Zebliß,** Fideikommiß. P., T., A. u. St. Zebliß (Kr. Steinau,

Oder); E. Steinau u. Lüben je
8 km; Ag. Steinau.
Besitzer: Reinhold Frhr. von Wechmar.

Fläche 607 ha: 368 ha Acker, 69 ha
Wiesen, 34 ha Weiden, 111 ha Holz,
2 ha Wasser, 23 ha Hofraum zc.
Grundst.-R.-G. 8740 M. — Ziegelei.

Majorats Herrschaft Dieban,

bestehend aus den Gütern Nr. 1299—1303 (u. Nr. 2728, Nr. Lüben).

Besitzer: Eberhard Graf von Schweinitz und Crain auf Dieban.

1299. Dieban, Ritterg. m. Werder-
Vorwerk. P., T., E. u. Ag. Steinau
(Oder) 6 km; A. u. St. Dieban.

Pächter: M. Bohrisch.

Fläche 730 ha: 236 ha Acker, 80 ha
Wiesen, 25 ha Weiden, 290 ha
Holzungen, 11 ha Wasser, 84 ha Hof-
raum zc. — Grundst.-R.-G. 9800 M.

1300. Großendorf, Ritterg. P., T.,
E. u. Ag. Steinau (Oder) 5 km;
A. Dieban; St. Großendorf.

Pächter: Kurt von Portatius, Rittm.

Fläche 409 ha: 303 ha Acker, 40 ha
Wiesen, 10 ha Weiden, 39 ha Holz-
ungen, 4 ha Wasser, 13 ha Hof-
raum zc. — Grundst.-R.-G. 7520 M.

1301. Kreischau, Ritterg. P., T., E.
u. Ag. Steinau (Oder) 3 km; A.
Dieban; St. Georgendorf.

Pächter: Dölke.

Fläche 190 ha: 167 ha Acker, 18 ha
Wiesen, 2 ha Weiden, 3 ha Hof-
raum zc. — Grundst.-R.-G. 3366 M.

1302. Reudorf, Ritterg. P., T., E.
u. Ag. Steinau (Oder) 6 km; A.
Dieban; St. Porschwitz.

Pächter: Kurt von Portatius, Rittm.

Fläche 116 ha: 81 ha Acker, 23 ha
Wiesen, 6 ha Weiden, 1 ha Wasser,
5 ha Hof zc. — Grundst.-R.-G. 1775 M.

1303. Porschwitz, Ritterg. P. u. T.
Lampersdorf (Nr. Steinau); E. u.
Ag. Steinau (Oder) 6,8 km; A.
Dieban; St. Porschwitz.

Pächter: Kurt von Portatius, Ritt-
meister b. R. in Großendorf.

Fläche 329 ha: 277 ha Acker, 19 ha
Wiesen, 26 ha Weiden, 3 ha Holz,
4 ha Hof zc. — Grundst.-R.-G. 4524 M.
Schweinezucht: Kreuzung von Yorkshire-
mit polnischen Schweinen.

II. Güter innerhalb der Land- und Stadtgemeinden.

1304. Köben, Rammereigut. P., T.,
A. u. St. Köben; E. Raudten 14
km; Ag. Steinau.

Besitzerin: Stadtgemeinde Köben.

Fläche 216,4 ha: 35,5 ha Acker, 17,5 ha
Wiesen, 139,4 ha Holzungen, 22,9 ha
Weiden, 1,1 ha Hofraum zc.

Grundst.-R.-G. 2500 M.

2 Schiffsbauplätze. Hafen.

1305. Mlitsch, Oberhof Nr. 66. P., T.
u. E. Raudten (Bj. Breslau) 5 km;
A. u. St. Mlitsch; Ag. Steinau.

Besitzer: Franz Douchy.

Fläche 266,25 ha: 192 ha Acker, 24
ha Wiesen, 49 ha Holzungen, 0,25
ha Weiden, 1 ha Hofraum zc.

Grundst.-R.-G. 2221 M.

1306. Steinau, Gut Nr. 41/73. P.,
T., E., A., St. u. Ag. Steinau (Oder).

Besitzerin: Stadtgemeinde Steinau.

Fläche 170 ha: 34 ha Acker, 37 ha
Wiesen, 79 ha Holzungen, 20 ha Hof-
raum zc. — Grundst.-R.-G. 2112 M.

1307. Thiemendorf. P., T., A. u. St.
Thiemendorf (Bj. Breslau); E.
Kulmiskau 2 km; Ag. Steinau.

Erbsholt. u. Gut. Bes.: E. Schubert.
Fl. 264 ha. — Grundst.-R.-G. 3774 M.

1308. Zechelwitz, Freigut. P. u. T.
Köben 4 km; A. Preichau; St.
Zechelwitz; E. u. Ag. Steinau 8 km.

Besitzer: Max Ermrich, landwirtschaftl.
Kreistaxator.

Fläche 86 ha: 71 ha Acker, 8,5 ha
Wiesen, 3 ha Holzungen, 2,5 ha Korb-
weiden, 1 ha Hofraum zc.

Grundst.-R.-G. 1594 M.

18. Kreis Strehlen.

Größe: 344,76 Quadrat-Kilometer. — Einwohner: 36 711. — Landgemeinden: 80. — Gutsbezirke: 54. — Amtsbezirke: 21. — Stadt: Strehlen mit 9016 Einwohnern. — Viehstand: 3536 Pferde, 16 823 Stück Rindvieh (darunter 9480 Kühe), 8844 Schafe, 9171 Schweine, 1368 Ziegen, 3 Esel, 970 Bienenstöcke. — Lage: im südöstlichen Theile des Regierungsbezirks Breslau; inmitten des Kreises der 405 m hohe Rummelsberg. — Bodenbeschaffenheit: durchweg vorzüglich; der durchschnittliche Grundsteuer-Reinertrag beträgt pro ha Acker: 30,94 *M.*, Wiese: 30,16 *M.*, Wald: 9,40 *M.* Von der Gesamtfläche sind: 263,33 qkm Acker, 26,69 qkm Wiesen, 33,73 qkm Wald. — Gewässer: der Hauptfluß ist die Ohle, ferner sind noch erwähnenswerth: das Kryhnowasser, die kleine und die große Lohe. — Eisenbahnen: die Bahn Breslau—Mittelwalde mit den Stationen Wäldchen, Strehlen und Steinkirche, die Sekundärbahn Strehlen—Nimptsch—Gnadenfrei mit den Stationen Strehlen und Niklasdorf, die Nebenbahn Strehlen—Grottkau mit einer Abzweigung nach Wanssen mit den Stationen Glambach, Grummendorf, Prieborn und Ober-Rosen.

Fabriken landw. Maschinen in Strehlen; Kalkbrennereien in Geppersdorf und Prieborn; Mehlmühlen in Großburg, Krippitz, Prieborn, Ober-Rosen, Muppersdorf und Strehlen; Zuckerrfabriken in Michelwitz und Niklasdorf; Brauerei in Strehlen; Granitsteinbrüche in Strehlen, Niklasdorf und Göppersdorf; Strehlemer Molkerei G. G. in Seegen.

Kreisstadt Strehlen.

Landgericht: Brieg. Amtsgericht: Strehlen.

Landrath: **von Lieres u. Willan**, Major a. D.
 Kreissekretär: **Zickler**.
 Kreisassesse: **Kaul**, Rentmeister, Rechn.-Rath.
 Kreisaußschußsekretär: **Dneißer**.
 Kreisphysikus: **Dr. Bleisch**, Geh. San.-Rath.
 Kreiswundarzt: *vacat*.

Kreisstierarzt: **Klingmüller**.
 Katasterkontroleur: **Steuerinspekt. Wehn**.
 Kreisbauinspektor: **Reuter**, Baurath.
 Kreis Schulinspektoren: evang. Superintendent **Hartmann** in Strehlen;
 kath. **Dr. Starke** in Frankenstein.

I. Selbständige Gutsbezirke.

1309. **Arnsdorf (Nieder-)**, Königl. Domäne mit Borwert **Eichharte**. P., T. u. E. Prieborn 4,5 km; A. u. St. Arnsdorf; Ag. Strehlen. Besitzerin: **Kgl. Charité** in Berlin. Pächter: **Karl Hecker**, Lieut. d. Res. in Prieborn.

Inspektor: **von Lengerte**. Fläche 487 ha: 426 ha Acker, 42 ha Wiesen, 3 ha Weiden, 16 ha Hofraum zc. — Grdst.-N.-G. 9906 *M.*

1310. **Baumgarten**, Ritterg. P., T. u. St. Großburg 2 km; E. Wäldchen 6 km; A. Baumgarten; Ag. Strehlen.

Besizer: Leopold von Schickfus und Neudorf, Rittmeister a. D.

Inspektor: Müller.

Fläche 143,5 ha: 126 ha Acker, 10 ha Wiesen, 5 ha Holzungen, 2,5 ha Hofraum zc. — Grundst.-R.-G. 4062 M. Brennerei, Molkerei.

Holländer Milchviehherde.

1311. Bresfa (Klein-), Ritterg. (mit Groß-Bresfa Nr. 1 u. 5 im Kr. Breslau).

P., T., A. u. St. Markt-Bohrau 1,5 km;

E. Wäldchen 2 km; Ag. Strehlen.

Besizer: Max Nagel, Lieut. a. D.

Inspektor: Krieghoff.

Fläche 421 ha: 397 ha Acker, 28 ha Wiesen, 5,5 ha Holz, 6,5 ha Wasser, 2 ha Hof zc. — Grundst.-R.-G. 13 633 M.

1312. Kreuzberg, Ritterg. P. u. T.

Schreibendorf (Kr. Strehlen) 2 km;

E. Prieborn 5 km; A. u. St.

Kreuzberg; Ag. Strehlen.

Besizer: M. von Paczensky und Tenczin'sche Erben.

Bevollm.: Ferdinand von Paczensky und Tenczin. Pr.-Lt. a. D.

Fläche 87 ha: 69 ha Acker, 7 ha Wiesen, 9 ha Holzungen, 2 ha Hofraum zc. Grundst.-R.-G. 1218 M.

Krummendorf, siehe Krummendorf.

1313. Däzdorf, Rittergut. P., T.,

E. und A. Prieborn 3,5 km; St.

Krummendorf; Ag. Strehlen.

Besizerin: Kgl. Charité in Berlin.

Pächter: G. Fröhlich in Siebenhufen.

Inspr.: Hoffmann in Siebenhufen.

Fläche 134 ha: 123 ha Acker, 2 ha Weiden, 4 ha Unland, 5 ha Hofraum. Grundst.-R.-G. 5320 M.

1314. Dandwitz, Ritterg. P., T., E.

u. St. Steinkirche 1,5 km; A. Geppersdorf (in Dandwitz); Ag. Strehlen.

Besizer: von Wenzky'sche Erben.

Pächter: A. Theuer.

Fläche 198 ha: 179 ha Acker, 12 ha Wiesen, 7 ha Hofraum zc.

Grundst.-R.-G. 10707 M.

1315. Dobergast, Ritterg. P., T. u.

Ag. Strehlen (Schlef.) 5 km; E.

Karschau 1,5 km; A. Dobergast;

St. Steinkirche.

Besizer: Heinrich Rohde, Lieut. d. R. auf Kurtwitz, Kr. Nimptsch.

Inspektor: Rothe.

Fläche 317,21 ha: 280,10 ha Acker, 10,13 ha Wiesen, 17,86 ha Holzungen, 4,67 ha Wasser, 3,54 ha Hofraum zc. Grundst.-R.-G. 7710 M.

1316. Eifenberg, Ritterg. P. u. T.

Niegersdorf (Kr. Strehlen) 1 km;

E. u. Ag. Strehlen 12 km; A.

Louisdorf; St. Karisch.

Besizer: Gottl. Walter, Stadtrath a. D.

Verwalter: Joh. Heinisch.

Fläche 388 ha: 222,5 ha Acker, 82,5 ha Wiesen, 67,5 ha Holzungen, 14 ha Wege, Gräben, 1 ha Gärten, 1,5 ha Hofraum zc. — Grundst.-R.-G. 9630 M.

1317. Geppersdorf, Ritterg. P., T., E. u.

St. Steinkirche 2,5 km; A. Geppers-

dorf (in Dandwitz); Ag. Strehlen.

Besizer: Ad. Freiherr von Thielmann, Kgl. Kammerherr und Landesältester auf Jacobsdorf, Kr. Falkenberg.

Pächter: Fritz Strach.

Fläche 540 ha: 288 ha Acker, 68 ha Wiesen, 148 ha Holzungen, 13 ha Wasser, 23 ha Hofraum zc.

Grundst.-R.-G. 10 041 M.

Chamottefabrik, Kalköfen, Steinbruch.

1318. Glambach, Ritterg. P., T. u.

St. Ruppersdorf (Schlef.) 2 km;

E. Glambach; A. Müdendorf; Ag.

Strehlen.

Bes.: Friedr. von Wenzky, Hauptm. a. D.

Inspektor: Geisler.

Fläche 166,5 ha: 130 ha Acker, 10 ha Wiesen, 2 ha Gräberei, 2,5 ha Gärten, 16 ha Holzungen, 6 ha Unland u. Hofraum. — Grundst.-R.-G. 3815 M.

1319. Großburg, Rittergut mit Erb-

scholtisei, 5 Bauergüt. u. 6 Stellen.

P., T., A. u. St. Großburg; E.

Wäldchen 4 km; Ag. Strehlen.

Besizer: Gustav Friedmann, Kgl. Kommerzienrath in Breslau.

Bevollm.: Dr. jur. Ludw. Friedmann.

Oberinspektor: A. Carstädt.

Fläche 560,25 ha: 513,5 ha Acker, 23,75 ha Wiesen, 6 ha Gärten, 3,5 ha Gräberei, 13,5 ha Hofraum zc.

Grundst.-R.-G. 17 360 M.

Brennerei, Dampfmühle, Bäckerei.

Käferei. — Rindvieh: Oldenburger

u. Simmenthaler Kreuzung.

1320. Jägel (Deutsch-), Ritterg. m.

Borw. Mückritz. P. u. T. Schrei-

- bendorf (Kr. Strehlen) 3 km; E. Prieborn 7 km; A. u. St. Poln.=Jägel; Ag. Strehlen.
- Besitzer: Elgar Freiherr von Dalwig, Leut. d. V.
- Inspektor: Mahlo.
- Fläche 377 ha: 281 ha Acker, 46 ha Wiesen, 30 ha Holz, 4 ha Wasser, 16 ha Hof zc. — Grundst.-N.-G. 6508 *M*
- 1321. Jägel (Poln.),** Ritterg. P. u. T. Schreibendorf (Kr. Strehlen) 4 km; E. Giersdorf, Kr. Grottkau 6 km; A. Poln.=Jägel; St. Poln.=Tschammendorf; Ag. Strehlen.
- Besitzer: August Radler, Landesältester und Kreisdeputirter.
- Bevollm.: Inspektor Protsch.
- Fläche 223 ha: 166,5 ha Acker, 14 ha Wiesen, 41 ha Holzungen, 1,5 ha Hofraum zc. — Grundst.-N.-G. 3816 *M*
- 1322. Jäschfittel (Ober-),** Ritterg. P. u. T. Olbendorf 1 km; E. Rosen 1 km; A. u. St. Lorenzberg; Ag. Strehlen.
- Besitzer: Otto Majunk.
- Fläche 276 ha: 210 ha Acker, 18 ha Wiesen, 40 ha Holzungen, 8 ha Hofraum zc. — Grundst.-N.-G. 5133 *M*
- 1323. Jergau,** Ritterg. P., T. u. St. Großburg 2 km; E. Wäldchen 6 km; A. Baumgarten; Ag. Strehlen.
- Bes.: Leopold von Schickfus und Neudorff, Rittm. a. D. auf Baumgarten.
- Inspektor: Müller in Baumgarten.
- Fläche 132 ha: 126 ha Acker, 6 ha Wiesen. — Grundst.-N.-G. 4970 *M* (Pertinentien: 75,5 ha Rustikalländereien mit 2474 *M* Grundst.-N.-G.)
- 1324. Karißh,** Ritterg. mit Rustikalbesitz. P. u. T. Ruppertsdorf (Schles.) 3 km; E. u. A. Glambach 4 km; St. Karißh; Ag. Strehlen.
- Besitzer: Dr. Max Graf von Sauerma-Ruppertsdorf, Majoratsbesitzer, Kgl. Kammerherr, Landrath a. D. u. Land-schaftsdirektor.
- Fläche 442 ha: 271 ha Acker, 40 ha Wiesen, 34 ha Holzungen, 7 ha Hofraum zc. — Grundst.-N.-G. 7359 *M*
- 1325. Katßhwiß,** Ritterg. P., T., E. u. A. Prieborn 4 km; St. u. Ag. Strehlen.
- Besitzerin: Kgl. Charité in Berlin.
- Pächter: G. Frühluf in Siebenhufen.
- Inspektor: Hoffmann in Siebenhufen.
- Fläche 115 ha: 109 ha Acker, 1 ha Wiesen, 1 ha Weiden, 4 ha Hofraum zc. — Grundst.-N.-G. 5400 *M*
- 1326. Krain mit Ober-Gäde,** Ritterg. P., T. u. A. Olbendorf 4 km; E. u. Ag. Strehlen 16 km; St. Louis-dorf-Lorenzberg.
- Besitzer: Martin Zahn.
- Inspektor: Zantke.
- Fläche 274 ha: 203 ha Acker, 25 ha Wiesen, 32 ha Holzungen, 14 ha Hofraum zc. — Grundst.-N.-G. 6681 *M* Ziegelei. — Schlesisches Rothvieh.
- 1327. Krentsch,** Ritterg. P., T. u. E. Wäldchen 1,5 km; A. u. St. Ottwiß; Ag. Strehlen.
- Besitzer: Friedr. Gungar auf Wäldchen.
- Fläche 192 ha: 185 ha Acker, 7 ha Hofraum zc. — Grundst.-N.-G. 3762 *M*
- 1328. Krippiß mit Ultsche,** Rittergüter. P., T. u. Ag. Strehlen (Schles.) 4 km; E. Strehlen 4 u. Glambach 1 km; A. Tschanschwiß; St. Ruppertsdorf.
- Besitzer: Gottlieb Walter, Stadtrath a. D. auf Eisenberg.
- Pächter: Neut. Strauß.
- Fläche 478 ha: 386 ha Acker, 63 ha Wiesen, 11 ha Holzungen, 10 ha Wasser, 8 ha Hofraum, Garten.
- Grundst.-N.-G. 17 675 *M* Brennerei, Mühle.
- 1329. Krummendorf,** Ritterg. P. u. T. Niegersdorf (Kr. Strehlen) 3 km; E. u. St. Krummendorf; A. Prieborn; Ag. Strehlen.
- Besitzerin: Kgl. Charité in Berlin.
- Pächter: Karl Hecker, Lieutenant u. Rittergutsbesitzer auf Klein-Lauden, in Prieborn.
- Inspektor: H. Wittwer.
- Fläche 230 ha: 182 ha Acker, 39 ha Wiesen, 7,5 ha Garten u. Wege, 1,5 ha Hof zc. — Grundst.-N.-G. 4668 *M*
- 1330. Lauden (Deutsch-),** Ritterg. m. Borw. Carolinenhof. P., T. u. E. Wäldchen 4 km; A. Markt-Bohrau; St. Deutsch-Lauden; Ag. Strehlen.

- Besitzer: Ernst Jul. Graf von Seidlitz-Sandreczki auf Langenbielau.
 Inspektoren: Baehr in Deutsch-Lauden, Freitag in Carolinenhof.
 Fläche 453 ha: 359 ha Acker, 60 ha Wiesen, 17 ha Holz, 17 ha Hof u. Garten zc. — Grdst.-N.-G. 15 180 *M.*
 Jungviehzucht: in Lauden Wilstermarsch, in Carolinenhof Holländer.
- 1331. Lauden (Klein-),** Ritterg. P. u. T. Großburg 4,5 km; E. u. Ag. Strehlen 5,7 km; A. u. St. Blohmühle. Bes.: K. Hecker, Lieut. d. R. in Prieborn. Fläche 258 ha: 204 ha Acker, 45 ha Wiesen, 4 ha Holzungen, 5 ha Hofraum zc. — Grdst.-N.-G. 7077 *M.*
- 1332. Lorenzberg,** Ritterg. mit Vorwerk Spähne (Förjt.). P., T. u. A. Olbendorf 4 km; E. u. Ag. Strehlen 14,5 km; St. Lorenzberg. Besizer: Gottlieb Walter, Stadtrath a. D. auf Eisenberg. Inspektor: Rentmstr. Aug. Sedewig. Fläche 412 ha: 259 ha Acker, 36 ha Wiesen, 102 ha Holzungen, 15 ha Hofraum, Wasser zc. — Grundst.-N.-G. 7437 *M.* — Käseerei.
- 1333. Louisdorf,** Ritterg. P. u. T. Niegersdorf (Kr. Strehlen) 5,5 km; E. Krummendorf 6,5 km; A. Louisdorf; St. Lorenzberg; Ag. Strehlen. Besizer: Gottl. Walter auf Eisenberg. Inspektor: Smiatek. Fläche 419 ha: 321 ha Acker, 46 ha Wiesen, 36 ha Holz, 1 ha Wasser, 15 ha Hof zc. — Grundst.-N.-G. 9858 *M.*
- 1334. Markt-Bohrau,** Ritterg. P., T., A. u. St. Markt-Bohrau; E. Wäldchen 3 km; Ag. Strehlen. Besizer: Ernst Jul. Graf von Seidlitz-Sandreczki auf Langenbielau. Rentmeister: Weßel, Amtsvorsteher. Inspektor: Schubert in Petrigau. Fläche 157 ha: 116 ha Acker, 20 ha Wiesen, 11 ha Holz, 10 ha Hof u. Gärten. — Grundst.-N.-G. 4362 *M.* Käseerei (verpachtet). — Fasanerie. Holländer mit Distriesen gekreuzt.
- 1335. Mückendorf,** Ritterg. P. u. T. Ruppersdorf (Schles.) 1,5 km; E., A. u. St. Glambach 2 km; Ag. Strehlen. Besizerin: Stadtgemeinde Strehlen. Pächter: Herrn. Kämpffe, Amtsrath.
- Fläche 296 ha: 263 ha Acker, 30 ha Wiesen, 3 ha Hofraum zc.
 Grdst.-N.-G. 7575 *M.* — Dampfbrennerei.
- 1336. Reidchen,** Ritterg. P., T., E. u. St. Wäldchen 2 km; A. Ottwiz; Ag. Strehlen. Besizer: Paul Bauch. Fl. 110,5 ha. — Grdst.-N.-G. 3469 *M.* Käseerei. — Starker Rübenbau.
- 1337. Rickasdorf,** Ritterg. mit Freigut u. Ruffitalstellen. P., T., E., A., St. u. Ag. Strehlen (Schles.) 3 km. Besizer: Oskar Rohde. Fläche 415 ha: 362 ha Acker, 35 ha Wiesen, 1 ha Holzungen, 17 ha Hofraum zc. — Grdst.-N.-G. 14 537 *M.* Zuckerrfabrik, Brennerei, Steinbruch.
- 1338. Olbendorf,** Rittergut. P., T. u. St. Olbendorf; E. Giersdorf 6 km; A. Lorenzberg; Ag. Strehlen. Besizer: Freiherr von Vinke'sche Erben. Bevollm.: Rentmeister Wedau. Fläche 1051 ha: 465 ha Acker, 33 ha Wiesen, 525 ha Holz, 2 ha Wasser, 26 ha Hof zc. — Grdst.-N.-G. 14 355 *M.* Ziegelei und Windmühle.
- 1339. Ottwiz,** Ritterg. P., T. u. E. Wäldchen 2 km; A. u. St. Ottwiz; Ag. Strehlen. Besizer: Viktor von Luck, Lieut. a. D. Fläche 182 ha: 155 ha Acker, 17 ha Wiesen, 2 ha Holzungen, 8 ha Hofraum zc. — Grundst.-N.-G. 5826 *M.*
- 1340. Peterwitz,** Ritterg. P., T., E. u. Ag. Strehlen (Schles.) 5 km; A. u. St. Peterwitz. Bes.: verw. Frau Amtsrath Marie Rohde. Bevollm.: H. Rohde in Kurtwiz. Inspektor: Rudolf. Fläche 239 ha: 205 ha Acker, 27 ha Wiesen, 3 ha Holzungen, 4 ha Hofraum zc. — Grdst.-N.-G. 7227 *M.* Wilstermarschheerde (Wast). — Rübenbau.
- 1341. Petrigau,** Ritterg. P., T., A. und St. Markt-Bohrau 1 km; E. Wäldchen 5 km; Ag. Strehlen. Besizer: Ernst Jul. Graf von Seidlitz-Sandreczki auf Langenbielau. Inspektor: Schubert. Fläche 357 ha: 281 ha Acker, 62 ha Wiesen, 6 ha Holz, 8 ha Hof, Uul. zc. Grundst.-N.-G. 8931 *M.* Viehzucht wie in Schönfeld.

- 1342. Plohe**, Ritterg. mit Borw. **Masswitz**. P. u. T. Großburg 4 km; E. Wäldchen u. Strehlen je 8 km; A. Baumgarten; St. Birckretscham; Ag. Strehlen. Besizer: Friedr. Frhr. von **Nichthofen** sen. auf Dürrentsch, Kr. Breslau. Bevollmächtigter: Friedr. Frhr. von Nichthofen jun. Fläche 355 ha: 294 ha Acker, 42 ha Wiesen, 7 ha Holz, 12 ha Hofraum u. Grdst.-R.-G. 10 329 *M.* — Brennerei.
- 1343. Plohmühle**, Rittergut mit Bauergütern in **Wärzsdorf**. P., T. E. u. Ag. Strehlen (Schles.) 5 km; A. u. St. Plohmühle (Eisz in Sägen). Besizer: Ernst **Brandt**, Kgl. Domänenpächter, Lieut. der Inf. in Poseritz, Kr. Nempitz. Inspektor: G. Liebig. Fläche 387 ha: 334 ha Acker, 26 ha Wiesen, 10 ha Holz, 6 ha Weiden, 11 ha Hof u. — Grdst.-R.-G. 12 258 *M.* Keine Wüstermarsch-Heerde (Bullen- u. Kalbenverkauf).
- 1344. Pogarth**, Ritterg. P., T. u. E. Brieborn 5,5 km; A. Nieggersdorf; St. Steinkirche; Ag. Strehlen. Besizer: Frau Emma **Adelt**. Inspektor: R. Adolph. Fläche 133 ha: 110 ha Acker, 2 ha Wiesen, 17 ha Holz, 4 ha Hof u. Grdst.-R.-G. 4260 *M.* — Vorzügl. Jagd.
- 1345. Brieborn**, Ritterg. P., T., E., A. u. St. Brieborn; Ag. Strehlen. Besizerin: Kgl. **Charité** in Berlin. Pächter: Karl Hecker, Lieut. d. R. Fläche 249 ha: 199 ha Acker, 42 ha Wiesen, 8 ha Hofraum u. Grdst.-R.-G. ca. 9000 *M.* Brennerei, Molkerei, Ziegelei, Wassermühle, Kalköfen, Marmorbruch.
- 1346. Brieborn**, Forst, selbst. Gutsbezirk. P., T., E. u. St. Brieborn; A. Krummendorf; Ag. Strehlen. Besizerin: Kgl. **Charité** in Berlin. Oberförster: Forstassessor **Bringmann** in Krummendorf. Fläche 673 ha: 14 ha Acker, 4 ha Wiesen, 642 ha Holzungen, 13 ha Hofraum u. — Grdst.-R.-G. 8082 *M.*
- 1347. Rosen (Nieder-)**, Ritterg. m. Borw. P. u. T. Brieborn 3,5 km; E. Rosen 0,5 km; A. u. St. Nieder-Rosen; Ag. Strehlen. Besizer: Adolf **Schneider**. Fläche 250 ha: 212 ha Acker, 17 ha Wiesen, 19 ha Holzungen, 2 ha Hofraum u. — Grdst.-R.-G. 4864 *M.*
- 1348. Rosen (Ober-)**, Ritterg. P., T. u. E. Ober-Rosen (Kr. Strehlen); A. Nieder-Rosen; St. Schönbrunn; Ag. Strehlen. Besizer: Viktor von **Paczensky und Tenczin**, Lieut. a. D. Fläche 179 ha: 141 ha Acker, 10 ha Wiesen, 25 ha Holz, 3 ha Wege, Gräben, Hofraum u. — Grdst.-R.-G. 3207 *M.*
- 1349. Ruppersdorf**, Majorat m. Borwert und Rustalbesitz. P. u. T. Ruppersdorf (Schles.); E., A. u. St. Glambach 2 km; Ag. Strehlen. Besizer: Dr. Max Graf von **Sauerma-Ruppersdorf**, Kgl. Kammerherr, Landrath a. D. und Landschaftsdirektor auf Karisch. Fläche 541 ha: 373 ha Acker, 82 ha Wiesen, 7 ha Weiden, 63 ha Holz, 6 ha Hof u. — Grdst.-R.-G. 14 972 *M.* Brennerei, Dampf- und Wassermühle, Bäckerei, Schantotten- u. Honnwaarenfabrik. Schafzucht: beste englische; Ochverkauf. Zuchtviehverkauf (Rothviehherde).
- 1350. Schönfeld**, Ritterg. mit Bauer- gut Nr. 12 (Fl. 18 ha, Grdst.-R.-G. 850 *M.*). P., T., A. u. St. Markt-Bohrau 2 km; E. Wäldchen 4,5 km; Ag. Strehlen. Besizer: Ernst Zul. Graf von **Seidlitz-Sandreczki** auf Langenbielau. Fläche 195 ha: 178 ha Acker, 12 ha Wiesen, 5 ha Hofraum u. Grdst.-R.-G. 5606 *M.* (ohne Bauergut). Holländer-Wüstermarschkreuzung. Kam-bouillettschafe.
- 1351. Schreibendorf (Nieder-)**, Ritterg. P. u. T. Schreibendorf (Kr. Strehlen) 1 km; E. Brieborn 5 km; A. u. St. Kreuzberg; Ag. Strehlen. Besizer: Karl **Rusche**. Fläche 150 ha: 125 ha Acker, 12 ha Wiesen, 8 ha Holzungen, 5 ha Hofraum u. — Grdst.-R.-G. 2163 *M.*
- 1352. Schreibendorf (Mittel-)**, Ritterg. P. u. T. Schreibendorf (Kr. Strehlen);

- E. Prieborn 6 km; A. u. St. Kreuzberg; Ag. Strehlen.
 Besitzer: von **Gaffron'sche Erben**.
 Vormund: von Rohrscheidt, Hauptmann in Stralsburg i. C.
 Pächter: Karl Reichel in Wilmke.
 Fläche 130 ha: 96 ha Acker, 8 ha Wiesen, 20 ha Holz, 6 ha Hofraum zc.
 Grundst.-N.-C. 1992 M. — Schweinezucht.
- 1353. Schreibendorf (Ober-),** Ritterg. mit **Schäferrevorwerk**. P. u. T. Schreibendorf (Kr. Strehlen) 2,5 km; E. Prieborn 7 km; A. Kreuzberg; St. Mittel-Schreibendorf; Ag. Strehlen.
 Besitzer: Elgar Freiherr von **Dalwig**, Lieut. d. L. auf Deutsch-Jägel.
 Inspektor: Berka.
 Fläche 246 ha: 184 ha Acker, 14 ha Wiesen, 38 ha Holzungen, 10 ha Hofraum zc. — Grundst.-N.-C. 4419 M.
- 1354. Siebenhusen,** Ritterg. P., T., E., A. u. St. Prieborn 2,7 km; Ag. Strehlen.
 Besitzerin: **Ag. Charité** in Berlin.
 Pächter: Gotthard Frühlbusch.
 Inspektor: Hoffmann.
 Fläche 153,6 ha: 135,6 ha Acker, 9 ha Wiesen, 1 ha Holzungen, 8 ha Gärten, Wasser, Hofraum zc.
 Grundst.-N.-C. 6795 M.
- 1355. Tschammendorf (Poln.-),** Rittergut. P. u. T. Schreibendorf (Kr. Strehlen) 6 km; E. Prieborn 9 km; A. u. St. Poln.-Jägel; Ag. Strehlen.
 Besitzer: Arthur von **Klipping**, Lieut. d. Landw.-Kab.
 Inspektor: Kinner.
 Fläche 255 ha: 180 ha Acker, 20 ha Wiesen, 50 ha Holzungen, 1 ha Wasser, 4 ha Hofraum zc.
 Grundst.-N.-C. 3492 M.
- 1356. Tschanschwitz,** Ritterg. P., T., E. u. Ag. Strehlen (Schles.) 6 km; A. Tschanschwitz; St. Glambach.
 Besitzer: Benno **Marktwalb**.
 Bevollm.: Paul Tiege.
 Fläche 230 ha: 181 ha Acker, 40 ha Wiesen, 9 ha Hofraum zc.
 Grundst.-N.-C. 8070 M.
- 1357. Türpiß,** Ritterg. P., T. u. E. Prieborn 2 km; A. u. St. Türpiß; Ag. Strehlen.
 Bes.: Otto von **Koschembahr'sche Erben**.
 Pächter: R. Hecker, Lieut. in Prieborn.
 Fläche 145 ha: 100 ha Acker, 9 ha Wiesen, 3 ha Holzungen, 6 ha Hofraum zc. — Grundst.-N.-C. 4037 M.
- 1358. Wäldchen,** Ritterg. P., T. u. E. Wäldchen; A. u. St. Ottwiz; Ag. Strehlen.
 Besitzer: Friedrich **Hungar**.
 Fläche 184 ha: 176 ha Acker, 8 ha Hofraum zc. — Grundst.-N.-C. 6750 M.
 Mitglied der Strehlener Aktienzuckerfabrik und der Breslauer Molkerei.
- 1359. Wammen,** Rittergut mit zugeschriebenem Rustikalbesitz. P., T. u. E. Steinkirche 1 km; A. u. St. Geppersdorf; Ag. Strehlen.
 Besitzer: Kurt **Zirpel**.
 Fläche 115 ha: 102 ha Acker, 10 ha Wiesen, 1 ha Holzungen, 2 ha Hofraum. — Grundst.-N.-C. 3552 M.
- 1360. Wartotsch,** Ritterg. P., T. E. u. Ag. Strehlen (Schles.) 5 km; A. u. St. Plohmühle.
 Besitzer: Ernst von **Schiffus und Neuborff** auf Rankau, Kr. Nimptsch.
 Inspektor: A. Neumann.
 Fläche 292 ha: 277 ha Acker, 2 ha Wiesen, 2 ha Weiden, 11 ha Unland, Wege, Hof zc. — Grundst.-N.-C. 8643 M.
 Dampförmerei. — Rübenbau.

II. Güter innerhalb der Land- und Stadtgemeinden.

- 1361. Birckretscham.** P. Brosewitz 1,5 km; T., E. u. Ag. Strehlen (Schles.) 3,5 km; A. Baumgarten; St. Birckretscham.
 © Erbscholt. Bes.: R. **Schölzelsche Erben**.
 Fl. 150 ha. — Grundst.-N.-C. 4383 M.
 Gut Nr. 18 mit Gerichtskretscham.
 Besitzer: Theodor **Kepper**.
 Fl. 64,92 ha. — Grundst.-N.-C. 2529 M.
- © Gut Nr. 12. Bes.: Hugo **Scheffler**.
 Fl. 60 ha. — Grundst.-N.-C. 2025 M.
- 1362. Campen,** Erbscholtzei Nr. 1. P., T. u. E. Wäldchen 5,5 km; A. u. St. Plohmühle; Ag. Strehlen.
 Besitzer: Julius **Plätzke**.
 Fl. 73 ha. — Grundst.-N.-C. 2987 M.
 Gut Nr. 19. Bes.: Heinrich **Hedert**.
 Fl. 68 ha. — Grundst.-N.-C. 2721 M.

- Gut Nr. 14. Bes.: Reinhold **Plättsche**.
Fl. 49 ha. — Grdst.-R.-G. 1704 *M*
- Gut. Besitzer: Emil **Plättsche**.
Fl. 41 ha. — Grdst.-R.-G. 1539 *M*
Milchwirtschaft. Schweinezucht.
- 1363. Friedersdorf.** P., T., St. u. Ag.
Strehlen (Schles.) 3 km; E. Glambach 1 km; A. Tschanschwitz.
Erbsholtstheil. Besitzer: Oskar **Schönfelder**, Rittmeister d. R.
Fl. 100 ha. — Grdst.-R.-G. 2921 *M*
- Freigut. Besitzer: Friedr. **Breiter**.
Fl. 84,5 ha. — Grdst.-R.-G. 2725 *M*
- Gut. Bes.: C. **Fieh**, Amtsdorfsrath.
Fl. 73 ha. — Grdst.-R.-G. 2099 *M*
- Gut. Bes.: Auguste **Schönfelder**.
Fl. 54,5 ha. — Grdst.-R.-G. 1846 *M*
- 1364. Gurtisch.** P., T., E. u. Ag. Strehlen
(Schles.) 5 km; A. u. St. Plohmühle.
Erbsholt. Nr. 1. Besitzer: Jul. **Matern**.
Fl. 150 ha. — Grdst.-R.-G. 5097 *M*
- ⊙ Gut Nr. 4. Bes.: Oskar **Schneider**.
Fl. 101 ha. — Grdst.-R.-G. 3584 *M*
- 1365. Habendorf.** P., T., E. u. A.
Prieborn 2,5 km; St. Crummen-
dorf; Ag. Strehlen.
Scholtstheil. Bes.: Gottlieb **Kienast**.
Fl. 46,7 ha. — Grdst.-R.-G. 1690 *M*
- Gut. Besitzer: Karl **Knyast**.
Fl. 38,68 ha. — Grdst.-R.-G. ca. 1500 *M*
- Gut. Besitzer: Paul **Pische**.
Fl. 38,64 ha. — Grdst.-R.-G. ca. 1500 *M*
- 1366. Zelline,** Erbsholtstheil Nr. 1. P.,
T., A. u. St. Großburg 1,5 km; E.
Wäldchen 3 km; Ag. Strehlen.
Besitzer: Paul **Vauch** auf Reibchen.
Fl. 107 ha. — Grdst.-R.-G. 3549 *M*
- 1367. Jegan.** P., T. u. St. Großburg
2 km; E. Wäldchen 6 km; A.
Baumgarten; Ag. Strehlen.
Erbsholtstheil. Besitzer: Friedrich **Jrhr.**
von Nichtshofen sen. auf Dürrjentsch.
Bevollm.: Friedrich **Jrhr.** von Nicht-
hofen jun. in Plohe.
Fl. 96,7 ha. — Grdst.-R.-G. 3252 *M*
Von Ritterg. Plohe aus bewirtschaftet.
- ⊙ **1368. Kurtsch.** P., T. u. E. Wäld-
chen 3 km; A. u. St. Ottwig;
Ag. Strehlen.
- Gut Nr. 10. Bes.: Gust. **Wittmann**.
Fl. 82 ha. — Grdst.-R.-G. 2653 *M*
- 1369. Rutschlau.** P., T., E., A. u. Ag.
Strehlen (Schles.) 2 km; St. Peterwitz.
Erbsholt. Nr. 1. Besitzer: Oskar **Vogel**.
Fl. 138 ha. — Grdst.-R.-G. 5432 *M*
Bedeutende Rindviehzucht, Verwerthung
der Milchproduktion durch die Streh-
lener Genossenschafts-Molkerei.
Zuckerrübenbau. Bedeutende Lager von
Sand und gutem Ziegelmaterial.
- ⊙ Gut Nr. 17. Besitzer: J. **Feibusch**,
Kaufmann in Strehlen.
Fl. 125 ha. — Grdst.-R.-G. 3549 *M*
- 1370. Michelswitz,** Erbsholtstheil Nr. 1.
P., T. u. E. Wäldchen 4 km; A. u.
St. Großburg; Ag. Strehlen.
Besitzer: J. **Jac. vom Rath & Cie.**
in Koberwitz.
Inspektor: Claassen.
Fl. 89 ha. — Grdst.-R.-G. 2523 *M*
- Gut Nr. 4. Bes.: Gustav **Friedmann**,
Kgl. Kommerzienrath in Breslau.
Oberinsp.: A. **Carstädt** in Großburg.
Fl. 48 ha. — Grdst.-R.-G. 1363 *M*
- 1371. Nieggersdorf,** Erbsholtstheil Nr. 3
und Freigut Nr. 11. P., T. u. St.
Nieggersdorf (Nr. Strehlen); E. u. A.
Krummendorf 1,5 km; Ag. Strehlen.
Besitzer: Alfred **Zirpel**.
Fl. 120 ha. — Grdst.-R.-G. 3550 *M*
Milchverkauf an die Strehlener Genossenschafts-Molkerei.
- Erbsholt. Nr. 1. Bes.: Gust. **Schönfelder**.
Fl. 115 ha. — Grdst.-R.-G. 3190 *M*
- 1372. Sägen (Seegen).** P., T., E. u.
Ag. Strehlen (Schles.) 2 km; A.
u. St. Plohmühle (zu Seegen).
Freigut Nr. 18 u. Gut Nr. 4.
Besitzer: Robert **Rother**, Reichstags-
abgeordneter, Landesbeamter, Gem.-
Vorst. u. stellvert. Amtsdorfsrath.
Fl. 73,5 ha. — Grdst.-R.-G. 2888 *M*
- Gut Nr. 17. Besitzer: Ernst **Rusche**.
Fl. 53 ha. — Grdst.-R.-G. 2220 *M*
- Gut Nr. 6 u. 33. Bes.: Paul **Rother**.
Fl. 57 ha. — Grdst.-R.-G. 2176 *M*
- Gut Nr. 21. Besitzer: Benj. **Ritsche**.
Fl. 61 ha. — Grdst.-R.-G. 1932 *M*
- Erbsholt. Nr. 1. Bes.: Otto **Tilsner**.
Fl. 47 ha. — Grdst.-R.-G. 1857 *M*

- 1373. Schönfeld.** P., T., A. u. St. Markt-Bohrau 1 km; E. Wäldchen 2,5 km; Ag. Strehlen.
Gut. Besizer: **Dakar Kappler.**
Fl. 49 ha. — Grdst.-R.-G. 1743 *M.*
Gut. Bes.: **Luise verw. Klose**, geb. Wahsner.
Fl. 46,75 ha. — Grdst.-R.-G. 1563 *M.*
- 1374. Schreibendorf (Mittel-).** P. u. T. Schreibendorf (Kr. Strehlen); E. Prieborn 5 km; A. u. St. Kreuzberg; Ag. Strehlen.
Gut Nr. 1. Bes.: **Karl Kufche**, Rittergutsbes. auf Nieder-Schreibendorf.
Fl. 112 ha. — Grdst.-R.-G. 1674 *M.*
Brennerei.
- 1375. Schweinebraten.** P., T., A. u. St. Großburg; E. Wäldchen 4 km; Ag. Strehlen. — Scholtisei Nr. 1. Besizer: **Gustav Friedmann**, Königl. Kommerzienrath in Breslau.
Oberinsp.: **A. Carstädt** in Großburg.
Fl. 70 ha. — Grdst.-R.-G. 2367 *M.*
- 1376. Steinkirche,** Erbscholtisei Nr. 2. P., T. u. E. Steinkirche 1 km; A. u. St. Geppersdorf; Ag. Strehlen.
Besizer: **Dakar Zirpel.**
Fläche 90 ha: 77,5 ha Acker, 12 ha Wiesen, 0,5 ha Hofraum.
Grdst.-R.-G. 2937 *M.* — Granitsteinbruch.
- 1377. Striege,** Freigut Nr. 27. P. u. Ag. Strehlen (Schles.) 4 km; T. u. E. Steinkirche 3 km; A. Dobergaß; St. Geppersdorf.
Besizer: **Karl Bleher'sche Erben.**
Fl. 89 ha. — Grdst.-R.-G. 3077 *M.*
- 1378. Tschammendorf (Deutsch-).** P. Riegersdorf (Kr. Strehlen); T., E. u. A. Prieborn 2,5 km; St. Krummendorf; Ag. Strehlen.
Erbscholtisei. Besizer: **Wilh. Stolz.**
Fl. 54 ha. — Grdst.-R.-G. 2163 *M.*
- 1379. Wammelwitz.** P., T., E. u. St. Steinkirche 0,5 km; A. Geppersdorf; Ag. Strehlen.
Erbscholtisei. Besizer: **Friedr. Kaerber.**
Fläche 143 ha: 127 ha Acker, 12 ha Wiesen, 2 ha Holzungen, 2 ha Hofraum. — Grdst.-R.-G. 6417 *M.*
Gut Nr. 7. Besizer: **Gustav Giesler.**
Fl. 61 ha. — Grdst.-R.-G. 2694 *M.*
- 1380. Wilme.** P. und T. Schreibendorf (Kr. Strehlen) 5 km; E. Prieborn, 6 km; A. Polnisch-Zägel; St. Poln.-Tschammendorf; Ag. Strehlen.
Vorwerk. Besizer: **Karl Reichel.**
Fläche 168 ha: 140 ha Acker, 6 ha Wiesen, 14 ha Holzungen, 6 ha Hofraum, Park. — Grdst.-R.-G. 7590 *M.*

19. Kreis Striegau.

Größe: 299,50 Quadrat-Kilometer. — Einwohner: 42 143. — Landgemeinden: 60. — Gutsbezirke: 47. — Amtsbezirke: 21. — Stadt: Striegau mit 12 380 Einwohnern. — Viehstand: 3277 Pferde, 14 419 Stück Rindvieh (darunter 8309 Kühe), 15 832 Schafe, 7982 Schweine, 566 Ziegen. 1135 Bienenstöcke — Lage: im westlichen Theile des Regierungsbezirks Breslau, grenzend an den Regierungsbezirk Liegnitz; theilweise bergig. Der bedeutendste Berg ist der Streitberg, 337 Meter hoch. — Bodenbeschaffenheit: ganz vorzüglich; der durchschnittliche Grundsteuer-Reinertrag beträgt pro Hektar Acker: 40,73 *M.*, Wiesen: 37,21 *M.*, Wald: 10,97 *M.* Von der Gesamtfläche sind: 241,80 qkm Acker, 16,57 qkm Wiesen, 24,30 qkm Wald. — Gewässer: die Weistritz, das Striegauer Wasser und die Polknitz. — Eisenbahnen: die Bahn Liegnitz—Frankenstein mit den Stationen Groß-Rosen, Striegau und Stanowitz; die Sekundärbahn Striegau—Vollknhain mit den Stationen Striegau-Stadt und Gräben.

Fabriken landw. Maschinen in Pläswitz und Striegau; Mehlmühlen in Körnitz, Laasan, Muhrau, Neuhof, Pilgramsdorf, Stanowitz und Striegau; Dampfsägemühlen in Striegau; Zuckerfabriken in Gräben und Gutschdorf; Brauereien in Gäbersdorf, Gräben, Pläswitz und Striegau; Steinbrüche in Striegau, Ober-Streit, Gräben, Häslicht, Pilgramsdorf, Gr.-Rosen, Muhrau und Järischau; Malzfabrik in Striegau; Molkereigenossenschaft in Striegau.

Kreisstadt Striegau.

Landgericht: Schweidnitz. Amtsgericht: Striegau.

Landrath: von Klitzing.

Kreissekretär: Thiele.

Kreiskasse: Rentmeister Müller.

Kreisauschußsekretär: Mogwitz.

Kreisphysikus: Dr. Comnik.

Kreiswundarzt: Dr. Nebler.

Kreisthierarzt: Scharfich.

Katasterkontroleur: Wolff.

Kreisbauinspektor: Walther in Schweidnitz.

Kreis Schulinspektoren: evang. Sup. Wiese in Kouradswaldau.

kath. Erzpriester Dohm in Striegau.

I. Selbständige Gutsbezirke.

1381. Barzdorf, Ritterg. P., T., E. u. Ag. Striegau 5 km; A. u. St. Barzdorf.

Besitzer: Wolfram Frhr. von Nicht-hofen, Referendar a. D. u. Pr.-Lt. d. R. Inspektor: Arthur Wiedermann.

Fläche 337,5 ha: 261 ha Acker, 13,25 ha Wiesen, 53 ha Holz, 2,25 ha Weiden, 8 ha Hof r. — Grdst.-N.-G. 11610 M.

1382. Damsdorf (Ober-, Mittel- u. Nieder-), Ritterg. P. u. St. Ruhnern 2 km; E. Groß-Rosen 7 km; T. u. A. Damsdorf; Ag. Striegau.

Besitzer: Karl Frhr. von Nichthofen-Damsdorf, Ober-Regierungsrath a. D. auf Kollhöhe.

Wirtschaftsdirektor: Ruben. Fläche 833 ha: 642,5 ha Acker, 39 ha Wiesen, 126,5 ha Holzungen, 2 ha Wasser, 23 ha Hofraum, Unland, Wege r. — Grdst.-N.-G. 31443 M. Ziegelei, Brauerei u. Dampf-Molkerei. Pferdebahn (7 km) nach Zuckerfabrik Gutschdorf.

1383. Diesdorf, Ritterg. P., T., A. u. St. Gäbersdorf (Kr. Striegau) 2 km; E. u. Ag. Striegau 9,3 km. Bes.: Siegfried Frhr. v. Nichthofen, Rittmeister a. D. auf Gäbersdorf.

Inspr.: Zimmermann in Gäbersdorf. Fläche 83 ha: 75 ha Acker, 5 ha Wiesen, 3 ha Hofraum r. Grundst.-N.-G. 3540 M.

1384. Dromsdorf u. Lohmig, Fideikommiß. P. Ruhnern 3 km; T. Groß-Baudiß 2 km; E. u. Ag. Striegau 15 km; A. u. St. Dromsdorf.

Besitzer: Konrad Frhr. v. Tschammer-Osten, Kammerherr, Landchaftsdirektor und Kreisdeputirter.

Inspektor: Friedrich in Lohmig. Fläche 420 ha: 335 ha Acker, 28 ha Wiesen, 50 ha Holzungen, 7 ha Hofraum r. — Grdst.-N.-G. 16512 M.

1385. Eisdorf, Ritterg. P., T., E. u. Ag. Striegau 4 km; A. Eisdorf; St. Häslicht.

Besitzer: Frau Oberstlieutenant Anna von Dheimb, geb. v. Poser-Nädliß.

Inspektor: Heidrich. Fläche 370,8 ha: 221,5 ha Acker, 25,8 ha Wiesen, 117,5 ha Holzungen, 3 ha Wege, 2,5 ha Hofraum. Grundst.-N.-G. 10197 M.

1386. Eisendorf, Ritterg. P. u. T. Groß-Baudiß 3,5 km; E. Neumarkt 15 km; A. u. St. Dromsdorf; Ag. Striegau.

Besitzer: Gustav Schwarz, Landesältester, Prem.-Lieut. a. D.

Fläche 328 ha: 266 ha Acker, 22 ha Wiesen, 30 ha Holzungen, 10 ha Hofraum zc. — Grdst.-R.-G. 12 150 M.

1387. Fehbeutel, Ritterg. P., T., E. u. Ag. Striegau 3 km; A. Eisdorf; St. Häslicht.

Besitzer: Frau Oberstlieutenant Anna von **Oheimb**, geb. v. Poser-Rädltz, auf Eisdorf.

Inspektor: Heidrich in Eisdorf.

Fläche 116 ha: 90 ha Acker, 11 ha Wiesen, 11 ha Holz, 2 ha Wege, 2 ha Hof zc. — Grdst.-R.-G. 4338 M.

1388. Gäbersdorf, Ritterg. m. Vorw. **Louisenhof**. P., T., A. u. St. Gäbersdorf (Kr. Striegau); E. u. Ag. Striegau 13 km.

Bes.: Siegfried Frhr. von **Nichtshofen**, Rittmeister a. D., Mitgl. d. A. S.

Inspektor: Zimmermann.

Fläche 600 ha: 492 ha Acker, 51 ha Wiesen, 36 ha Holzungen, 2 ha Wasser, 19 ha Hofraum zc. Grdst.-R.-G. 27570 M. — Ziegelei.

1389. Günthersdorf, Ritterg. (zum Majorat **Rohnstod** gehörig). P., T. u. E. Rohnstod 4 km; A. u. St. Thomaswaldau; Ag. Striegau.

Besitzer: Sr. Exc. Hans Heinrich XIV. Voldo Graf v. **Schberg-Fürstenstein** auf Rohnstod und in Berlin.

Bevollm.: Rosemann, Rentmeister in Rohnstod.

Fläche 3 ha: 1 ha Acker, 2 ha Wiesen. Grundst.-R.-G. 82 M.

1390. Gutschdorf (Mittel- u. Nieder-), Ritterg. P., T., A. u. St. Gutschdorf; E. Groß-Rosen 3 km; Ag. Striegau.

Bes.: Ulrich Freiherr von **Nichtshofen**, Prem.-Lieut. d. R.

Inspektor: Pethran.

Fläche 539 ha: 383 ha Acker, 34 ha Wiesen, 102 ha Holzungen, 3 ha Wasser, 17 ha Hofraum zc. Grdst.-R.-G. 17685 M. — Zuckerriederei.

1391. Häslicht, Ritterg. P., T. u. E. Groß-Rosen 3,5 km; A. Eisdorf; St. Häslicht; Ag. Striegau.

Besitzer: Frau Oberstlieutenant Anna von **Oheimb**, geb. von Poser-Rädltz, auf Eisdorf.

Inspektor: Heidrich in Eisdorf.

Fläche 314,6 ha: 194,5 ha Acker, 21 ha Wiesen, 94,5 ha Holz, 2 ha Wege, 2,5 ha Hof zc. — Grdst.-R.-G. 8799 M.

1392. Halbendorf, Ritterg. P., T., E. u. Ag. Striegau 5 km; A.

Thomaswaldau; St. Günthersdorf.

Besitzer: Julius **Wartsch** in Breslau.

Inspektor: Zapfe.

Fläche 226 ha: 204 ha Acker, 10 ha Wiesen, 10 ha Holzungen, 2 ha Hofraum zc. — Grdst.-R.-G. 7746 M.

1393. Sulm, Ritterg. P. u. T. Dambritsch; E. Maltisch a. D. u. Neumarkt je 11 km; A. Körnitz; St. Panzkau; Ag. Striegau.

Besitzer: Emil **Moenting**.

Fläche 204 ha: 183,5 ha Acker, 8 ha Wiesen, 6,5 ha Holzungen, 6 ha Hofraum zc. — Grdst.-R.-G. 8313 M.

1394. Zärischau, Ritterg. P., T., A. u. St. Zärischau; E. Striegau 5 km (vom Juli 1895 ab: E. Zärischau); Ag. Striegau.

Besitzer: Paul **Wichura** in Breslau.

Bevollm.: Inspektor Spielberg.

Fläche 216 ha: 198 ha Acker, 8 ha Wiesen, 5 ha Holzungen, 5 ha Hofraum zc. — Grdst.-R.-G. 6732 M. Granitsteinbruch.

1395. Körnitz, Rittergut m. Vorw. **Nieder-Mois** Nr. 13. P. u. T. Groß-Bauditz 4 km; E. Neumarkt oder Maltisch je 13 km; A. Körnitz; St. Panzkau; Ag. Striegau (von 1895 ab P., T. u. E. Ober-Mois 1 km).

Besitzer: Hermann **Beck**.

Bevollmächtigter: Adolf Quabbe.

Inspektor: Richard Beer.

Fläche 229 ha: 207 ha Acker, 11 ha Wiesen, 6 ha Holzungen, 5 ha Hofraum. — Grdst.-R.-G. 8774 M.

Wüstenermarischherbe, gekreuzt mit einfarbig rothbraunem ostfriesischem Geestschlag. — Dampfmühle.

1396. Rohhöhe, Ritterg. m. Vorw. **Sanderhof**. P., T., A. u. St. Gutschdorf; E. Groß-Rosen 6 km; Ag. Striegau.

Besitzer: Karl Frhr. von **Nichtshofen-Damsdorf**, Ober-Regierungsrath a. D.

Inspektor: Kanfer.

- Fläche 679 ha: 436 ha Acker, 24 ha Wiesen, 199 ha Holzungen, 20 ha Hof. Wege zc. — Grdst.-N.-E. 15288 *M.*
Schlesisches Rothvieh.
- 1397. Ruhnern, Ritterg. P., T., A.**
u. St. Ruhnern; E. u. Ag. Striegau
11,25 km.
Besitzer: Volkso Frhr. von **Richtshofen**,
Lieut. a. D. auf Groß-Rosen.
Inspektor: Rothmund.
Fläche 375 ha: 340 ha Acker, 12 ha
Wiesen, 23 ha Unland, Hofraum zc.
Grundst.-N.-E. ca. 13 000 *M.*
- 1398. Laasan, Majorat m. Forstb.**
Beatenwald. P., T. u. E. Saarau
2 km; A. u. St. Laasan; Ag. Striegau.
(Zum Majorat gehören außerdem
die Rittergüter Nr. 1180, 1183
u. 1191.)
Besitzer: Friedr. Ludwig Graf von
Pfeil-Burghaus, erbl. Mitglied des
Herrenhauses, zu Hirschberg (Schles.)
Pächter: Cohn zu Eosterhausen.
Direktor: Hauck.
Fläche 484 ha: 236 ha Acker, 70 ha
Wiesen, 173 ha Holzungen, 5 ha Hof-
raum zc. — Grdst.-N.-E. 12753 *M.*
- 1399. Lederrose, Ritterg. P. u. T.**
Ruhnern 3 km; E. u. Ag. Strie-
gau 6 km; A. u. St. Dromsdorf.
Bes.: Fräul. Marie von **Koschembahr**.
Fläche 221 ha: 187 ha Acker, 18 ha
Wiesen, 5 ha Holzungen 11 ha Hof-
raum zc. — Grdst.-N.-E. 8718 *M.*
- 1400. Neuhof, Ritterg. P., T. u. St.**
Neuhof (Schles.); E. Ingram-
sdorf 7 km; A. Dffig; Ag. Striegau
Bes.: Verm. Frau Anna von **Wieters-
heim**, geb. von Kramsta.
Generaldirektor: H. Friedrich.
Fläche 499 ha: 327 ha Acker, 45 ha
Wiesen, 121 ha Holzungen, 6 ha Hof-
raum zc. — Grdst.-N.-E. 17026 *M.*
Rustikalbesitz: Gut Nr. 2 und 3.
Fläche 90 ha. — Grdst.-N.-E. 4092 *M.*
- 1401. Amt Delfe (Ober- u. Nieder-
Delfe, Teichau u. Ullersdorf),
Rittergüter. P., T., A. u. St. Delfe;**
E. Freiburg u. Striegau je 6 km;
Ag. Striegau.
Besitzer: Kgl. Hausinspektorkommiss.
Amts-Rentmeister: Fischer.
- In Parzellen verpachtet: 617 ha.
Pächter des von Ober-Delfe abge-
zweigten Restgutes (122 ha: 105 ha
Acker, 11 ha Wiesen, 1 ha Weiden,
5 ha Hofraum zc.): Ulber in Delfe.
Grundst.-N.-E. 21 924 *M.*
Schweinezucht in Delfe.
- 1402. Panzkau, Majorat. P. u. T. Groß-
Bauditz 4,5 km; E. Neumarkt 11 km**
(später Ober-Mois); A. Körnitz;
St. Panzkau; Ag. Striegau.
Bes.: Karl Graf von **Carnier-Borne**,
Adjessor a. D. Lieut. d. R. auf Jieserwitz,
Kr. Neumarkt.
Inspektor: Karl Müllichen.
Fläche 203 ha: 175 ha Acker, 13 ha
Wiesen, 12 ha Holzungen, 3 ha Hof-
raum zc. — Grdst.-N.-E. 9276 *M.*
- 1403. Pilgramshain, Ritterg. P.,
T., E. u. Ag. Striegau 3,2 km;**
A. u. St. Pilgramshain.
Besitzer: Hans v. **Jecke**, Rittm. a. D.
Inspektor: Scholz.
Fläche 389 ha: 291 ha Acker, 17 ha
Wiesen, 5 ha Weidenkulturen, 68 ha
Holzungen, 8 ha Hofraum zc.
Grundst.-N.-E. 11967 *M.*
- 1404. Pittschen, Majorat. P., T. u.**
E. Ingramsdorf 3 km; A. u. St.
Bodau; Ag. Striegau.
Besitzer: Balthasar Graf von **Ma-
tuscha**, Frhr. von Toppolzan u.
Epätgen, Rittmeister u. Eszadron-
chef im Leibkürassierregt. in Breslau.
Inspektor: Eberle.
Fläche 269 ha: 158 ha Acker, 8 ha
Wiesen, 93 ha Holzungen, 10 ha
Hofraum zc. — Grdst.-N.-E. 7689 *M.*
- 1405. Pläswitz m. Born. Johns-
dorf u. Rustikalbesitz, Majorat.**
P. u. T. Peichenwitz 1 km; E.
Ingramsdorf u. Saarau je 10,
Striegau u. Neumarkt je 14 km;
A. u. St. Pläswitz; Ag. Striegau.
Bes.: Maximilian Frhr. v. **Buddenbrock**,
Kgl. Kammerherr, Reg.-Rath a. D.
Inspektor: Kahl.
Fläche 492,5 ha: 390,5 ha Acker,
33,25 ha Wiesen, 6,75 ha Gärten,
58,5 ha Holzungen, 3,5 ha Hof-
raum zc. — Grdst.-N.-E. 16648 *M.*
- 1406. Riegel, Ritterg. P. u. T. Dam-
britsch 2,5 km; E. Maltich 11,5**

- u. Neumarkt 13 km; A. Körniß; St. Hulm; Ag. Striegau.
Besitzerin: verw. Frau Anna Weiland, geb. Gaebel.
Inspektor: Hohberg.
Fläche 152 ha: 136 ha Acker, 10 ha Wiesen, 1 ha Holzungen, 5 ha Hofraum zc. — Grdst.-R.-G. 6198 M.
- 1407. Rosen (Groß-),** Ritterg., Majorat mit Klein-Rosen u. Vorw. Ober-Rosen. P., T., E., A. u. St. Groß-Rosen; Ag. Striegau.
Besitzer: Volko Frhr. von Nichthofen, Lieut. a. D.
Inspektor: Drescher.
Fläche 396 ha: 346 ha Acker, 8 ha Wiesen, 8 ha Holzungen, 34 ha Hofraum zc. Grundst.-R.-G. 17 463 M.
Granitsteinbruch. Mühle in Klein-Rosen.
- 1408. Safterhausen,** Ritterg. P., T. u. E. Saarau 5 km; E. Ingramsdorf 5 km; A. u. St. Klauske; Ag. Striegau.
Bes.: Adalbert Delsner in Obernigt.
Pächter: Oskar Cohn.
Inspektor: Geppert in Raaben.
Fläche 191 ha: 133 ha Acker, 20 ha Wiesen, 28 ha Holz, 3 ha Wasser, 7 ha Hof zc.
Grundst.-R.-G. 6723 M.
- 1409. Simsdorf,** Ritterg. P. u. T. Dambritsch 6 km; E. Stephansdorf 10,5 km; A. Kiegel; St. Hulm; Ag. Striegau.
Besitzer: Bruno Schenk.
Fläche 146 ha: 131 ha Acker, 6 ha Wiesen, 4 ha Holzungen, 5 ha Hofraum zc.
Grundst.-R.-G. 5715 M.
- 1410. Stanowitz (Nieder- u. Ober-),** Ritterg. P., T., E., A. u. St. Stanowitz; Ag. Striegau.
Besitzer: Volko Frhr. von Nichthofen, Lieut. a. D. auf Groß-Rosen.
Bevollm.: Georg-Volko Frhr. v. Nichthofen, Pr.-Lt. d. R. 2. Garde-III.-Reg.
Fläche 411 ha: 357 ha Acker, 22 ha Wiesen, 8 ha Holz, 1 ha Wasser, 23 ha Hofraum zc. — Grdst.-R.-G. 14046 M.
Dampfziegelei.
- 1411. Streit (Nieder-),** Ritterg. P., T., E. u. Ag. Striegau 3,5 km; A. u. St. Ober-Streit.
Besitzerin: Frida Freifrau von Nichthofen, geb. von Beyso, auf Brechelsdorf, Kr. Zauer.
Inspektor: Wutge.
Fläche 207 ha: 175 ha Acker, 16 ha Wiesen, 5 ha Holzungen, 11 ha Hofraum zc. — Grdst.-R.-G. 7299 M.
- 1412. Streit (Ober-),** Ritterg. P., T., E. u. Ag. Striegau 2 km; A. u. St. Ober-Streit.
Besitzer: Otto von Dheimb, Oberst-Lieut. a. D. auf Eisdorf.
Inspektor: W. Schnabel.
Fläche 261 ha: 183 ha Acker, 18 ha Wiesen, 31 ha Holzungen, 14 ha Gräzerei, 10 ha Unland, 5 ha Hofraum zc. — Grdst.-R.-G. 8480 M.
Granitsteinbruch mit Schleiferei, Polir-Anstalt und Diamantfäße. (Pächter: Handelsgesellschaft C. Kulmiz.)
- 1413. Taubnitz,** Ritterg. P., T., A. u. St. Gäbersdorf (Kr. Striegau) 3 km; E. u. Ag. Striegau 9,5 km; Bes.: Siegfried Frhr. von Nichthofen, Rittmeister a. D. auf Gäbersdorf.
Insp.: Zimmermann in Gäbersdorf.
Fläche 89 ha: 78 ha Acker, 6 ha Wiesen, 1 ha Holzungen, 4 ha Hofraum zc. — Grdst.-R.-G. 3722 M.
- 1414. Thomaswaldau,** Ritterg. P., T., E. u. Ag. Striegau 3,75 km; A. u. St. Thomaswaldau.
Bes.: Hermann Frhr. von Nichthofen, Kgl. Landrath in Grottkau.
Inspektor: Pause.
Fläche 274 ha: 260 ha Acker, 8 ha Wiesen, 2 ha Holzungen, 5 ha Hofraum zc. — Grdst.-R.-G. 9873 M.
- 1415. Tschinschwitz,** Ritterg. P., T. u. St. Ruhnern 4 km; E. Zauer 12 km; A. Damsdorf; Ag. Striegau.
Besitzer: Karl Frhr. von Nichthofen-Damsdorf, Ober-Reg.-Rath a. D. auf Koblhohe.
Inspektor: Schnabel.
Fläche 128 ha: 116 ha Acker, 4 ha Wiesen, 3 ha Holzungen, 5 ha Hofraum zc. — Grdst.-R.-G. 5655 M.

S Herrschaft Muhlrau,

bestehend aus den Gütern Nr. 1416—1422.

Besitzerin: **Fl. Marie von Kramsta** auf Muhlrau.Bevollmächtigter: **Güterdirektor Vabitzky** in Muhlrau.

1416. Bertholdsdorf, Ritterg. P. u. T.
 Dffig 4 km; E. Saarau 7 km;
 A. u. St. Bertholdsdorf (zu Hauske);
 Ag. Striegau.

Inspektor: **Friedrich.**

Fläche 236 ha: 207 ha Acker, 9 ha
 Wiesen, 19 ha Holzungen, 1 ha Hof-
 raum. — Grdst.-N.-G. 7000 *M.*

1417. Förstchen, Ritterg. P., T., A. u.
 St. Gäbersdorf (Kr. Striegau) 3 km;
 E. Saarau 10,2 km; Ag. Striegau.

Inspr.: **Friedrich** in Bertholdsdorf.

Fläche 173 ha: 142 ha Acker, 17 ha
 Holzungen, 12 ha Wiesen, 2 ha Hof-
 raum zc. — Grdst.-N.-G. 6200 *M.*

1418. Grunau, Ritterg. P., T. u. E.
 Königszelt 5 km; A. u. St. Rif-
 lasdorf; Ag. Striegau.

Fläche 115 ha: 89 ha Acker, 11 ha
 Wiesen, 13 ha Holzungen, 2 ha Hof-
 raum zc. — Grdst.-N.-G. 3900 *M.*

1419. Muhlrau, Ritterg. P., T., E.
 u. Ag. Striegau 3,5 km; A. u. St.
 Riflasdorf (zu Muhlrau).

Fläche 290 ha: 231 ha Acker, 27 ha
 Wiesen, 24 ha Holzungen, 9 ha Hof-
 raum. — Grdst.-N.-G. 9700 *M.*
 Granitfteinbrüche.

1420. Riflasdorf, Ritterg. P. u. T.
 Buschkau 3,6 km; E. Saarau 5 km;
 A. u. St. Riflasdorf; Ag. Striegau.

Inspektor: **Kramer.**

Fläche 351 ha: 210 ha Acker, 2 ha
 Wiesen, 135 ha Holzungen, 4 ha
 Hofraum zc. — Grdst.-N.-G. 7800 *M.*

1421. Freilsdorf, Ritterg. P. u. T.,
 Buschkau 1,6 km; E. Saarau 5 km;
 A. u. St. Riflasdorf (zu Muhlrau);
 Ag. Striegau.

Inspektor: **Kramer** in Riflasdorf.

Fläche 264 ha: 212 ha Acker, 47 ha
 Wiesen, 4 ha Holzungen, 1 ha Hof-
 raum zc. — Grdst.-N.-G. 11700 *M.*

1422. Hauske, Ritterg. P. u. T. Jä-
 rtschau 3,5 km; E. Saarau 7,5 km;
 A. u. St. Bertholdsdorf (zu Hauske);
 Ag. Striegau.

Inspektor: **Georg Ditze.**

Fläche 260 ha: 233 ha Acker, 15 ha
 Wiesen, 10 ha Holz, 2 ha Hofraum zc.
 Grdst.-N.-G. 9600 *M.* — Thongruben.

II. Güter innerhalb der Land- und Stadtgemeinden.

1423. Beckern. P. u. T. Gäbersdorf
 (Kr. Striegau); E. u. Ag. Striegau
 7,5 km; A. u. St. Kuhnern.

Gut Nr. 8/9. Bes.: **Hedwig Schnabel.**
Fl. 77,25 ha. — Grdst.-N.-G. 3277 *M.*Gut Nr. 12/13. Bes.: **Alb. Schimpfe.**
Fl. 72 ha. — Grdst.-N.-G. 2734 *M.*Erb-scholtzei. Bes.: **Josef Casper.**
Fl. 60 ha. — Grdst.-N.-G. 2661 *M.*Gut Nr. 23. Besitzer: **Jos. Männich.**
Fläche 62 ha.
Grdst.-N.-G. 2652 *M.* — Thonlager.Gut Nr. 2. Bes.: **Robert Heinschel.**
Fl. 49,5 ha. — Grdst.-N.-G. 2201 *M.*Gut Nr. 3. Bes.: **Josef Stelzer.**
Fl. 48 ha. — Grdst.-N.-G. 2156 *M.*Gut Nr. 10. Bes.: **Auguste Schimpfe.**
Fl. 50,75 ha. — Grdst.-N.-G. 1926 *M.*

1424. Bertholdsdorf. P. u. T. Dffig
 4 km; E. Saarau 9 km; A. Ber-
 tholdsdorf; St. Hauske; Ag. Striegau.

Gut Nr. 14/15. Besitzer: **Aug. Münch.**Fläche 121,97 ha: 117,42 ha Acker,
2,97 ha Wiesen, 0,63 ha Holz, 0,95 ha
Hofraum. — Grdst.-N.-G. 5432 *M.*

Gut Nr. 3, 5 u. 9.

Besitzerin: **Frau Hedwig Münch.**
Fl. 94 ha. — Grdst.-N.-G. 4389 *M.*Gut Nr. 7. Bes.: **Robert Wiesner.**
Fl. 88 ha. — Grdst.-N.-G. 4083 *M.*Gut Nr. 2 u. 11. Bes.: **Ernst Jungnick.**
Fl. 92 ha. — Grdst.-N.-G. 4050 *M.*

1425. Bockau, Erbscholtzei Nr. 1
 mit Bauerg. Nr. 2 u. 16. P.,
 T. u. E. Ingramsdorf 3 km; A.
 u. St. Bockau; Ag. Striegau.

- Besitzer: Hugo **Springer**, Amtsdorf.
Fläche 218,90 ha: 165 ha Acker, 28 ha
Wiesen, 24 ha Holzungen, 1,90 ha
Hofraum. — Grdst.-R.-E. 6405 *M.*
Züchtung der Holländer Rasse, Milch-
verkauf und Mastung.
- Lehngut Nr. 13. Besitzerin: Berr.
Frau **von Wietersheim** auf Neuhof.
Bevollm.: Generaldirektor **H. Friedrich**
in Neuhof.
Pächter: Vinus Franz.
Fläche 91 ha: 70 ha Acker, 9 ha
Wiesen, 10 ha Holzungen, 2 ha Hof-
raum u. — Grdst.-R.-E. 3187 *M.*
- Gut Nr. 15 u. 18 u. Stelle Nr. 33.
Besitzer: Max **Thamm**.
Fl. 74,5 ha. — Grdst.-R.-E. 2321 *M.*
- 1426. Ebersdorf**, Erbscholtsei Nr. 1.
P., T. u. E. Ingramsdorf 2 km;
A. u. St. Bodau; Ag. Striegau.
Besitzer: Richard **Barthel**.
Fl. 83 ha. — Grdst.-R.-E. 3814 *M.*
- Gut Nr. 2. Bes.: **H. von Kleiner**.
Fl. 42,8 ha. — Grdst.-R.-E. 1807 *M.*
- 1427. Eichberg**, Vorwerk (z. Gutsbz.
Ruhnern gehörig). P., T., A. u. St.
Ruhnern 1 km; E. Groß-Rosen
5 km; Ag. Striegau.
Besitzer: Wilhelm **Casper**.
Fläche 132 ha: 110 ha Acker, 18 ha
Holzungen, 1 ha Wiesen, 1 ha Weiden,
2 ha Hof. — Grdst.-R.-E. 3738 *M.*
- 1428. Gäbersdorf**. P., T., A. u. St.
Gäbersdorf (Str. Striegau); E. u.
Ag. Striegau 10 km.
Gut. Bes.: Luise **Hoffmann**, geb. Werner.
Fl. 40,5 ha. — Grdst.-R.-E. 1821 *M.*
- Gut. Besitzer: Gottfried **Gabriel**.
Fl. 39,25 ha. — Grdst.-R.-E. 1695 *M.*
- Gut. Besitzer: Heinrich **Scholz**.
Fl. 39,75 ha. — Grdst.-R.-E. 1680 *M.*
- 1429. Gräben**, Bauergüter Nr. 1, 2,
4 u. 11. P., T., St. u. Ag. Striegau;
E. für Personen- und Stückgut-
verkehr Striegau 1 km, für Wagen-
ladungen Gräben; A. Gräben.
Besitzer: August **Weiß**.
Fläche 106,50 ha.
Grdst.-R.-E. 4509 *M.* — Granitbruch.
- Gut Nr. 25. Besitzer: Rich. **Rühn**.
Fl. 43 ha. — Grdst.-R.-E. 1929 *M.*
- Gut Nr. 17. Besitzer: Alfred **Seidel**.
Fl. 39 ha. — Grdst.-R.-E. 1602 *M.*
- 1430. Guckelhausen**. P., T. u. St. Neu-
hof (Schles.) 1,5 km; E. Ingrams-
dorf 7,5 km; A. Dßig; Ag. Striegau.
- Gut Nr. 19. Besitzer: August **Langer**.
Fläche 48 ha.
Grdst.-R.-E. 2325 *M.* — Erbkretscham.
- 1431. Günthersdorf**. P., T. u. E.
Rohnstod 4 km; St. Günthersdorf;
A. Thomaswaldau; Ag. Striegau.
- Erbscholtsei. Besitzer: Jul. **Ulber**.
Fl. 56 ha. — Grdst.-R.-E. 1830 *M.*
- 1432. Heidau**. P., T., E., St. u. Ag.
Striegau 1,9 km; A. Gräben.
- Gut Nr. 7 u. 23. Bes.: Herm. **Sauer**.
Fl. 76 ha. — Grdst.-R.-E. 3023 *M.*
Starker Rübenbau.
- Gut Nr. 9. Besitzer: Emil **Pusch**.
Fl. 68 ha. — Grdst.-R.-E. 2850 *M.*
- Lehngut Nr. 5. Bes.: Gotthard **Vommel**,
Prem.-Lieutenant in Striegau.
Pächter: Vic. Zerchel in Striegau.
Fl. 71,75 ha. — Grdst.-R.-E. 2374 *M.*
Mitglied d. Striegauer Molkerei.
- 1433. Järischau**. P., T., A. u. St.
Järischau; E. Striegau 5 km (von
1895 ab Järischau); Ag. Striegau.
- Gut Nr. 42 u. 44.
Besitzer: Alois **Gürlich**.
Fl. 109,75 ha. — Grdst.-R.-E. 3668 *M.*
Thonlager.
- Gut Nr. 9, 10 u. 32.
Besitzer: Paul **Glaubitz**.
Fl. 98,77 ha. — Grdst.-R.-E. 3468 *M.*
- Gut Nr. 4. Bes.: Aug. **Klose**.
Fl. 64 ha. — Grdst.-R.-E. 2215 *M.*
- Gut Nr. 66. Bes.: Paul **Scholz**.
Fl. 55 ha. — Grdst.-R.-E. 2201 *M.*
- Gut Nr. 28 u. 31. Bes.: Herm. **Radler**.
Fl. 62 ha. — Grdst.-R.-E. 2130 *M.*
- Gut Nr. 6. Bes.: Heimr. **Radler**.
Fl. 55,25 ha. — Grdst.-R.-E. 2107 *M.*
Thonlager.
- Erbscholt. Nr. 1. Bes.: Aug. **Heutschel**.
Fl. 47,17 ha. — Grdst.-R.-E. 1812 *M.*
Gasthof.
- Gut Nr. 2. Bes.: Ludwig **Wiesner**.
Fl. 47,42 ha. — Grdst.-R.-E. 1674 *M.*
- 1434. Ruhnern**. P., T., A. u. St. Ruhnern;
E. Groß-Rosen 5 km; Ag. Striegau.

- Gut Nr. 60. Bes.: Herm. Sauer.
Fl. 52 ha. — Grdst.-N.-E. 2170 M.
- Gut Nr. 36. Besitzer: Heinrich Keil.
Fl. 51 ha. — Grdst.-N.-E. 2100 M.
- Gut Nr. 58. Bes.: Julius Bartisch.
Fl. 46,5 ha. — Grdst.-N.-E. 1887 M.
- 1435. Lüffen.** P. u. T. Ruhnern 2 km;
E. Järischau 2 km; A. u. St.
Barzdorf; Ag. Striegau.
- Erbscholtisei. Bes.: Gustav Deutner.
Fl. 62,7 ha. — Grdst.-N.-E. 2539 M.
- Gut Nr. 31. Bes.: Ferdinand Prasse.
Fläche 54,5 ha. — Grdst.-N.-E. 2424 M.
- Gut Nr. 8. Besitzer: Paul Werner.
Fl. 48 ha. — Grdst.-N.-E. ca. 2400 M.
- Gut Nr. 5. Bes.: Josef Franz.
Fl. 57 ha. — Grdst.-N.-E. 2232 M.
Brauerei. Brennerei. Kretscham.
- Gut Nr. 30. Besitzer: Oswald Busch.
Fl. 49 ha. — Grdst.-N.-E. 2044 M.
- Gut Nr. 37. Besitzer: Herm. Busch.
Fl. 58 ha. — Grdst.-N.-E. 1992 M.
- Gut Nr. 34. Bes.: Heinr. Dwig, Gem.-Vorst.
Fl. 38 ha. — Grdst.-N.-E. 1697 M.
- Gut Nr. 29. Bes.: Julius Prasse.
Fl. 41 ha. — Grdst.-N.-E. 1687 M.
- 1436. Mettschau.** P. u. T. Dffig
2 km; E. Ingramsdorf 9,7 km;
A. u. St. Pläswitz; Ag. Striegau.
- Gut Nr. 2. 27/28.
Besitzer: Hermann Amfel.
Fl. 113 ha. — Grdst.-N.-E. 5712 M.
- Erbscholtisei Nr. 1.
Besitzer: Dorn'sche Eheleute.
Fl. 79 ha. — Grdst.-N.-E. 3798 M.
- Gut Nr. 21/22.
Besitzer: Karoline Dorn, geb. Teller.
Fl. 64 ha. — Grdst.-N.-E. ca. 3300 M.
- Gut Nr. 17. Besitzer: Wilhelm Ulber.
Fl. 66 ha. — Grdst.-N.-E. 3033 M.
- Gut Nr. 8 u. 12. Besitzer: Gustav Ahl.
Fl. 63 ha: 58 ha Acker, 5 ha Wiesen.
Grundst.-N.-E. 2828 M.
- Gut Nr. 4. Besitzer: Louis Büttner.
Fl. 56,5 ha. — Grdst.-N.-E. 2355 M.
- Gut Nr. 31. Bes.: Herm. Büttner.
Fl. 48 ha. — Grdst.-N.-E. 2238 M.
- Gut Nr. 26. Besitzer: Wilh. Dorn.
Fl. 34 ha. — Grdst.-N.-E. 1794 M.
- Gut Nr. 7. Besitzer: Ernst Weigel.
Fl. 32 ha. — Grdst.-N.-E. 1580 M.

- Gut Nr. 5. Besitzer: Paul Weigel.
Fl. 34 ha. — Grdst.-N.-E. 1514 M.
- 1437. Neuhof.** P., T. u. St. Neuhof
(Schlei); E. Ingramsdorf 4 km;
A. Dffig; Ag. Striegau
- Gut Nr. 12. Besitzer: Franz Sewald.
Fl. 50,5 ha. — Grdst.-N.-E. 2301 M.
- 1438. Dffig.** P., T., A. u. St. Dffig;
E. Ingramsdorf 7 km; Ag. Striegau.
- Gut Nr. 5 u. 34. Besitzer: Rob. Blämel.
Fläche 88,90 ha: 75,99 ha Acker, 6,15 ha
Wiesen, 4,27 ha Holzungen, 1,50 ha
Hofraum. — Grdst.-N.-E. 4371 M.
- Gut Nr. 63. Besitzer: Karl Scholz.
Fläche 91,66 ha: 83,88 ha Acker, 2,86 ha
Wiesen, 1,99 ha Holzungen, 0,43 ha
Hofraum. — Grdst.-N.-E. 4209 M.
- Gut Nr. 86. Bes.: Franz Toepfch.
Fl. 51,5 ha. — Grdst.-N.-E. ca. 2561 M.
- Gut Nr. 78. Besitzer: Paul Scholz.
Fl. 45 ha. — Grundst.-N.-E. 2169 M.
- Gut Nr. 71. Besitzer: Hermann Pech.
Fl. 46,97 ha — Grdst.-N.-E. 2126 M.
Kindvieh: Deutsche Rasse.
- Gut Nr. 48. Bes.: Josef Münch.
Fl. 42,5 ha. — Grdst.-N.-E. 2083 M.
- Gut Nr. 68. Besitzer: G. Hartmann.
Fläche 45 ha. — Grdst.-N.-E. 2058 M.
- Gut Nr. 8. Besitzer: Karl Blaschke.
Fl. 35,5 ha. — Grdst.-N.-E. 1636 M.
- Gut Nr. 17.
Besitzer: Franz Sewald in Neuhof.
Fl. 35 ha. — Grdst.-N.-E. 1621 M.
- Gut Nr. 73. Besitzer: Richard Lange.
Fl. 33,5 ha. — Grdst.-N.-E. 1500 M.
- 1439. Pfaffendorf.** P., T. u. E.
Saarau 5 km; A. u. St. Ber-
tholdsdorf; Ag. Striegau.
- Gut. Bes.: Franziska Hartwig.
Fl. 33,4 ha. — Grdst.-N.-E. 1549 M.
- Gut. Besitzer: Heinrich Hahn.
Fl. 33,1 ha. — Grdst.-N.-E. 1543 M.
- 1440. Pläswitz.** P. u. T. Peicher-
witz 2 km; E. Ingramsdorf 11 km
(1895: Gäbersdorf 5 km); A. u.
St. Pläswitz; Ag. Striegau.
- Gut. Besitzer: Adolf Dorn.
Fläche 64,4 ha: 57,9 ha Acker, 3,6 ha
Wiesen, 1 ha Holz, 1,1 ha Garten, 0,8 ha
Hofraum. — Grdst.-N.-E. 2674 M.

- 1441. Rauske.** P. u. T. Järischau 3 km; E. Saarau 7 km; A. Bertholdsdorf; St. Rauske; Ag. Striegau.
 Ⓞ Gut Nr. 12, 31 u. 38.
 Besitzer: Paul **Froemsdorf**.
 Fl. 78,8 ha. — Grdst.-N.-E. 3178 *M*.
- 1442. Stanowitz (Königl.).** P., T., E., A. u. St. Stanowitz; Ag. Striegau.
 Ⓞ Gut. Besj.: Theresia **Gürlich**.
 Fläche? — Grdst.-N.-E. ca. 2000 *M*.
- 1443. Striegau.** P., T., E., A., St. u. Ag. Striegau.
 3 Vorw. Besitzer: Louis **Vommel**.
 Pächter: Otto Zerchel, Pr.-Lieut. d. L.
 Fl. 144 ha: 134 ha Acker, 9 ha Wiesen.
 Grdst.-N.-E. 6267 *M*. — Schweinezucht.
- Lehngut. Besj.: Ad. **Wetzel'sche Erben**.
 Fl. 129 ha: 119 ha Acker, 9 ha Wiesen.
 Grdst.-N.-E. 5520 *M*. — Oldenb. Heerde.
 Vorw. Besitzer: Guido **Wartsch**.
 Fläche 100 ha: 92 ha Acker, 6 ha Wiesen, 0,5 ha Holzungen, 1,5 ha Hofraum zc. — Grdst.-N.-E. 4573 *M*.
- Kämmereig. Besj.: **Stadtgem. Striegau**.
 In Parzellen verpachtet.
 Fläche 141,25 ha: 61 ha Acker, 35 ha Wiesen, 42 ha Holz, 2 ha Garten, 1,25 ha Deblaud. — Grdst.-N.-E. 3793 *M*.
- Vorw. Besitzer: Max **Hoffmann**, Kaufmann in Breslau.
 Inspektor: Otto **Rath**.
 Fl. 42 ha: 38 ha Acker, 3,5 ha Wiesen, 0,5 ha Hof zc. — Grdst.-N.-E. 1851 *M*.
- Vorw. Besitzer: Heinrich **Schubert**.
 Fl. 32,5 ha. — Grdst.-N.-E. 1535 *M*.

20. Kreis Trebnitz.

Größe: 819,80 Quadrat-Kilometer. — Einwohner: 51 243. — Landgemeinden: 162. — Gutsbezirke: 118. — Amtsbezirke: 39. — Städte: Trebnitz mit 5342 Einw., Stroppen mit 668 Einw. — Viehstand: 6848 Pferde, 31777 Stück Rindvieh (darunter 16270 Kühe), 13 917 Schafe, 15 599 Schweine, 4939 Ziegen, 2397 Bienenstöcke. — Lage: im nördlichen Theile des Regierungsbezirks Breslau und inmitten in seiner ganzen Ausdehnung von Westen nach Osten vom Raxengebirge durchzogen, dessen größte Höhe (311 m) der Weinberg bei Trebnitz ist; die Theile südlich und nördlich dieses Höhenzuges sind eben. — Bodenbeschaffenheit: durchweg fruchtbar. Der durchschnittliche Grundsteuer-Reinertrag beträgt pro Hektar Acker: 19,97 *M*, Wiese: 22,72 *M*, Wald: 5,09 *M*. Von der Gesamtfläche sind: 521,04 qkm Acker, 71,47 qkm Wiesen, 175,03 qkm Wald. — Gewässer: die Oder, welche im Südwesten die Grenze mit dem Kreis Neumarkt bildet; ferner sind noch bemerkenswerth die Weide und die Schöpfle, die Lohé und der Mühlbach. — Eisenbahnen: die Bahn Breslau—Posen mit den Stationen Schebitz, Obernitz, Gellendorf; die Bahn Dels—Gnesen mit der Station Frauenwaldau; die Sekundärbahn Hundsfeld—Trebnitz mit den Haltestellen Pawelwitz (in Pawelwitz wird jedoch nur angehalten, wenn Güterwagen an- oder abgehängt werden). Rajsterwitz, Zedlitz, Groß-Totfchen und Trebnitz.

Mehlmühlen in Groß-Biadausche, Gellendorf, Glockschütz, Deutsch-Hammer, Kryshanowitz, Trebnitz und Werdermühle; Dampf sägewerke in Blücherwald, Kathol.-Hammer, Maßlich-Hammer, Oberfrauenwaldau u. Trebnitz; Brauereien in Trebnitz; Molkereien in Bingerau, Obernitz und Trebnitz.

Kreisstadt Trebnitz.

Landgericht: Dela. Amtsgerichte: Trebnitz, Prausnitz, Trachenberg und Festenberg.

Landrath: von Schelha.

Kreissekretär: Sinner.

Kreiskasse: Flöckner, Rentmeister.

Kreisausschusssekretär: Bruschke.

Kreisphysikus: Dr. Reinkober.

Kreiswundarzt: Ueberholz.

Kreisthierarzt: Seiffert.

Katasterkontroleur: Gause.

Kreisbauinspektor: Baurath Berndt.

KreisSchulinspektoren:

evang: von Cieschanski, Pastor in Ober-Glauchke (auftragsw.) und Adam, Pastor in Hochkirch;

lath.: Obst, Erzpriester in Zirkwitz.

I. Selbständige Gutsbezirke.

1444. Bentkau, Ritterg. P., T., E. u. Ag. Trebnitz (Schles.) 2,4 km; A. u. St. Machniz.

Besitzer: Justin von Dbernitz, Major a. D. auf Machniz.

Inspektor: Ehrling in Machniz.

Fläche 152 ha: 136 ha Acker, 12 ha

Wiesen, 4 ha Hofraum u.

Grdst.-N.-G. 5280 M — Ziegelei.

1445. Bergkehle, Ritterg. P., T., A. u. St. Bingerau 1,4 km; E. Juliusburg 9 km; Ag. Trebnitz.

Besitzer: Rudolf Guenther, Rittm. d. L.

Fläche 169 ha: 153 ha Acker, 2 ha

Wiesen, 9 ha Holzungen, 5 ha Hof-

raum u. — Grdst.-N.-G. 5400 M

1446. Bingerau, Ritterg. P., T., A. u. St. Bingerau; E. Sibyllenort 8 km; Ag. Trebnitz.

Bes.: Hugo von Foer, Lieut. a. D.

Inspektor: Adolf Hoffmann.

Fläche 304 ha: 272 ha Acker, 9 ha

Wiesen, 8 ha Holzungen, 15 ha Hof-

raum u. — Grdst.-N.-G. 9825 M

1447. Bischwitz (Groß=), Ritterg. mit Klein-Bischwitz. P. u. T. Hundsfeld 3 km; E. Hundsfeld 3 u. Schottwitz 2 km; A. u. St. Bischwitz; Ag. Trebnitz.

Besitzer: Hugo Josephy.

Inspektor: Werner.

Fläche 488 ha: 380 ha Acker, 79 ha

Wiesen, 6 ha Holz, 7 ha Wasser, 10 ha

Hof u. — Grundst.-N.-G. 9938 M

1448. Blücherwald, Forstbez. P. u. T. Luzine 3 km; E. Juliusburg

Schlesisches Güteradreßbuch. Zilfste Bearbeitung.

8 km; A. Blücherwald; St. Ruhbrück; Ag. Trebnitz.

Besitzerin: Frau Elisabeth von Röber, geb. von Bonin, auf Groß-Gohlau, Kr. Neumarkt.

Bevollm.: Seiffert, Oberförster.

Fläche 1201 ha: 48 ha Acker, 5 ha

Wiesen, 1130 ha Holzungen, 1 ha

Hofraum. — Grdst.-N.-G. 11 154 M

DampfSchneidemühle.

○ **1448 a. Bothenndorf**, Ritterg. P. u. T. Schawoine 4,5 km; E. u. Ag. Trebnitz 10,8 km; A. u. St. Gr.-Zauche. Ist in Rentengüter umgewandelt.

1449. Breesen (Groß=), Ritterg. P., T. u. E. Gellendorf 3,8 km; A. u. St. Puditsch; Ag. Prausnitz. Besitzer: Moriz Jäger, Pr.-Lt. a. D. Inspektor: Schwarze.

Fläche 236 ha: 167 ha Acker, 31,5 ha

Wiesen, 27,75 ha Holz, 2,75 ha Gärten,

2 ha Teiche, 5 ha Wege, Hof u.

Grundst.-N.-G. 3341 M

1450. Brodtschine, Ritterg. P., T. u. E. Groß-Lotfchen 0,4 km; A. u. St. Machniz; Ag. Trebnitz.

Besitzerin: Frau Marie Jentsch, geb. Korn-Rubelsdorf.

Bevollm.: Liepelt in Kl.-Lotfchen.

Fläche 233 ha: 205 ha Acker, 12 ha

Wiesen, 12 ha Holz, 5 ha Hof u.

Grundst.-N.-G. 7818 M

Einmenthaler Kühe.

1451. Bruschwitz (Groß=), Majorat. P. u. T. Hundsfeld 5 km; E.

- Sacrau 3 km; A. Bischwitz; St. Pawelwitz; Ag. Trebnitz.
Besitzer: Moritz Frhr. von **Strachwitz**.
Rentmeister: Bergmann.
Fläche 286,53 ha: 148,53 ha Acker, 27 ha Wiesen, 64 ha Holzungen, 33 ha Wasser, 14 ha Hofraum zc.
Grundst.-N.-G. 3524 M.
In Parzellen verpachtet.
- 1452. Buchwald**, Ritterg. P., T., E. u. Ag. Trebnitz (Schles.) 6,7 km; A. u. St. Mäffel.
Besitzer: Hugo Richter, Hauptmann a. D. auf Kloß-Gluth.
Fläche 169 ha: 106 ha Acker, 28 ha Wiesen, 29 ha Holzungen, 1 ha Hofraum zc. — Grdst.-N.-G. 3000 M.
Schleßisches Rothvieh, Stammherde des Landwirtschaftlichen Centralvereins.
- 1453. Buchowine**, Ritterg. P. u. T. Sibyllenort 6 km; E. Paschkowitz 3 km; A. u. St. Güntherwitz; Ag. Trebnitz.
Bes.: **Se. Maj. der König von Sachsen**.
Pächter: Eugen Marggraff.
Inspektor: Karl Marggraff.
Fläche 271 ha: 133 ha Acker, 22 ha Wiesen, 5 ha Holz, 11 ha Hof zc.
Grundst.-N.-G. 5604 M.
- 1454. Bunkai**, Ritterg. P., T. u. E. Sibyllenort 4 km; A. u. St. Paschkowitz; Ag. Trebnitz.
Bes.: **Se. Maj. der König von Sachsen**.
Pächter: Georg Müller.
Fläche 120 ha: 109 ha Acker, 8 ha Wiesen, 3 ha Holzungen zc.
Grundst.-N.-G. 1974 M.
- 1455. Burgwitz**, Ritterg. P., T. u. Ag. Trebnitz (Schles.) 6 km; E. Trebnitz und Obernitz je 6 km; A. u. St. Cawallen.
Bes.: Ferd. von **Brittwitz** auf Cawallen.
Inspektor: Kullmann.
Fläche 246 ha: 183 ha Acker, 27 ha Wiesen, 29 ha Holzungen, 7 ha Hofraum zc. — Grdst.-N.-G. 7806 M.
- 1456. Cainowe (Klein=)**, Ritterg. P. u. T. Powitzko 6 km; E. Trachenberg 10 km; A. u. St. Werdermühle; Ag. Trebnitz.
Besitzer: Hermann Fürst von **Saxfeld** auf Schloß Trachenberg.
- Revierförster: Frost.
Fläche 858 ha: 23 ha Acker, 46 ha Wiesen, 723 ha Holzungen, 55 ha Teiche, 10 ha Hofraum zc.
Grundst.-N.-G. 3645 M.
- 1457. Cawallen**, Ritterg. m. **Schweretau** und **Vorwerk Kummernitz**. P., T. u. E. Obernitz 6 km; A. u. St. Cawallen; Ag. Trebnitz.
Besitzer: Ferdinand von **Brittwitz**.
Inspektor: Dörnchen.
Fläche 482 ha: 385 ha Acker, 24 ha Wiesen, 58 ha Holzungen, 1 ha Weiden, 14 ha Hofraum zc.
Grundst.-N.-G. 14353 M.
Brettschneidemühle. — Rindviehzucht (Rothhe Ostfriesen). Pferdezucht.
- 1458. Commerowe (Klein=)**, Ritterg. P., T., E. u. Ag. Trebnitz (Schles.) 9 km; A. u. St. Commerowe.
Besitzer: Heinrich von **Salisch** auf Postel, Hr. Wittsch, Frau von **Salisch**, geb. von Schlegell, auf Krappau, Hr. Schweidnitz, u. Frau von **der Planitz**, geb. von Schlegell, Excellenz, in Berlin.
Bevollm.: Hielscher, Revierförster.
Fläche 506 ha: 217 ha Acker, 55 ha Wiesen, 7 ha Weiden, 206 ha Holzungen, 21 ha Hofraum zc.
Grdst.-N.-G. 4462 M. — Acker u. Wiesen größtentheils in Parzellen verpachtet.
- 1459. Conradswaldau**, Ritterg. P. u. T. Stroppen 4 km; E. Gellendorf 4,5 km; A. u. St. Conradswaldau; Ag. Frauwitz.
Besitzer: Richard **Mann**, Lieut. d. R.
Fläche 454 ha: 245 ha Acker, 32 ha Wiesen, 5 ha Weiden, 151 ha Holzungen, 4 ha Wasser, 17 ha Hofraum zc. — Grdst.-N.-G. 4299 M.
Ziegelei, Wassermühle.
- 1460. Cracowahne**, Ritterg. P. u. T. Bingerau 2 km; E. Zedlitz 7 km; A. u. St. Lossen; Ag. Trebnitz.
Besitzer: Kurt von **Scheliha**, Landrath.
Inspektor: Hoffmann.
Fläche 245 ha: 214 ha Acker, 6 ha Wiesen, 19 ha Holz, 6 ha Hof zc.
Grundst.-N.-G. 7234 M.
- 1461. Dockern**, Ritterg. P. u. T. Perischütz 3 km; E. Zedlitz 2 km; A. u. St. Lossen; Ag. Trebnitz.

- Bes.: **Lipinski'sche Erben** in Breslau.
 Bevollm.: Hans Lipinski, Hauptm.
 d. L. in Breslau.
 Pächter: Dof. Viertel in Güntherwitz.
 Inspektor: Butter.
 Fläche 205 ha: 154 ha Acker, 16 ha
 Wiesen, 2 ha Holzungen, 7 ha Hof-
 raum zc. — Grundst.-R.-G. 4887 *M.*
- 1462. Gsdorf**, Ritterg. m. Borw.
Klein-Breschen. P. Gellendorf
 6 km; T. u. E. Gellendorf u.
 Obernigt, je 6 km; A. u. St.
 Leipe; Ag. Prausnitz.
 Besitzer: Guido **Gundt**, Lieut. a. D.
 in Regnitz, Lübenersstr. 5.
 Pächter: **Friederici**.
 Fläche 485 ha: 254 ha Acker, 68 ha
 Wiesen, 121 ha Holzungen, 11 ha
 Wasser, 31 ha Hofraum zc.
 Grundst.-R.-G. 4848 *M.* — Brennerei.
- 1463. Frauenwaldau (Nieder-)**, selbst.
 Gutsbez. P., T., E. u. St. Frauen-
 waldau 2 km; A. Ober-Frauen-
 waldau; Ag. Festenberg.
 Besitzer: **Rudolf Sidetier**.
 Fläche 191 ha: 146 ha Acker, 29 ha
 Wiesen, 8 ha Weiden, 7 ha Holz, 1 ha
 Hof zc. — Grundst.-R.-G. 1901 *M.*
- © **1464. Gellendorf**, Ritterg. P., T.
 u. E. Gellendorf; A. u. St. Gr.-
 Peterwitz; Ag. Trachenberg.
 Bes.: **Hertha Gräfin v. Dandelmann**,
 geb. Gräfin v. Mollte, auf Gr.-Peterwitz.
 Gutedirektor: **Graef** in Groß-
 Peterwitz.
 Fläche 398 ha: 212 ha Acker, 42 ha
 Wiesen, 13 ha Weiden, 107 ha Hol-
 zungen, 7 ha Wasser, 17 ha Hof-
 raum zc. — Grundst.-R.-G. 4034 *M.*
- 1465. Glauche (Nieder-)**, Ritterg.
 P., T. u. E. Groß-Zotischen 2 km;
 A. u. St. Glauche; Ag. Trebnitz.
 Bes.: **Heinrich Berndt**, Pr.-Lt. d. L.
 Fläche 129 ha: 123 ha Acker, 3 ha
 Wiesen, 2 ha Holz, 1 ha Hofraum zc.
 Grundst.-R.-G. 4036 *M.*
 Simmenthaler Rindvieh.
- 1466. Glauche (Ober-)**, Ritterg. m.
 Rustikalbesitz u. Erbscholt. **Radelau**;
 P., T. u. E. Groß-Zotischen 1,5 km;
 A. u. St. Glauche; Ag. Trebnitz.
 Besitzer: **Albrecht von Kessel**, Lt. a. D.
 Inspektor: **Kastelsky**.
- Fläche 496 ha: 411 ha Acker, 10,5 ha
 Wiesen, 5,4 ha Weiden, 33,7 ha
 Holz, 15 ha Garten, 20,7 ha Hofraum,
 Inland zc. — Grundst.-R.-G. 14805 *M.*
 Ziegelei. Dampfmolerei.
- 1467. Gloschütz**, Ritterg. P., T. u.
 E. Hundsfeld 2 km; A. u. St.
 Bishwitz; Ag. Trebnitz.
 Besitzer: **Papierfabrik Sacrau**.
 Fläche 122 ha: 75 ha Acker, 37 ha
 Wiesen, 2 ha Holzungen, 8 ha Hof-
 raum zc. — Grundst.-R.-G. 2262 *M.*
- 1468. Güntherwitz**, Ritterg. m. Schol-
 tisei **Pürbischau**. P. Perschütz 3,5 km;
 T., E. u. St. Bedlitz (Kr. Trebnitz)
 1 km; A. Paschkewitz; Ag. Trebnitz.
 Besitzer: **Lipinski'sche Erben**.
 Bevollm.: Hans Lipinski, Hauptm.
 d. L. in Breslau.
 Pächter: Dofar Viertel.
 Fl. 348 ha. — Grundst.-R.-G. 11208 *M.*
- 1469. Guhlau**, Ritterg. P., T. u. Ag.
 Prausnitz (Bz. Breslau) 3 km; E.
 Obernigt 7 km; A. u. St. Puditsch.
 Besitzer: **Arthur von Walthers-Croned**,
 Majoratsherr, Lieut. der Landw.-
 Kav. auf Kapatschütz.
 Inspektor: **Krofer** in Kapatschütz.
 Fläche 222 ha: 151 ha Acker, 16 ha
 Wiesen, 53 ha Holzungen, 2 ha Hof-
 raum zc. — Grundst.-R.-G. 1935 *M.*
 Ohne Viehhaltung.
- 1470. Haasenau**, Ritterg. P., T. u.
 E. Schebitz 3 km; A. u. St. Hen-
 nigsdorf; Ag. Trebnitz.
 Bes.: **Adele Freifrau von Schuckmann**,
 geb. Gräfin v. Wredow-Görne, auf
 Görne bei Friefack (Brandenburg).
 Bevollm.: Inspektor **Fischer**.
 Fläche 100 ha: 70 ha Acker, 25 ha
 Wiesen, 3 ha Holz, 2 ha Hofraum zc.
 Grundst.-R.-G. 1400 *M.* — Dampfziegelei.
- 1471. Haltauf**, Ritterg. P. u. T. Scha-
 moine 2,7 km; E. u. Ag. Trebnitz
 8,7 km; A. Groß-Zauche; St. Haltauf.
 Besitzer: **Hermann Meyer**, Buch-
 händler in Leipzig.
 Bevollm.: Rechtsanwalt **Pietsch** in
 Trebnitz.
 Inspektor: **Heinrich**.
 Fläche 254 ha: 120 ha Acker, 54 ha
 Wiesen, 70 ha Holz, 3 ha Wasser, 7 ha
 Hof zc. — Grundst.-R.-G. 1815 *M.*
 (Soll in Rentengüter zerlegt werden.)

- 1472. Heidewilgen**, Ritterg. P., T. u. E. Obernigt 4 km; A. u. St. Heidewilgen; Ag. Trebnitz.
Besitzerin: Frau Sanitätsrath Dr. Emma **Stahr**, geb. Lauterbach.
Inspektor: **Muschner**.
Fläche 915 ha: 292 ha Acker, 30 ha Wiesen, 3 ha Weiden, 540 ha Holzungen, 2 ha Wasser, 18 ha Gärten, 30 ha Hof zc. — Grundst.-N.-G. 8915 *M*.
Wassermühle. Dampfbrennerei. Ziegelei.
- 1473. Hennigsdorf**, Ritterg. m. Erbscholtseien. P., T. u. E. Scheibitz 4 km; A. u. St. Hennigsdorf; Ag. Trebnitz.
Besitzer: **Gustav Friedmann**, Kgl. Kommerzienrath in Breslau.
Bevollm.: Direktor **Promnitz**.
Fläche 385 ha: 297 ha Acker, 35,6 ha Wiesen, 36 ha Holz, 3,5 ha Weiden, 13 ha Hof zc. — Grundst.-N.-G. 4438 *M*.
Ziegelei. Dampfbrennerei.
- 1474. Hünern**, Ritterg. P., T., A. u. St. Hünern (Kr. Trebnitz); E. Döwitz 4,1 km; Ag. Trebnitz.
Besitzer: **Heimann Cohn** in Breslau.
Inspektor: **Lau**.
Fläche 259 ha: 202 ha Acker, 71 ha Wiesen, 15 ha Holz, 11 ha Hofraum zc.
Grundst.-N.-G. 9896 *M*. — Holländer Zuchtviehherde. Milchverkauf nach Breslau.
- 1475. Jagatschütz**, Ritterg. P., T. u. Ag. Prausnitz (Bz. Breslau) 2 km; E. Gellendorf 4 km; A. u. St. Groß-Krutzschen.
Bes.: **Arthur von Kückritz**, Rittm. a. D.
Fläche 380 ha: 210 ha Acker, 80 ha Wiesen, 40 ha Holz, 45 ha Wasser, 5 ha Hof zc. — Grundst.-N.-G. 4300 *M*.
- ⊙ **1476. Jeschütz**, Ritterg. P., T., E. u. Ag. Trebnitz (Schles.) 4 km; A. u. St. Maffel.
Besitzer: **Paul von Salisch** auf Krapkau, Kr. Schweidnitz (minderjährig).
Pächter: **Hans von Schelha**.
Fl. 117 ha: 104 ha Acker, 5 ha Wiesen, 4 ha Holzungen, 4 ha Hofraum zc.
Grundst.-N.-G. 2950 *M*. — Brennerei.
- 1477. Kampern**, Ritterg. m. Bortw. P. u. T. Perschütz 1,9 km; E. Sibyllenort 6,7 km; A. u. St. Loffen; Ag. Trebnitz.
Bes.: **Theodor Philippi**, Pr.-Lt. a. D.
Inspektor: **Georg Ragopfi**.
Fläche einschl. Kustikalbesitz: 342 ha. Grundst.-N.-G. 10 734 *M*.
- 1478. Kapatschütz**, Majorat m. Bortw. **Wilhelmshof**. P., T. u. Ag. Prausnitz (Bz. Breslau) 2 km; E. Obernigt 7 km; A. u. St. Puditsch.
Besitzer: **Arthur von Walthers-Cronck**, Lieut. d. Landw.-Kav.
Inspektor: **Krofer**.
Fläche 433 ha: 248 ha Acker, 25 ha Wiesen, 115 ha Holzungen, 45 ha Hofraum zc. — Grundst.-N.-G. 2910 *M*.
- 1479. Kapitz**, Ritterg. P., T., A. u. St. Bingerau 1 km; E. Juliusburg u. Sibyllenort je 9 km; Ag. Trebnitz.
Besitzer: **Otto Föhndrich**.
Inspektor: **Rohde**.
Fläche 188 ha: 167 ha Acker, 7 ha Wiesen, 9 ha Holzungen, 5 ha Hofraum zc. — Grundst.-N.-G. 5910 *M*.
- 1480. Karoschke**, Ritterg. mit den Erbscholtseien **Beckern** und **Würzen**. P., T. u. E. Obernigt 2 km; A. u. St. Karoschke; Ag. Trebnitz.
Besitzer: **Rudolf von Salisch**, Majoratsbesitzer, Königl. Kammerjunkter und Landesältester auf Koschnöwe.
Administrator: **Schwendel**.
Fläche 636 ha: 460 ha Acker, 52 ha Wiesen, 120 ha Holz, 4 ha Hof zc.
Grundst.-N.-G. 12716 *M*. — Ziegelei.
- 1481. Katholisch-Hammer**, Kgl. Oberförsterei (zum Theil im Kr. Militisch gelegen). P., T., A. u. St. Katholisch-Hammer; E. Frauenwaldau 13,5 km; Ag. Trebnitz u. Militisch.
Besitzer: **Kgl. Forstmeister Schulz**.
Kgl. Oberförster: **Schulz**.
Fläche 5638 ha: 68 ha Acker, 62 ha Wiesen, 5467 ha Holzungen, 41 ha Unland, Wege, Hofraum zc.
Grundst.-N.-G. 31 369 *M*.
Brettmühlenetabliss. in Kath.-Hammer.
- ⊙ **1482. Keshle**, 2 Ritterg. P., T., E. u. Ag. Trebnitz (Schles.) 8 km; A. u. St. Maffel.
Besitzer: **Paul von Salisch** auf Krapkau, Kr. Schweidnitz (minderjährig).
Pächter: **Hans v. Schelha** in Jeschütz. (Nieder-). Fläche 189 ha: 42 ha Acker, 142 ha Holz, 5 ha Hofraum zc.
Grundst.-N.-G. 916 *M*.

- (Ober-). Fläche 116 ha: 97 ha Acker, 14 ha Wiesen, 5 ha Hofraum zc.
Grundst.-N.-G. 3176 *M*
- 1483. Koch-Gilguth**, Ritterg. P., T., E. u. Ag. Trebnitz (Schlef.) 5,4 km; A. u. St. Raffel.
Besitzer: Hugo Richter, Hauptm. a. D.
Fläche 289 ha: 205 ha Acker, 22 ha Wiesen, 35 ha Holz, 0,5 ha Wasser, 6 ha Hof zc. — Grundst.-N.-G. 5760 *M*
Dampfbrennerei. — Schlef. Rothvieh, Stammherde d. Ldw. Centralvereins.
- 1484. Koblewe**, Ritterg. m. Rufftallstellen. P., T. u. E. Gellendorf 2,5 km; A. u. St. Gr.-Krutzschen; Ag. Prauſniß.
Besitzer: Ernst Krönlein.
Inspektor: Guillemain.
Fläche 256 ha: 210 ha Acker, 25 ha Wiesen, 5 ha Holz, 12 ha Wege, Umland, Wasser, 4 ha Weiden, Park u. Hof.
Grundst.-N.-G. ca. 3000 *M*. — Dampfbrennerei. — Milch- u. Rastviehwirthsch.
- 1485. Koschnöwe**, Majorats Herrschaft. (Koschnöwe, Maroschke mit den Erbscholtiseien Würzen und Beckern und Gürtwitz, Kr. Militsch). P. u. T. Prauſniß (Bz. Breslau) 3 km; E. Obernigt 8 km; A. u. St. Märtinau; Ag. Trebnitz.
Besitzer: Rudolf von Salisch, Kgl. Kammerjunker u. Landbesitzer.
Rechnungsführer: Marby.
Fläche 324 ha: 208 ha Acker, 32 ha Wiesen, 70 ha Holzungen, 14 ha Hofraum zc. — Grundst.-N.-G. 3511 *M*
Original Holländer Kuhherde.
- 1486. Kokerke**, Kgl. Domäne, selbst. Gutsbez. P., T., E. u. Ag. Trebnitz (Schlef.) 10,1 km; A. u. St. Commerowe.
Besitzer: Kgl. Domänenfiskus.
Pächter: Dehmelt.
Fläche 234,5 ha: 145 ha Acker, 74,6 ha Wiesen, 1,3 ha Holz u. Gärten, 1 ha Hutung, 12,4 ha Umland, Hofraum zc.
Grundst.-N.-G. 2654 *M*. — Dampfbrennerei.
- 1487. Krumpach**, Ritterg. P., T. u. E. Gellendorf 3 km; A. u. St. Conradswaldau; Ag. Prauſniß.
Besitzer: Hans Wolf Jhr. v. Lüttwitz.
- Inspektor: Wittner.
Fläche 424 ha: 222 ha Acker, 56 ha Wiesen, 17 ha Weiden, 96 ha Holzungen, 15 ha Wasser, 18 ha Hofraum zc. — Grundst.-N.-G. 4358 *M*
- 1488. Krutzschen (Groß-)**, Ritterg. P., T. u. Ag. Prauſniß (Bz. Breslau) 4 km; E. Gellendorf 5 km; A. u. St. Groß-Krutzschen.
Bes.: Heinrich Graf von Dandellmann.
Inspektor: Schlegel.
Fläche 224 ha: 158 ha Acker, 50 ha Wiesen, 1 ha Weiden, 4 ha Holz, 11 ha Hof zc. — Grundst.-N.-G. 3267 *M*
- 1489. Kuhbrück**, Kgl. Oberförsterei (z. Theil im Kr. Militsch gelegen). P., T., u. E. Frauenswaldau 5 km; A. Kuhbrück u. Polnischmühle; St. Schlottau; Ag. Trebnitz u. Militsch.
Besitzer: Königl. Forstfiskus.
Oberförster: Kgl. Forstamtr. Cusig.
Fläche 4620 ha: 131 ha Acker, 75 ha Wiesen, 4385 ha Holz, 1 ha Weiden, 1 ha Hof. — Grundst.-N.-G. 21 972 *M*
- 1490. Kunzendorf**, Ritterg. P., T. u. E. Obernigt 4 km; A. u. St. Heidewilzen; Ag. Trebnitz.
Besitzer: Franz Mottau, Hauptm. a. D. in Berlin.
Inspektor: Katterwe.
Fläche 202 ha: 145,5 ha Acker, 34 ha Wiesen, 16,5 ha Holzungen, 6 ha Hofraum zc. — Grundst.-N.-G. 2676 *M*
- ⊙ **1491. Langenau**, Ritterg. P., T., A. u. St. Hünern (Kr. Trebnitz) 4 km; E. Paschferwitz 2,5 km; Ag. Trebnitz.
Besitzerin: Baronin von Datzwig.
Fläche 309 ha: 278 ha Acker, 19 ha Wiesen, 2 ha Holz, 2 ha Wasser, 8 ha Hof zc. — Grundst.-N.-G. 7350 *M*
- 1492. Leipe (Groß-)**, Ritterg. P., T. u. E. Obernigt 5 km; A. u. St. Groß-Leipe; Ag. Prauſniß.
Besitzer: Ludwig Bartels'sche Erben.
Fläche 866 ha: 335 ha Acker, 12 ha Wiesen, 498 ha Holzungen, 21 ha Hofraum zc. — Grundst.-N.-G. 7095 *M*
Brennerei und Ziegelei.
- 1493. Lohse**, Ritterg. P. u. T. Wiese (Kr. Trebnitz); E. Zedlitz 7 km; A. u. St. Schebitz; Ag. Trebnitz.

- Bes: Heinrich von Salisch auf Postel, Kr. Militärsch.
Fl. 58 ha. — Grdst.-R.-G. 1365 M.
- 1494. Loffen, Ritterg.** P. u. T. Beschütz 1 km; E. Sibyllenort 4 km; A. u. St. Loffen; Ag. Trebnitz.
Bes: **Se. Majestät der König v. Sachsen.**
Pächter: Georg Müller.
Fläche 344 ha: 251 ha Acker, 42 ha Wiesen, 3 ha Weiden, 38 ha Holzungen, 7 ha Wasser, 10 ha Wege, Hofraum zc. — Grdst.-R.-G. 6290 M.
- 1495. Lückerwitz, Ritterg.** m. Erbscholt. Nr. 1. P., T., A. u. St. Luzine; E. Juliusburg 8 km; Ag. Trebnitz.
Bes: Georg Guenther, Prem.-Lieut.d.R.
Fläche 175 ha: 109 ha Acker, 14 ha Wiesen, 45 ha Holz, 1 ha Wasser, 6 ha Hof zc. — Grdst.-R.-G. 2400 M.
Zwei Wassermühlen. Ziegelei.
- 1496. Luzine (Nieder- u. Ober-), Ritterg.** P., T., A. u. St. Luzine; E. Juliusburg 6 km; Ag. Trebnitz.
Bes: **Hospital St. Bernhard** zu Breslau.
Pächter: Leonhard Seidel.
Fläche 330 ha: 261 ha Acker, 24 ha Wiesen, 31 ha Holzungen, 14 ha Hofraum zc. — Grdst.-R.-G. 4912 M.
Brauerei, Bäckerei, Stellmacherei, Feldziegelei. — Rindvieh: Kreuzung Holländer m. Landrasse. Schafe: Negretti.
- 1497. Machnitz mit Borw. Obernitz, Ritterg.** P., T. u. E. Groß-Totfchen 2 km; A. u. St. Machnitz; Ag. Trebnitz.
Bes: Justin v. Obernitz, Maj. a. D.
Inspektor: Ehrling.
Fläche 305 ha: 224 ha Acker, 25 ha Wiesen, 46 ha Holzungen, 10 ha Hofraum zc. — Grdst.-R.-G. 8974 M.
Mahl- u. Schrotmühle mit Lokomobilbetrieb. — Clydesdale-Zucht.
- 1498. Mahlen, Ritterg.** P. Günern (Kreis Trebnitz) 6 km; E. Pascherwitz 5 km; T., A. u. St. Rapsdorf 3 km; Ag. Trebnitz.
Bes: Ebn. von Lössbeck'sche Erben.
Inspektor: Ludwig Hecke.
Fläche 367 ha: 243 ha Acker, 64 ha Wiesen, 39 ha Holzungen, 3 ha Garten, 18 ha Wasser, Wege, Hofraum zc.
Grdst.-R.-G. 6246 M.
Dampfmühle. Brennerei.
- 1499. Mahlian (Nieder-), Ritterg.** P., T., A. u. St. Bingerau 1 km; E. Juliusburg, Bohrau oder Sibyllenort je 12 km; Ag. Trebnitz.
Bes: Oskar von Walthers.
Fläche 197 ha: 181 ha Acker, 6 ha Wiesen, 5 ha Holz, 5 ha Hof zc.
Grdst.-R.-G. 5934 M. — Ziegelei.
- 1500. Mahlian (Ober-), Ritterg.** P., T., A. u. St. Bingerau 1 km; E. Sibyllenort 12 km; Ag. Trebnitz.
Bes: Max von Uthmann, Rgl. Landrath a. D., z. Z. in Hohenwartenberg bei Wernitz, und Geschwister.
Pächter: Reinhold Költzsch.
Fläche 204 ha: 181 ha Acker, 7 ha Wiesen, 13 ha Holzungen, 3 ha Hofraum zc. — Grdst.-R.-G. 5784 M.
- 1501. Maltshawe, Ritterg.** P., T., E. u. Ag. Trebnitz (Schles.) 4 km; A. Cawallen; St. Droschen.
Bes: Julius Günther.
Fläche 210 ha: 160 ha Acker, 9 ha Wiesen, 28 ha Holzungen, 3 ha Hofraum zc. — Grdst.-R.-G. 6939 M.
- 1502. Mankerwitz, Ritterg.** P., T., A. u. St. Luzine 2 km; E. Juliusburg 5 km; Ag. Trebnitz.
Bes: Julius Scupin.
Inspektor: Felix von Balluseck.
Fläche 196 ha: 175 ha Acker, 20 ha Wiesen, 1 ha Weiden.
Grdst.-R.-G. 3600 M.
Dampfbrennerei.
- 1503. Maffel, Ritterg.** m. Borw. Neurode. P. Nloch-Elguth 2 km; T., E. u. Ag. Trebnitz (Schles.) 7 km; A. u. St. Maffel.
Bes: Frhr. Friedr. von Rothkirch'sche Erben.
Bevollm.: Frhr. von Eisebeck, Rittm. im 3. Garde-Inf.-Reg. in Potsdam.
Inspektor: Bachert.
Fläche 398 ha: 300 ha Acker, 49,5 ha Wiesen, 26 ha Weiden, 19,5 ha Holz, 3 ha Hof zc. — Grdst.-R.-G. 6600 M.
Ziegelei. Brennerei. Brauerei.
- 1504. Maßlich-Hammer, Ritterg.** P. u. T. Poln.-Hammer 4 km; E. u. Ag. Trebnitz 10,8 km; A. u. St. Maßlichhammer.
Bes: Karl Lehmann.
Fläche 106 ha: 80 ha Acker, 14 ha Wiesen, 12 ha Hofraum zc.
Grdst.-R.-G. 1833 M.

- 1505. Michelwitz**, Ritterg. mit Bauerg.
Nr. 4 zu Kampern. P. u. T. Per-
schütz 2,5 km; E. Sibyllenort 7,5 km;
A. u. St. Loffen; Ag. Trebnitz.
Besitzer: Kurt Hellmich.
Fläche 151,6 ha: 134 ha Acker, 10,56 ha
Wiesen, 1,25 ha Holz, 4,6 ha Weiden,
1,25 ha Hof. — Grdst.-N.-G. 5077 M.
- 1506. Mühnitz**, Ritterg. m. Musikal-
besitz. P. u. Ag. Trebnitz (Schles.)
6 km; T. Wiese (Kr. Trebnitz)
3,5 km; E. Trebnitz u. Obernigt
7 km; A. Peterwitz; St. Mühnitz.
Bes.: Bernh. von Brittwitz, Major a. D.
Inspektor: Winkler.
Fläche 441 ha: 198 ha Acker, 16 ha
Wiesen, 216 ha Holzungen, 11 ha
Hofraum zc. — Grdst.-N.-G. 6729 M.
- 1507. Muritsch (Groß-)**, Ritterg. P.,
T. u. E. Obernigt 3 km; A. u. St.
Karoschke; Ag. Trebnitz.
Besitzer: Hugo Baron von Gießstedt auf
Gieraltowitz, Kr. Cosel.
Bevollmächtigter: Hauptmann von
Schelha auf Perkschütz.
Inspektor: Pantke.
Fläche 330 ha: 183 ha Acker, 18 ha
Wiesen, 2 ha Weiden, 112 ha Holz-
ungen, 15 ha Hofraum zc.
Grundst.-N.-G. 2563 M. — Ziegelei.
- 1508. Muritsch (Klein-)**, Ritterg. P., T.,
u. E. Obernigt 5 km; A. Karoschke;
St. Schimmelwitz; Ag. Trebnitz.
Bes.: Walther v. Carnap, Rittm. a. D.
Fläche 113 ha: 80 ha Acker, 5 ha
Wiesen, 20 ha Holzungen, 8 ha Hof-
raum zc. — Grdst.-N.-G. 1137 M.
- 1509. Neuhof mit Kellerhof** (Domäne
Trebnitz), selbst. Gutsbez. P., T. u.
Ag. Trebnitz (Schles.) 1,5 km;
E. Trebnitz 2 km; A. u. St. Neuhof.
Besitzer: Königl. Domänen-Verkauf.
Pächter: Richard Merkel.
Rentmeister: Morawa in Neuhof.
Inspektor: Krieg in Kellerhof.
Fläche 456 ha: 364 ha Acker, 53 ha
Wiesen, 4 ha Weiden, 1 ha Holzungen,
8 ha Gärten, 26 ha Wege, Hofraum zc.
Grundst.-N.-G. 15395 M.
Dampfbrennerei. — Amsterdamer Rasse.
- 1510. Neuwalde**, Ritterg. P. u. T.
Polnisch-Hammer 5 km; E. u.
- Ag. Trebnitz 9,5 km; A. u. St.
Maßlich-Hammer.
Besitzerin: verw. Frau Marie Hante.
Inspektor: Otto Schäpe.
Fläche 217 ha: 164 ha Acker, 22 ha
Wiesen, 1 ha Weiden, 27 ha Holz,
3 ha Hof zc. — Grdst.-N.-G. 2889 M.
- 1511. Obernigt**, Rittergut mit Bad
Sitten. P., T., E., A. u. St. Ober-
nigt; Ag. Trebnitz.
Besitzer: Wolfgang von Schaubert,
Rittmeister a. D.
Inspektor: Riepel.
Fläche 895 ha: 320 ha Acker, 39 ha
Wiesen, 16 ha Weiden, 471 ha Holz-
ungen, 4 ha Wasser, 4,5 ha Hofraum zc.
Grundst.-N.-G. 8570 M.
Kiefernadelbad, Ziegelei, Brauerei und
Gastwirthschaft, Windmühle.
- 1512. Pannwitz**, Ritterg. mit Borw.
Gäselei. P., T., A. u. St. Schebitz
1 km; E. Schebitz 3 km; Ag. Trebnitz.
Besitzer: Graf Hermann, Graf Friedrich
und Gräfin Thusewilda von Bockholtz-
Affeburg.
Inspektor: C. Wedemeyer.
Fläche 551 ha: 294 ha Acker, 141 ha
Wiesen, 34 ha Weiden, 71 ha Holz,
11 ha Hof zc. — Gr.-N.-G. 11 826 M.
Odenburger Rindviehheerde.
- 1513. Pappelhof**, selbst. Gutsbezirk.
P. u. T. Günern (Kr. Trebnitz) 3 km;
E. Paschkowitz 5 km; A. u. St.
Kapsdorf; Ag. Trebnitz.
Besitzer: C. Labitz.
Fläche 91,62 ha: 83 ha Acker, 6,62 ha
Wiesen, 2 ha Gärten, Hofraum zc.
Grdst.-N.-G. 1443 M. — Dampfziegelei
m. Ringofen. — Gemischte Heerde.
- 1514. Paschkowitz**, Ritterg. P. u. T.
Hundsfeld 7 km; E., A. u. St.
Paschkowitz; Ag. Trebnitz.
Bes.: Gebr. Schöller in Breslau.
Inspektor: Wittner.
Fläche 392,66 ha: 348 ha Acker, 22 ha
Wiesen, 4,66 ha Kirschbaumplantagen,
5 ha Holzungen, 13 ha Hofraum zc.
Grdst.-N.-G. 8046 M. — Ziegelei. — Vor-
wiegend Zuckerrübenbau. Obstzucht.
- 1515. Paulwitz**, Ritterg. m. Borw.
Braschine. P., T., A. u. St. Vin-
gerau 2 km; E. Juliusburg 8 km;
Ag. Trebnitz.

- Bes.: Alfred v. **Gilgenheimb'sche Erben.**
 Inspektor: Krenser.
 Fläche 230 ha: 197 ha Acker, 18 ha
 Wiesen, 10 ha Holzungen, 5 ha Hof-
 raum zc. — Grdst.-N.-G. 5621 M.
- 1516. Pawelwitz**, Ritterg. P. u. T.
 Hundsfeld 2 km; E. Pawelwitzer
 Weiche u. Sacrau; A. u. St. Bisch-
 witz; Ag. Trebnitz.
 Besitzer: Constantin von **Schweinichen**,
 Major a. D., und Frau Marie, geb.
 von Korn.
 Inspektor: Scholz.
 Fläche 292 ha: 211 ha Acker, 41 ha
 Wiesen, 30 ha Holzungen, 10 ha
 Wege, Hofraum zc.
 Grundst.-N.-G. 5709 M.
 Dampfmuhle mit Bäckerei.
- 1517. Berschütz**, Ritterg. P. u. T.
 Berschütz; E. Sibyllenort 7,5 km;
 A. u. St. Loffen; Ag. Trebnitz.
 Bes.: Fritz v. **Scheliha**, Hauptm. a. D.
 Inspektor: Bernau.
 Fläche 223 ha: 191 ha Acker, 15 ha
 Wiesen, 6 ha Holz, 2 ha Weiden,
 2 ha Hof zc. — Grdst.-N.-G. 7587 M.
- 1518. Peterwitz**, Ritterg. P. u. T.
 Wiese (Kr. Trebnitz) 2 km; E.
 Groß-Zotfchen 6 km; A. u. St.
 Peterwitz; Ag. Trebnitz.
 Besitzer: Hugo von **Löbbecke** auf
 Eifersdorf, Kr. Glaz.
 Inspektor: Arndt.
 Fläche 211 ha: 178 ha Acker, 10 ha
 Wiesen, 15 ha Holz, 8 ha Hof zc.
 Grundst.-N.-G. 5391 M.
- ⊙ **1519. Peterwitz (Groß-)**, Ritterg.
 P., T., A. u. St. Groß-Peterwitz
 (Kr. Trebnitz); E. Gellendorf
 3 km; Ag. Trachenberg.
 Besitzerin: Hertha Gräfin von **Dankel-**
mann, geb. Gräfin v. Moltke.
 Bevollm.: Direktor Graeser.
 Fläche 578 ha: 446 ha Acker, 44 ha
 Wiesen, 3 ha Weiden, 36 ha Holz,
 18 ha Wasser, 31 ha Hof zc.
 Grdst.-N.-G. 6420 M. — Brennerei.
- 1520. Pfäuumendorf**, Ritterg. P., T.,
 E. u. Ag. Trebnitz (Schles.) 4 km;
 A. u. St. Cawallen.
 Besitzer: Wilhelm von **Frittwitz**, Kgl.
 Kammerherr, Landschaftsdirektor u.
 Kreisdeputirter in Trebnitz.
- Inspektor: Gersting.
 Fläche 186 ha: 152 ha Acker, 7 ha
 Wiesen, 16 ha Holzungen, 11 ha
 Hofraum zc. — Grdst.-N.-G. 6600 M.
- ⊙ **1521. Pingen**, Ritterg. m. Vorw.
Tshode. P., T., A. u. St. Groß-
 Peterwitz (Kr. Trebnitz) 2,7 km; E.
 Gellendorf 3 km; Ag. Trachenberg.
 Bes.: Hertha Gräfin v. **Dankelmann**,
 geb. Gräfin v. Moltke, auf Gr.-Peterwitz.
 Gutsdirektor: Graeser in Groß-
 Peterwitz.
 Fläche 498 ha: 316 ha Acker, 62 ha
 Wiesen, 6 ha Weiden, 68 ha Hol-
 zungen, 31 ha Wasser, 15 ha Hof-
 raum zc. — Grdst.-N.-G. 5899 M.
- 1522. Pirschchen**, Ritterg. P., T. u. E.
 Groß-Zotfchen 3 km; A. u. St.
 Ober-Glauch; Ag. Trebnitz.
 Bes.: Arth. v. **Kaisereuth**, Hauptm. a. D.
 Inspektor: Penzholtz.
 Fläche 222 ha: 190 ha Acker, 18 ha
 Wiesen, 8 ha Holzungen, 6 ha Hof-
 raum zc. — Grdst.-N.-G. 7003 M.
- 1523. Pollentschine**, Ritterg. P. u. T.
 Bingerau 4 km; E. Bedstz 5 km;
 A. u. St. Ober-Glauch; Ag. Trebnitz.
 Besitzer: August **Hautohl**, Kgl. Kom-
 merzienrath in Gritsch.
 Bevollm.: Fritz **Hautohl**.
 Inspektor: Dietrich.
 Fläche 364 ha: 272 ha Acker, 18 ha
 Wiesen, 54 ha Holz, 20 ha Hof zc.
 Grundst.-N.-G. 10443 M. — Ziegelei,
 Käseerei. — Züchtung rother Distriefen.
- ⊙ **1524. Polnischhammer**, Restg., selbst.
 Gutsbez. P., T., A. u. St. Polnisch-
 hammer; E. u. Ag. Trebnitz 11,7 km.
 Besitzer: August **Pawelle**.
 Fläche 115 ha: 82 ha Acker, 29 ha
 Wiesen, 4 ha Holzungen.
 Grdst.-N.-G. 1221 M.
- 1525. Prittelwitz**, Ritterg. m. Freig.
Klein-Märtinau. P., T. u. E.
 Obernigk 6 km; A. u. St. Mär-
 tinau; Ag. Trebnitz.
 Besitzer: Theodor von **Wallenberg**,
 Rittmeister a. D.
 Inspektor: Sauerbier.
 Fläche 433,5 ha: 375,5 ha Acker, 20 ha
 Wiesen, 20 ha Holzungen, 1 ha
 Wasser, 17 ha Wege, Unland, Hof zc.
 Grdst.-N.-G. 12150 M. — Ziegelei.

1526. Probothschütz, Ritterg. P., T., A. u. St. Luzine 2 km; E. Juliusburg 6 km; Ag. Trebnitz.

Besitzer: Albrecht Grimke.

Fläche 103 ha: 90 ha Acker, 6 ha Wiesen, 2 ha Holz, 5 ha Hof u. Garten.

Grundst.-N.-G. 1787 M.

(Soll in Rentengüter zerlegt werden.)

1527. Puditsch, Ritterg. P., T. u. Ag. Prausnitz 3 km; E. Gellendorf 5 km; A. Puditsch; St. Kapatschütz.

Besitzer: Paul Samson.

Pächter: Adolf Siegroth.

Fläche 443 ha: 352 ha Acker, 55 ha Wiesen, 87 ha Holzungen, 23 ha Wasser, 26 ha Hofraum u.

Grundst.-N.-G. 5529 M. — Ziegelei.

1528. Raake (Groß-), Ritterg. P., T., A. u. St. Hünern (Kr. Trebnitz) 3 km; E. Paschlerwitz 3 km; Ag. Trebnitz.

Besitz.: Frau Thusemda Bodenstein.

Fläche 133 ha: 117 ha Acker, 11 ha Wiesen, 2 ha Holz, 2 ha Wasser, 1 ha Hof u. — Grundst.-N.-G. 3518 M.

1529. Ramischau, Majorat, m. einem Vorm. P. u. T. Hundsfeld 5 km; E. Paschlerwitz 1,8 km; A. Birschwitz; St. Pawelwitz; Ag. Trebnitz.

Besitzer: Moritz Freiherr v. Strachwitz, Majoratsbesitzer auf Bruschewitz, Rentmeister: Bergmann, ebenda.

Fläche 280,48 ha: 203,48 ha Acker, 6 ha Wiesen, 53 ha Holzungen, 9 ha Wasser, 9 ha Hofraum u.

Grundst.-N.-G. 4364 M.

In Parzellen verpachtet.

⊙ **1530. Raschen**, Ritterg. P., T. u. E. Groß-Totschen 2 km; A. u. St. Machnitz; Ag. Trebnitz.

Besitzer: Erich Burgund, Prem.-Lieut. u. Frau in Hamburg.

Pächter: Thamm, Lieut. d. R.

Fläche 160 ha: 132 ha Acker, 2 ha Wiesen, 16 ha Holz, 10 ha Hof u.

Grundst.-N.-G. 4971 M.

1531. Raschewitz, Ritterg. mit Vorm. Schidlawe. P. u. T. Groß-Peterwitz (Kr. Trebnitz) 5 km; E. Gellendorf 6 km; A. u. St. Schmarl-Ellguth; Ag. Trachenberg. Besizerin: Frau Anna Lucke auf Labischütz, Kr. Wittsch.

Bevollm.: Schlaßge, Fürstl. Domänenpächter in Kl. Bargen, Kr. Wittsch.

Oberinspektor: Kuschel.

Fläche 435 ha: 314 ha Acker, 49 ha Wiesen, 10 ha Weiden, 42 ha Holz, 5 ha Wasser, 15 ha Hof u.

Grundst.-N.-G. 5297 M. — Ofstrefen.

1532. Riesenthal, Ritterg. P. Hünern (Kr. Trebnitz) 4 km; T., A. u. St. Napsdorf (Kr. Trebnitz) 1,5 km; E. Paschlerwitz 5,5 km; Ag. Trebnitz.

Bes.: Edmund von Lötbeck'sche Erben auf Mahlen.

Inspektor: Ludwig Hecke in Mahlen.

Fläche 79 ha: 67 ha Acker, 8 ha Wiesen, 1 ha Holz, 3 ha Garten, Hof.

Grundst.-N.-G. 1574 M.

1533. Rug, Ritterg. m. Rustikalbesitz in Schebitz. P. u. T. Hünern (Kr. Trebnitz) 3,5 km; E., A. u. St. Schebitz 5 km; Ag. Trebnitz.

Besitzer: Hermann Feige.

Inspektor: Gaschle.

Fläche 365 ha: 347 ha Acker, 7 ha Wiesen, 2 ha Holzungen, 8 ha Hofraum u. — Grundst.-N.-G. 9849 M.

Original Holländer Kühe.

1534. Sackerschöwe, Ritterg. P. u. T. Groß-Peterwitz (Kr. Trebnitz) 2 km; E. Gellendorf 5 km; A. u. St. Schmarl-Ellguth; Ag. Trachenberg.

Besitzer: Alwin Schoch.

Fläche 254 ha: 215 ha Acker, 23 ha Wiesen, 5 ha Holzungen, 2 ha Wasser, 9 ha Hofraum, Wege u.

Grundst.-N.-G. 2899,5 M. — Brennerei.

1535. Saprashine, Ritterg. P. u. T. Perschütz 1 km; E. Jedlitz 7 km; A. u. St. Lossen; Ag. Trebnitz.

Besitzer: Eduard von Wietersheim.

Inspektor: Sacher.

Fläche 362 ha: 333 ha Acker, 14 ha Wiesen, 10 ha Holz, 1 ha Wasser, 4 ha Hof u. — Grundst.-N.-G. 11122 M.

⊙ **1536. Schebitz**, Ritterg. P., T., E., A. u. St. Schebitz; Ag. Trebnitz. Besitzer: Albr. von Rhediger, Majoratsherr u. Hauptm. a. D. auf Strieje. Inspektor: Berger.

Fläche 287 ha: 251 ha Acker, 16 ha Wiesen, 14 ha Holzungen, 6 ha Hofraum u. — Grundst.-N.-G. 6179 M.

- 1537. Schimmelwitz**, Ritterg. m. Grün-
Linde. P., T. u. E. Obernitz 2 km;
A. u. St. Karoschke; Ag. Trebnitz.
Besitzerin: Laura Gräfin von Saurma,
geb. Gräfin Hensel von Donnersmark.
Pächter: Fris Grafnick.
Fläche 491 ha: 226 ha Acker, 25 ha
Wiesen, 223 ha Holzungen, 17 ha
Hofraum zc. — Grdst.-N.-G. 4453 M.
- 1538. Schmarker-Elguth**, Ritterg.
P. u. T. Stroppen 1 km; E. Gellen-
dorf 3,5 km; A. u. St. Elguth;
Ag. Trachenberg.
Besitzerin: Agnes Gräfin von Four-
tales, geb. Gräfin von Wylisch und
Lottum, auf Schloß Elguth.
Bevollmächtigter: Direkt. Schroth
in Glumbowitz, Kr. Wohlau.
Inspektor: Bartsch.
Fläche 406 ha: 233 ha Acker, 53 ha
Wiesen, 6 ha Weiden, 65 ha Hol-
zungen, 25 ha Wasser, 24 ha Hofraum zc.
Grundst.-N.-G. 5205 M. — Brauerei,
Ziegelei. — Oldenburg-Ruhherde. Milch-
wirtschaft. Verwerthung der Milch
in der Dampfmolkerei zu Sieгда.
- 1539. Schön-Elguth**, Ritterg. P.
Hünern (Kr. Trebnitz) 5 km; T.
Schön-Elguth; E. Jedlitz 2 km;
A. u. St. Rapsdorf; Ag. Trebnitz.
Besitzer: Berthold Cohn.
Inspektor: Rob. Simon.
Fläche 577 ha: 397 ha Acker, 45 ha
Wiesen, 125 ha Holz, 5 ha Wasser,
5 ha Hof zc. — Grdst.-N.-G. 7917 M.
- 1540. Schweinern (Klein-)**, Ritterg.
P., T., E. u. Ag. Trebnitz (Schles.)
6,3 km; A. u. St. Maffel.
Besitzer: Freiherr Friedrich von Roth-
kirch'sche Erben.
Bevollm.: Frhr. von Gebeck, Ritt-
meister im 3. Garde-Mann-Regt. in
Potsdam.
Inspektor: Wächert in Maffel.
Fläche 214 ha: 115,5 ha Acker, 50 ha
Wiesen, 33 ha Holz, 14,5 ha Weiden,
1 ha Hof zc. — Grdst.-N.-G. 3449 M.
- 1541. Senditz**, Ritterg. mit Vorwerk
Klein-Zauche. P., T., E. u. Ag.
Trebnitz (Schles.) 6 km; A. Birk-
witz; St. Senditz.
Besitzer: Konrad Dühring, Prem.-Lt.
a. D., in Putogniewo, p. Krotoschin.
- Bevollm.: Inspektor von Zerboni.
Fläche 338 ha: 301 ha Acker, 13 ha
Wiesen, 18 ha Holzungen, 6 ha Hof-
raum zc. — Grdst.-N.-G. 8009 M.
Dampfbrünnerei.
- 1542. Simsdorf**, Ritterg. P., T. u. A.
Hünern (Kr. Trebnitz) 1,5 km; E.
Schebitz 5 km; St. Simsdorf; Ag.
Trebnitz.
Besitzer: Scupin'sche Erben.
Inspektor: Buchholz.
Fläche 389 ha: 299 ha Acker, 65 ha
Wiesen, 3 ha Holz, 7 ha Wasser, 15 ha
Hof zc. — Grundst.-N.-G. 13678 M.
- 1543. Skarsine**, Rittergut. P. u. T.
Perschütz 2 km; E. Jedlitz 4 km;
A. u. St. Glauche; Ag. Trebnitz.
Besitzer: Arnold von Keltzsch, Regie-
rungsrath a. D.
Inspektor: Hellmann.
Fläche 484 ha: 391 ha Acker, 17 ha
Wiesen, 12 ha Obstanlagen, 48 ha
Holzungen, 16 ha Hofraum zc.
Grundst.-N.-G. 15457 M.
- 1544. Sponsberg**, Ritterg. P. u. T.
Schebitz 2 km; E. Schebitz 3 km;
A. u. St. Hennigsdorf; Ag. Trebnitz.
Besitzer: Viktor von Schalscha-Chren-
feld, Major a. D.
Insp.: C. Schulte-Bäuminghaus.
Fläche 280 ha: 213 ha Acker, 28 ha
Wiesen, 21 ha Holzungen, 18 ha
Hofraum zc. — Grdst.-N.-G. 5382 M.
- ⊙ **1545. Striese**, Ritterg. P., T., E., A.
u. St. Schebitz 6 km; Ag. Trebnitz.
Besitzer: Albrecht von Rhediger,
Majoratsbesitzer u. Hauptmann a. D.,
Mitglied des Abgeordneten-Hauses.
Inspektor: Berger.
Fläche 395 ha: 359 ha Acker, 25 ha
Wiesen, 5 ha Holzungen, 6 ha Hof-
raum zc. — Grdst.-N.-G. 9143 M.
- 1546. Ströhof**, Ritterg. m. Rustikalbes.
P. u. T. Schawoine 2,5 km; E. Treb-
nitz 6 u. Gr.-Totzchen 7 km; A.
u. St. Gr.-Zauche; Ag. Trebnitz.
Besitzer: Louis Schönfelder.
Fläche 102 ha: 93 ha Acker, 7 ha
Wiesen, 2 ha Hofraum zc.
Grundst.-N.-G. 1959 M.
- 1547. Stroppen**, Ritterg. m. Vorwerk
Birkshäferserei. P., T. u. St. Strop-

- pen; E. Gellendorf 2,5 km; A. Conradswaldau; Ag. Fraušnitš.
Besitzer: Josef Golden.
Fläche 237 ha: 173 ha Acker, 20 ha Wiesen, 2 ha Weiden, 33 ha Holz, 9 ha Hof zc. — Grdst.-R.-G. 3208 M. (Soll in Rentengüter zerlegt werden.)
- 1548. Tarnast, Ritterg. P., T., A. u. St. Schawoine 1 km; E. Groß-Totſchen 6 km; Ag. Trebnitz.**
Bes.: Gustav Hellmich, Landesältester.
Inspektor: Gerstmann.
Fläche 360 ha: 320 ha Acker, 22 ha Wiesen, 1 ha Weiden, 5 ha Holzungen, 12 ha Hofraum zc.
Grundst.-R.-G. 10862 M. — Käſerei.
- 1549. Totſchen (Klein-), Rittergut. P., T. u. E. Groß-Totſchen 2 km; A. u. St. Machnitš; Ag. Trebnitz.**
Besitzerin: Frau Marie Jentsch, geb. Korn-Mubelsdorf.
Bevollmächtigter: Piepelt.
Fläche 126 ha: 102 ha Acker, 7,5 ha Wiesen, 8 ha Holzungen, 8,5 ha Hofraum zc. — Grdst.-R.-G. 4179 M. Jungviehzucht (Simmenth.). Schafzucht: Kreuzung Rambouillet-Southdowns.
- 1550. Werndorf, Ritterg. P., T., E. u. Ag. Trebnitz (Schlef.) 8 km; A. u. St. Maßliſch-Hammer.**
Besitzer: Ernst Neumann.
Fläche 164 ha: 94 ha Acker, 29,50 ha Wiesen, 36 ha Holz, 0,50 ha Wasser, 4 ha Hof zc. — Grdst.-R.-G. 2505 M.
- 1551. Wiese und Hochſirch, Fideikommiß. P. u. T. Wiese (Kr. Trebnitz); E. u. Ag. Trebnitz 6 km; A. u. St. Kapſdorf.**
Besitzer: Hugo von Löbbede auf Eisersdorf, Kr. Glab.
Inspektor: Georg Kemmler.
Fläche 400,21 ha: 278 ha Acker, 38 ha Wiesen, 58 ha Holz, 26,21 ha Wege, Hof zc. — Grdst.-R.-G. 10 280 M. Milchproduktion. Obenburger Heerde.
- 1552. Wiskawe (Groß-), Ritterg. P., T. u. E. Dbernigt 6 km; A. u. St. Puditsch; Ag. Fraušnitš.**
Besitzer: Heinrich Cammann.
Inspektor: Rückert.
Fläche 328 ha: 203 ha Acker, 26 ha Wiesen, 80 ha Holz, 19 ha Hof zc. Grundst.-R.-G. 3371 M. — Ziegelei.
- 1553. Wiskawe (Klein-), Rittergut. P., T. u. E. Dbernigt 5 km; A. u. St. Puditsch; Ag. Fraušnitš.**
Besitzer: Pablo von Wallenberg, Kgl. Forstmeister a. D.
Inspektor: Kunzendorf.
Fläche 270 ha: 110 ha Acker, 26 ha Wiesen, 104 ha Holzungen, 9 ha Weiden, 6 ha Gärten, 3 ha Wasser, 12 ha Hof zc. — Grdst.-R.-G. 2373 M.
- 1554. Wiſchawe (Do. Trebnitz), ſelbſt. Gutſbez. P., T., E. u. Ag. Trebnitz (Schlef.) 2 km; A. u. St. Neuſhof.**
Bes.: königlicher Domänen-Fiskus.
Pächter: Richard Werfel in Neuſhof.
Inspektor: Krieg in Trebnitz.
Fläche 156 ha: 136 ha Acker, 8 ha Wiesen, 1 ha Holz, 2 ha Gärten, 9 ha Hof zc. — Grundst.-R.-G. 5990 M.
- 1555. Zantkau, Ritterg. P., T., A. u. St. Luzine 1,5 km; E. Juliusburg 6 km; Ag. Trebnitz.**
Besitzer: Ernst Heinrich.
Fläche 160 ha: 120 ha Acker, 18 ha Wiesen, 17 ha Holzungen, 5 ha Hofraum zc. — Grdst.-R.-G. 1816 M. Ziegelei: Mauerziegeln und Dachsteine.
- 1556. Zanche (Groß-), Ritterg. m. Borw. Demmen. P. u. T. Schawoine 3 km; E. u. Ag. Trebnitz 6 km; A. Groß-Zanche; St. Haltanſ.**
Bes.: vw. Freiſrau v. Gregory, Breslau.
Bevollm.: von Gregory, Rittmeister a. D. auf Kadlau, Kr. Neumarkt.
Pächter: v. Wienskowski, Rittm. a. D.
Inspektor: Schoſtag.
Fläche 572 ha: 276 ha Acker, 33 ha Wiesen, 214 ha Holz, 2 ha Weiden, 47 ha Hof zc. — Grdst.-R.-G. 6774 M. Ziegelei. — Fohlenzucht.
- 1557. Zechelwitz, Ritterg. P., T., E., A. u. St. Dbernigt 2 km; Ag. Trebnitz.**
Besitzer: Heinrich Jakob.
Fläche 93,4 ha: 72 ha Acker, 10,5 ha Wiesen, 3,8 ha Holz, 1,27 ha Hof, 6,13 ha Gütung. — Grundst.-R.-G. 1013 M. Ziegelei. Milchwirthsch. (Genossenschafts-Molkerei in Dbernigt).
- 1558. Zedlitš, Ritterg. P. u. T. Perſchüt 4,4 km; E. Zedlitš; A. u. St. Paſcherwitz; Ag. Trebnitz.**
Besitzer: Konrad von Poſer, Lieut.
Inspektor: R. Ronſ.

- Fläche 598 ha: 295 ha Acker, 33 ha Wiesen, 1 ha Weiden, 244 ha Holz, 3 ha Wasser, 22 ha Hof zc., 26 ha Bauernacker. — Grundst.-N.-G. 7678 *M.*
- 1559. Zirkwitz**, Ritterg. P., T., E. u. Ag. Trebnitz (Schles.) 4 km; A. u. St. Zirkwitz.
- Besitzer: **Max von Debschitz**, Capitain-Lieutenant a. D.
Inspektor: Hermann Blobel.
Fläche 513 ha: 443 ha Acker, 40 ha Wiesen, 5 ha Holzungen, 25 ha Hofraum zc. — Grundst.-N.-G. 15 567 *M.*
Ziegelei, Käserei.

II. Güter innerhalb der Land- und Stadtgemeinden.

- 1560. Cainowe**, Dominalgut. P. u. T. Powitzo 8 km; A. u. St. Cainowe; E. u. Ag. Trebnitz 15 km.
Besitzer: **Gustav Scholz**.
Fl. 100 ha. — Grundst.-N.-G. 1245 *M.*
- 1561. Domnowitz**. P. Domnowitz; T., E. u. Ag. Trebnitz (Schles.) 11 km; A. u. St. Cainowe.
Freigut. Besitzer: **Wilhelm Müßfig**.
Fläche 127,8 ha: 101,7 ha Acker, 25 ha Wiesen, 1,1 ha Hofraum.
Grundst.-N.-G. 3475 *M.*
- 1562. Droschen**, Bauergut Nr. 1 u. 3. P., T., E. u. Ag. Trebnitz (Schles.) 4 km; A. u. St. Canallen.
Besitzerin: **Frau Kommerzienrath Anna Giesel** in Oppeln.
Pächter: **Hugust Goebel**.
Fl. 128,5 ha. — Grundst.-N.-G. 4927 *M.*
Ziegelei.
- ⊙ Gut. Besitzer: **Gustav Rudel**.
Fl. 61 ha. — Grundst.-N.-G. 2070 *M.*
- Gut. Bes.: **Evang. Kirche** in Trebnitz.
Nutznießer: **Pastor prim.** in Trebnitz.
Fl. 45,5 ha. — Grundst.-N.-G. 1792 *M.*
In Parzellen verpachtet.
- 1563. Frauenwaldau (Ober)**, Lehnscholtisei Nr. 5 mit Vorw. **Heinrichsthal**. P., T., E., A. u. St. Ober-Frauenwaldau; Ag. Festenberg.
Bes.: **Silvius Richter**, Prem.-Lt. a. D.
Fläche 234 ha: 155 ha Acker, 41 ha Wiesen, 31 ha Holzungen, 1 ha Weiden, 6 ha Hofraum zc.
Grundst.-N.-G. 2250 *M.* — Milchwirthschaft.
- 1564. Ranitz**. P., T., E. u. Ag. Trebnitz (Schles.) 8 km; A. u. St. Maffel.
Freigut. Besitzer: **Cuno Richter**.
Fl. 84 ha. — Grundst.-N.-G. 1404 *M.*
- 1565. Rniegnitz**. P. T., E. u. Ag. Trebnitz (Schles.) 2,7 km; A. u. St. Neuhof.
⊙ Gut. Besitzer: **Traugott Lauth**.
Fl. 68 ha. — Grundst.-N.-G. 2250 *M.*
- 1566. Artychanowitz**. P., T., A. u. St. Hünern (Kr. Trebnitz) 1 km; E. Breslau 6 km; Ag. Trebnitz.
Freigut. Bes.: **M. Feige**, Oberamtm.
Inspektor: **Wiedner**.
Fläche 224 ha: 168 ha Acker, 42,5 ha Wiesen, 2,5 ha Holz, 1,25 ha Weiden, 0,75 ha Hof zc. — Grundst.-N.-G. 6251 *M.*
Schleßisches Rothvieh.
- 1567. Mahlen**, Bauerg. Nr. 1, 8, 9, 14, 23 u. 24. P. Hünern (Kr. Trebnitz) 6 km; T., A. u. St. Kapzdorf (Kr. Trebnitz); E. Pascherwitz 5,5 km; Ag. Trebnitz.
Bes.: **Edm. von Löbbbeck'sche Erben**.
Fläche 129 ha: 99 ha Acker, 4 ha Wiesen, 1 ha Weiden, 22 ha Holzungen, 3 ha Gärten, Wasser u. Hofraum. — Grundst.-N.-G. 2260 *M.*
- 1568. Peterwitz**. P. u. T. Wiese (Kr. Trebnitz) 2 km; A. u. St. Peterwitz; E. u. Ag. Trebnitz 7 km.
Gut. Besitzer: **Alfred Jarecki**.
Fl. 89 ha. — Grundst.-N.-G. 2763 *M.*
Freigut. Besitzer: **Adolf Jen**.
Fläche 75 ha: 67 ha Acker, 5,5 ha Wiesen, 1 ha Holzungen, 1,5 ha Hofraum. — Grundst.-N.-G. 2037 *M.*
- 1569. Schawoine**, Domänenrestgut mit **Pfaffenmühle**, Freigut. P., T., A. u. St. Schawoine; E. u. Ag. Trebnitz 10 km.

- Besitzer: Karl Demmig.
Fl. 153 ha. — Grdst.-R.-G. 2320 M.
- 1570. Schwundnig (Groß-).** P., T., E. u. Ag. Trebnitz (Schles.) 2,5 km; A. u. St. Zirkwiß.
- Freigut Nr. 5. Bes.: Louis Casper.
Fl. 50 ha. — Grdst.-R.-G. 1987 M. Gerichtstretscham.
- Erbsholtisei. Bes.: Julius Brückner.
Fl. 48,76 ha. — Grdst.-R.-G. 1500 M.
- 1571. Schwundnig (Klein-),** nebst Pürbischau und Blößel, 2 Freigüter, 3 Bauergüter u. 9 Stellen. P., T. u. E. Groß-Zotfchen 3 km; A. u. St. Machnitz; Ag. Trebnitz.
- Besitzer: Justin von Obernitz, Major a. D., auf Machnitz.
Pächter: Karl Richter, Lieut. a. D. Inspektor: Killmann.
Fläche 321 ha: 275 ha Acker, 15 ha Wiesen, 8 ha Holz, 6 ha Weiden, 3 ha Gärten, 2 ha Wasser, 9 ha Wege, 3 ha Hof etc. — Grundst.-R.-G. 10 020 M. Wassermühle und Bäckerei.
- 1572. Skotschenine,** Freigut. P., T. u. E. Groß-Zotfchen 4 km; A. u. St. Glauche; Ag. Trebnitz.
- Besitzer: Justirath Hecke in Breslau. Inspektor: Wagner.
Fl. 163 ha. — Grdst.-R.-G. 5248 M.
- 1573. Stricse,** Freigut. P., T., E., A. u. St. Schebitz 5 km; Ag. Trebnitz.
- Besitzer: Casimir von Chlapowski in Kopaczewo, Kr. Kosten.
Pächter: M. Michalka.
Fläche 118 ha: 110,5 ha Acker, 4,5 ha Wiesen, 2 ha Holzungen, 1 ha Hof. Grundst.-R.-G. 2766 M. — Ziegelei.
- 1574. Totfchen (Groß-),** Erbsholtisei Nr. 1. P., T. u. E. Groß-Zotfchen; A. u. St. Machnitz; Ag. Trebnitz.
- Besitzer: Leo König.
Fläche 56,48 ha: 51 ha Acker, 5,48 ha Wiesen. — Grundst.-R.-G. 1854 M.
- 1575. Trebnitz (Speicherhof),** land- schaftl. Ritterg. P., T., E., A., St. u. Ag. Trebnitz (Schles.).
- Besitzer: D. Müller, Prem.-Lieut. d. R. Inspektor: Hartisch.
Fl. 114 ha. — Grdst.-R.-G. 4020 M.
- 1576. Tschachawe,** Erbsholtisei Nr. 1 mit den Bauergütern Nr. 2 u. 3. P., T. u. E. Groß-Zotfchen 3 km; A. u. St. Zirkwiß; Ag. Trebnitz.
- Bes.: Alfred von Dazur, Lieut. d. R. Inspektor: Gustav Flechner.
Fläche 231 ha: 209 ha Acker, 10 ha Wiesen, 8 ha Holzungen, 6 ha Hofraum etc. — Grundst.-R.-G. 8319 M.
- 1577. Werdermühle,** Freigut. P. u. T. Powißko 7 km; A. u. St. Cainowe; E. u. Ag. Trebnitz 14 km.
- Besitzer: Robert Ramisch.
Fläche 150 ha: 130 ha Acker, 15 ha Wiesen, 5 ha Hofraum etc.
Grdst.-R.-G. 2229 M. — Wassermühle.
- 1578. Zirkwiß.** P., T., E. u. Ag. Trebnitz (Schles.) 4,2 km; A. u. St. Zirkwiß.
- Gut Nr. 4. Bes.: Paul von Salisch auf Kragtau, Kr. Schweidnitz.
Fl. 83 ha. — Grdst.-R.-G. 2295 M.
- Gut Nr. 10 mit 4 Stellen u. Ziegelei.
Besitzer: Louis Casper.
Fl. 80 ha. — Grdst.-R.-G. 2033 M.

21. Kreis Waldenburg.

Größe: 377,63 Quadrat-Kilometer. — Einwohner: 122 972. — Landgemeinden: 72. — Gutsbezirke: 31. — Amtsbezirke: 34. — Städte: Waldenburg mit 13553 Einwohnern, Friedland mit 2528 Einwohnern, Gottesberg mit 7201 Einwohnern. — Viehstand: 4013 Pferde, 15522 Stück Rindvieh (darunter 10 155 Kühe), 550 Schafe, 6230 Schweine, 2513 Ziegen, 64 Esel, 1540 Bienenstöcke. — Lage: im südwestlichen Theile des Regierungsbezirks Breslau, grenzend an den Reg.-Bezirk Liegnitz u. das österr. Kronland Böhmen. — Der Kreis ist durchweg gebirgig; die höchsten Berggruppen sind: die Hohe

Eule (970 m), der Storchberg (840 m), der Hochwald (833 m), das Hornschloß (872 m). — Die reichen Steinkohlenlager sind die Ursache der verschiedensten industriellen Anlagen. — Bodenbeschaffenheit: infolge der gebirgigen Lage und des lang anhaltenden Winters nicht sehr ergiebig; der durchschnittliche Grundsteuer-Reinertrag beträgt pro Hektar Acker: 12,53 *M.*, Wiesen: 20,37 *M.*, Wald: 7,05 *M.* Von der Gesamtfläche sind: 178,67 qkm Acker, 98,27 qkm Wiesen, 131,34 qkm Wald. — Gewässer: die Weistritz, die Polzknitz, die Steine. — Eisenbahnen: die Breslau—Schweidnitz—Freiburger Bahn mit den Stationen Waldenburg, Dittersbach, Fellschammer, Gottesberg; Sorgau—Halbstadt mit den Stationen Sorgau, Salzbrunn, Conradsthal, Fellschammer, Friedland; Dittersbach—Glatz mit den Stationen Dittersbach, Charlottenbrunn, Ober- und Nieder-Wüstegiersdorf.

Fabrik von chem. Dünger in Erlenschütz; Mehlmühlen in Altwasser, Blumenau, Dittmannsdorf, Hartau, Rynau, Polzknitz, Ober-Salzbrunn, Nieder-Salzbrunn, Seitendorf, Ober-Wüstegiersdorf und Wüstewaltersdorf; Dampfzuckerwerke in Bärzdorf, Alt-Friedland, Nieder-Hermisdorf, Ober-Waldenburg, Weißstein und Ober-Wüstegiersdorf; Spinnereien, Webereien zc. in Altwasser, Blumenau, Dittmannsdorf, Friedland, Alt-Friedland, Ober- und Nieder-Wüstegiersdorf, Hausdorf, Polzknitz, Neufenddorf, Lannhausen, Ober-Waldenburg und Wüstewaltersdorf; Brauereien in Gottesberg, Hartau, Waldenburg, Ober-Waldenburg u. Ober-Wüstegiersdorf.

Kreisstadt Waldenburg.

Landgericht: Schweidnitz. Amtsgerichte: Waldenburg, Gottesberg, Friedland, Freiburg, Nieder-Wüstegiersdorf.

Landrath: Dr. von Lieres und Willau,
Kgl. Kammerherr.

Kreissekretär: Helwig.

Kreisassessor: Carstädt, Rentmeister.

Kreisassessor: Scholz.

Kreisassessor: Rendant Birn.

Kreisphysikus: Dr. Hoffmann, Sanitätärath.

Kreiswundarzt: Dr. Long in Friedland.

Kreisstierarzt: Wittenbrink.

Katasterkontrollor: Sudow, Kgl. Landmess.

Kreisbauinspektor: Walther i. Schweidnitz.

Kreisbaumeister: Jauch.

Kreisfahrschulinspektoren: Vigouroux und

Dr. Heidingsfeld.

I. Selbständige Gutsbezirke.

1579. **Adelsbach**, Ritterg. P., T. u. E. Ober-Salzbrunn 4 km; A. u. St. Adelsbach; Ag. Waldenburg. Bes.: Fischer u. Genossen, in Weißstein. Bevollm.: Fischer in Neu-Weißstein. Pächter: Krause, Amtsvorsteher. Fläche 483 ha: 212 ha Acker, 92 ha Wiesen, 217 ha Holz, 22 ha Hof zc.

Grbst.-N. G. 6213 *M.* — Brennerei. 1580. **Altwasser**, Ritterg. P., T., E., A. u. St. Altwasser; Ag. Waldenburg.

Besitzer: Albert von Mutius, Prem.-Lieut. im Husaren-Regt. von Schill (1. Schles.) Nr. 4, 3. J. in Berlin. Administrat.: Rentmeister Wittner.

- Fläche 294 ha: 106 ha Acker, 22,5 ha Wiesen, 1 ha Wasser, 158 ha Holzungen, 6,5 ha Hofraum zc.
Grdst.-R.-G. 3182 *M.* — Dampfziegelei.
- 1581. Fröhlichsdorf**, Ritterg. P., T., E. u. Ag. Freiburg (Schles.) 7,5 km; A. u. St. Adelsbach.
Bes.: **Fischer u. Genossen** in Weißstein. In Parzellen verpachtet.
Devollm.: Mitbesizer und Rendant Fischer in Neu-Weißstein.
Gutsverw.: Wander in Adelsbach.
Fläche 116 ha: 78 ha Acker, 20 ha Wiesen, 12 ha Holzungen, 6 ha Hofraum zc. — Grdst.-R.-G. 2193 *M.*
- 1582. Hermsdorf (Nieder-)**, Ritterg. P. u. T. Hermsdorf (Bz. Breslau); E. u. Ag. Waldenburg 4 km; A. u. St. Nieder-Hermsdorf.
Bes.: Dr. **Franz**, Prälat in Gmunden. Gutsinspektor: **J. Walter**.
Fläche 236 ha: 72 ha Acker, 30 ha Wiesen, 2 ha Weiden, 124 ha Holz, 8 ha Hof zc. — Grdst.-R.-G. 2418 *M.*
- 1583. Lässig (Alt-)**, Ritterg. P., T., E. u. Ag. Gottesberg 1 km; A. u. St. Alt-Lässig.
Besizer: **Albert Fröhlich**, Prem.-Lieut. der Landw.-Kab. I.
Inspektor: **Ritsche**.
Fläche 273 ha: 87 ha Acker, 25 ha Wiesen, 151 ha Holzungen, 10 ha Hofraum zc. — Grdst.-R.-G. 3022 *M.*
- 1584. Lässig (Neu-)**, Ritterg. P., T., E., A. u. St. Fellhammer 1 km; Ag. Gottesberg.
Besizer: **von Treutler'sche Erben** in Neu-Weißstein.
Verwalter: **Pollack**, Revierförster.
Fläche 152 ha: 6 ha Acker, 20 ha Wiesen, 123 ha Holzungen, 3 ha Hofraum zc.
Grundst.-R.-G. 1036 *M.*
- 1585. Neußendorf**, Ritterg. P., T., A. u. St. Neußendorf; E. Altwasser 6 km; Ag. Waldenburg.
Besizer: **Egmont Tiefsch**, Fabrikbesizer in Neu-Altwasser.
Inspektor: **Brosovski**.
Fläche 457 ha: 178 ha Acker, 36 ha Wiesen, 220 ha Holz, 17 ha Weiden, 6 ha Hof. — Grdst.-R.-G. 4580 *M.*
Ziegelei m. Maschinen- u. Ringofenbetrieb.
- 1586. Seitendorf**, Ritterg. m. Rustikalbesiz. P., T., A. u. St. Seitendorf (Kr. Waldenburg, Schles.); E. Sorgau 2 km; Ag. Waldenburg.
Bes.: **Werner von Czetryk-Neuhans**.
Fläche 327 ha: 160 ha Acker, 30 ha Wiesen, 121 ha Holz, 4 ha Garten, 3 ha Weiden, 9 ha Wege, Unland, Hofraum zc. — Grdst.-R.-G. 3583 *M.*
Ziegelei, Futterbau.
- 1587. Tannhausen**, Ritterg. P., T., A. u. St. Tannhausen (Schles.); E. Charlottenbrunn 3 km; Ag. Nieder-Wüstegiersdorf.
Besizer: **Gustav Böhm**, Lieut. a. D.
Fläche 300 ha: 80 ha Acker, 13 ha Wiesen, 200 ha Holz, 3 ha Weiden, 4 ha Hof zc. — Grdst.-R.-G. 2241 *M.*
Brauerei und Brennerei (verpachtet).

Freie Standesherrschaft Fürstenstein,

- bestehend a. aus der Erblehn-Majorats Herrschaft **Fürstenstein** (enthaltend die Güter Nr. 1588—1600);
b. aus der Erblehn- und Majorats Herrschaft **Waldenburg** (enthaltend die Güter Nr. 1601 und 1602);
c. aus der Erblehn- und Majorats Herrschaft **Friedland** (enthaltend die Güter Nr. 1603 und 1604);
d. aus dem Erblehn und Rittergut **Neuhans** (Nr. 1605);
e. aus dem Erblehn und Rittergut **Dittersbach** (Nr. 1606).

P. u. T. Fürstenstein, Waldenburg (Schles.); E. Freiburg, Sorgau, Salzbrunn, Waldenburg je 4 km.

Besizer: **Hans Heinrich XI. Fürst von Pleß**, Reichsgraf von Hochberg-Fürstenstein, General der Kavallerie à la suite der Armee, residirt in Pleß und Fürstenstein.

Generaldirektor: Dr. Ritter in Schloß Ober-Waldenburg.

Oekonomieverwalter: Mann in Fürstenstein.

Die Oekonomieeländereien sind theils in Generalpacht gegeben, theils parzellenweise verpachtet; nur das Vorwerk Fürstenstein befindet sich in Selbstverwaltung.

- 1588. Fürstenstein**, Ritterg. P., T., A. u. St. Fürstenstein; E. Sorgau 4,2 km; Ag. Freiburg.
Fläche 659 ha: 171,5 ha Acker, 11 ha Wiesen, 7 ha Weiden, 450,5 ha Holzungen, 4 ha Wasser, 14,5 ha Hofraum zc. — Grundst.-N.-C. 7040 M.
- 1589. Donnerau**, Forstbezirk. P., T., E. u. St. Wüstegiersdorf 1,9 km; A. Hornschloß; Ag. Nieder-Wüstegiersdorf.
Fläche 584 ha: 1 ha Acker, 2 ha Wiesen, 579 ha Holzungen, 2 ha Hofraum zc. — Grundst.-N.-C. 4098 M.
- 1590. Fellhammer**, Forstbezirk. P., T. u. E. Fellhammer; A. Wildberg; St. Alt-Lässig; Ag. Gottesberg.
Fläche 718 ha: 11 ha Acker, 9 ha Wiesen, 694 ha Holzungen, 3 ha Hofraum zc. — Grundst.-N.-C. 6688 M.
- 1591. Görbersdorf**, Forstbezirk. P., T. u. St. Görbersdorf; E. u. Ag. Friedland 4,7 km; A. Hornschloß.
Fläche 838 ha: 24 ha Wiesen, 811 ha Holzungen, 3 ha Hofraum zc. — Grundst.-N.-C. 3952 M.
- 1592. Kaltvorwerk (Polznitz)**, Ritterg. P., T., E. u. Ag. Freiburg (Schles.) 6,9 km; A. u. St. Polznitz.
Fläche 109 ha: 87 ha Acker, 11 ha Wiesen, 3 ha Weiden, 4 ha Holz, 4 ha Hof zc. — Grundst.-N.-C. 1507 M.
- 1593. Lang-Waltersdorf**, Forstbezirk. P., T., A. u. St. Langwaltersdorf (Kr. Waldenburg, Schles.); E. Fellhammer 4,4 km; Ag. Friedland.
Fläche 705 ha: 27 ha Acker, 27 ha Wiesen, 647 ha Holzungen, 4 ha Hofraum zc. — Grundst.-N.-C. 4481 M.
- 1594. Lehnwasser**, Forstbezirk. P., T., E., A. u. St. Charlottenbrunn 1,8 km; Ag. Waldenburg.
Fläche 707 ha: 1 ha Acker, 25 ha Wiesen, 678 ha Holzungen, 3 ha Hofraum zc. — Grundst.-N.-C. 4947 M.
- 1595. Liebichau (Neu-)**, Ritterg. m. Vorw. Christinenhof. P., T. u. E. Sorgau 3,2 km; A. Fürstenstein; St. Nieder-Salzbrunn; Ag. Freiburg.
Pächter: Paul Rothe, Oberamtmann in Christinenhof.
Fläche 616 ha: 338 ha Acker, 59 ha Wiesen, 5 ha Weiden, 1 ha Wasser, 291 ha Holzungen, 13 ha Hofraum zc. — Grundst.-N.-C. 6790 M.
- 1596. Reimswaldau**, Forstbezirk. P. u. T. Langwaltersdorf (Kr. Waldenburg, Schles.); E. Dittersbach 6,8 km; A. Hornschloß; St. u. Ag. Nieder-Wüstegiersdorf.
Fläche 592,5 ha: 4,5 ha Acker, 20 ha Wiesen, 566 ha Holzungen, 2 ha Hofraum zc. — Grundst.-N.-C. 2808 M.
- 1597. Rudolfswaldau**, Forstbezirk. P., T. u. E. Wüstegiersdorf 5,4 km; A. Hohe Gule; St. u. Ag. Nieder-Wüstegiersdorf.
Fläche 818 ha: 1,5 ha Acker, 5 ha Wiesen, 806 ha Holzungen, 5,5 ha Hofraum. — Grundst.-N.-C. 4840 M.
- 1598. Salzbrunn (Ober-)**, Ritterg. P., T. u. E. Ober-Salzbrunn; A. Hochwald; St. Salzbrunn; Ag. Waldenburg.
Fläche 695 ha: 73 ha Acker, 77,5 ha Wiesen, 14,5 ha Weiden, 522,5 ha Holzungen, 7,5 ha Hofraum zc. — Grundst.-N.-C. 5803 M.
Bad Salzbrunn mit Vulkananstalt.
- 1599. Wüste-Giersdorf (Nieder-)**, Forstbezirk. P., T. u. E. Wüstegiersdorf 2 km; A. u. St. Wolfberg; Ag. Nieder-Wüstegiersdorf.
Fläche 605 ha: 7 ha Acker, 3,5 ha Wiesen, 592 ha Holzungen, 2,5 ha Hofraum zc. — Grundst.-N.-C. 5636 M.
- 1600. Wüste-Giersdorf (Ober-)**, Forstbezirk. P., T., E. u. St. Wüstegiersdorf 1,7 km; A. Ober-Wüstegiersdorf; Ag. Ndr.-Wüstegiersdorf.

- Fläche 428,5 ha: 31,5 ha Acker, 4,5 ha Wiesen, 390,5 ha Holzungen, 2 ha Hofraum *ic.* — Grundst. N. E. 3092 *M.*
- 1601. Waldenburg (Ober-),** Ritterg. P., T., E. u. Ag. Waldenburg (Schlesf.) 1,3 km; A. Neuhaus; St. Ober-Waldenburg.
Fläche 278,5 ha: 120,5 ha Acker, 31 ha Wiesen, 115,5 ha Holzungen, 1,5 ha Wasser, 10 ha Hofraum *ic.*
Grundst. N. E. 3863 *M.* — Kohlengruben, Ziegelei, Dampfbrettschneidmühle.
- 1602. Hartau,** Ritterg. P., T., A. u. St. Ober-Salzbrunn; E. Altwasser 2,1 km; Ag. Waldenburg.
Fläche 50,38 ha: 1,15 ha Acker, 23,64 ha Weiden, 24,71 ha Holzungen, 1 ha Hofraum *ic.* — Grundst. N. E. 235 *M.*
- 1603. Friedland,** Forstbezirk. P., T., E. u. Ag. Friedland (Bz. Breslau) 0,5 km; A. u. St. Alt-Friedland.
Fläche 346,5 ha: 22,5 ha Acker, 7,5 ha Wiesen, 315 ha Holzungen, 1,5 ha Hofraum *ic.* — Grundst. N. E. 2559 *M.*
- 1604. Göhlenau,** Ritterg. P., T., E. St. u. Ag. Friedland (Bz. Breslau) 4,6 km; A. Alt-Friedland.
Fläche 132 ha: 104 ha Acker, 18,5 ha Wiesen, 3,5 ha Weiden, 6 ha Hofraum *ic.* — Grundst. N. E. 1749 *M.*
Ziegelei, Brauerei.
- 1605. Neuhaus,** Forstbez., Ritterg. P., T. u. E. Dittersbach b. Waldenburg (Schlesf.) 1,9 km; A. Neuhaus; St. Ober-Waldenburg; Ag. Waldenburg.
Fläche 443 ha: 42 ha Acker, 15 ha Wiesen, 2 ha Weiden, 379 ha Holzungen, 1 ha Wasser, 4 ha Hofraum *ic.*
Grundst. N. E. 4253 *M.* — Brauerei.
- 1606. Dittersbach,** Ritterg. P., T., E., A. u. St. Dittersbach b. Waldenburg (Schlesf.) 1,2 km; Ag. Waldenburg.
Fläche 19 ha: 10,5 ha Acker, 1 ha Wiese, 6,5 ha Holzungen, 1 ha Hofraum *ic.* — Grundst. N. E. 193 *M.*

Majorats Herrschaft Rynau,

bestehend aus den Gütern Nr. 1607—1610.

Besitzer: Ferdinand Reichsfreiherr von Zedlitz und Keutrich auf Rynau, Kgl. Kammerherr, Major und Landrath a. D.

Bevollmächtigter: Rentmeister Thomas in Rynau.

Fläche 772 ha. — Grundst. N. E. 6016 *M.*

Dampfziegelei. Dampf säge. Brauerei und Brennerei. — Fischerei.

- 1607. Rynau,** Ritterg. P., T. u. A. Rynau; E. Charlottenbrunn 8 km; St. Wärsdorf; Ag. Waldenburg.
- 1608. Friedersdorf,** selbst. Gutsbez. (Forst). P., T. u. St. Wüstewaltersdorf (Bz. Breslau) 5 km; E. u. Ag. Nieder-Wüstegiersdorf 12 km; A. Michelsdorf.
- 1609. Heinrichau,** Ritterg. P., T. u. St. Wüstewaltersdorf (Bz. Bresl.) 3 km; E. Wüstegiersdorf 10 km; A. Michelsdorf; Ag. Nieder-Wüstegiersdorf.
- 1610. Michelsdorf** (Forst), Rittergut. P. u. T. Rynau 4 km; E. Charlottenbrunn 8 km; A. Michelsdorf; St. Wüstewaltersdorf; Ag. Nieder-Wüstegiersdorf.

22. Kreis Groß-Wartenberg.

Größe: 812,71 Quadrat-Kilometer. — Einwohner: 50 022. — Landgemeinden: 115. — Gutsbezirke: 84. — Amtsbezirke: 18. — Städte: Groß-Wartenberg mit 2385 Einw., Festenberg mit 2338

Einw., Neumittelwalde mit 1318 Einw. — Viehstand: 4960 Pferde, 23947 Stück Rindvieh (darunter 13135 Kühe), 20109 Schafe, 9481 Schweine, 3109 Ziegen, 1954 Bienenstöcke. — Lage: im nordöstlichen Theile des Regierungsbezirks Breslau, grenzend an den Regierungsbezirk Posen. — Bodenbeschaffenheit: leicht, aber ertragsfähig; der durchschnittliche Grundsteuer-Reinertrag beträgt in Folge der großen Waldterrains pro Hektar Acker: 9,⁴⁰ *M*, Wiese: 12,⁹² *M*, Wald: 3,¹³ *M*. Von der Gesamtläche sind: 417,⁴¹ qkm Acker, 82,²⁹ qkm Wiesen, 244,⁴⁷ qkm Wald. — Gewässer: die Weide, das Polnische oder Honigwasser, das Trembatschauer Wasser. Im nordwestlichen Theile des Kreises viele Teiche, bemerkenswerth darunter: der Surmin, der lange Birk. — Eisenbahnen: die Breslau—Warschauer Bahn mit den Stationen: Stradam, Groß-Wartenberg, Perschau und Bralin.

Dampfmolkereien in Groß-Wartenberg (Hilse) u. Ober-Stradam (Genossenschaftsmolkerei); Fabrik landwirthschaftlicher Maschinen in Groß-Wartenberg; Mehlmühlen in Dalbersdorf, Hammer, Goshüh, Kenschhammer, Rubelsdorf, Nieder-Stradam, Trembatschau, Schloß Wartenberg; Dampffägemühlen in Honig, Kozine, Neuhütte; Brauerei in Festenberg; Stärkefabrik in Honig; Spinnerei in Festenberg.

Kreisstadt Groß-Wartenberg.

Landgericht: Dels. Amtsgerichte: Festenberg, Neumittelwalde, Groß-Wartenberg.

Landrath: (kommiff.) Reg.-Assessor Graf Jork von Wartenburg.	Kreiswundarzt: (kommiff.) Dr. Breitkopf in Festenberg.
Kreissekretär: Giesemann.	Kreisthierarzt: (auftragsw.) Härtel.
Kreisaffe: Rentmeister Liehr , Rechnungs-Rath.	Katasterkontroleur: Brandrup.
Kreisphysikus: Dr. Furth.	Kreisbauinspektor: Maas in Dels.
	Kreisfchulinspektor: Grensemann.

I. Selbständige Gutsbezirke.

<p>1611. Bischof, Ritterg. mit Distelwiger Wiesenmühle. P., T. u. Ag. Groß-Wartenberg 6 km; E. Stradam 7 km; A. u. St. Rubelsdorf. Besizer: Ella von Basse, geb. von Rathenow, und Miterben. Inspektor: Wagner. Fläche 349 ha: 289 ha Acker, 26 ha Wiesen, 12 ha Holzungen, 5 ha Weiden, 4 ha Gärten, 13 ha Wege, Unland, Hof. — Grdft. - N. - G. 3398 <i>M</i>. Dampfbrennerei. Wassermühle. Milchvieh- und Schweinezucht.</p>	<p>1612. Boguslawitz, Ritterg. m. Born. Marthahof. P. u. T. Keesewitz 4 km; E. Himmel 10 km; A. Dalbersdorf; Ag. Gr.-Wartenberg. Besizer: Hoffmann'sche Erben. Bevollm.: Dskar von Walthier auf Nieder-Mahslau, Kr. Trebnitz. Inspekt.: Paul Dertel in Eichgrund. Fläche 351 ha: 284 ha Acker, 16 ha Wiesen, 37 ha Holzungen, 14 ha Hofraum zc. Grdft. - N. - G. 3636 <i>M</i>. Oldenburger Heerde.</p>
---	--

- 1613. Bufowine**, Ritterg. P., T., A. u. St. Bufowine; E. Groß-Graben 13 km; Ag. Festenberg. Besizer: **Fritz Reuter**. Inspektor: **Schwarz**. Fläche 808 ha: 235 ha Acker, 34 ha Wiesen, 514 ha Holz, 25 ha Hof zc. Grundst.-N.-G. 4287 *M*. Dampfbrennerei, Ziegelei, Wassermühle. Moor- u. Stahlbäder, Trintquelle.
- 1614. Conradau**, Ritterg. P. u. T. Conradau; E. Gr.-Graben 15 km; A. u. St. Tscheschen; Ag. Festenberg. Besizer: **Domkirche ad St. Johannem** in Breslau. In Parzellen verpachtet. Bevollm.: **Oberförster Roeben**. Fläche 54 ha: 53,5 ha Acker, 0,5 ha Hofraum zc. — Grundst.-N.-G. 431 *M*.
- 1615. Dalbersdorf**, Ritterg. m. Borw. **Neugut**. P. u. T. Reesewitz 4 km; E. u. Ag. Gr.-Wartenberg 11 km; A. u. St. Dalbersdorf. Besizer: **Rusche'sche Erben**. Inspektor: **Herm. Sperlich**. Fläche 575 ha: 392 ha Acker, 44 ha Wiesen, 28 ha Weiden, 85 ha Holz, 26 ha Hof zc. — Grundst.-N.-G. 5907 *M*. Dampfbrennerei.
- 1616. Eichgrund**, Ritterg. P. u. T. Reesewitz 6 km; E. Namslau 13 km; A. u. St. Dalbersdorf; Ag. Groß-Wartenberg. Besizer: **Hoffmann'sche Erben** auf Boguslawitz. Bevollm.: **Oskar von Walthier** auf Nieder-Mahlau, Kr. Trebnitz. Inspektor: **Paul Dertel**. Fläche 237 ha: 198 ha Acker, 15 ha Wiesen, 18 ha Holzungen, 6 ha Hofraum zc. — Grundst.-N.-G. 2148 *M*. Dampfbrennerei. — Oldenb. Heerde.
- 1617. Gaffron**, Ritterg. P. u. T. Kraschen (Kr. Groß-Wartenberg) 0,5 km; E. Groß-Wartenberg 11 km; A. Dffen (zu Kraschen); St. Dffen; Ag. Neumittelwalde. Bes.: **Dr. Siegf. Pacully** auf Kraschen. Inspektor: **Zimmermann**. Fläche 177,5 ha: 140 ha Acker, 25,5 ha Wiesen, 5 ha Holzungen, 1 ha Wasser, 6 ha Hof zc. — Grundst.-N.-G. 1584 *M*.
- 1618. Görnsdorf**, Ritterg. P., T. u. E. Himmel 2 km; A. u. St. Stradam; Ag. Gr.-Wartenberg. Besizer: **Georg von Reinersdorff-Paczenski und Tenczin**, Rittmeister a. D., Mitglied d. H. H., Majoratsherr auf Ober-Stradam. Oberinsp.: **H. Nerlich**, Ob.-Stradam. Fläche 646 ha: 346 ha Acker, 46 ha Wiesen, 218 ha Holz, 13 ha Weiden, 23 ha Hof zc. — Grundst.-N.-G. 5277 *M*.
- 1619. Grunwitz**, Ritterg. mit Borw. **Klochowitz**. P. u. T. Reesewitz 5 km; E. Stradam u. Gr.-Wartenberg je 11 km; A. Eichgrund; St. Dalbersdorf; Ag. Gr.-Wartenberg. Besizer: **von Windwitz'sche Erben**. Inspektor: **Reich**. Fläche 613 ha: 329 ha Acker, 65 ha Wiesen, 5 ha Weiden, 190 ha Holz, 4 ha Hof zc. — Grundst.-N.-G. 5529 *M*. Dampfbrennerei, Wasser- u. Windmühle. Simmenthaler Bollblut.
- 1620. Himmelthal**, Ritterg. mit Borwerk **Huben**. P., T., E. u. Ag. Groß-Wartenberg 1 km; A. u. St. Schloß Wartenberg. Besizer: **Emil Chorus**. Fläche 109 ha: 96 ha Acker, 10 ha Wiesen, 3 ha Hofraum zc. Grundst.-N.-G. 1725 *M*.
- 1621. Honig**, Ritterg. m. Borw. **Sopke**. P. u. T. Honig; E. Antonin 12 u. Gr.-Wartenberg 19 km; A., St. u. Ag. Neumittelwalde 6 km. Bes.: **Rich. Freiherr von Buddenbrock-Sittersdorff'sche Erben** auf Dffen. Bevollm.: **Oberinsp. Raffel** in Dffen. Fläche 424 ha: 310 ha Acker, 70 ha Wiesen, 5 ha Weiden, 27 ha Holzungen, 12 ha Hofraum zc. Grundst.-N.-G. 5226 *M*. — Stärkefabrik.
- 1622. Kraschen**, Ritterg. mit Borw. **Karolinenthal**. P. u. T. Kraschen (Kr. Groß-Wartenberg); E. Groß-Wartenberg 12 km; A. u. St. Dffen (zu Kraschen); Ag. Neumittelwalde. Besizer: **Dr. Siegfried Pacully**. Inspektor: **Zimmermann**. Fläche 651 ha: 385 ha Acker, 82 ha Wiesen, 165 ha Holzungen, 4 ha Wasser, 15 ha Unland, Hofraum zc.

- Grundst.-R.-G. 4100 *M.*
Dampfbrennerei. — Forellenzucht.
- 1623. Langendorf (Mittel-),** Ritterg. m. Antheil Mittel-Stradam. P., T. u. Ag. Groß-Wartenberg 2 km; E. Groß-Wartenberg 4 u. Stradam 5 km; A. u. St. Langendorf. Besizer: Karl Müller, Lieut. a. D. Inspektor: Hugo Nagosi. Fläche 339,75 ha: 280 ha Acker, 24 ha Wiesen, 24,75 ha Holzungen, 11 ha Gärten, Wasser, Hofraum zc. Grundst.-R.-G. 3347 *M.* Dampfbrennerei. Dampfziegelei. Fabrication weißer Thonwaaren.
- 1624. Langendorf (Ober-),** Ritterg. m. Vorw. Koblane. P., T., E. u. Ag. Groß-Wartenberg 4 km; A. u. St. Langendorf. Besizer: Reinhold Baumgart. Inspektor: Karl Nidisch. Fläche 298 ha: 252 ha Acker, 21 ha Wiesen, 13 ha Holzungen, 14 ha Hofraum zc. — Grundst.-R.-G. 3225 *M.* Dampfziegelei. Schweinezucht.
- 1625. Raffadel,** Ritterg. P., T., E., A. u. St. Bralin 5 km; Ag. Groß-Wartenberg. Besizer: Bankhaus G. von Pachaly's Entel in Breslau. Oberinsp.: Alfred von Zerboni. Fläche 394 ha: 347 ha Acker, 34 ha Wiesen, 1 ha Holzungen, 12 ha Hofraum zc. — Grundst.-R.-G. 4050 *M.* Dampfbrennerei, Mühle, Kägerei.
- 1626. Neuhütte u. Neurode,** Rittergüter m. Vorw. Wilhelmshof u. Forstbez. Neubrück, Fideikommiß. P. u. T. Suschenhammer 4 km; E. Kraschnitz 20 km; A. u. St. Suschen; Ag. Neumittelwalde. Besizer: Karl Neumann-Neurode, Landbesitzer auf Groß-Boitsdorf. Inspektor: Sperlig. Der größte Theil von Acker u. Wiesen ist in Parzellen verpachtet. Fläche 1518 ha: 468 ha Acker, 161 ha Wiesen, 10 ha Weiden, 802 ha Holzungen, 44 ha Wasser, 37 ha Hofraum zc. — Grundst.-R.-G. 7600 *M.* Brauerei. — Kohlenzucht.
- 1627. Neumittelwalde,** Ritterg. mit den selbständ. Gutsbezirken **Reichen-**

Reichenhammer, Renowe, Pawelau u. Sielonke m. dem Vorw. Granowe. P., T., A., St. u. Ag. Neumittelwalde; E. Gr.-Wartenberg 14 km.

Besizer: Hugo Graf von Reichenbach. Pächter: Richard Hoffmann.

Fläche 1027,16 ha: 660 ha Acker, 63,44 ha Wiesen, 257 ha Holzungen, 2,60 ha Weiden, 39,12 ha Wege, Gräben zc., 5 ha Hofraum.

Grundst.-R.-G. 10388 *M.* — Brennerei.

1628. Niesfen (Fürstlich-), Restgutsbezirf. P., T., A., St. u. Ag. Neumittelwalde 5 km; E. Groß-Wartenberg 15 km.

Besizer: Freiherr von Buddenbrock-Getterdorff'sche Erben auf Offen.

Bevollm.: Oberinsp. Raffel in Offen. Fläche 615 ha: 14 ha Acker, 1 ha Wiese, 599 ha Holzungen, 1 ha Hofraum.

Grundst.-R.-G. 1762 *M.*

1629. Offen, Ritterg. mit d. Vorw.

Ober- u. Niederhof. P., T. u. Ag. Neumittelwalde 2 km; E. Groß-

Wartenberg 13 km; A. u. St. Offen. Bes.: Rich. Freiherr von Buddenbrock-Getterdorff'sche Erben.

Bevollm.: Oberinspektor Raffel.

Fläche 631 ha: 353 ha Acker, 35 ha Wiesen, 214 ha Holzungen, 29 ha Hofraum zc. — Grundst.-R.-G. 6327 *M.* Dampfbrennerei, Ziegelei.

1630. Ottendorf, Ritterg. P., T.

u. E. Stradam 4 km; A. u. St. Langendorf; Ag. Gr.-Wartenberg.

Besizer: Gustav Menzel.

Fläche 354 ha: 288 ha Acker, 47,5 ha Aeselfwiesen, 14 ha Holzungen, 3 ha Weiden, 1,5 ha Hofraum zc.

Grundst.-R.-G. 3057 *M.* — Zuckerrübenbau. — Rindviehmast Eldeb. Heerde. Milchverf. an Molk. Stradam.

1631. Otto-Langendorf, Ritterg. m.

Birkvorwerk. P., T., E. u. Ag. Groß-Wartenberg 5 km; A. u. St. Langendorf.

Besizer: Rudolf Guenther, Rittmstr. d. L. auf Berg-Kehle, Rt. Trebnitz.

Inspektor: Stempel.

Fläche 502 ha: 271 ha Acker, 36 ha Wiesen, 172 ha Holz, 23 ha Hof zc. Grundst.-R.-G. 3892 *M.* — Feldziegelei.

- 1632. Radine, Ritterg.** (3. Majorat Rudelsdorf gehörig). P., T., A. u. St. Rudelsdorf (Bz. Breslau) 2 km; E. Stradam 11 km; Ag. Gr.=Wartenberg.
Bes.: Dr. jur. Hans von Korn-Rudelsdorf, Majorats Herr auf Rudelsdorf. Fläche 299 ha: 190 ha Acker, 60 ha Wiesen, 36 ha Holz, 7 ha Wasser, 6 ha Hof zc. — Grdst.-N.-G. 2463 *M*.
- 1633. Rudelsdorf, Majorat m. Borw. Oberhof nebst Kolonie Dyhrnsfeld.** P., T., A. u. St. Rudelsdorf (Bz. Breslau); E. Stradam 11 km; Ag. Groß-Wartenberg.
Bes.: Dr. jur. Hans von Korn-Rudelsdorf. Oberinspektor: Pahl. Fläche 1414 ha: 350 ha Acker, 70 ha Wiesen, 964 ha Holzungen, 10 ha Wasser, 20 ha Hofraum zc. Grundst.-N.-G. 8494 *M*.
Dampfbrennerei m. Mühle. Ziegelei. Udenb. Originalherde, Bullenverkauf. Zohlenzucht.
- 1634. Schöllendorf (Ober- u. Nieder-), Ritterg.** P., T., A. u. St. Schöllendorf; E. Stradam 6 km; Ag. Groß-Wartenberg.
Besitzer: Karl von Gräffendorff. Inspektor: Paul Spalck. Fläche 1019 ha: 472 ha Acker, 64 ha Wiesen, 421 ha Holzungen, 30 ha Wasser, 14 ha Weiden, 18 ha Hofraum zc. — Grdst.-N.-G. 7758 *M*.
Brennerei, Ziegelei.
- 1635. Schreiberdorf, Allodial-Ritterg.** P., T., E. u. Ag. Groß-Wartenberg 7 km; A. u. St. Baldowiß.
Besitzer: Se. Durchlaucht Prinz Biron von Curland, freier Standesherr auf Schloß Wartenberg.
Pächter: Johannes Zillmann. Fläche 843 ha: 326 ha Acker, 47 ha Wiesen, 16 ha Weiden, 451 ha Holz, 3 ha Garten. — Grdst.-N.-G. 5425 *M*.
- 1636. Steine (Poln.-), Ritterg.** P. u. T. Neumittelwalde 6 km; E. Groß-Graben 16 km; A. u. St. Butowine; Ag. Jestenberg.
Besitzer: Wolfgang von Puttkamer, Majorats Herr a. Schiderwis, Kr. Oels. Bevollm.: Förster Albert Buchwald. Fläche 472 ha: 114 ha Acker, 12 ha Wiesen, 6 ha Weiden, 333 ha Holzungen, 7 ha Hofraum zc. Grundst.-N.-G. 2181 *M*.
- 1637. Stradam (Mittel-), Ritterg.** P., T., E., A. u. St. Stradam; Ag. Groß-Wartenberg.
Bes.: Richard Pfoertner von der Hoecke, Generallandschaftsrepräsentant. Inspektor: Kulich. Fläche 159 ha: 136 ha Acker, 13 ha Wiesen, 1 ha Holzungen, 1 ha Weiden, 8 ha Hofraum zc. Grundst.-N.-G. 1263 *M*. — Ziegelei.
- 1638. Stradam (Neu-), Ritterg.** mit den Vorwerken Hundt-Gut u. Bergvorwerk. P., T. u. E. Stradam 2 km; A. u. St. Ober-Stradam; Ag. Gr.=Wartenberg.
Bes.: Ferd. von Korn, Landesältester. Inspektor: Vogt. Fläche 855 ha: 520 ha Acker, 45 ha Wiesen, 10 ha Weiden, 247 ha Holzungen, 10 ha Wasser, 23 ha Hofraum zc. — Grdst.-N.-G. 8606 *M*.
Dampfbrennerei, Ziegelei. Genossenschaftsmolkerei. — Original-Wilstermarschvieh. Schropshire-Schafherde.
- 1639. Stradam (Nieder-), Ritterg.** P., T., E., A. u. St. Ober-Stradam 3 km; Ag. Groß-Wartenberg.
Besitzer: Adolf Gröger zu Breslau. Inspektor: Walter. Fläche 657 ha: 420 ha Acker, 30 ha Wiesen, 160 ha Holzungen, 2 ha Wasser, 45 ha Hofraum, Wege zc. Grundst.-N.-G. 5280 *M*.
Dampfbrennerei.
- 1640. Stradam (Ober-), Majorat** mit Vorwerken Grünliche u. Grünwald. P., T., E., A. u. St. Stradam; Ag. Gr.=Wartenberg.
Besitzer: Georg von Reinersdorf-Paczensky und Tenczin, Ritterstr. a. D., Mitgl. d. G. S. Oberinspektor: Paul Nerlich. Fläche 974 ha: 531 ha Acker, 116 ha Wiesen, 282 ha Holz, 13 ha Wasser, 32 ha Hof zc. — Grdst.-N.-G. 8360 *M*.
Dampfbrennerei. Dampfjägemühle. Genossenschaftsmolkerei.
- 1641. Tscheschen, Ritterg.** P. u. T. Conradau 3 km; E. Gr.=Graben

- 15 km; A. u. St. Tscheschen; Ag. Festenberg.
Besitzer: Domkirche ad St. Johannem in Breslau.
Pächter: Paul Baydel.
Inspektor: Baumert.
Fläche 286 ha: 157 ha Acker, 82 ha Wiesen, 35 ha Tische, 12 ha Hofraum zc. — Grundst.-N.-G. 2886 M.
- 1641a. Tscheschen-Hammer**, Ritterg. P. u. T. Heinrichsdorf (Bz. Breslau) 6 km; E. Kraschnitz 7,5 km; A. u. St. Tscheschen; Ag. Festenberg.
Besitzer: Domkirche ad St. Johannem in Breslau.
Pächter: Edmund Musiol.
Fl. 408 ha: 313 ha Acker, 93 ha Wiesen, 2 ha Hof zc. — Grundst.-N.-G. 3218 M.
- 1642. Ulbersdorf (Klein-)**, Ritterg. mit Vorm. Zeltsch. P., T. u. Ag. Neumittelwalde 3,5 km; E. Groß-Wartenberg 10 km; A. u. St. Dffen.
Besitzer: Eugen Hänel, Pr.-Lt. a. D.
Inspektor: Roesch.
- Fläche 400 ha: 216 ha Acker, 21 ha Wiesen, 10 ha Weiden, 100 ha Holzungen, 28,25 ha Wege, Unland, Hofraum zc. — Grundst.-N.-G. 2601 M. Brennerei. — Flachsbaum.
- 1643. Wartenberg (Groß-)**, Forstbez. P., T., E. u. Ag. Groß-Wartenberg 4 bezw. 6 km; A. Kl.-Kosel; St. Wioske.
Bes.: Stadtgemeinde Groß-Wartenberg. Stadtfürster: Werner.
Fläche 407 ha: 8 ha Acker, 4 ha Wiesen, 386 ha Holzungen, 9 ha Weiden. — Grundst.-N.-G. 1166 M.
- 1644. Woitsdorf (Groß-)**, Ritterg. P., T. u. E. Stradam 5 km; A. u. St. Schollendorf; Ag. Gr.-Wartenberg.
Besitzer: Karl Neumann-Neurode, Landesältester, Fideikommißbesitzer.
Fläche 507 ha: 275 ha Acker, 64 ha Wiesen, 4 ha Weiden, 142 ha Holzungen, 22 ha Hofraum, Wege zc. Grundst.-N.-G. 4260 M. Dampfbrennerei. Molkerei.

Freie Standesherrschaft Wartenberg,

bestehend aus den Gütern Nr. 1645—1667.

- Besitzer: Se. Durchlaucht Prinz Biron von Curland, freier Standesherr auf Schloß Wartenberg.
Generalbevollm.: Guido Thiel, Hauptmann a. D. in Groß-Wartenberg.
- 1645. Baldowiz**, Ritterg. P., T., E. u. Ag. Groß-Wartenberg 8 km; A. u. St. Baldowiz.
Verwalter: Prinzliches Forstamt.
Fläche 1490 ha: 189 ha Acker, 47 ha Wiesen, 22 ha Weiden, 1228 ha Holz, 4 ha Garten. — Grundst.-N.-G. 7860 M.
- 1646. Bralin**, Ritterg. P., T., E., A. u. St. Bralin 1,2 km; Ag. Groß-Wartenberg.
Pächter: Eduard Kapell.
Fläche 1355 ha: 383 ha Acker, 226 ha Wiesen, 29 ha Weiden, 716 ha Holzungen, 1 ha Garten.
Grundst.-N.-G. 7638 M.
- 1647. Cammerau**, Ritterg. P., T., E., A., St. u. Ag. Groß-Wartenberg 5,6 km.
Pächter: Reinhold Wartenstein.
Fläche 588,75 ha: 213 ha Acker, 46,5 ha Wiesen, 12,25 ha Weiden, 315 ha Holz, 2 ha Garten. — Grundst.-N.-G. 3817 M.
- 1648. Cojentschin**, Ritterg. m. Vorm. Sorge. P., T., E., A. u. St. Bralin 4,4 km; Ag. Groß-Wartenberg.
Pächter: Eduard Kapell.
Fläche 803 ha: 587 ha Acker, 129 ha Wiesen, 93 ha Weiden.
Grundst.-N.-G. 6072 M.
- 1649. Cosel (Groß-)**, selbst. Gutbez. P., T., E., A. u. Ag. Groß-Wartenberg 2,5 km; St. Wartenberg Schloß.
Inspr.: Reichbrodtin Schloß-Vorwerk.
Fläche 573 ha: 517 ha Acker, 31 ha Wiesen, 6 ha Weiden, 18 ha Holzungen, 1 ha Garten.
Grundst.-N.-G. 4871 M.
- 1650. Distelwitz mit Vorwerk Niederhof**, selbst. Gutbez. P., T., A. u. St. Rubelsdorf (Bz. Breslau) 4 km; E. u. Ag. Gr.-Wartenberg 11 km.
Pächter: Louis Kleinwächter.

- Fläche 1187 ha: 263 ha Acker, 42 ha Wiesen, 15 ha Weiden, 863 ha Holzungen, 4 ha Garten.
Grundst.-N.-E. 6222 *M*.
Brettschneidemühle (nicht verpachtet).
- 1651. Domsel**, Ritterg. mit Borw.
Gut Glück. P. Trembatschau 7 km; T., E. u. Ag. Gr.-Wartenberg 12 km; A. Neudorf (Fürstl.); St. Domsel.
Pächter: Gustav Lorenz.
Fläche 663 ha: 458 ha Acker, 160 ha Wiesen, 43 ha Weiden, 2 ha Garten.
Grundst.-N.-E. 9183 *M*.
- 1652. Ellguth-Distelwitz**, selbständ.
Gutsbez. P., T., A. u. St. Rudelsdorf (Bz. Breslau) 2 km; E. u. Ag. Gr.-Wartenberg 11 km.
Verwaltung: Prinzl. Forstamt.
Fläche 102 ha: 37,5 ha Acker, 8,6 ha Wiesen, 7,4 ha Weiden, 47 ha Holz, 1,5 ha Garten. — Grundst.-N.-E. 822 *M*.
- 1653. Kunzendorf**, Ritterg. m. Borw.
Selenehof. P., T. u. E. Stradam 6 km; A. u. St. Schleife; Ag. Groß-Wartenberg.
Pächter: Otto Baumm.
Fläche 916 ha: 406 ha Acker, 69 ha Wiesen, 53 ha Weiden, 386 ha Holz, 2 ha Garten. — Grundst.-N.-E. 6213 *M*.
- 1654. Wangshütz mit Alt-Borwerk**, selbst. Gutsbez. P., T., E. u. Ag. Groß-Wartenberg 10 km; A. u. St. Baldowitz.
Pächter: Emil Heinrich.
Fläche 520 ha: 238 ha Acker, 32 ha Wiesen, 53 ha Weiden, 196 ha Holzungen, 1 ha Garten.
Grundst.-N.-E. 2953 *M*.
- 1655. Märzdorf**, selbst. Gutsbez. P., T. u. E. Bralin 8,8 km; A. u. St. Baldowitz; Ag. Gr.-Wartenberg.
Verwaltung: Prinzl. Forstamt.
Fläche 485 ha: 76 ha Acker, 8 ha Wiesen, 3 ha Weiden, 398 ha Holzungen. — Grundst.-N.-E. 2408 *M*.
- 1656. Nechau**, Ritterg. m. d. Borw.
Gänseberg u. Louisenhof. P., T., E., A., St. u. Ag. Groß-Wartenberg 8 km; E. Perchau 5 km.
Pächter: Paul Wed.
- Fläche 568 ha: 402 ha Acker, 120 ha Wiesen, 38 ha Weiden, 5 ha Holz, 2 ha Garten. — Grundst.-N.-E. 6050 *M*.
- 1657. Neudorf (Fürstl.)**, Ritterg. m. Borw. **Carls Hof**. P., T. u. E. Bralin 7 km. A. Neudorf (Fürstl.); St. Domsel; Ag. Gr.-Wartenberg.
Pächter: Anton Kern.
Fläche 1006 ha: 513 ha Acker, 153 ha Wiesen, 27 ha Weiden, 312 ha Holzungen, 2 ha Garten.
Grundst.-N.-E. 7220 *M*.
- 1658. Neuhof**, Ritterg. m. **Schäferrevorwerk**. P., T. u. Ag. Groß-Wartenberg 2 km; E. Gr.-Wartenberg 4 km; A. u. St. Wartenberg Schloß.
Pächter: Reinhold Wartenstein in Cammerau.
Inspektor: Georg Schubert.
Fläche 360 ha: 253 ha Acker, 40 ha Wiesen, 22 ha Weiden, 43 ha Holz, 2 ha Garten. — Grundst.-N.-E. 3845 *M*.
Flachsberbeitungsanstalt.
- 1659. Perschau**, Ritterg. m. Borw. **Briefe u. Nieproschin**. P., T. u. E. Perschau; A. u. St. Wartenberg Schloß; Ag. Groß-Wartenberg.
Inspektor: Schubert.
Fläche 454 ha: 304 ha Acker, 130 ha Wiesen, 18 ha Weiden, 2 ha Garten.
Grundst.-N.-E. 6607 *M*.
- 1660. Rippin**, Ritterg. mit **Rippin-Gut**, selbst. Gutsbez. P., T. u. Ag. Neumittelwalde 7 km; E. Groß-Wartenberg 11 km; A. u. St. Dffen.
Pächter: Eduard Mendrynk.
Fläche 1423 ha: 685 ha Acker, 133 ha Wiesen, 71 ha Weiden, 530 ha Holz, 2 ha Garten. — Grundst.-N.-E. 8663 *M*.
- 1661. Sbitzschin**, selbst. Gutsbez. P., T. u. St. Trembatschau 2 km; E. Perschau 7,5 km; A. Fürstlich-Neudorf; Ag. Gr.-Wartenberg.
Pächterin: Frau Agnes Horzeßky.
Bevollm.: Max Horzeßky, Lt. d. E.
Fläche 272 ha: 190 ha Acker, 46 ha Wiesen, 36 ha Weiden.
Grundst.-N.-E. 2230 *M*.
Milchverkauf nach der Molkerei.

- 1662. Schleife**, Ritterg. P., T. u. Ag. Groß-Wartenberg 4 km; E. Groß-Wartenberg 3 km; A. Schleife; St. Kunzendorf.
Pächter: Ferdinand Moniac.
Inspektor: Adler.
Fläche 709 ha: 208 ha Acker, 9 ha Wiesen, 490 ha Holzungen, 2 ha Weiden u. — Grdft.-N.-E. 4529 M.
Holländer Rindvieh.
- 1663. Schloß-Vorwerk mit Vorwerk Weinberg und Dyhrnhof**, selbst. Gutsbez. P., T., E., A. u. Ag. Groß-Wartenberg 2,5 km; St. Wartenberg Schloß.
Inspektor: Weichbrodt.
Fläche 583 ha: 448 ha Acker, 63,7 ha Wiesen, 18,7 ha Weiden, 47,3 ha Holzungen, 5,3 ha Garten.
Grundst.-N.-E. 9153 M.
Ziegelei. Flachsarbeitshaus.
Zuchtviehverkauf: Rothe schlesische Landrasse. — Original Elektoral-Merino.
- 1664. Trembatschau**, Ritterg. mit den Vorw. **Posmit** u. **Glguth**. P. u. St. Trembatschau; T. u. E. Perschau 7 km; A. Fürstl.-Neudorf; Ag. Groß-Wartenberg.
Inspektor: Faul.
Fläche 1591 ha: 855 ha Acker, 258 ha Wiesen, 36 ha Weiden, 441 ha Holz, 1 ha Garten. — Grdft.-N.-E. 13619 M.
- 1665. Türkwitz**, Ritterg. m. Vorw. **Briefe**. P., T., E., A. u. St. Bralin 6 km; Ag. Groß-Wartenberg.
Inspektor: Schubert.
Fläche 319 ha: 309 ha Acker, 10 ha Holzungen. — Grdft.-N.-E. 3036 M.
- 1666. Wartenberg (Schloß)**, selbst. Gutsbez. P., T., E., A. u. Ag. Groß-Wartenberg 2 km; St. Wartenberg Schloß.
Inspr.: Weichbrodt in Schloß-Vorwerk.
Fläche 160 ha: 30,5 ha Acker, 127 ha Wiesen, 2,5 ha Holzungen.
Grundst.-N.-E. 1168 M.
- 1667. Woitsdorf (Klein-)**, selbst. Gutsbez. m. Vorw. **Niefen**. P., T., A. u. Ag. Groß-Wartenberg 2,5 km; E. Gr.-Wartenberg 3,5 km; St. Wartenberg Schloß.
Inspr.: Weichbrodt in Schloß-Vorwerk.
Fläche 22 ha: 11 ha Acker, 9 ha Wiesen, 2 ha Weiden, Hofraum u.
Grundst.-N.-E. 204 M.

Freie Standesherrschaft Goschütz,

bestehend aus den Gütern Nr. 1668—1681 (u. Nr. 934, Nr. Dels).

Besitzer: Heinrich Graf von **Reichenbach-Goschütz**, freier Standesherr, General-Erblandpostmeister im Herzogthum Schlesien, erbl. Mitgl. des G. S.

- 1668. Bunkai**, Vorw. P. u. T. Bukowine 3,5 km; E. Gr.-Graben 14,8 km; A. u. St. Goschütz; Ag. Festenberg.
Pächter: Paul Rothe, Kgl. Domänenpächter in Wallendorf, Kr. Namslau.
Fläche 143 ha: 74 ha Acker, 13 ha Wiesen, 47 ha Holz, 2 ha Wasser, 7 ha Hof u. — Grdft.-N.-E. 714 M.
- 1670. Dobrzetz (Brejshine)**, Ritterg. mit Vorw. **Nyzizischen**. P. u. T. Conradau 3 km; E. Gr.-Graben 15 km; A. u. St. Goschütz; Ag. Festenberg.
Pächter: Rothe in Wallendorf.
Fläche 405 ha: 306 ha Acker, 33 ha Wiesen, 43 ha Holz, 22 ha Wasser, 1 ha Hof u. — Grdft.-N.-E. 3300 M.
- 1669. Charlottenthal**, Ritterg. P. u. T. Brustawe 4 km; E. Groß-Graben 18 km; A. u. St. Goschütz; Ag. Festenberg.
Pächter: Rothe in Wallendorf.
Oberinspr.: Rabbyl in Drungawe.
Fläche 511 ha: 232 ha Acker, 158 ha Wiesen, 119 ha Wasser, 2 ha Hofraum u. — Grdft.-N.-E. 6528 M.
- 1671. Domaslawitz**, Ritterg. P., T., A. u. St. Goschütz 4 km; E. Gr.-Graben 13 km; Ag. Festenberg.
Pächter: Rothe in Wallendorf.
Fläche 805 ha: 171 ha Acker, 25 ha Wiesen, 576 ha Holzungen, 10 ha Wasser, 23 ha Hofraum u.
Grundst.-N.-E. 3627 M.

- 1672. Drungawe**, Ritterg. P., T., A. u. St. Goshüt 1,5 km; E. Gr.=Graben 1,5 km; Ag. Feistenberg. Pächter: Kgl. Domänenpächter Paul Rothe in Wallendorf, Nr. Namslau. Oberinspektor: Rabbyl. Fläche 167 ha: 155 ha Acker, 4 ha Wiesen, 8 ha Hofraum zc. Grundst. N. C. 2346 M. Ziegelei (nicht verpachtet) u. Molkerei.
- 1673. Feistenberg (Alt-)**, Vorwerk. P., T., St. u. Ag. Feistenberg; E. Gr.=Graben 4 km; A. Goshüt. Pächter: Max Viehler in Muschlig. Fläche 430 ha: 185 ha Acker, 2 ha Wiesen, 228 ha Holzungen, 15 ha Hofraum zc. — Grundst. N. C. 2121 M. Dampfziegelei (nicht verpachtet).
- 1674. Gahle (Groß-)**, Ritterg. P. u. T. Rindelsdorf (Bz. Breslau); E. Gr.=Graben 11 km; A. Goshüt; St. u. Ag. Feistenberg. Fläche 564 ha: 3 ha Acker, 557 ha Holzungen, 4 ha Hofraum. Grundst. N. C. 2910 M.
- 1675. Goshüt**, Ritterg. m. Vorw. Szodrok u. Schäferei Weisholke. P., T., A. u. St. Goshüt; E. Gr.=Graben 7 km; Ag. Feistenberg. Inspektor: Kahl. Fläche 627 ha: 271 ha Acker, 23 ha Wiesen, 4 ha Weiden, 283 ha Holzungen, 18 ha Wasser, 28 ha Hofraum zc. — Grundst. N. C. 4380 M. Brettschneidemühle.
- 1676. Lassfiken**, Forstbezirk. P. u. T. Conradau 4 km; E. Gr.=Graben 13 km; A. u. St. Goshüt; Ag. Feistenberg. Pächter: Rothe in Wallendorf. Fläche 953 ha: 32 ha Acker, 35 ha Wiesen, 9 ha Weiden, 559 ha Holzungen, 293 ha Wasser, 25 ha Hofraum zc. — Grundst. N. C. 5130 M.
- 1677. Muschlig**, Ritterg. P., T., St. u. Ag. Feistenberg 1,5 km; E. Gr.=Graben 6 km; A. Goshüt. Pächter: Max Viehler. Fläche 711 ha: 188 ha Acker, 19 ha Wiesen, 6 ha Weiden, 485 ha Holz, 13 ha Hof zc. — Grundst. N. C. 4614 M. Wiltiermarsh. u. Lidenburger Kreuzung.
- 1678. Neudorf=Goshüt**, Ritterg. P., T., A. u. St. Goshüt 4 km; E. Gr.=Graben 11 km; Ag. Feistenberg. Pächter: Max Ackermann. Fläche 758 ha: 261 ha Acker, 56 ha Wiesen, 17 ha Weiden, 226 ha Holzungen, 182 ha Wasser, 16 ha Hofraum zc. — Grundst. N. C. 5262 M.
- 1679. Olschoffe**, Ritterg. P., T. u. E. Frauenwaldau 3 km; A. Goshüt; St. u. Ag. Feistenberg. Pächter: Alfred Paehler. Fläche 370 ha: 240 ha Acker, 79 ha Wiesen, 16 ha Weiden, 15 ha Holzungen, 9 ha Wasser, 11 ha Hofraum zc. — Grundst. N. C. 3324 M. Lidenburger Rindvieh.
- 1680. Sacrau**, Vorw. P., T., A. u. St. Goshüt 3 km; E. Gr.=Graben 13 km; Ag. Feistenberg. Pächter: Rothe in Wallendorf. Oberinsp.: Rabbyl in Drungawe. Fläche 162 ha: 120 ha Acker, 5 ha Wiesen, 35 ha Wasser, 2 ha Hofraum zc. — Grundst. N. C. 1458 M.
- 1681. Schönwald (Groß-)**, Ritterg. m. Klein=Schönwald u. Schöneiche. P., T., St. u. Ag. Feistenberg 4 km; E. Gr.=Graben 6 km; A. Groß=Schönwald. Pächter: Böhme'sche Erben. Fläche 1891 ha: 425 ha Acker, 69 ha Wiesen, 6 ha Weiden, 1320 ha Holzungen, 8 ha Wasser, 63 ha Hofraum zc. — Grundst. N. C. 10551 M. Dampf Brennerei.

Herrschaft Mojawola,

bestehend aus den Waldgütern Nr. 1682—1686.

Besitzer: Daniel Freiherr von Diergardt auf Mojawola bei Zuschenhammer. Oberförster: Schlicht in Zuschenhammer.

- 1682. Kalkowski und Wilhelmshütte**, selbständiger Gutsbezirk. P. u. T. Honig; E. Groß-Wartenberg 21 km und Antonin 7 km; A., St. u. Ag. Neumittelwalde.

- Fläche 1636 ha: 56 ha Acker, 25 ha Wiesen, 1480 ha Holzungen, 75 ha Hofraum *z.* — Grdft.-N.-G. 5223 *M.*
- 1683. Koxine**, selbst. Gutsbez. P. u. T., A., St. u. Ag. Neumittelwalde 6,5 km; E. Gr.-Wartenberg 18,5 km. Fläche 1838 ha: 67 ha Acker, 40 ha Wiesen, 37 ha Weiden, 1650 ha Holz, 10 ha Wasser, 34 ha Wege, Hof *z.* Grundst.-N.-G. 4965 *M.* Ziegelei. Dampffägewerk.
- 1684. Mariendorf**, selbst. Gutsbez. P. u. T. Suschenhammer 3,5 km; E. Gr.-Wartenberg 24 km; A. u. St. Suschen; Ag. Neumittelwalde. Fläche 48 ha: 43 ha Acker, 3 ha Wiesen, 2 ha Hof. — Grdft.-N.-G. 460 *M.*
- 1685. Niefen (Fürstl.) m. Kruppa**, selbst. Gutsbez. P. u. T. Honig; E. Gr.-Wartenberg 14 km; A., St. u. Ag. Neumittelwalde. Fläche 1743 ha: 90 ha Acker, 16 ha Wiesen, 1614 ha Holzungen, 23 ha Hofraum, Wege *z.* Grundst.-N.-G. 5124 *M.*
- 1686. Suschen**, selbst. Gutsbez. P. u. T. Suschenhammer 1,5 km; E. Gr.-Graben 24 km; A. u. St. Suschen; Ag. Neumittelwalde. Fläche 816 ha: 168 ha Acker, 28 ha Wiesen, 9 ha Weiden, 583 ha Holzungen, 28 ha Hofraum *z.* Grundst.-N.-G. 3843 *M.* Wassermühle. Samenbarre.

23. Kreis Wohlau.

Größe: 804,²⁸ Quadrat-Kilometer. — Einwohner: 45 189. — Landgemeinden: 134. — Gutsbezirke: 114. — Amtsbezirke: 34. — Städte: Wohlau mit 2433 Einw., Auras mit 808 Einw., Dyhernfurth mit 1535 Einw., Winzig mit 2122 Einw. — Viehstand: 4817 Pferde, 27 598 Stück Rindvieh (darunter 13 775 Kühe), 19 426 Schafe, 12 103 Schweine, 3241 Ziegen, 11 Esel, 2362 Bienenstöcke. — Lage: im nordwestlichen Theile des Regierungsbezirks Breslau, auf dem rechten Ufer der Oder. — Bodenbeschaffenheit: leicht, aber ertragsfähig; der durchschnittliche Grundsteuer-Reinertrag beträgt pro Hektar Acker: 15,⁶⁷ *M.*, Wiese: 22,⁷² *M.*, Wald: 6,²⁷ *M.* Von der Gesamtfläche sind: 458,⁵⁹ qkm Acker, 78,⁵⁸ qkm Wiesen, 197,³⁶ qkm Wald. — Gewässer: die Oder auf der südlichen und westlichen Kreisgrenze; die Bartsch auf der nördlichen Kreisgrenze; stehende Gewässer sind der Steinteich bei Glumbowitz, die Heibau-Teiche bei Heibau. — Eisenbahnen: die Bahn Breslau—Stettin mit den Stationen: Dyhernfurth und Wohlau; die Sekundärbahn Trachenberg—Herrnstadt mit den Stationen: Pluskau, Gamin, Patuszowitz, Tschepeline.

Maschinenbauanstalt in Krummwohlauf; Mehlmühlen in Auras (Burglehn), Cranz, Krummwohlauf, Liebenau, Petranowitz, Reichwald, Tannwald, Tschilesen und Winzig; Dampffägewerke in Dorf Leubus u. Polnischdorf; Wollspinnerei in Dorf Leubus; Stärkfabriken in Dahlau und Lendischütz; Brauereien in Cunern, Dyhernfurth, Dorf Leubus, Reichwald, Wischütz und Wohlau; Molkereien in Dyhernfurth, Kadlewe, Polgsen (I. Schles. Milchgenossenschaft), Polnischdorf (Molkerei-Genossenschaft Wohlau), Siegda u. Winzig; Dampfkäuferei in Dorf Leubus; Weidenschälanstalt in Tschepeline.

Kreisstadt Wohlau.

Landgericht: Breslau. Amtsgerichte: Wohlau und Winzig.

Landrath: von **Brochem**, Geh. Reg.-Rath.Kreissekretär: **Casper**.Kreisstaffe: **Junge**, Rechnungsrath.Kreisaußschußsekretär: **Scholz**.Kreisphysikus: Dr. **Chlumsky**, Stabsarzt. D.Kreiswundarzt: Dr. **Kornblum**.Kreisthierarzt: **Jänel**.Katasterkontrolleur: **Schneider**, Steuerinsp.Kreisbauinspektoren: für den größeren nördl. Theil des Kreises ($\frac{3}{4}$) **Baumgart**, Baurath in Wohlau; für den südl. Theil ($\frac{1}{4}$) **Wosch** in Breslau.Kreis Schulinspektoren: ev. Pastor **Fromm** in Piskorfine; lath. Pfarrer **Gaule** in Wohlau.**I. Selbständige Gutsbezirke.**

- 1687. Afreschfronze**, Ritterg. P. u. T. Piskorfine; E. Camin 3,4 km; A. u. St. Tschuder; Ag. Winzig. Besizer: **E. Madutschel** in Breslau. Fläche 318 ha: 213 Acker, 30 ha Wiesen, 54 ha Holz, 1 ha Wasser, 20 ha Hof zc. — Grdst.-N.-G. 4470 *M*.
- ⊙ **1688. Alexanderwitz**, Ritterg. P. u. T. Glumbowitz 4 km; E. Tschepline 4,7 km; A. u. St. Siegda; Ag. Winzig. Besizer: **Louis von Sittmann**, Lieut. Fläche 215 ha: 155 ha Acker, 34 ha Wiesen, 8 ha Holz, 9 ha Wasser, 9 ha Hof zc. — Grdst.-N.-G. 3114 *M*. Oldenburger Rindvieh. Jungviehzucht. Schweinezucht und Mast.
- 1689. Arnsdorf**, Ritterg. P., T., A. u. St. Polgsen 3 km; E. und Ag. Wohlau 6 km. Besizer: **Gustav Petschelt**. Fläche 341 ha: 84 ha Acker, 17 ha Wiesen, 226 ha Holz, 6 ha Weiden, 8 ha Hof. — Grdst.-N.-G. 2448 *M*.
- 1690. Auras (Burglehn)**, Ritterg. m. Vorw. Raake. P., T., A. u. St. Auras; E. Klein-Bresla 4 km; Ag. Wohlau. Bes.: **Herrmann Frhr. von Schmuckmann**, Referendar u. Prem.-Lieut. a. D. Inspektor: **E. Otte**. Fläche 891 ha; 403 ha Acker, 146 ha Wiesen, 16 ha Weiden, 235 ha Holzungen, 3 ha Hofraum zc. Grdst.-N.-G. 12298 *M*. — Brennerei.
- 1691. Ausker (Groß)**, Ritterg. P., T., E., A., St. u. Ag. Wohlau 2,5 km. Besizer: **Georg Maul**. Fläche 287 ha: 153 ha Acker, 26 ha Wiesen, 68 ha Holzungen, 15 ha Weiden, 16 ha Wasser, 9 ha Hofraum zc. — Grdst.-N.-G. 1687 *M*. Dampfbrennerei. Ziegelei.
- ⊙ **1692. Baulwie (Klein)**, Ritterg. P., T. u. E. Patuowitz 1,5 km; A. u. St. Dittersbach; Ag. Winzig. Besizer: **Fedor Sommé**. Fläche 176,5 ha: 130,5 ha Acker, 30 ha Wiesen, 3 ha Weiden, 6 ha Holz, 7 ha Hof zc. — Grdst.-N.-G. 3042 *M*. Schlesisches Rothvieh.
- 1693. Belfawe**, Ritterg. P., T. u. Ag. Winzig 3 km; E. Patuowitz 5 km; A. u. St. Dittersbach. Besizer: **Leo von Butschichowsky** in St. Petersburg. Bevollmächtigter: **M. Maetschke**. Fläche 138 ha: 100 ha Acker, 17 ha Wiesen, 16 ha Holz, 5 ha Hof zc. Grundst.-N.-G. 2091 *M*.
- 1694. Brenowitz**, Ritterg. P., T. u. E. Herrnsstadt 5,5 km; A. u. St. Tschilesen; Ag. Winzig. Besizer: **Bernhard von Rieben'sche Erben** auf Tschilesen. Administrator: **Stogau** in Tschilesen. Fläche 275 ha: 160 ha Acker, 1 ha Wiesen, 3 ha Weiden, 107 ha Holz, 4 ha Hof zc. — Grdst.-N.-G. 1700 *M*.
- 1695. Buschen**, Rgl. Domäne, selbst. Gutsbez. P., T., E. u. Ag. Wohlau 7,5 km; A. Alt-Wohlau.

- Besitzer: **Kgl. Domänen-Fiskus**.
Pächter: Eduard Klauenflügel.
Fläche 380 ha: 218 ha Acker, 56 ha Wiesen, 54 ha Weiden, 25 ha Holz, 27 ha Hof zc. — Grdst.-N.-C. 3821 M.
- 1696. Cunern (Ober- und Nieder-),** Rittergut. P., T. und St. Herrnmotischelnitz 3 km; E. Kunzendorf a. D. 6 km; A. Mönchmotischelnitz; Ag. Winzig.
Besitzer: Ernst **Hamscher'sche Erben**.
Fläche 665 ha: 325 ha Acker, 60 ha Wiesen, 14 ha Weiden, 260 ha Holzungen, 6 ha Hofraum zc.
Grundst.-N.-C. 6030 M.
Holländer und Didenburger Kreuzung.
- 1697. Dahme,** Ritterg. P. u. T. Krehlau 4 km; E. Kunzendorf a. D. 7 km; A. u. St. Rayschen; Ag. Winzig.
Besitzer: Oskar **Staber**.
Fläche 220 ha: 171 ha Acker, 24 ha Wiesen, 4 ha Weiden, 10 ha Holzungen, 2 ha Wasser, 9 ha Hofraum zc. — Grdst.-N.-C. 4715 M.
- 1698. Dahsau,** Ritterg. m. Vorw. **Heidau.** P., T. u. E. Herrnstadt 7 km; A. u. St. Offelwitz; Ag. Winzig.
Besitzer: W. **Selm**, Kgl. span. Consul.
Inspektor: Gerstmann.
Fläche 565 ha: 289 ha Acker, 62 ha Wiesen, 2,5 ha Weiden, 192 ha Holzungen, 3 ha Hofraum zc.
Grundst.-N.-C. 6002 M.
Dampfstarkefabrik, Dampf- u. Wassermühle, Windmühle.
- 1699. Dittersbach,** Ritterg. P., T. u. E. Bafuswitz 1 km; A. Dittersbach; St. Mersine; Ag. Winzig.
Besitzer: Hubert **von Weigel**, Lieut. d. N., auf Faulsoppe, Kr. Lüben.
Inspektor: Hermann Schweingel.
Fläche 259,50 ha: 175 ha Acker, 36 ha Wiesen, 6 ha Weiden, 29 ha Holz, 4 ha Hof zc. — Grdst.-N.-C. 2860 M.
Dampfbrennerei. — Dstfriessches Rindvieh. Schweinemast. Beteiligt an der Molkerei Trachenberg C. O.
- 1700. Fröschen,** Ritterg. P., T. u. Ag. Winzig 4 km; E. Kunzendorf a. D. 12 km; A. u. St. Lahje.
Besitzer: Albert **Frech** auf Lahje.
Pächter: F. Frech, Lieut. d. N.
- Fläche 213 ha: 161 ha Acker, 20 ha Wiesen, 13 ha Weiden, 18 ha Holz, 1 ha Hof zc. — Grdst.-N.-C. 3094 M.
- 1701. Fröschroggen,** Ritterg. P., T. u. Ag. Winzig 4 km; E. Bafuswitz 7 km; A. u. St. Lahje.
Besitzer: **Mueller**, Lieut. d. N.
Inspektor: Kretschmer.
Fläche 128 ha: 101 ha Acker, 16 ha Wiesen, 9 ha Holzungen, 2 ha Hofraum zc. — Grdst.-N.-C. 2249 M.
- 1702. Garben,** Ritterg. P., T. u. Ag. Wohlau 5 km; E. Wohlau 6 km; A. u. St. Schlanowitz (in Garben).
Besitzer: Eduard **Klingner**, Güterdirektor zu Heinzendorf.
Bevollmächt.: H. Meißel, Prem.-Lieut. a. D., als Nutznießer.
Fläche 185 ha: 125 ha Acker, 32 ha Wiesen, 18 ha Holz, 10 ha Hof zc.
Grdst.-N.-C. 2106 M. — Brennerei.
- 1703. Gimmel,** Ritterg. P., T., A. u. St. Gimmel; E. Kunzendorf a. D. 14 km; Ag. Winzig.
Besitzer: **Wolf'sche Erben**.
Bevollm.: Frau Landesälteste Wolf, geb. Abel.
Fläche 284 ha: 118 ha Acker, 17 ha Wiesen, 140 ha Holzungen, 9 ha Hofraum zc. — Grdst.-N.-C. 3348 M.
- 1704. Gleinau (Domäne Leubus),** selbst. Gutsbez. P. Groß-Kreidel 4 km; T. Leubus 5 km; E. Maltisch 11,5 km; A. Leubus (Kloster); St. Städtel Leubus; Ag. Wohlau.
Besitzer: **Kgl. Domänen-Fiskus**.
Pächter: Georg Schallehn.
Fläche 168 ha: 127 ha Acker, 34 ha Wiesen, 7 ha Unland, Hofraum zc.
Grundst.-N.-C. 2790 M.
- 1705. Gräshine,** Ritterg. P., T. u. Ag. Winzig 3 km; E. Bafuswitz 4 km; A. Bischofshine.
Besitzer: Berthold **Marshner**.
Fläche 226 ha: 175 ha Acker, 20 ha Wiesen, 6 ha Weiden, 18 ha Holzungen, 7 ha Hofraum zc.
Grundst.-N.-C. 3550 M. — Ziegelei.
- © **1706. Grottky,** Ritterg. P. u. T. Stroppen 2 km; E. Wellendorf 4 km; A. u. St. Schlanowitz; Ag. Wohlau.

- Besizerin: **Hertha Gräfin v. Dunkelmann**, geb. Gräfin Moltke, auf Groß-Peterwitz, Kr. Trebnitz.
Fläche 222 ha: 140 ha Acker, 35 ha Wiesen, 8 ha Weiden, 29 ha Holz, 10 ha Hof zc. — Grundst.-N.-G. 3580 M.
- 1707. Hammer**, Ritterg. und Erbscholtisei. P., T., A. u. St. Wohlau 1,5 km; E. Kunzendorf a. D. 3,5 km; Ag. Winzig.
Besizer: **Mar Schinke**.
Fläche 310 ha: 250 ha Acker, 30 ha Wiesen, 23 ha Holzungen, 7 ha Hofraum zc. — Grundst.-N.-G. 4650 M.
Schlesisches Rothvieh.
- 1708. Seibau (Alt-Neu)**, Ritterg. P. und T. Gimmel (Kr. Wohlau) 4 km; E. Steinau a. D. 19 km; A. u. St. Rayschen; Ag. Winzig.
Besizer: **Gust. von Rauch**, Prem.-Lieut. a. D. auf Köben a. D.
Inspektor: **Fengler**.
Fläche 615 ha: 176 ha Acker, 7 ha Wiesen, 15 ha Weiden, 362 ha Holzungen, 4 ha Wasser, 51 ha Hofraum zc. — Grundst.-N.-G. 4590 M.
- 1709. Seidersdorf**, Ritterg. P., T., A. u. St. Alt-Wohlau 2 km; E. u. Ag. Wohlau 6 km.
Besizer: **R. Doering-Ranteuffel**.
Fläche 200 ha: 112,5 ha Acker, 51,25 ha Wiesen, 19 ha Holz, 8,25 ha Weiden, 9 ha Hof zc. — Grundst.-N.-G. 3390 M.
- 1710. Seidevorwerk**, selbst. Gutsbez. P., T., A. u. St. Alt-Wohlau; E. u. Ag. Wohlau 6 km.
Besizer: **Kgl. Forstfiskus**.
Bevollm.: **Kgl. Forstmeister Lorenz** in Schöneiche.
Fläche 223,5 ha; das Ackerland (über 100 ha) ist zur Aufforstung bestimmt.
Grundst.-N.-G. 2779 M.
- 1711. Seinzendorf**, Rittergut mit **Schönbrunn** u. 16 Bauernstellen. P., T., A. u. St. Thiergarten (Kr. Wohlau) 4 km; E. Gellenorf u. Oberrnigk je 8 km; Ag. Wohlau.
Bes.: **Eduard Büsing**, Konsul in Bremen.
Bevollm.: **Direktor Ed. Klingner**.
Inspektor: **Willi Preuß**.
Fläche 1140 ha: 380 ha Acker, 87 ha Wiesen, 664 ha Holzungen, 6 ha Wasser, 3 ha Hofraum zc.
Grundst.-N.-G. 7634 M.
Ziegelei, Mühle, Brettschneide, Knochenmühle, Molkerei, Gärtnerei mit Baumschule. — Allgauer- und Rothvieh.
Meißner Landschweine.
- 1712. Sengwitz**, Ritterg. P. u. T. Herrnsstadt 5 km; E., A. u. St. Plustau 0,25 km; Ag. Winzig.
Bes.: **Kutsche**, Prem.-Lieut. d. L.-K.
Fläche 94 ha: 80 ha Acker, 9 ha Wiesen, 3 ha Holzungen, 2 ha Hofraum zc. — Grundst.-N.-G. 1812 M.
Schles. Rothvieh. Schweinezucht u. Mast.
- 1713. Herrnmotshelnitz**, Ritterg. mit Vorwerk **Wönchsfurth**. P. u. T. Herrnmotshelnitz; E. Wohlau 9,2 km; A. u. St. Wönchmotshelnitz; Ag. Winzig.
Besizer: **Dem. Frhr. von Deuß-Reichstädt**, Herzogl. Altenburg. Kammerherr u. Forstmeister.
Fläche 793 ha: 487 ha Acker (davon 20 ha Moordammkultur), 96 ha Wiesen, 177 ha Holzungen (davon 8 ha Weidenheeger), 5 ha Wasser, 28 ha Hofraum zc.
Grundst.-N.-G. 11631 M. — Brennerei.
- 1714. Hünern**, Ritterg. mit 4 Vorw. u. Försterei. P. u. T. Gimmel (Kr. Wohlau) 4 km; E. Herrnsstadt 7 km; A. und St. Hünern; Ag. Winzig.
Besizer: **Walter Graewe**.
Fläche 947 ha: 500 ha Acker, 60 ha Wiesen, 18 ha Weiden, 310 ha Holzungen, 59 ha Hofraum, Wege zc.
Grundst.-N.-G. 9394 M.
Ziegelei und Brennerei.
- 1715. Jacobsdorf**, selbst. Gutsbezirk. P., T., St. u. Ag. Winzig 2 km; E. Rakuswitz 8 km; A. Schlaupp.
Besizer: **Karl Esch**.
Fläche 135 ha: 106 ha Acker, 14 ha Wiesen, 10 ha Holzungen, 5 ha Hofraum zc. — Grundst.-N.-G. 2322 M.
Ziegelei. — Milchverkauf nach der Stadt.
- 1716. Radlewe**, Ritterg. P. u. T. Herrnsstadt 2 km; E. Herrnsstadt 1,5 km; A. u. St. Tschilesen; Ag. Winzig.
Besizer: **Bernhard von Rieden'sche Erben** auf Tschilesen.

- Administrator: Glogau in Tschilefen.
Fläche 343 ha: 264 ha Acker, 40 ha Wiesen, 8 ha Weiden, 18 ha Holz, 13 ha Hof zc. — Grdst.-R.-G. 4578 M.
Molkereigenossenschaft Radlewe 1,5 km.
- 1717. Ramin, Ritterg. m. Paulinenhof u. Zweckbronze.** P. u. T. Herrstadt 7 km; E. Ramin 0,6 km; A. u. St. Hengwitz; Ag. Winzig.
Besitzer: **Heinr. Hoffmann'sche Erben.**
Bevollm.: Major Franz Hoffmann in Cosel.
Fläche 439 ha: 312 ha Acker, 63 ha Wiesen, 8 ha Weiden, 44 ha Holzungen, 11 ha Hofraum zc.
Grdst.-R.-G. 7056 M. — Schweinezucht.
- 1718. Raschewen, Ritterg. P., T. u. Ag.** Winzig 4 km; E. Kunzendorf a. D. 12 km; A. u. St. Lahse.
Besitzer: **von Sittmann'sche Erben** in Rostock.
Bevollm.: von Pressentin, Rittmeister a. D. auf Mentin bei Rarnitz, Mecklenburg-Schwerin.
Inspektor: Schönau.
Fläche 407 ha: 298 ha Acker, 23 ha Wiesen, 61 ha Holz, 2 ha Wasser, 23 ha Hof zc. — Grundst.-R.-G. 4812 M.
- 1719. Kleschwitz, Ritterg. P., T. u. Ag.** Winzig 1 km; E. Pafuswitz 6 km; A. u. St. Dittersbach.
Besitzer: **Julius Herrmann.**
Fläche 93 ha: 74 ha Acker, 16 ha Wiesen, 0,6 Wasser, 2,5 ha Weiden.
Grundst.-R.-G. 2167 M.
- 1720. Krehlan (Ober- u. Nieder-), Ritterg.** mit Theilen in Ober- u. Nieder-Krehlau u. Kgl. Krehlau. P., T., A. u. St. Krehlau; E. Kunzendorf a. D. 6 km; Ag. Winzig.
Besitzer: **Frisz Krater.**
Fläche 343 ha: 165,5 ha Acker, 46,5 ha Wiesen, 121 ha Holzungen, 10 ha Hofraum zc. — Grdst.-R.-G. 5000 M.
- 1721. Kreidel (Klein-), Ritterg. P. u. T.** Groß-Kreidel 3 km; E. u. Ag. Wohlau 8 km; A. u. St. Kreidel.
Besitzer: **Ludwig Zacher.**
Fläche 144 ha: 95 ha Acker, 47 ha Wiesen, 1 ha Holzungen, 1 ha Hofraum zc. — Grdst.-R.-G. 3972 M.
- 1722. Kruschütz, Ritterg. P., T. u. Ag.** Winzig 7,5 km; E. Kunzendorf a. D. 10 km; A. u. St. Lahse.
Besitzer: **Karl Ruth.**
Fläche 342 ha: 222 ha Acker, 28 ha Wiesen, 75 ha Holzungen, 1 ha Wasser, 16 ha Hof zc. — Grdst.-R.-G. 4122 M.
- 1723. Krummwohlan, Kgl. Domäne** m. d. Vorw. **Klein-Ausker** und **Baungarten.** P., T., E., St. u. Ag. Wohlau 2 km; A. Krummwohlan.
Besitzer: **Kgl. Domänen-Fiskus.**
Pächter: Kgl. Amtsrath Palm und Sohn Mar Palm, Lieut. der L.
Fläche 682 ha: 445 ha Acker, 101 ha Wiesen, 68 ha Weiden, 5 ha Gärten, 38 ha Wasser, 25 ha Unland.
Grundst.-R.-G. 8198 M.
Brennerei und Ziegelei.
- 1724. Kutschborwitz, Ritterg. P., T. u. E.** Herrstadt 4 km; A. u. St. Tschuder; Ag. Winzig.
Besitzer: **Karl Frieße.**
Fläche 522 ha: 336 ha Acker, 66 ha Wiesen, 13 ha Weiden, 90 ha Holz, 2 ha Wasser, 15 ha Hof zc.
Grundst.-R.-G. 7020 M. — Brennerei.
- 1725. Lahse, Ritterg. P., T. u. Ag.** Winzig 5 km; E. Kunzendorf a. D. 12 km; A. u. St. Lahse.
Besitzer: **Albert Friesch.**
Fläche 300 ha: 202 ha Acker, 30 ha Wiesen, 6 ha Weiden, 50 ha Holz, 12 ha Hof zc. — Grdst.-R.-G. 3679 M.
Dampfbrennerei.
- 1726. Lahserwitz, Ritterg. P. u. T.** Stropfen 4,5 km; E. Gellendorf 7 km; A. u. St. Sieгда; Ag. Wohlau.
Besitzer: **Alwin Schöck** auf Sackerhöhe, Kr. Trebnitz.
Fläche 116 ha: 99 ha Acker, 10 ha Wiesen, 6 ha Holz, 1 ha Hof zc. — Grdst.-R.-G. 1723 M. — Ziegelei.
- 1727. Lendischütz, Ritterg. P., T., A. u. St.** Gimmel (Kr. Wohlau) 1 km; E. Herrstadt 10 km; Ag. Winzig.
Besitzer: **M. Braun,** Brennereidirektor in Breslau, Neue Taschenstr. 20.
Bevollmächtt.: Güter-Administrator A. Braun.

Fläche 271 ha: 206 ha Acker, 21 ha Wiesen, 38 ha Holz, 1 ha Weiden, 5 ha Hof zc. — Grdst.-N.-G. 4500 *M*. Kartoffelstärkfabrik.

1728. Leubus mit Dobrail u. Garthof u. Städtel Leubus, Kgl. Domäne. P., T., A. u. St. Leubus; E. Maltzsch 7 km; Ag. Wohlau.

Besitzer: Kgl. Domänen-Fiskus.

Pächter: Georg Schallehn.

Fläche 350 ha: 271 ha Acker, 56 ha Wiesen, 4 ha Holzungen, 16 ha Hofraum, Unland zc.

Grundst.-N.-G. 5940 *M*.

Brennerei, Ziegelei, Dampfmolkerei. — Vollblutheerde von großen Amsterdamer Kühen.

1729. Liebenau u. Sorgau, Rittergüter. P., T. u. A. Muraš 3,5 km; E. Oberrnigk 4 km; St. Liebenau; Ag. Wohlau.

Besitzer: Gustav Friedmann, Kgl. Kommerzienrath in Breslau.

Bevollm.: Direktor Promniš in Hennigsdorf, Kr. Trebnitz.

Inspektoren: Winzler in Liebenau, Gerschwiš in Sorgau.

Fläche 597 ha: 415 ha Acker, 56 ha Wiesen, 104 ha Holzungen, 1 ha Weiden, 21 ha Hofraum zc.

Grundst.-N.-G. 7161 *M*.

1730. Lošwitz, Ritterg. P., T., E. u. Ag. Wohlau 5 km; A. u. St. Lošwitz.

Besitzer: Oskar Tröger.

Fläche 261 ha: 150 ha Acker, 11 ha Wiesen, 78,5 ha Holz, 20 ha Weiden, 1,5 ha Hof zc. — Grdst.-N.-G. 3155 *M*.

1731. Mersine, Ritterg. m. Borw. **Stephanshof**. P., T. u. E. Pafuswitz 2 km; A. u. St. Dittersbach; Ag. Winzig.

Besitzer: von Schudmann'sche Erben.

Inspektor: Brodšch.

Fläche 375 ha: 272 ha Acker, 35 ha Wiesen, 49 ha Holzungen, 5 ha Garten, 12 ha Wege u. Teiche, 2 ha Hofraum zc. — Grdst.-N.-G. 5241 *M*.

An der Genossenschaftsmolkerei, Müllerei u. Wäckerlei theilhaftig.

1732. Mönchmotschelnitz, Ritterg. m. **Teichvorwerk**. P., T. u. St. Herrnmotschelnitz 2 km; E. Run-

zendorf 7 u. Wohlau 10 km; A. Mönchmotschelnitz; Ag. Winzig. Besitzer: Max von Gerlach, Landesältester u. Kreisdeputirter.

Inspektor: F. Feige.

Fläche 730 ha: 195 ha Acker, 73 ha Wiesen, 23 ha Weiden, 402 ha Holzungen, 1 ha Wasser, 36 ha Hofraum zc. — Grdst.-N.-G. 7446 *M*.

Brennerei, Ziegelei.

1733. Mondschütz, Majorat m. Borw. **Canten**. P., T., A. u. St. Mondschütz; E. u. Ag. Wohlau 5,5 km.

Besitzer: Diepold von Köckritz, Kgl. Kammerherr u. Rittmeister a. D.

Inspektor: Strecker.

Fläche 956 ha: 525 ha Acker, 106 ha Wiesen, 300 ha Holzungen, 4 ha Wasser, 21 ha Hofraum zc.

Grundst.-N.-G. 13 082 *M*.

Dampfmahlmühle für eigenen Bedarf. Oldenburger mit Friborger Kreuzung.

1734. Nisgawe, Ritterg. P. u. T. Polgsen 3 km; E. u. Ag. Wohlau 11 km; A. u. St. Werfingawe.

Bes.: Herm. von Alten, Hauptm. d. Lw.

Pächter: Ziegert, Kgl. Oekonomierath in Kempa bei Pleš.

Inspektor: Hensel.

Fläche 449 ha: 263 ha Acker, 57 ha Wiesen, 7 ha Weiden, 79 ha Holzungen, 10 ha Wasser, 29 ha Hof zc.

Grdst.-N.-G. 6644 *M*. — Brennerei.

1735. Oßelwitz, Ritterg. m. Borw. **Teichenau**. P., T. u. E. Herrnsstadt 5 km; A. u. St. Günern; Ag. Winzig.

Besitzer: Max Teuchert, Hauptm. a. D.

Fläche 370 ha: 244 ha Acker, 21 ha Wiesen, 7,5 Weiden, 82,5 ha Holz, 15 ha Hof zc. — Grdst.-N.-G. 3957 *M*.

Ziegelei. — Reinblütige Ostfriesen.

1736. Ostrawe, Rittergut. P. u. T. Herrnsstadt 5 km; E. Ramin 3 km; A. Glumbowitz; St. Pluskaun; Ag. Winzig.

Besitzer: Oskar von Wenzel.

Fläche 280 ha: 116 ha Acker, 146 ha Wiesen, 5 ha Holzungen, 13 ha Hofraum zc. — Grdst.-N.-G. 6264 *M*.

Viehzüchtung. Milchzucht.

⊙ **1737. Pafuswitz**, Ritterg. P., T. u. E. Pafuswitz; A. u. St. Dittersbach; Ag. Winzig.

- Besitzer: Julius **Runnert**.
 Fläche 88 ha: 64 ha Acker, 12 ha Wiesen, 2 ha Weiden, 5 ha Holz, 5 ha Hof zc. — Grdst.-N.-G. 1174 *M.*
- 1738. Pathendorf**, Ritterg. P., T., A. u. St. Thiergarten (Kr. Wohlau) 1 km; E. Dyhernfurth 7 km; Ag. Wohlau.
 Besitzer: Arthur von **Rückrig**, Rittmstr. a. D. auf Jagatschütz, Kr. Trebnitz.
 Fläche 850 ha: 132 ha Acker, 8 ha Wiesen, 700 ha Holzungen, 10 ha Hofraum zc. — Grdst.-N.-G. 7800 *M.*
 Acker in Parzellen verpachtet.
- 1739. Pavelschöwe**, Ritterg. P. u. T. Stropfen 4 km; E. Gellendorf 7 km; A. u. St. Sieгда; Ag. Wohlau.
 Besitzer: Edmund **Schwarz**.
 Fläche 226 ha: 171 ha Acker, 19 ha Wiesen, 5 ha Weiden, 18 ha Holzungen, 13 ha Hofraum zc.
 Grdst.-N.-G. 3234 *M.* — Schweinezucht.
- 1740. Peiskern**, Ritterg. P., T., A. u. St. Gimmel (Kr. Wohlau); E. Patuszwiß 7 km; Ag. Wohlau.
 Besitzer: Constantine **Stéphan**.
 Fläche 148 ha: 114 ha Acker, 19 ha Wiesen, 7,5 ha Holzungen, 2 ha Garten, 5,5 ha Wasser, Wege, Hofraum zc. — Grdst.-N.-G. 2650 *M.*
- 1741. Peruschen**, Ritterg. P. u. T. Stropfen 5 km; E. Gellendorf 7 km; A. u. St. Werßingawe; Ag. Wohlau.
 Besitzer: Rudolf von **Salisch**, Majorats-herr auf Koschnöwe, Kr. Trebnitz.
 Inspektor: Rückert.
 Fläche 423 ha: 197 ha Acker, 44 ha Wiesen, 180 ha Holzungen, 2 ha Hofraum zc. — Grdst.-N.-G. 5748 *M.*
- 1742. Peterwitz (Klein)**, Rittergut. P. u. T. Biskorfine 3 km; E. Herrnsstadt 6 km; A. Tschuder; Ag. Winzig.
 Besitzer: Eduard **Vader**.
 Fläche 277,5 ha: 225 ha Acker, 26 ha Wiesen, 20 ha Holz, 5 ha Weiden, 1,5 ha Hof zc. — Grundst.-N.-G. 3620 *M.*
 Brauerei. Milchwirthschaft.
- 1743. Pfarrroggen**, Ritterg. P., T., St. u. Ag. Winzig 2 km; E. Patuszwiß 7 km und Wohlau 15 km; A. Biskorfine.
 Besitzerin: **Ev. Pfarrgemeinde Winzig**.
 Pächter: Buchholz.
 Fläche 129 ha: 101 ha Acker, 11 ha Wiesen, 5 ha Weiden, 10 ha Holz, 2 ha Hof zc. — Grdst.-N.-G. 2400 *M.*
- 1744. Biskorfine u. Norigawe**, Rittergüter. P., T., A. u. St. Biskorfine; E. Camin 5 km; Ag. Winzig.
 Besitzer: Karl **Stene** in Breslau und Arnold **Schöller**, Fabrikbesitzer in Düren a. Rh.
 Inspektor: Theodor **Liesau**.
 Fläche 583 ha: 419 ha Acker, 57 ha Wiesen, 91 ha Holzungen, 2 ha Wasser, 14 ha Hof zc. — Grdst.-N.-G. 10620 *M.*
- 1745. Fogul (Klein)**, Ritterg. P., T. u. E. Dyhernfurth 4 km; A. u. St. Fogul; Ag. Wohlau.
 Besitzer: Robert **Heidemann**.
 Fläche 337 ha: 241 ha Acker, 62 ha Wiesen, 2 ha Weiden, 6 ha Holz, 26 ha Hof zc. — Grdst.-N.-G. 9162 *M.*
 Dampfziegelei.
- 1746. Folgsen (Nieder)**, Ritterg. mit Borw. Niegßen. P., T., A. u. St. Folgsen 2 km; E. u. Ag. Wohlau 5 km.
 Besitzer: Oskar **Borrmann** in Niegßen.
 Fläche 722 ha: 332 ha Acker, 71 ha Wiesen, 24 ha Weiden, 280 ha Holz, 5 ha Hof zc. — Grdst.-N.-G. 6150 *M.*
 Brennerei. Stärkfabrik.
- 1747. Folgsen (Ober)**, Ritterg. P., T., A. u. St. Folgsen; E. u. Ag. Wohlau 7,5 km.
 Besitzer: Hermann **Petzsch**.
 Fläche 310 ha: 204 ha Acker, 35 ha Wiesen, 2 ha Weiden, 56 ha Holz, 13 ha Hof zc. — Grdst.-N.-G. 3910 *M.*
 Erste schlej. Milchgenossensch., gegr. 1876.
- 1748. Polnischdorf**, selbst. Gutsbez. P., T., E. u. Ag. Wohlau; A. Krummwohlan.
 Besitzerin: **Stadtgemeinde Wohlau**.
 Fläche 408 ha: 215 ha Acker, 77 ha Wiesen, 93 ha Holzungen, 23 ha Hofraum zc. — Grdst.-N.-G. 5114 *M.*
- 1749. Praukau**, Kgl. Domäne, selbst. Gutsbez., mit Vorwerk **Rathau**. P. u. T. Leubus 3,5 km; E. Maltich 5,5 km; A. Praukau; Ag. Wohlau.
 Besitzer: Kgl. **Domänen-Fiskus**.
 Pächterin: Verw. Frau **Conert**.
 Administrator: Max **Conert**.

- Fläche 423 ha: 339 ha Acker, 57 ha Wiesen, 2 ha Weiden, 3 ha Hofraum *ic.* — Grdft. *N. & C.* 6833 *M.*
- © 1750. **Prosogawe**, Ritterg. P. u. T. Stroppen 5 km; E. Gellendorf 7 km; A. u. St. Schlanowitz; Ag. Wohlau. Besitzerin: Frau Gräfin von Dankelmann auf Gr.-Peterwitz (Kr. Trebnitz). Fläche 383 ha: 45 ha Acker, 25 ha Wiesen, 285 ha Holzungen, 6 ha Wasser, 22 ha Hofraum *ic.* Grundst. *N. & C.* 2494 *M.* — Ziegelei.
1751. **Quallwitz**, Ritterg. P., T. u. Ag. Winzig 2 km; E. Pafusowitz 8 km; A. u. St. Schlaupp. Besitzer: Karl Knorr, Kgl. Kommissionsrath in Steinau a. D. Fläche 142 ha: 100 ha Acker, 16 ha Wiesen, 18 ha Holz, 8 ha Hof, Wege, Teiche *ic.* — Grdft. *N. & C.* 1700 *M.*
1752. **Rayschen**, Ritterg. P. u. T. Himmel 3 km; E. Kunzendorf a. D. 10 km; A. u. St. Rayschen; Ag. Winzig. Besitzer: Benno Mubring. Fläche 274 ha: 168 ha Acker, 68 ha Wiesen, 35 ha Holz, 1 ha Wasser, 2 ha Hof *ic.* — Grdft. *N. & C.* 5188 *M.*
1753. **Reudchen**, Ritterg. u. Forstbez. P., T., E. u. Ag. Wohlau 6 km; A. u. St. Schöneiche. Besitzerin: Stadtgemeinde Wohlau. Pächter: Louis Schaar. Fläche 732 ha: 109 ha Acker, 35 ha Wiesen, 9 ha Weiden, 568 ha Holzungen, 11 ha Hofraum *ic.* Grundst. *N. & C.* 4652 *M.*
1754. **Riemberg**, Ritterg. mit Borw. Bogtswalde. P., T., A. u. St. Riemberg; E. Obernigt 6 km; Ag. Wohlau. Besitzerin: Stadtgemeinde Breslau. Pächter: Rothe, Kgl. Defonomierath. Inspektor: A. Hirsch. Fläche 1221 ha: 206 ha Acker, 68 ha Wiesen, 944 ha Holzungen, 3 ha Hofraum *ic.* — Grdft. *N. & C.* 8510 *M.*
1755. **Schilkowitz**, Ritterg. P. u. T. Stroppen 4,5 km; E. Gellendorf 7 km; A. u. St. Werfingawe; Ag. Wohlau. Besitzer: Friedrich Blund. Fläche 260 ha: 195 ha Acker, 19 ha Wiesen, 27 ha Holzungen, 3 ha Wasser, 4 ha Gärten (Park), 8 ha Hofraum, 4 ha Weiden, Wege *ic.* Grundst. *N. & C.* 4130 *M.*
1756. **Schlanowitz**, Ritterg. P., T., E. u. Ag. Wohlau 7 km; A. u. St. Schlanowitz. Besitzer: Paul Hochmuth. Fläche 554 ha: 320 ha Acker, 21 ha Wiesen, 200 ha Holz, 1 ha Wasser, 12 ha Hof *ic.* — Grdft. *N. & C.* 5142 *M.* Brennerei, Mühle.
1757. **Schlaupp**, Ritterg. P., T., u. Ag. Winzig 4 km; E. Kunzendorf a. D. 9 km; A. u. St. Schlaupp. Bes.: Ludwig Heine, Prem.-Lieut. a. D. Fläche 575 ha: 247 ha Acker, 38 ha Wiesen, 4 ha Weiden, 261 ha Holz, 25 ha Hof *ic.* — Grdft. *N. & C.* 4890 *M.* Brennerei, Ziegelei.
1758. **Schleswitz**, Ritterg. mit Borwert Klein-Bauschwitz. P. u. T. Krehlau 3 km; E. Kunzendorf a. D. 4 km; A. Wischütz; St. Groß-Pantken; Ag. Winzig. Besitzer: Rudolf Lücke, Landesältester. Fläche 375 ha: 177 ha Acker, 88,5 ha Wiesen, 14,5 ha Weiden, 78,5 ha Holzungen, 17 ha Hofraum *ic.* Grundst. *N. & C.* 6594 *M.*
1759. **Schmügerle**, Ritterg. P. u. T. Himmel (Kr. Wohlau) 3,5 km; E. Kunzendorf a. D. 9,5 km; A. u. St. Rayschen; Ag. Winzig. Besitzer: Georg Schöpfe, Prem.-Lt. a. D. Fläche 447 ha: 120 ha Acker, 46 ha Wiesen, 279 ha Holzungen, 2 ha Hofraum *ic.* — Grdft. *N. & C.* 3866 *M.* Ziegelei. — Schlesiſches Landvieh.
1760. **Schmograu (Klein-)**, Ritterg. m. Ruſtikalbeſitz in Schmograu u. Beſchine. P. u. T. Polgſen 4 km; E. Wohlau 9 km; A. u. St. Schmograu; Ag. Winzig. Besitzer: Emmerich von Bedetz, Rittmeister a. D. u. Landesältester. Fläche 507,5 ha: 285 ha Acker, 53,5 ha Wiesen, 150 ha Holzungen, 3 ha Weiden, 16 ha Hofraum *ic.*

- Grundst.-N.-G. 4850 *M.*
Schleßisches Rothvieh.
Miteigentümer der Dampf-
mühle, Bäckerei u. Molkerei in Winzig.
- 1761. Schöneiche**, Rgl. Oberförsterei
(3. Th. im Kreise Steinau gelegen).
P., T. u. E. Wohlau 8,5 km; A. u. St.
Schöneiche; Ag. Wohlau u. Steinau.
Besitzer: Königl. Forstfiskus.
Oberförster: Rgl. Forstinstr. Lorenz.
Fläche 4497 ha: 93 ha Acker, 170 ha
Wiesen, 3811 ha Holz, 68 ha Weiden,
98 ha Wasser, 209 ha Wege, Unland,
Hof *z.* — Grdft.-N.-G. 27 881 *M.*
- 1762. Seifrodau**, Ritterg. m. Isol-
denort u. Kolonie Leopoldshain.
P., T. u. E. Pafuswitz 4 km; A. u.
St. Schmograu; Ag. Winzig.
Besitzer: Alwin Süssenbacher.
Fläche 361 ha: 284 ha Acker, 44 ha
Wiesen, 19 ha Holz, 14 ha Hof *z.*
Grundst.-N.-G. 5208 *M.* — Ziegelei.
- 1763. Siegda**, Ritterg. P. u. T. Glum-
bowitz 3 km; E. Tschepline 4 km;
A. und St. Siegda; Ag. Wohlau.
Besitzer: James Graf von Pourtales
auf Glumbowitz.
Vereinnächt.: Direktor Schroth in
Glumbowitz.
Inspektor: Orienig in Crau.
Fläche 355 ha: 183 ha Acker, 27,66 ha
Wiesen, 2 ha Weiden, 130,5 ha Holz-
jungen, 11,98 ha Hofraum *z.*
Grundst.-N.-G. 3623 *M.*
Braunkohlengrube. — Dampfmo-
kerei.
- 1764. Stanschen**, Ritterg. P. u. T.
Polgen 3 km; E. u. Ag. Wohlau
10 km; A. u. St. Werjngawe.
Besitzer: Hermann von Alten, Haupt-
mann d. Landw. auf Nisgawe.
Pächter: Ziegert, Rgl. Detonomierath
in Kempa bei Pleß.
Inspektor: Hensel in Nisgawe.
Fläche 260 ha: 174 ha Acker, 14 ha
Wiesen, 3 ha Weiden, 53 ha Holz,
16 ha Hof *z.* — Grdft.-N.-G. 4035 *M.*
- 1765. Strien**, Ritterg. P., T. u.
E. Pafuswitz 2 km; A. Ditters-
bach; St. Mersine; Ag. Winzig.
Bes.: Gebr. Leo u. Hugo von Zuchlinski.
Fläche 289 ha: 199 ha Acker, 33 ha
Wiesen, 46 ha Holzjungen, 11 ha Hof-
raum *z.* — Grdft.-N.-G. 4152 *M.*
- 1766. Striese**, Ritterg. P. u. T. Stroppen
2 km; E. Gellendorf 5 km; A. u.
St. Schlanowitz; Ag. Wohlau.
Besitzer: Kurt Deutrich.
Fläche 102 ha: 79 ha Acker, 8 ha
Wiesen, 1 ha Weiden, 11 ha Holz-
jungen, 5 ha Hofraum *z.*
Grundst.-N.-G. 1305 *M.* — Ziegelei.
- 1767. Sürchen (Groß)** u. Leipnitz,
Ritterg. P., T. u. E. Dyhernfurth
4 km; A. u. St. Groß-Sürchen;
Ag. Wohlau.
Besitzerin: Mathilde verw. Frei-
frau von Köckritz, geb. von Kessel.
Inspektor: Marr.
Fläche 779 ha: 275 ha Acker, 50 ha
Wiesen, 446 ha Holzjungen, 8 ha
Hofraum *z.* — Grdft.-N.-G. 8865 *M.*
Schleßische Rothviehzucht.
- 1768. Thiergarten**, Ritterg. m. Vor-
werk Niederhof. P., T., A. u. St.
Thiergarten (Kr. Wohlau); E. Dy-
hernfurth 8 km; Ag. Wohlau.
Besitzer: Gideon von Wallenberg-
Pachaly in Breslau.
Inspektor: Hillmann.
Fläche 796 ha: 343 ha Acker, 43 ha
Wiesen, 371 ha Holz, 8 ha Weiden,
3 ha Hof *z.* — Grdft.-N.-G. 6754 *M.*
- 1769. Tscheltzsch**, Ritterg. P., T. u.
St. Gimmel (Kr. Wohlau) 4 km;
E. Herrnstadt 8 km; A. Tscheschen;
Ag. Winzig.
Besitzer: Heinrich Cadura.
Fläche 140 ha: 80 ha Acker, 3 ha
Wiesen, 48 ha Holzjungen, 2 ha
Weiden, 7 ha Gärten, Hofraum *z.*
Grundst.-N.-G. 1485 *M.*
- 1770. Tscheschen**, Ritterg. m. Vorwerk
Carolinenhof. P., T., A. u. St.
Gimmel (Kr. Wohlau) 2 km; E.
Herrnstadt 7,5 km; Ag. Winzig.
Besitzer: Ernst Lommel.
Fläche 366 ha: 159 ha Acker, 22 ha
Wiesen, 173 ha Holzjungen, 12 ha
Hofraum *z.* — Grdft.-N.-G. 3447 *M.*
Angler Heerde. Rassegeflügelzucht.
- 1771. Tschilefen**, Rittergut mit den
Vorwerken Friedrichshof u. Kruste.
P., T. u. E. Herrnstadt 5 km; A.
u. St. Tschilefen; Ag. Winzig.

- Besitzer: Bernh. von Nieben'sche Erben.
 Administrator: Glogau.
 Fläche 943,50 ha: 515,67 ha Acker,
 136,68 ha Wiesen, 55,20 ha Weiden,
 220,46 ha Holzungen, 8,86 ha Wasser,
 6,69 ha Hofraum zc.
 Grundst.-R.-G. 7800 M. — Brauerei,
 Brennerei, Dampfmühle und Bäckerei.
1772. Tschuder (Groß-), Ritterg. P.
 u. T. Herrnsstadt 6 km; E. Herrns-
 stadt 5 km; A. Rutschebornwitz; St.
 Peterwitz; Ag. Winzig.
 Besitzer: Karl Wzg.
 Fläche 202 ha: 158 ha Acker, 27 ha
 Wiesen, 1 ha Weiden, 8 ha Holz,
 8 ha Hof zc. — Grundst.-R.-G. 2806 M.
1773. Vorwinzig, Ritterg. P., T.,
 St. u. Ag. Winzig 0,5 km; E.
 Pafuswitz 7 km; A. Bischofsine.
 Bes.: Georg Gasse, Prem.-Lieut. a. D.
 Fläche 56 ha: 48 ha Acker, 6 ha
 Wiesen, 2 ha Holzungen, 1 ha Hof-
 raum zc. — Grundst.-R.-G. 1926 M.
1774. Wangeru (Groß-), Ritterg. P.,
 T. u. Ag. Winzig 3 km; E. Kunzen-
 dorf a. D. 7 km; A. u. St. Lohse.
 Besitzerin: Fräul. Helene Raug.
 Fläche 253 ha: 179 ha Acker, 20 ha
 Wiesen, 40 ha Holzungen, 14 ha Hof-
 raum zc. — Grundst.-R.-G. 3672 M.
1775. Wangeru (Klein-), Ritterg. P.,
 T. u. Ag. Winzig 3 km; E. Kunzen-
 dorf 13 km; A. u. St. Lohse.
 Besitzer: Benno Duse, Lieutenant a. D.
 Fläche 165 ha: 103 ha Acker, 11 ha
 Wiesen, 46 ha Holzungen, 5 ha Hof-
 raum zc. — Grundst.-R.-G. 2127 M.
1776. Wanglewe, Ritterg. P., T.
 u. E. Pafuswitz 2 km; A. u. St.
 Dittersbach; Ag. Winzig.
- Besitzer: Elisabeth Meude, geb. Baum.
 Fläche 170 ha: 125 ha Acker, 18 ha
 Wiesen, 18 ha Holz, 9 ha Hofraum zc.
 Grundst.-R.-G. 2300 M.
 Mergellager.
1777. Wehlesronze, Ritterg. P. u.
 T. Pafuswitz 3,5 km; E. Ramin
 1,5 km; A. Plustlau; Ag. Winzig.
 Bes.: Wilhelm von Seydlitz, Major a. D.
 Fläche 240 ha: 146 ha Acker, 29 ha
 Wiesen, 50 ha Holzungen, 9 ha Hof-
 raum zc. — Grundst.-R.-G. 3615 M.
1778. Werfingawe, Ritterg. m. Rustikal-
 bes. P. u. T. Polgsen 3 km; E.
 Gellendorf 8 u. Wohlau 11 km; A.
 u. St. Werfingawe; Ag. Wohlau.
 Besitzer: Julius von Sigsfeld, Kreis-
 deputirter.
 Fläche 232 ha: 164 ha Acker, 15 ha
 Wiesen, 32 ha Holzungen, 11 ha
 Teiche, 4 ha Gärten, 1 ha Hof-
 raum zc. — Grundst.-R.-G. 3870 M.
 Braunkohlengrube „Consolid. Otto“.
1779. Wohlau (Nieder-Alt-), Ritterg.
 P., T., A. u. St. Altwohlau; E.
 u. Ag. Wohlau 3,5 km.
 Besitzer: Ambrosius Kerber.
 Fläche 411 ha: 300 ha Acker, 56 ha
 Wiesen, 41 ha Holz, 1 ha Wasser, 13 ha
 Hof zc. — Grundst.-R.-G. 8046 M.
 Mitgl. d. Genossensch. Mollerei Wohlau.
1780. Wohlau (Ober-Alt-), Ritterg.
 m. Borw. Guhle. P., T., A.
 u. St. Alt-Wohlau; E. u. Ag.
 Wohlau 4 km.
 Besitzerin: Kreispartasse zu Herford.
 Inspektor: Paul Knoll.
 Fläche 433 ha: 232 ha Acker, 40 ha
 Wiesen, 140 ha Holzungen, 21 ha
 Hofraum zc. — Grundst.-R.-G. 5862 M.

Majorats Herrschaft Dyhernfurth,

bestehend aus den Gütern 1781—1786 (u. Nr. 664, Nr. Neumarkt).

Besitzerin: Marie Antoinette Gräfin von Saurma-Zeltsch, geb. Gräfin d'Abzac-
 Hoyon, auf Schloß Dyhernfurth.

1781. Wshanz, Ritterg. P., T. u. A.
 Dyhernfurth 3 km; E. Dyhernfurth
 4 km; St. Cranz; Ag. Wohlau.
 Pächter: Ernst Radler.

Fläche 315 ha: 207 ha Acker, 23 ha
 Wiesen, 18 ha Weiden, 34 ha Hol-
 zungen, 33 ha Hofraum zc.
 Grundst.-R.-G. 7210 M.

1782. Cranz, Ritterg. m. Obergorwerk.

P., T., E. u. A. Dyhernfurth 3 km;
St. Cranz; Ag. Wohlau.

In Parzellen verpachtet. Obergorwerk:
Pächter: Reinh. Wiesner.

Fläche 590 ha: 186 ha Acker, 74 ha
Wiesen, 11 ha Weiden, 265 ha Holz-
zungen, 7 ha Wasser, 47 ha Hof-
raum, Wege, Unland zc.

Grundst.-R.-E. 7400 *M.* — Ziegelei.

1783. Dyhernfurth, Ritterg. P., T., E.

A. u. St. Dyhernfurth; Ag. Wohlau.

Größtentheils in Parzellen verpachtet.

Fläche 295 ha: 93 ha Acker, 53 ha
Wiesen, 31 ha Weiden, 67 ha Holz,
6 ha Wasser, 45 ha Hof, Unland,
Wege zc. — Grundst.-R.-E. 3960 *M.*

1784. Seifersdorf, Ritterg. P., T. u. A.

Dyhernfurth 4 km; E. Dyhernfurth
3 km; St. Cranz; Ag. Wohlau.

In Parzellen verpachtet.

Restgutpächter: Josef Fäkel.

Fläche 461 ha: 181 ha Acker, 21 ha
Wiesen, 4 ha Weiden, 238 ha Holz-
zungen, 17 ha Hofraum zc.

Grundst.-R.-E. 4206 *M.*

1785. Sürchen (Klein-), Ritterg. P., T. u.

A. Dyhernfurth 4 km; E. Dyhernfurth
3 km; St. Cranz; Ag. Wohlau.

Pächter: Karl Schwantag.

Fläche 140 ha: 105 ha Acker, 15 ha
Wiesen, 15 ha Holzungen, 5 ha Hof-
raum zc. — Grundst.-R.-E. 1872 *M.*

1786. Wahren, Ritterg. P., T. u. A.

Dyhernfurth 3 km; E. Dyhernfurth
2 km; St. Cranz; Ag. Wohlau.

In Parzellen verpachtet.

Fläche 291 ha: 249 ha Acker, 8 ha
Wiesen, 16 ha Holzungen, 18 ha
Hofraum zc. — Grundst.-R.-E. 5500 *M.*

Fideikommiss herrschaft Glumbowitz,

bestehend aus den Gütern 1787—1792.

Besitzer: James Graf von Pourtales auf Schloß Glumbowitz.

Generaldirektor: Schroth in Glumbowitz.

1787. Baulwie (Groß-) mit Tschep-

line, Rittergut. P. u. T. Barga
(Schles.) 3 km; E. Tschepline 0,5
km; A. Glumbowitz; St. Groß-
Baulwie; Ag. Winzig.

Inspektor: Wittwer in Tschepline.

Fläche 345,5 ha: 148,09 ha Acker,
17,87 ha Wiesen, 3,06 ha Weiden,
135,52 ha Holz, 30,64 ha Wasser, 10,52 ha
Hof zc. — Grundst.-R.-E. 4678 *M.*

Korbweidenplantagen u. Schäl-Anstalt
für Winterschule.

Jungviehaufzucht. Mastung.

1788. Grau, Ritterg. P., T., A. u.

St. Glumbowitz 2 km; E. Tschepline
3 km; Ag. Winzig.

Inspektor: Ortenig.

Fläche 502,90 ha: 297,48 ha Acker,
80 ha Wiesen, 13,06 ha Weiden,
87,07 ha Holzungen, 20,29 ha Hof-
raum zc. — Grundst.-R.-E. 6165 *M.*

Ziegelei. — Holländer-Ruhheerde. Milch-
verwerthung in eigener Dampfmolkerei
in Siegda. Mastung.

1789. Glumbowitz, Ritterg. P., T.,

A. u. St. Glumbowitz; E. Tschepline
2 km; Ag. Winzig.

Inspektor: Anders in Groß-Strenz.

Fläche 271,85 ha: 83,91 ha Acker,
52,82 ha Wiesen, 7,14 ha Weiden,
54,55 ha Holzungen, 36,78 ha Wasser,
6,15 ha Hof zc. — Grundst.-R.-E. 2970 *M.*

1790. Leubel, Ritterg. m. Vorm. Tschep-

fei. P. u. T. Groß-Barga (Schles.)
3,5 km; E. Tschepline 3 km; A.

u. St. Gr.-Baulwie; Ag. Winzig.

Inspektor: Werner.

Fläche 496,28 ha: 239,50 ha Acker,
143,85 ha Wiesen, 23,66 ha Weiden,
17,97 ha Holzungen, 21,50 ha Hof-
raum zc. — Grundst.-R.-E. 8802 *M.*

Brennerei. — Holländer-Ruhheerde.
Milchverwerthung in eigener Dampf-
molkerei in Siegda. Mastung.

1791. Strenz (Groß-), Ritterg. P.,

T., A. u. St. Glumbowitz 0,1 km;
E. Tschepline 3 km; Ag. Winzig.

Inspektor: Anders.

Fläche 144,11 ha: 86,19 ha Acker,
2,94 ha Wiesen, 44,06 ha Holzungen,
11,62 ha Hofraum zc.

Grundst.-R.-E. 1341 *M.* — Brennerei.

Holländer-Ruhheerde. Milchverwerthung
in eigener Dampfmolkerei in Siegda.
Mastung.

- 1792. Strenz (Klein-),** Ritterg. P., T., A. u. St. Glumbowitz 1 km; E. Tschepline 3,5 km; Ag. Winzig. Inspektor: Anders in Groß-Strenz. Fläche 269 ha: 128,59 ha Acker, 30,21 ha Wiesen, 10,92 ha Weiden, 93,72 ha Holzungen, 5,56 Hofraum zc. Grundst.-R.-G. 3089 *M*.

Antheil der Majorats Herrschaft Rothkirch (Kreis Liegnitz),

bestehend aus den Gütern Nr. 1793—1796.

Besitzer: Hans Freiherr von Rothkirch und Panthen auf Rothkirch, Lieut. a. D. Unter Sequestration.

- ⊙ **1793. Neu-Borwerk,** Forstbez. P., T., A. u. St. Himmel (Kr. Wohlau) 3,5 km; E. Steinau a. D. 16 km; Ag. Winzig. Fläche 249 ha: 2 ha Acker, 17 ha Wiesen, 222 ha Holzungen, 8 ha Hofraum zc. — Grundst.-R.-G. 1812 *M*.
- ⊙ **1794. Pantfen (Groß-),** Ritterg. P., T. u. Ag. Winzig 5,5 km; E. Steinau a. D. 12 km; A. u. St. Wischütz. Fläche 238 ha: 184 ha Acker, 22 ha Wiesen, 2 ha Weiden, 24 ha Holzungen, 6 ha Hofraum zc. Grundst.-R.-G. 4380 *M*.
- ⊙ **1795. Pantfen (Klein-),** Ritterg. P. T. u. Ag. Winzig 4 km; E. Steinau a. D. 13 km; A. u. St. Wischütz. Fläche 163 ha: 133 ha Acker, 14 ha Wiesen, 6 ha Holzungen, 10 ha Hofraum zc. — Grundst.-R.-G. 2280 *M*.
- ⊙ **1796. Wischütz,** Ritterg. P. u. T. Krehrlau 2 km; E. Steinau 10 km A. u. St. Wischütz; Ag. Winzig. Fläche 490 ha: 347 ha Acker, 55 ha Wiesen, 17 ha Weiden, 49 ha Holzungen, 1 ha Wasser, 21 ha Hofraum zc. Grundst.-R.-G. 7935 *M*.

II. Güter innerhalb der Land- und Stadtgemeinden.

- 1797. Bauschwitz (Klein-),** Erbscholtisei Nr. 1. P. u. T. Krehrlau 2 km; E. Kunzendorf a. D. 4 km; A. u. St. Wischütz; Ag. Winzig. Bes.: Frau Ottilie Staber, geb. Scholz. Fläche 112,5 ha: 91 ha Acker, 8 ha Wiesen, 13,5 ha Gräben, Wege, Hof zc. Grundst.-R.-G. 2356 *M*. — Rübenbau.
- 1798. Beschine,** Erbscholtisei. P., T. u. Ag. Winzig 4 km; E. Wohlau 1 km; A. u. St. Schlaupp. Bes.: Konr. Feinke, Prem.-Lieut. d. L. Fläche 156 ha: 122 ha Acker, 16 ha Wiesen, 15 ha Holz, 2 ha Weiden, 1 ha Hof zc. — Grundst.-R.-G. 2346 *M*.
- 1799. Grosen,** Erbscholtisei. P. u. E. Dyhernfurth 10 km; T. Mondschütz 6 km; A. Pogul; St. Neudorf; Ag. Wohlau. Bes.: Gust. Frosch, Rittmeister d. L. Fläche 253 ha: 170 ha Acker, 60 ha Wiesen, 20 ha Holz, 3 ha Hof zc. Grundst.-R.-G. 3289 *M*. — Dampf-
- ziegelei (Ringofen). Restauration auf dem Dälsberge. — Stammherde des Landwirtschaftlichen Centralvereins (Schles. Rothvieh).
- 1800. Krehrlau,** Freigut Nr. 1. P. T., A. u. St. Krehrlau; E. Steinau 8 km; Ag. Winzig. Besitzer: Albert Kahler. Fläche 120 ha: 90 ha Acker, 13 ha Wiesen, 16 ha Holzungen, 1,5 ha Weiden, 0,5 ha Hofraum. Grundst.-R.-G. 1800 *M*. — Ziegelei.
- 1800a. Kreidel (Groß-),** P. u. T. Groß-Kreidel; E. u. Ag. Wohlau 11 km; A. u. St. Kreidel. Erbscholtisei. Bes.: Robert Kneller. Fl. 93 ha. — Grundst.-R.-G. 1652 *M*.
- 1801. Kreidel (Klein-),** Erbscholtisei. P. u. T. Groß-Kreidel 3 km; A. u. St. Kreidel; E. u. Ag. Wohlau 8 km. Besitzer: Hans Methner, Lieut. d. R. Fläche 187,5 ha: 137 ha Acker, 35 ha Wiesen, 15 ha Holzungen, 0,5 ha Hofraum. — Grundst.-R.-G. 3920 *M*.

- 1802. Leubus.** P., T. u. A. Leubus 3 km; E. Maltisch 8 km; St. Städtel Leubus; Ag. Wohlau.
Gut Nr. 2. Besitzer: **Pauli.**
Fläche 84,25 ha: 77 ha Acker, 7 ha Wiesen, 0,25 ha Hofraum.
Grundst.-R.-G. 1830 *M.*
- 1803. Loschwitz.** P., T., E. u. Ag. Wohlau 5 km; A. u. St. Loschwitz.
Erbsholtisei. Bes.: **Franz Stober.**
Fläche 337,5 ha: 277,5 ha Acker, 17,25 ha Wiesen, 31 ha Holz, 3,75 ha Weiden, 8 ha Hof etc. — Grundst.-R.-G. 5090 *M.*
Dampfbrennerei (28 000 l Contingent).
- 1804. Neudorf,** Erbsholtisei Nr. 1. P., T. u. E. Dyhernfurth 4 km; A. u. St. Pogul; Ag. Wohlau.
Besitzer: **Julius Gabel'sche Erben.**
Fläche 134 ha: 116 ha Acker, 8 ha Wiesen, 1 ha Garten, 1 ha Weiden, 6 ha Holz, 2 ha Wege, Lehmgruben, Hof etc. — Grundst.-R.-G. 3600 *M.*
- 1805. Petranowitz,** Erbsholtisei. P., T., E. u. Ag. Wohlau 1,7 km; A. Prumm-Wohlau; St. Petranowitz.
Besitzer: **Wilhelm Woy.**
Fläche 108,5 ha: 72 ha Acker, 20 ha Wiesen, 15,5 ha Holzungen, 1 ha Hofraum, Garten.
Grundst.-R.-G. 1260 *M.* — Torflager.
- 1806. Schmograu (Groß).** P. u. T. Polgen 6,4 km; E. Pafuswitz 6 km; A. u. St. Schmograu; Ag. Winzig.
Freigut Nr. 1. Besitzer: **Josef Pauli.**
Fläche 192,5: 130 ha Acker, 20 ha Wiesen, 38 ha Holz, 3,5 ha Weiden, 1 ha Hof etc.
Grundst.-R.-G. 2808 *M.*
Jungviehzucht (reinblüt. Wilstermarsch.)
- 1807. Stuben.** P. u. T. Mondschütz 2 km; A. u. St. Stuben; E. u. Ag. Wohlau 6 km.
Erbsholtisei. Besitzer: **Karl Eckst.**
Fl. 134,5 ha. — Grundst.-R.-G. 2993 *M.*
Gut. Besitzer: **Karl Richter.**
Fl. 92,75 ha. — Grundst.-R.-G. 2319 *M.*
Freig. Nr. 18 (Annahof). Bes.: **Dst. Pohl.**
Fl. 127 ha. — Grundst.-R.-G. 2300 *M.*
Wilsterkreuzung. Milch: Molkerei Wohlau.
Gut. Besitzer: **Josef Eckst.**
Fl. 72,7 ha. — Grundst.-R.-G. 1776 *M.*
- 1808. Winzig,** Forst. P., T., A., St. u. Ag. Winzig; E. Pafuswitz 7 km.
Besitzerin: **Stadtgemeinde Winzig.**
Fläche 342 ha: 11 ha Acker, 331 ha Holzungen. — Grundst.-R.-G. 3168 *M.*
Stadtgut. Besitzer: **Robert Meyl.**
Fl. 105 ha.
Grundst.-R.-G. 2676 *M.*

Regierungsbezirk Liegnitz.

24. Kreis Volkenhain.

Größe: 359,05 Quadrat-Kilometer. — Einwohner: 31 255. — Landgemeinden: 50. — Gutsbezirke: 39. — Amtsbezirke: 14. — Städte: Volkenhain mit 3601 Einwohnern, Hohenfriedeberg mit 794 Einwohnern. — Viehstand: 2504 Pferde, 16 408 Stück Rindvieh (darunter 10 223 Kühe), 6560 Schafe, 7467 Schweine, 1090 Ziegen, 1502 Bienenstöcke. — Lage: im südlichen Theile des Regierungsbezirks Liegnitz, grenzend an den Regierungsbezirk Breslau. — Bodenbeschaffenheit: in Folge der gebirgigen Lage sehr verschiedenartig; der durchschnittliche Grundsteuer-Reinertrag beträgt pro ha Acker: 19,19 *M.*, Wiese: 21,93 *M.*, Holzungen: 6,66 *M.* Von der Gesamtfläche sind: 210,60 qkm Acker, 39,89 qkm Wiesen, 82,57 qkm Wald. — Gewässer: der Bober, die wüthende Reisse, die schnelle Reisse und das Striegauer Wasser. — Eisenbahnen: die Schlesiſche Gebirgsbahn mit den Bahnhöfen Merzdorf und Ruhbank; die Eisenbahn Striegau—Volkenhain mit den Bahnhöfen: Rohnſtock, Rauber, Volkenhain.

Kalkbrennereien in Alt-Röhrsdorf (Töppichofen) und Lauterbach, Mehlmühlen in Volkenhain, Blumenau, Rudelſtadt, Ruhbank, Weberau und Wernersdorf; Malzfabrik in Rudelſtadt (im Bau); Dampfsägewerke in Volkenhain, Alt-Reichenau und Wernersdorf; Leinen- und Baumwollenweberei und Spinnerei in Volkenhain und Merzdorf; Dampfmolkerei in Langhelwigsdorf und Polkau.

Kreisſtadt Volkenhain.

Landgericht: Hirschberg. Amtsgericht: Volkenhain.

Landrath: Leopold von Lösch, Geh. Reg.	Kreisthierarzt: Arndt in Landeshut.
Rath auf Langhelwigsdorf.	Katasterkontroleur: Sutter.
Kreisſekretär: Frederſdorf.	Kreisbauinſpektor: Groeger in Landeshut.
Kreislaſſe: Rentmſtr. Jacob, Rechnungsrath.	Kreisſchulinſpektoren: evang. Superint.
Kreisphyſikus: Dr. Lerche.	Hillberg in Rohnſtock;
Kreiswundarzt: vacat.	kath. Wolff, Pfarrer in Hohenfriedeberg.

I. Selbständige Gutsbezirke.

- 1809. Baumgarten (Nieder-),** Ritterg. bestehend aus Schloß-, Ober- und Nieder-Vorwerk, Filler- u. Unger-gut. P., T., A. u. St. Baumgarten (Bz. Liegnitz) 2,5 km; E. u. Ag. Vollenhain 6,5 km. Besizer: Meinhardt Graf v. **Rauhauß-Cormons**, Lieut. d. Res.-Kav. Gutsvorsteher: Revierförster Karl Schwandtner. Inspektor: Franz Hannig. Fläche 590 ha: 340 ha Acker, 50 ha Wiesen, 180 ha Holzungen, 12 ha Gärten u. Teiche, 8 ha Hofraum zc. Grundst.-R.-G. 7833 *M*. Dampfbrennerei. — Zucht von Holländ. Rindvieh. Rambouillettschafe.
- 1810. Baumgarten (Ober-),** Ritterg. P., T., A. u. St. Baumgarten (Bz. Liegnitz); E. u. Ag. Vollenhain 10 km. Besizer: Paul **Conrad**, Lieut. a. D. Fläche 283 ha: 200 ha Acker, 26 ha Wiesen, 49 ha Holz, 8 ha Hofraum zc. Grundst.-R.-G. 3890 *M*. — Käseerei.
- 1811. Blumenau,** Ritterg. P. u. T. Falkenberg (Bz. Liegnitz) 1 km; A. u. St. Langhewigsdorf; E. u. Ag. Vollenhain 7 km. Besizer: Leopold von **Lösch**, Geh. Reg.-Rath, Kgl. Landrath und Rittmeister a. D. auf Langhewigsdorf. Inspektor: Vartsch. Fläche 441 ha: 214 ha Acker, 37 ha Wiesen, 165 ha Holzungen, 25 ha Hofraum zc. — Grundst.-R.-G. ca. 6200 *M*.
- 1812. Börnchen,** Ritterg. P., T., E. u. A. Rauber 2 km; St. Hausdorf; Ag. Vollenhain. Besizer: von **Mutius'sche Erben**. Inspektor: Kirchner. Fläche 130 ha: 81 ha Acker, 11 ha Wiesen, 24 ha Holz, 6 ha Weiden, 8 ha Hof zc. — Grundst.-R.-G. 2170 *M*.
- © **1813. Falkenberg,** Ritterg. P. u. T. Falkenberg (Bz. Liegnitz); E. Rauber 6 km; A. u. St. Weberau; Ag. Vollenhain. Besizer: Emil **Niemann** auf Weberau. Inspektor: Klewitz in Weberau. Fläche 228 ha: 123 ha Acker, 13 ha Wiesen, 1 ha Weiden, 86 ha Holz, 5 ha Hof zc. — Grundst.-R.-G. 4500 *M*.
- 1814. Gräbel,** Ritterg. P. u. T. Falkenberg (Bz. Liegnitz) 3 km; E. u. Ag. Vollenhain 7,5 km; A. u. St. Langhewigsdorf. Bes.: Gebr. **Jahn**, Fabrikbes. in Zauer. Pächter des Acker- und Wiesenareals: Otto Herrmann. Fläche 408 ha: 106 ha Acker, 22 ha Wiesen, 5 ha Weiden, 267 ha Holzungen, 8 ha Hofraum zc. Grundst.-R.-G. 5146 *M*. — Ziegelei.
- 1815. Halbendorf,** Ritterg. P., T., A. u. St. Würgsdorf 2 km; E. u. Ag. Vollenhain 5 km. Besizer: **Richter**, Rechtsanw. u. Notar. Inspektor: Müller. Fläche 362 ha: 120 ha Acker, 20 ha Wiesen, 221 ha Holzungen, 1 ha Hofraum zc. — Grundst.-R.-G. 3500 *M*. Prout-Dehlinger'sches Wirthsch.-System.
- 1816. Hohendorf (Nieder-),** Ritterg. P., T., E. u. Ag. Vollenhain 4 km; A. u. St. Wolmsdorf. Besizer: Friedrich **Scholz**. Fläche 52 ha: 42 ha Acker, 3 ha Wiesen, 7 ha Holz. — Grundst.-R.-G. 990 *M*.
- 1817. Hohendorf (Ober-),** Ritterg. m. Schanckhaus Feldschlößchen. P., T., E. u. Ag. Vollenhain 2 km; A. u. St. Wolmsdorf. Besizer: Stanislaus Graf von **Hoyos**, K. K. Ofter. Kämmerer, Landesältester und Kreisdeputirter auf Lauterbach. Inspektor: Illner. Fläche 245 ha: 144 ha Acker, 23 ha Wiesen, 75 ha Holzungen, 3 ha Hofraum zc. — Grundst.-R.-G. 4466 *M*.
- 1818. Hohenfriedeberg,** Ritterg. mit d. Vorw. **Schweinz** u. **Wiesenberg**, u. **Hausdorf** Gut Nr. 33. P., T. u. St. Hohenfriedeberg; E. Rohnstod 5,6 km; A. Schollwiz; Ag. Vollenhain. Bes.: Leopoldine Gräfin von **Scherr-Thoß**, geb. Freiin v. Niese-Stallburg, Mitbes. d. Herrsch. Neu-Distritz i. Böhmen. Wirthschaftsleiter: Amtsvorsteher von Hüllesheim. Fläche 456 ha: 347 ha Acker, 28 ha Wiesen u. Gärten, 12 ha Weiden, 66 ha Holzungen, 3 ha Hofraum zc.

- Grundst. - N. - C. 9881 *M.*
Dampfbrennerei u. Wassermühle.
- 1819. Hohenpetersdorf**, Ritterg. P., T. u. St. Hohenfriedeberg 3 km; E. Rauber 6 km; A. Schollwitz; Ag. Vollenhain.
Besitzer: Arthur Girsch.
Fläche 225 ha: 120 ha Acker, 14 ha Wiesen, 3 ha Weiden, 81 ha Holzungen, 7 ha Hofraum z.
Grundst. - N. - C. 2406 *M.* — Ziegelei.
- 1820. Kunzendorf (Nieder-)**, Ritterg. P., T. u. E. Merzdorf (Kr. Vollenhain) 5 km; A. Rimmersath; St. Ober-Kunzendorf; Ag. Vollenhain.
Besitzer: Fhr. von **Beust-Reichstädt**, Herzogl. Altenburg. Kammerherr und Forstmeister auf Herrmotschelnitz.
Bevölm.: Förster P. Arnold in Rudelstadt.
Fläche 200 ha: 98 ha Acker, 33 ha Wiesen, 69 ha Holzungen.
Grundst. - N. - C. 1892 *M.*
- 1821. Langhelwigsdorf**, Ritterg. m. Rustikalbesitz. P., T., A. u. St. Langhelwigsdorf; E. u. Ag. Vollenhain 5 km.
Besitzer: von **Lisch**, Geh. Reg.-Rath, Kgl. Landrath u. Rittmstr. a. D.
Bevölm.: Direktor Kerber.
Fläche 636 ha: 390 ha Acker, 65 ha Wiesen, 147 ha Holzungen, 10 ha Gärten, 4 ha Wasser, 15 ha Wege und Unland, 5 ha Hofraum z.
Grundst. - N. - C. 13 950 *M.*
Zucht: reinblüt. Holländer Rindvieh.
- 1822. Lauterbach (Ober- u. Nieder-)**, Ritterg. P. u. T. Lauterbach (Kr. Vollenhain); E. u. Ag. Vollenhain 7 km; A. u. St. Langhelwigsdorf.
Besitzer: Stanislaus Graf von **Hoyos**, K. u. K. österr. Kämmerer, Landesältester und Kreisdeputirter.
Inspektor: Otto Paeschke.
Fläche 515 ha: 206 ha Acker, 43 ha Wiesen, 2 ha Weiden, 247 ha Holzungen, 17 ha Hofraum z.
Grundst. - N. - C. 7155 *M.* — Kalköfen.
- 1823. Mähnersdorf**, Ritterg. P., T. u. St. Hohenfriedeberg 4 km; E. Freiburg 5 km; A. Schollwitz; Ag. Vollenhain.
- Besitzer: Paul **Schaube'sche Erben** in Breslau, Klosterstr. 85 b.
Pächter: Hugo Spröber.
Fläche 290 ha: 97 ha Acker, 5 ha Wiesen, 10,5 ha Weiden, 177 ha Holzungen, 0,5 ha Hofraum z.
Grundst. - N. - C. 2304 *M.*
Gebirghäfer-Anbau.
(Außerdem je 1 Bauerg. in Mähnersdorf und Quolsdorf.)
- 1824. Reichenau**, Kgl. Oberförsterei mit den Viertheilen **Alt- u. Neu-Reichenau**, **Ruhbank** u. **Einsiedel** (Kr. Vollenhain); **Mönchswald** (Kr. Zauer) u. **Wittgendorf** nebst Forstparzelle **Forst-Hartau** (Kr. Landeshut). P., T., A. u. St. Alt-Reichenau (Schlef.); E. Salzbrunn 7 u. Freiburg 10 km; Ag. Vollenhain, Zauer u. Landeshut.
Besitzer: Kgl. **Forstfiskus**.
Verwalter: Kgl. Forstmeister Lange in Alt-Reichenau.
Fläche 2607 ha: 83 ha Acker, 25 ha Wiesen, 2488 ha Holzungen, 11 ha Wege, Hofraum z.
Grundst. - N. - C. 20 853 *M.*
- 1825. Mährsdorf (Alt-)** m. Vorw. (Ober- u. Niederhof), Ritterg. P., T., E. u. Ag. Vollenhain 5 km; A. u. St. Mährsdorf.
Besitzer: Stanislaus Graf von **Hoyos**, K. K. österr. Kämmerer, Landesältester und Kreisdeputirter auf Lauterbach.
Pächter: Raumann (Niederhof) u. Haeder (Oberhof).
Fläche 731 ha: 208 ha Acker, 51 ha Wiesen, 5 ha Weiden, 455 ha Holzungen, 12 ha Hofraum z.
Grundst. - N. - C. 7889 *M.*
Zwei Kalkbrennereien.
- 1826. Rudelstadt**, Ritterg. P., T., A. u. St. Rudelstadt (Schlef.); E. Merzdorf 3 km; Ag. Vollenhain.
Bes.: Herr Fhr. von **Beust-Reichstädt**, Herzogl. Altenburg. Kammerh. u. Forstmeister a. Herrmotschelnitz, Kr. Wohlau.
Bevölm.: Förster P. Arnold.
Fläche 410 ha: 100 ha Acker, 47 ha Wiesen, 246 ha Holzungen, 17 ha Hofraum z. — Grundst. - N. - C. 4000 *M.*
- 1827. Schollwitz**, Ritterg. P. u. T. Hohenfriedeberg 2 km; E. Freib-

- burg 5 km; A. u. St. Schollwitz; Ag. Vollenhain.
Bes.: Friedrich Freiherr v. **Scherr-Thoß**.
Inspektor: Sittner in Simsdorf.
Fläche 212 ha: 157 ha Acker, 13 ha Wiesen, 30 ha Holzungen, 12 ha Hofraum zc. — Grdst.-R.-G. 4142 *M*
- 1828. Schweinhaus**, Ritterg. m. Borw.
Burg. P., T., E. u. Ag. Vollenhain 2 km; A. u. St. Wolmsdorf.
Besitzer: Stanislaus Graf von **Hoyos**, R. R. österr. Kämmerer, Landesältester und Kreisdeputirter auf Lauterbach.
Insp.: Illner in Ober-Hohenb. dorf.
Fläche 347 ha: 147 ha Acker, 35 ha Wiesen, 160 ha Holz, 5 ha Hof zc. Grdst.-R.-G. 5574 *M* — Ziegelei.
- 1829. Simsdorf (Nieder-)**, Ritterg. m. Borw. **Ober-Simsdorf**. P. u. T. Hohenfriedeberg 3 km; E. Freiburg 6 km; A. u. St. Schollwitz; Ag. Vollenhain.
Besitzer: Friedrich Freiherr von **Scherr-Thoß** auf Schollwitz.
Inspektor: Sittner.
Fläche 352 ha: 301 ha Acker, 32 ha Wiesen, 3 ha Weiden, 13 ha Holz, 3 ha Hof zc. — Grdst.-R.-G. 7526 *M*
- Waltersdorf (Groß-)** siehe Vollenhain.
- 1830. Waltersdorf (Klein-)**, Rgl. Domäne. P., T., E. u. Ag. Vollenhain 1 km; A. u. St. Alt-Röhrsdorf.
Besitzer: Rgl. **Domänenfiskus**.
Pächter: Paul **Merz**, Rgl. Amtsrath.
Fläche 176 ha: 122 ha Acker, 19 ha Wiesen, 24 ha Holzungen, 4 ha Weiden, 7 ha Unland, Hofraum zc.
Grundst.-R.-G. 2937 *M*
Rindvieh: Holländer Kreuzung.
- © **1831. Weberau**, Ritterg. P. u. T. Falkenberg (Bz. Liegnitz) 2 km; E. Rauber 5 km; A. u. St. Weberau; Ag. Vollenhain.
Besitzer: Emil **Riemann**.
Inspektor: Klewitz.
- Fläche 398 ha: 231 ha Acker, 23 ha Wiesen, 2 ha Weiden, 132 ha Holzungen, 10 ha Hofraum zc.
Grundst.-R.-G. 10500 *M*
- 1832. Wiefau**, Rgl. Domäne. P., T., E. u. Ag. Vollenhain 4 km; A. u. St. Alt-Röhrsdorf.
Besitzer: Rgl. **Domänenfiskus**.
Pächter: Paul **Merz**, Rgl. Amtsrath.
Fläche 158 ha: 113 ha Acker, 34 ha Wiesen, 2 ha Holzungen, 5,5 ha Weiden, 3,5 ha Unland, Hofraum zc.
Grundst.-R.-G. 2874 *M*
Rindvieh: Holländer Kreuzung.
- 1833. Wilhelmsburg (Nimmersath)**, Ritterg. (zur Herrschaft **Rabshütz** gehörig). P., T. u. E. Merzdorf (Kr. Vollenhain) 7 km; A. u. St. Nimmersath; Ag. Vollenhain.
Bes.: Konjul. Ed. **F. Weber** in Hamburg.
Gen.-Bevollm.: Direktor **E. Ullmann** in Rabshütz, Kr. Steinau.
Fläche 105,5 ha: 7,5 ha Acker, 8 ha Garten, 90 ha Holzungen zc.
Grundst.-R.-G. 900 *M*
- 1834. Wolmsdorf (Ober-)**, Ritterg. P., T., E. u. Ag. Vollenhain 2 km; A. u. St. Wolmsdorf.
Besitzer: Leopold von **Lösch**, Geh. Reg.-Rath, Rgl. Landrath und Rittmeister a. D. auf Langhelwigsdorf.
Inspektor: Knebel.
Fläche 308 ha: 192 ha Acker, 37 ha Wiesen, 1 ha Weiden, 72 ha Holzungen, 1 ha Wasser, 5 ha Hofraum zc. — Grdst.-R.-G. 6016 *M*
- 1835. Würgsdorf (Nieder-)**, Ritterg. P., T., A. u. St. Würgsdorf 1 km; E. u. Ag. Vollenhain 1 km.
Besitzer: Berw. Frau **Minna Zuber**.
Inspektor: **G. Kerber**.
Fläche 300 ha: 167 ha Acker, 22 ha Wiesen, 7 ha Weiden, 94 ha Holzungen, 10 ha Hofraum zc.
Grundst.-R.-G. 4074 *M* — Ziegelei.

Majorats Herrschaft Rohnstock,

bestehend aus den Gütern Nr. 1836—1841 (u. Nr. 1389, Nr. Striegau).

Besitzer: Se. Excellenz Hans Heinrich XIV. Volk Reichsgraf von **Schöberg-Fürstenstein** auf Rohnstock, Mitglied d. H. V., Major a. D., Generalintendant der Kgl. Schauspiele in Berlin.

Bevollmächtigter: Rentmeister Rosemann in Rohnstock.

- | | |
|---|--|
| <p>1836. Däßdorf, Ritterg. P., T., E., A. u. St. Rohnstock 4 km; Ag. Vollenhain.
Pächter: Lieutenant Minke.
Fläche 273 ha: 163 ha Acker, 18 ha Wiesen, 4 ha Weiden, 79 ha Holz, 9 ha Hof zc. — Grundst. N. C. 8229 M.
Ziegelei mit Ringofenbetrieb.</p> <p>1837. Girsachsdorf, Ritterg. P., T., E., A. u. St. Rohnstock 5 km; Ag. Vollenhain.
Pächter: Benno Barchewitz in Volkau.
Inspektor: Jente.
Fläche 422 ha: 292 ha Acker, 14 ha Wiesen, 2 ha Weiden, 104 ha Holzungen, 10 ha Hofraum zc.
Grundst. N. C. 8587 M. — Molleret.</p> <p>1838. Merzdorf, Ritterg. P., T. u. E. Merzdorf (Nr. Vollenhain) 4 km; A. u. St. Wernersdorf; Ag. Vollenhain.
Gutsverw.: Mehwald in Wernersdorf.
Fläche 146 ha: 90 ha Acker, 17 ha Wiesen, 4 ha Weiden, 95 ha Holzungen. — Acker und Wiesen sind parzellenweise verpachtet.
Grundst. N. C. 1311 M.</p> | <p>1839. Volkau, Ritterg. P. u. T. Falkenberg (Vj. Liegnitz) 4 km; E. Rohnstock 4 u. Jauer 7 km; A. Rohnstock; St. Wederau; Ag. Vollenhain.
Pächter: Benno Barchewitz.
Fläche 235 ha: 145 ha Acker, 44 ha Wiesen, 36 ha Holzungen, 10 ha Hofraum zc. — Grundst. N. C. 9318 M.</p> <p>1840. Rohnstock u. Bohrau-Seiffersdorf, Rittergüter. P., T., E., A. u. St. Rohnstock; Ag. Vollenhain.
Inspektor: Päsche.
Fläche 495 ha: 289 ha Acker, 64 ha Wiesen, 10 ha Weiden, 76 ha Holzungen, 6 ha Wasser, 50 ha Hofraum zc. — Grundst. N. C. 15 306 M.</p> <p>1841. Wernersdorf, Ritterg. P., T. u. E. Merzdorf (Nr. Vollenhain) 2 km; A. u. St. Wernersdorf; Ag. Vollenhain.
Gutsverwalter: Mehwald.
Fläche 592 ha: 158 ha Acker, 90 ha Wiesen, 320 ha Holzungen, 24 ha Weiden u. Hofraum zc. — Parzellenweise verpachtet.
Grundst. N. C. 6894 M.</p> |
|---|--|

Majorats Herrschaft Hausdorf,

bestehend aus den Gütern Nr. 1842—1844 (u. Nr. 2531, Nr. Liegnitz).

Besitzer: Friedrich Graf von Schweinitz und Crain auf Hausdorf.

Direktor: E. Otto in Rauder.

- | | |
|---|---|
| <p>1842. Hausdorf, Ritterg. m. Lehnmännerei-Vorwerk. P., T. u. E. Rohnstock 0,5 km; A. Rauder; St. Hausdorf; Ag. Vollenhain.
Inspektor: Hans Kühn.
Fläche 297 ha: 210 ha Acker, 39 ha Wiesen, 6 ha Weiden, 39 ha Holz, 3 ha Hof zc. — Grundst. N. C. 6277 M.
Zucht von Schlesiischem Rothvieh.</p> <p>1843. Rauder und Preißdorf, Rittergüter. P., T., E. u. A. Rauder;</p> | <p>St. Rohnstock; Ag. Vollenhain
Fläche 724 ha: 356 ha Acker, 50 ha Wiesen, 297 ha Holzungen, 21 ha Hofraum zc.
Grundst. N. C. 10952 M.</p> <p>1844. Wolmsdorf (Nieder-), Ritterg. mit Vorw. P., T., E. u. Ag. Vollenhain 4 km; A. u. St. Wolmsdorf.
Fläche 342 ha: 150 ha Acker, 57 ha Wiesen, 7 ha Weiden, 124 ha Holzungen, 4 ha Hofraum zc.
Grundst. N. C. 5854 M.</p> |
|---|---|

II. Güter innerhalb der Land- und Stadtgemeinden.

- 1845. Vollenhain**, Gut (das frühere Rittergut Gr.-Waltersdorf). P., T., E., A., St. u. Ag. Vollenhain 1 km. Besitzerin: Verw. Frau Auguste Eckert. Verwalter: Reinhold Eckert. Fläche 107 ha: 85 ha Acker, 6 ha, Wiesen, 14 ha Holzungen, 2 ha Hofraum zc. — Grundst.-N.-G. 2274 *M.* Holländer Rindvieh u. englische Schafe.
- 1846. Hohenfriedeberg**, Wiedemuth. P., T. u. St. Hohenfriedeberg; E. Rohnstoc 3 km; A. Schollwitz; Ag. Vollenhain. Bestizerin: Katholische Kirche. Nutznießer: B. Wolff, Pfarrer u. Kgl. Kreis Schulinspektor. Fläche 83 ha: 57,59 ha Acker, 10,41 ha Wiesen, 15 ha Holzungen. Grundst.-N.-G. 1849,50 *M.* — (Außerdem 18 ha Pfarracker in Simsdorf).
- 1847. Bürgsdorf**(gen. Neuhof), Dom.=Borm. P., T., E. u. Ag. Vollenhain 3 km; A. u. St. Bürgsdorf. Besitzer: C. Hoffmann. Fläche 109,71 ha: 89,21 ha Acker, 9,74 ha Wiesen, 10,50 ha Holz, 0,28 ha Hof zc. — Grundst.-N.-G. 1857 *M.*

25. Kreis Bunzlau.

Größe: 1040,73 Quadrat-Kilometer. — Einwohner: 61 024. — Landgemeinden: 86. — Gutsbezirke: 46. — Amtsbezirke: 24. — Städte: Bunzlau mit 12 921 Einw., Naumburg am Queis mit 2165 Einw. — Viehstand: 4154 Pferde, 24 777 Stück Rindvieh (darunter 16 483 Kühe), 7 493 Schafe, 8 564 Schweine, 3 633 Ziegen, 3 137 Bienenstöcke. — Lage: fast inmitten des Regierungsbezirks Liegnitz, mit der Südspitze noch in die Berglandschaft hineinreichend. — Bodenbeschaffenheit: infolge der Hügellandschaft wechselnd, im Norden ausgedehnte Waldungen, Wiesen und Weidenflächen; der durchschnittliche Grundsteuer-Reinertrag beträgt pro Hektar Acker: 14,49 *M.*, Wiesen 16,08 *M.*, Holzungen: 3,92 *M.* Von der Gesamtfläche sind: 399,32 qkm Acker, 64,59 qkm Wiesen, 503,58 qkm Wald. — Gewässer: die Hauptflüsse sind der Bober und der Queis, welche den Kreis parallel von Süden nach Norden durchschneiden; ferner sind noch bemerkenswerth der kleine Bober, der Fluthgraben und die große Tschirne. — Eisenbahnen: die Niederschlesisch-Märkische Bahn mit den Bahnhöfen: Siegersdorf, Bunzlau und den Haltestellen: Waldau und Thomaswaldau; die Bahn Arnsdorf—Gassen mit den Bahnhöfen: Rückenwaldau und Moblau; die schlesische Gebirgsbahnstrecke Kohnfurt—Lauban mit dem Bahnhofe Heide-Gersdorf.

Landw. Maschinenfabriken in Bunzlau, Kittlitztreben u. Martinwaldau (Lindenhof); Kalkbrennereien in Groß-Hartmannsdorf, Alt-Barthau und Wehrau; Mehlmühlen in Aschitzau, Bunzlau, Moblau, Naumburg a. D., Neuen, Ottendorf, Paritz u. Siegersdorf; Dampfsägewerke in Bunzlau, Kittlitztreben, Rückenwaldau u. Wenigtreben; Wollen- und Leinenwebereien in Bunzlau; Stärkefabrik in Ober-Mittlau; Brauereien in Bunzlau; Molkerei in Bunzlau.

Kreisstadt Bunzlau.

Landgericht: Liegnitz. Amtsgerichte: Bunzlau und Raumburg a. Duets.
 Landrath: von Rosenstiel.
 Kreissekretär: Dewitz.
 Kreisaußschußsekretär: Beschel.
 Kreisasse: Rentmeister Becker.
 Kreisphysikus Dr. Abelst, San.-Rath.
 Kreiswundarzt: vacat.
 Kreisathierarzt: Richter.

Katasterkontroleur: Hayn, Steuerinspektor.
 Kreisbauinspektor: Baurath Zioledi.
 Kreisbaumeister: Tschöltsch.
 Kreis Schulinspektoren: evang. Insp. I. Superint. Straßmann in Bunzlau, Insp. II. Superint. Dehmel in Waldau D.-G.; kath. Pfarrer Birke in Ndr.-Schönfeld.

I. Selbständige Gutsbezirke.

- 1848. Alslau**, Ritterg. mit Vorw. P., T., A. u. St. Alslau; E. Kaiserßwaldau 6 km; Ag. Bunzlau.
 Besizer: Richard Kern.
 Fläche 512 ha: 250 ha Acker, 23 ha Wiesen, 1 ha Weiden, 225 ha Holz, 13 ha Hof etc. — Grundst.-N.-G. 3733 M.
 Brenneret, Schmiede, Gasthaus.
- ⊙ **1849. Buchwald**, Ritterg. m. Vorw. Rodnisch. P., T. u. E. Oberleschen 3 km; A. Rittsichtreben; St. Stranz; Ag. Bunzlau.
 Bes.: Amalie Freiin von Reischach.
 Fläche 1196 ha: 135 ha Acker, 49 ha Wiesen, 31 ha Weiden, 929 ha Holzungen, 2 ha Wasser, 50 ha Hofraum etc. — Grundst.-N.-G. 5016 M.
- 1850. Bunzlau**, Rammereigut, Gutsbez. „Städtische Forsten“. P., T. u. Ag. Bunzlau 3—30 km; E. Bunzlau, Armadebrunn u. Moblau; A. Städt. Forsten; St. Lichtenwaldau.
 Besizerin: Stadtgemeinde Bunzlau.
 Fl. 9203 ha. — Grundst.-N.-G. 44 634 M.
- ⊙ **1851. Eichberg-Kromnitz**, Ritterg. m. Waldvorwerk. P., A. u. St. Eichberg 3 km; T., E. u. Ag. Bunzlau 7 km.
 Besizer: Friedrich Graf von Reichenbach-Goschütz, Rittmeister a. D.
 Inspektor: Lessig.
 Fläche 966 ha: 146 ha Acker, 37 ha Wiesen, 14 ha Weiden, 742 ha Holzungen, 8 ha Wasser, 19 ha Hofraum etc. — Grundst.-N.-G. 4746 M.
- 1852. Gerßdorf a. Duets**, Ritterg. P. u. T. Waldau (Oberlaus.) 3,5 km; E., A. u. St. Gerßdorf a. D.; Ag. Raumburg a. Du.
- Besizer: Paul Stoffe.
 Inspektor: Gerstmann.
 Fläche 158 ha: 125 ha Acker, 26 ha Wiesen, 2 ha Holz, 2 ha Wasser, 3 ha Hof etc. — Grundst.-N.-G. 2412 M.
- 1853. Gießmannsdorf**, Ritterg. P., T., A. u. St. Gießmannsdorf; E. Siegersdorf 13 km; Ag. Raumburg a. D.
 Besizerin: Frau Marie von Löbenstein, geb. von Löbenstein, auf Lohsa, Rt. Hoyerwerda.
 Generalbevollmächt.: Güterdirektor Karl Rudolph.
 Fläche 1117 ha: 493 ha Acker, 149 ha Wiesen, 2 ha Weiden, 445 ha Holzungen, 1 ha Wasser, 27 ha Hofraum etc. Grundst.-N.-G. 18 677 M. — Ziegelei.
- ⊙ **1854. Günter** (Lehngut), selbst. Gutsbez. P. u. St. Groß-Hartmannsdorf (Bz. Liegnitz) 1 km; T. u. E. Kaiserßwaldau 11 km; A. Groß-Vorwerk; Ag. Bunzlau.
 Besizer: Hermann Schmidt.
 Fläche 34 ha: 32 ha Acker, 1 ha Wiesen, 1 ha Holz. — Grundst.-N.-G. 830 M.
- 1855. Güntersdorf**, Ritterg. P. u. T. Waldau (Oberlaus.) 3 km; E. Heidegersdorf 2 km; A., St. u. Ag. Raumburg a. Du.
 Besizer: Kloster zu St. Maria-Magdalena in Lauban.
 Bevollm.: Propst Anter in Lauban.
 In Parzellen verpachtet.
 Fläche 550 ha: 124 ha Acker, 2 ha Wiesen, 1 ha Weiden, 414 ha Holzungen, 2 ha Teiche, 7 ha Hofraum etc. Grundst.-N.-G. 3249 M.
- 1856. Hartmannsdorf (Nied.-Groß-)**, Ritterg. P., T. u. St. Groß-Hart-

- mannsdorf (Bz. Liegnitz); E. u. Ag. Bunzlau 11 km; A. Groß-Borwerk. Besizer: Eugen Görlig in Lienthal bei Breslau. In Parzellen verpachtet. Fläche 123 ha: 105 ha Acker, 12 ha Wiesen, 2 ha Holzungen, 4 ha Hofraum zc. — Grundst.-R.-G. 3059 M.
- 1857. Herzogswaldau**, Ritterg. P., T., St. u. Ag. Raumburg a. Lu. 2 km; E. Siegersdorf 8 km; A. Gießmannsdorf. Besizerin: Frau Marie von Lössen-stein, geb. von Lössen, auf Lohsa. Generalbevollmächtigt: Güterdirektor Karl Rudolph. Fläche 193 ha: 142 ha Acker, 25 ha Wiesen, 3 ha Weiden, 20 ha Holzungen, 3 ha Hofraum zc. Grundst.-R.-G. 3307 M. — Dampfziegelei.
- © **1858. Kirsch** (Lehngut), selbst. Gutsbez. P. u. St. Groß-Hartmannsdorf (Bz. Liegnitz) 1 km; T. u. E. Kaiserswaldau 11 km; A. Groß-Borwerk; Ag. Bunzlau. Besizer: Wilhelm Gierschner. Fläche 100 ha: 63 ha Acker, 4 ha Wiesen, 4 ha Weiden, 28 ha Holz, 1 ha Hof zc. — Grundst.-R.-G. 1486 M.
- 1859. Rittlitztreben**, Ritterg. P., T. u. A. Rittlitztreben; E. Ober-Leschen 9 km; St. Alt-Dels; Ag. Bunzlau. Bes.: Friedr. von Köstlichen, Landesältester, Reichshauptmann, Mitgl. d. A. S. Inspektor: Heller. Fläche 734,5 ha: 110 ha Acker, 20 ha Wiesen, 10 ha Weiden, 593 ha Holzungen, 1,5 ha Hofraum zc. Grundst.-R.-G. 3353 M. — Ziegelei.
- 1860. Kosel**, Ritterg. P. u. T. Alt-Dels 2,5 km; E. Ober-Leschen 3 km; A. u. St. Rittlitztreben; Ag. Bunzlau. Besizer: Matthias Graf Matschka von Toppolczan, Freiherr von Spaetgen, Oberstz. D. (im Winter in Schweidnitz). Pächter: Klingberg. Rentmeister: Förster Nothe. Fläche 954 ha: 89 ha Acker, 33 ha Wiesen, 814 ha Holzungen, 3 ha Weiden, 13 ha Hofraum zc. Grundst.-R.-G. 3988 M.
- 1861. Krauschén (Klein=)**, Ritterg. P., T. u. St. Gnadenberg (Bz. Liegnitz) 0,5 km; E. u. Ag. Bunzlau 4 km; A. Warthau. Besizer: Wilhelm Rahatowsky. Fläche 203 ha: 153 ha Acker, 17 ha Wiesen, 22,5 ha Holz, 1,5 ha Wasser, 9 ha Hof zc. — Grundst.-R.-G. 2711 M. Stärkefabrik und Ziegelei.
- 1862. Krauschén (Groß=)**, Ritterg. P., T. u. St. Gnadenberg (Bz. Liegnitz) 0,5 km; E. u. Ag. Bunzlau 4 km; A. Schönfeld. Besizer: Heinrich XXV. Prinz Reuß. Inspektor: G. Heidrich. Fläche 279 ha: 158 ha Acker, 49 ha Wiesen, 1 ha Weiden, 64 ha Holzungen, 7 ha Hofraum zc. Grundst.-R.-G. 4920 M. — Ziegelei.
- 1863. Kroischwitz**, Ritterg. P. u. T. Neu-Jäschwitz 3 km; E. und Ag. Bunzlau 8 km; A. u. St. Kroischwitz. Bes.: Fräulein Mathilde von Köstlichen. Inspektor: Eduard Frobbß. Fläche 265 ha: 163 ha Acker, 13 ha Wiesen, 26 ha Weiden, 40 ha Holz, 23 ha Hof zc. — Grundst.-R.-G. 4704 M.
- 1864. Lichtenwaldau**, Ritterg. P., T. u. St. Lichtenwaldau; E. Thomaszwalbau 3,5 km; A. Alslau; Ag. Bunzlau. Besizer: Karl Schmid, Buchhändler in Breslau. Fläche 373 ha: 254 ha Acker, 3 ha Wiesen, 108 ha Holzungen, 2 ha Hofraum zc. — Grundst.-R.-G. 2426 M.
- 1865. Liebichau**, Ritterg. m. Borw. P. u. T. Thomaszwalbau 3 km; E. Kaiserswaldau 7,5 km; A. u. St. Wittlau; Ag. Bunzlau. Besizer: Ernst Kühne, Hauptm. a. D. Inspektor: Eckert. Fläche 754 ha: 428 ha Acker, 30 ha Wiesen, 11 ha Weiden, 282 ha Holzungen, 3 ha Garten u. Hofraum. Grundst.-R.-G. 8800 M. — Ziegelei. Rindvieh-, Schweine- u. Pferdezücht.
- 1866. Mittlau (Ober- u. Mittel=)**, Ritterg. P. u. T. Thomaszwalbau 6 km; E. Kaiserswaldau 8 km; A. Liebichau; St. Wittlau; Ag. Bunzlau.

- Besitzer: Dr. jur. **Ferdinand v. Förster**.
 Inspektoren: für Ob.-Mittlau **Weber**,
 für Mittel-Mittlau: **Mikoleitis**.
 Fläche 600 ha: 347 ha Acker, 46 ha
 Wiesen, 195 ha Holzungen, 2 ha
 Wasser, 10 ha Hofraum zc.
 Grdft.-R.-G. 9456 *M.* — Brennerei.
- 1866a. Mittlau (Nieder-)**, selbst. Guts-
 bez., P. u. T. **Thomaswaldau** 6 km;
 E. **Ratzerwaldau** 9 km; A. **Liebigau**;
 St. **Mittlau**; Ag. **Bunzlau**.
 Bes.: **Wilh. Hofmann**, Major a. D.
 Fläche 5,5 ha. — Grdft.-R.-G. ca. 162 *M.*
 (Wird demnächst mit dem Gemeinde-
 Bezirk vereinigt.)
- 1867. Modlau**, Fideikommiß, mit Vor-
 werk **Neuhammer**. P., T., E., A.
 u. St. **Modlau**; Ag. **Bunzlau**.
 Besitzer: **Aurel Graf von Rittberg**,
 Kgl. Kammerherr u. Landesältester.
 Wirtschaftsdirektor: **Baumann**.
 Fläche 3147 ha: 300 ha Acker, 703
 Wiesen, 121 ha Weiden, 1948 ha
 Holz, 9 ha Wasser, 66 ha Hof zc.
 Grdft.-R.-G. 18881 *M.* — **Eisenhüttenwf.**
Schlef. Rothvieh u. HOLL.-Kreuzung.
- 1868. Neuen**, Ritterg. mit Vorwerk
Johannenhof (Kr. **Löwenberg**) u.
Rusnikalbesitz. P., A. u. St. **Otten-**
dorf (Schlef.) 3 km; T., E. u. Ag.
Bunzlau 10 km.
 Besitzer: **Leopold Fürst von Hohen-**
zollern in **Sigmaringen**.
 Bevollm.: **Fürstl. Hohenz. Rent-**
amt in **Neutitz** (Wz. **Frankfurt, Ober**).
 Pächter: **P. Schröder**, Lieut. d. R.
 Fläche 307 ha: 225,73 ha Acker, 37,16
 ha Wiesen, 28,60 ha Weiden, 7 ha
 Holzungen, 4,98 ha Wasser, 3,66 ha
 Hofraum zc. — Grdft.-R.-G. 8097 *M.*
- 1869. Dels (Alt-)**, Ritterg. P., T.
 u. St. **Alt-Dels**; E. **Ober-Delchen**
 6 km; A. **Kittlitztreben**; Ag. **Bunzlau**.
 Besitzer: **Friedrich von Kölligen**, **Landes-**
ältester, **Deichhauptmann**, **Mitgl.**
d. A. G., auf **Kittlitztreben**.
 Inspektor: **Heller** in **Kittlitztreben**.
 Fläche 1506,5 ha: 170 ha Acker, 48 ha
 Wiesen, 81 ha Weiden, 1222 ha **Holz-**
ungen, 5 ha Weiden, 1,5 ha Hof zc.
 Grundft.-R.-G. 6468 *M.* — **Brauerei**.
- © **1870. Ottendorf**, Ritterg. P., A.
 u. St. **Ottendorf** (Schlef.); T., E.
 u. Ag. **Bunzlau** 7 km.
- Bes.: **Maxim. von Mandelsloh**.
 Fläche 353 ha: 240 ha Acker, 15 ha
 Wiesen, 3 ha Weiden, 87 ha Holz,
 8 ha Hof zc. — Grdft.-R.-G. 5997 *M.*
- 1871. Rothlach = Uttig**, Rittergüter
 mit **Neuhof** u. **Jägerhof**. P., T.,
 E. u. Ag. **Bunzlau** 4 km; A.
Kroischwitz; St. **Rothlach**.
 Besitzer: **Erdmann Graf von Pädler**
 auf **Rogau** bei **Zobten**.
 Inspektor: **Emil Schneider**.
 Fläche 1164 ha: 564,80 ha Acker,
 80 ha Wiesen, 506 ha **Holzungen**,
 6 ha Wasser, 7,35 ha Hofraum zc.
 Grundft.-R.-G. 12765 *M.*
- © **1872. Schönfeld (Neu-)**, Ritterg.
 P., T., E. u. Ag. **Bunzlau** 4 km;
 A. u. St. **Schönfeld**.
 Besitzer: **Oskar Döring**.
 Pächter: **Ernst Stein**.
 Fläche 177 ha: 159 ha Acker, 10 ha
 Wiesen, 4 ha **Steinbruch**, 4 ha Hof-
 raum zc. — Grundft.-R.-G. 1854 *M.*
Grünsteinbruch.
- 1873. Schönfeld (Nieder-)**, Ritterg.
 P., T., A. u. St. **Schönfeld** (Wz.
Liegnitz); E. u. Ag. **Bunzlau** 6 km.
 Besitzer: **Georg Volke**, Lieut. a. D.
 Fläche 209 ha: 147,6 ha Acker, 7,6 ha
 Wiesen, 45 ha Holz, 2 ha Weiden, 2 ha
 Hof zc. — Grdft.-R.-G. 2321 *M.*
Kornbrennerei und **Preßhefenfabrik**.
- 1874. Schönfeld (Ober-)**, Rittergut.
 P., T., A. u. St. **Schönfeld** (Wz.
Liegnitz) 1 km; E. **Thomaswaldau**
 5 km; Ag. **Bunzlau**
 Besitzer: **Armin Graf und Edler Herr**
zur Lippe-Biefterfeld-Weißenfeld.
 Fläche 312 ha: 219 ha Acker, 22 ha
 Wiesen, 57 ha Holz, 2 ha Wasser, 12 ha
 Hof zc. — Grundft.-R.-G. 3105 *M.*
Brennerei, **Steinbrüche**.
- 1875. Seifersdorf**, Ritterg. P. **Thie-**
mendorf (Wz. **Liegnitz**) 4 km; T.
 u. E. **Lauban** 8 km; A. u. St.
Seifersdorf; Ag. **Naumburg a. Du.**
 Besitzer: **Walter von Wietersheim**
 auf **Neulaud**, Kr. **Löwenberg**.
 Pächter: **Lehmann**.
 Fläche 630 ha: 338 ha Acker, 78 ha
 Wiesen, 8 ha Weiden, 189 ha Holz,
 4 ha Wasser, 13 ha Hof zc.
 Grdft.-R.-G. 10158 *M.* — **Ziegelei**.

- 1876. Herrschaft Siegersdorf, (Schloß-**
gut Siegersdorf, Ober-Siegers-
dorf, Ober- u. Mittel-Tschirne u.
Karlshof, Rittergüter). P., T., E.
A. u. St. Siegersdorf; Ag. Bunzlau.
 Besitzer: Königl. Hausfideikommiß.
 Pächter: Freiherr von Bönigl, Kgl.
 Oberamtmann.
 Insp. von Tschirne: S. Friedrich.
 Fläche 690 ha: 565 ha Acker, 57 ha
 Wiesen, 23 ha Weiden, 45 ha Un-
 land, Hof zc. — Grdst.-N.-G. 5941 M.
- 1877. Thiergarten, Ritterg. m. Borw.**
Nieder-Ottendorf u. Erbscholtizei
Boffen. P. u. T. Raumburg (Queiß)
3,5 km; E. Siegersdorf 6 km; A.
u. St. Ottendorf; Ag. Bunzlau.
 Besitzer: Eduard Ruffin.
 Fläche 402 ha: 298 ha Acker, 60 ha
 Wiesen, 36 ha Holzungen, 4 ha
 Weiden, 4 ha Hofraum zc.
 Grundst.-N.-G. 5760 M. — Brennerei,
 Dampfmolkerei. — Schweinemast.
- 1878. Thomaswalbau (Nieder-),**
Ritterg. m. Frauenvorwerk. P.,
T., E., A. u. St. Thomaswalbau
2 km; Ag. Bunzlau.
 Bes.: Johannes Graf von Oppersdorf,
 Prem.-Lieutenant d. R.
 Pächter: Hauptm. a. D. Benno Spitze.
 Fläche 920 ha: 350 ha Acker, 55 ha
 Wiesen, 10 ha Weiden, 481 ha Hol-
 zungen, 15 ha Wasser, 9 ha Hof, Wegez.
 Grundst.-N.-G. 9559 M.
 Brennerei, Wassermühle, Dampfmol-
 kerei. — Mast- und Milchvieh.
- 1879. Thomaswalbau (Ober-) u.**
Schwiebendorf, Rittergüter. P.,
T., E., A. u. St. Thomaswalbau
3 km; Ag. Bunzlau.
 Besitzer: Kgl. Hausfideikommiß.
 Pächter: Oberamtmann Steinbock.
 Fläche 353 ha: 289 ha Acker, 39 ha
 Wiesen, 25 ha Wasser, Unland, Hof-
 raum zc. — Grdst.-N.-G. 7269 M.
- 1880. Tillendorf mit Kesselforwerk,**
Ritterg. P., T., E., St. u. Ag. Bunz-
lau 1 km; A. Tillendorf.
 Besitzerin: Stadtgemeinde Bunzlau.
 Pächter: H. Albrecht.
 Fl. 360 ha. — Grdst.-N.-G. 3216 M.
 Brennerei.
- 1881. Ullersdorf am Bober (Lehn-**
gut), selbst. Gutsbez. P. u. T. Neu-
Jäschwitz 3 km; E. u. Ag. Bunzlau
8 km; A. u. St. Kroischwitz.
 Besitzer: Richard Otto.
 Fläche 42 ha: 29 ha Acker, 2 ha
 Wiesen, 1 ha Weiden, 9 ha Holz, 1 ha
 Hof zc. — Grundst.-N.-G. 708 M.
 (Wird demnächst mit dem Gemeinde-
 Bezirke vereinigt.)
- 1882. Urbanstreiben, Ritterg. P., T. u.**
A. Kittlitzstreiben 3 km; E. Ob.-Leschen
10 km; St. Alt-Dels; Ag. Bunzlau.
 Bes.: Friedrich von Köstchen, Landes-
 ältester, Reichshauptmann, Mitglied d.
 A. S. auf Kittlitzstreiben.
 Inspektor: Heller in Kittlitzstreiben.
 Fläche 492 ha: 80 ha Acker, 15 ha
 Wiesen, 2 ha Weiden, 394 ha Holz,
 1 ha Hof zc. — Grdst.-N.-G. 2423 M.
- 1883. Borwerk (Groß-), Lehngut,**
selbst. Gutsbez. P., T., A. u. St.
Großhartmannsdorf (Wz. Liegnitz)
1 km; E. u. Ag. Bunzlau 11 km.
 Besitzer: Robert Gufß.
 Fläche 71 ha: 61 ha Acker, 4 ha
 Wiesen, 5,5 ha Holzungen, 0,5 ha
 Hofraum zc. — Grdst.-N.-G. 1778 M.
- 1884. Walbau, Ritterg. mit Borwerk**
Nieder-Walbau. P., T., A. u. St.
Walbau (Ober-Lausitz); E. Heide-
gersdorf 2 km; Ag. Bunzlau.
 Besitzer: Fedor von Wuthenan.
 Fläche 440,25 ha: 268 ha Acker, 40 ha
 Wiesen, 72,5 Holzungen, 3 ha Teiche,
 50 ha Weiden, 4,5 ha Garten, 2,25 ha
 Hofraum zc. — Grdst.-N.-G. 4442 M.
 Brennerei. — Zucht von Oldenb. Vieh.
- 1885. Warthau (Alt-), Ritterg. P.,**
T., A. u. St. Alt-Warthau; E.
Thomaswalbau 5 km; Ag. Bunzlau.
 Besitzerin: Frau Rosa Gräfin von
 Frankenberg, geb. Gräfin Sauer.
 Fläche 383 ha: 215 ha Acker, 30 ha
 Wiesen, 2 ha Weiden, 124 ha Hol-
 zungen, 2 ha Wasser, 10 ha Hof-
 raum zc. — Grundst.-N.-G. 7104 M.
 Sandsteinbruch.
- 1886. Wiefau, Ritterg. P., T., E. u. Ag.**
Bunzlau 3,5 km; A. u. St. Eichberg.
 Bes.: Friedrich Graf von Reichenbach-
 Gofschütz, Rittm. a. D. auf Eichberg.

- Pächter: Eugen Gorsche, Lieut. a. D.
 Bevollmächtigter: Inspekt. Lessig
 in Eichberg.
 Fläche 294,5 ha: 218,5 ha Acker, 5 ha
 Wiesen, 20 ha Weiden, 25 ha Holz-
 zungen, 31 ha Hofraum ic.
 Grundst.-N.-G. 2687 *M*
1887. **Wolfshayn m. Martinwaldbau,**
 Rittergüter. P., T. u. E. Kaisers-
 waldbau 1 km; A. u. St. Thomas-
 waldbau; Ag. Bunzlau.
 Besitzer: Karl Zeidler auf Wolfshayn.
 Inspektor: Hänfel.
 Fläche 627 ha: 423 ha Acker, 77 ha
 Wiesen, 30 ha Weiden, 85 ha Holz-
 zungen, 12 ha Hofraum ic.
 Grundst.-N.-G. 6165 *M* — Torfstich.
 Brennerei (50 000 l Contingent). —
 Mafschäferet. Milchproduktion.

G Herrschaft Klitschdorf-Wehrau,

bestehend aus den Gütern Nr. 1888—1890 (und 2907 im Kreise Sagan.)

- Besitzer: Friedrich Graf zu **Solms-Baruth**, Rittmeister à la suite der Armee,
 auf Klitschdorf.
 Rentmeister: Balg.
 Eisenhütten- u. Emailirwerk, Preßspahnfabrik u. Sägemühle zu Lorenzdorf,
 Ziegelei u. Pechofen zu Nieder-Pechofen, Glasfabrik „Andreashütte“ bei Wehrau,
 Kalkbruch, Holzschleiferei, Papierfabrik u. Sägemühle zu Wehrau.
1888. **Klitschdorf**, Ritterg. m. Vorw. | Fläche 10 369 ha: 190 ha Acker, 399 ha
Lorenzdorf. P., T., A. u. St. | Wiesen, 12 ha Weiden, 9503 ha Holz,
 Klitschdorf; E. Bunzlau 13 u. | 2 ha Wasser, 163 ha Hof, Wege, Unland
 Siegersdorf 12 km; Ag. Bunzlau. | ic. — Grundst.-N.-G. 52 557 *M*
- Fläche 9157 ha: 94 ha Acker, 5 ha | 1890. **Muhtalbesitz** (Kr. Bunzlau u.
 Wiesen, 10 ha Weiden, 8924 ha Holz- | Sagan) in Klitschdorf, Borgsdorf,
 zungen, 4 ha Wasser, 120 ha Hof, | Lorenzdorf, Zeißau, Neuhammer,
 Wege ic. — Grundst.-N.-G. 36 424 *M* | Lipschau-Dohms, Schöndorf, Prinz-
 1889. **Wehrau**, Ritterg. P., T., A. u. | dorf, Wehrau, Thommendorf,
 St. Klitschdorf 2 km; E. Siegers- | Siegersdorf, Mühlbock, Tiefensfurt,
 dorf 10 u. Bunzlau 15 km; Ag. | Schnellenfurt u. Heiligensee.
 Bunzlau. | Fl. 1150 ha. — Grundst.-N.-G. 4600 *M*

II. Güter innerhalb der Land- und Stadtgemeinden.

1891. **Gollnisch (Groß).** P. u. T. | 1893. **Martinwaldbau (Lindenhof),**
 Rittlitgtreben; E. u. Ag. Bunzlau | Scholtisei. P., T. u. E. Kaisers-
 10 km; A. u. St. Eichberg. | waldbau 5 km; A. u. St. Thomas-
 Vorw. Besitzer: Fritz **Sachse.** | waldbau; Ag. Bunzlau.
 Fl. 202 ha. — Grundst.-N.-G. 1653 *M* | Besitzer: Kurt Graf zur **Lippe-Bieker-**
1892. Güntersdorf, Dominialvorw. | **feld-Weisenfeld** auf See bei Miesky.
 P. u. T. Waldbau (Oberlaus.) 3 km; | Bevollmächtigter: Klement.
 E. Heibegersdorf 2 km; A., St. | Fläche 85 ha: 70 ha Acker, 12,5 ha
 u. Ag. Raumburg a. Du. | Wiesen, 0,75 ha Holzungen, 1,75 ha
 Besitzer: Paul **Lin**, Lieut. d. R. | Hofraum. — Grundst.-N.-G. 1482 *M*
 Fläche 185 ha: 100 ha Acker, 10 ha | Landw. Maschinenfabrik (Specialität
 Wiesen, 73 ha Holzungen, 2 ha Part, | Centrifugenbau), Firma: „Gräf. Lippt-
 Gemüsegärten, Hofraum. | sche Verwaltung des Lindenhofes“.
 Grundst.-N.-G. ca. 1200 *M* | Intensive Milchwirthschaft.
- Molkerei. — Reinblüt. Angler Viehzucht. | 1894. **Ullersdorf a. Queis.** P., T. u.
 Schlesisches Güterabrechb. Fünfte Bearbeitung. | Ag. Raumburg (Queis) 2 km; E.

Siegersdorf 7 km; A. u. St.
Ullersdorf a. O.

Gut. Besitzer: Josef Herfel, Kgl. Kom-
missionsrath u. Fabrikbesitzer.

Fl. 97,5 ha. — Grdst.-R.-G. 1646 M
Chanotte-Thonwaaren u. Kunstziegel-
fabrik, Porzellanthongruben u. Stein-
lohlengrube „König Wilhelm“.

26. Kreis Freystadt.

Größe: 876,25 Quadrat-Kilometer. — Einwohner: 52 598. —
Landgemeinden: 89. — Gutsbezirke: 73. — Amtsbezirke: 18. —
Städte: Freystadt mit 3919 Einw., Beuthen a. O. mit 3387 Einw.,
Neusalz mit 9073 Einw., Neustädtel mit 1378 Einw., Schlawa mit 827
Einwohnern. — Viehstand: 3784 Pferde, 23 081 Stück Rindvieh
(darunter 12 026 Kühe), 16 543 Schafe, 10 751 Schweine, 4204
Ziegen, 2439 Bienenstöcke. — Lage: im nördlichen Theile des
Regierungsbezirks, grenzend an den Regierungsbezirk Posen. — Boden-
beschaffenheit: die Ober theilt den Kreis in zwei fast gleiche Hälften,
deren östliche große Forsten und leichtere Böden enthält, die westliche
Hälfte hat besseren, ertragreicheren Boden. Der durchschnittliche Grundsteuer-
Reinertrag beträgt pro Hektar Acker: 13,71 M, Wiese: 23,50 M, Wald:
3,13 M. Von der Gesamtfläche sind: 426,51 qkm Acker, 82,22 qkm Wiese,
285,47 qkm Wald. — Gewässer: der Oberstrom, in welchen sich ergießen:
auf der rechten Seite der Landgraben und auf der linken Seite die Odel.
An Seen sind nennenswerth: der Schlawa-See (11 km lang und 3 km
breit) bei Schlawa, der Tarnau-, Hammer-, Dglsch- und Catter-See. —
Eisenbahnen: die Breslau—Stettiner Bahn mit den Bahnhöfen: Beuthen
a. O. und Neusalz a. O.; Sagan—Neusalz mit den Bahnhöfen: Nieder- und
Mittel-Herwigsdorf, Freystadt, Tschöplau und Neusalz a. O.; die Linie
Freystadt—Waltersdorf mit den Bahnhöfen: Döringau, Neustädtel, Poppischütz.

Maschinenbauanstalten in Neusalz a. O.; Mehlmühlen und
Dampfsägewerke in Beuthen a. O., Neusalz a. O., Nieder-Siegersdorf;
Zuckerfabrik in Rentersdorf; Flachsspinnerei in Neusalz a. O.; Stärke-
fabriken in Nieder-Herwigsdorf, Kuffer, Liebischütz und Malschwitz;
Brauereien in Beuthen a. O., Neusalz a. O. und Neustädtel.

Kreisstadt Freystadt.

Landgericht: Glogau. Amtsgerichte: Freystadt, Beuthen a. O.,
Neusalz a. O., Carolath und Glogau.

Landrath: Neumann, Geh. Regierungs-

Rath auf Mittel-Poppischütz.

Kreissekretär: Matthes.

Kreiskasse: Rentmeister Adam.

Kreisausschusssekretär: Hoheisel.

Kreis kommunalkasse: Rentant Heinze.

Kreisphysikus: Dr. Wolk.

Kreiswundarzt: (fehlt 3. 3.)

Kreishierarzt: **Wande.**

Katasterkontroleur: **Vormann, Steuerinsp.**

Kreisbauinspektor: **Vaurath Weinert** in
Grünberg.

Kreis Schulinspektoren: evang. Insp. I. Pastor
prim. **Dumrese**, Insp. II. Pastor sec.
Kolbe;

kath. Pfarrer **Ginella** in Beuthen a. D.

I. Selbständige Gutsbezirke.

1895. Biesitz, Ritterg. P. u. T. Neu-
städtel (Bz. Liegnitz) 5 km; E.
u. A. Döringau 2,5 km; St. u. Ag.
Freystadt.

Bes.: **Verw. Frau Hedwig von Ridsch-
Koseneck**, geb. Freiin von Kottwitz.
Inspektor: **Dehje.**

Fläche 196 ha: 171 ha Acker, 22 ha
Wiesen, 3 ha Hofraum zc.

Grundst.-N.-G. 5958 *M*

1896. Bösau u. Zöbelwitz, Ritter-
güter mit Ritterg. **Rutschwitz** (Kr.
Glogau.) P., T., E., A., St. u.
Ag. Beuthen (Ober) 4 km.

Bes.: **Guido von Kessel**, Kgl. Kammer-
herr auf Zeisdorf, Kr. Sprottau.

Inspektor: **Schneider.**

Fläche 563 ha: 384 ha Acker, 2,5 ha
Wiesen, 7 ha Weiden, 110 ha Hol-
zungen, 2 ha Wasser, 16 ha Hof zc.

Grundst.-N.-G. 10 890 *M* — Brennerei.

1897. Brunzelwaldau, Ritterg. mit
2 Vorw. P. u. T. Seifersdorf (Kr.
Freystadt) 2 km; E., St. u. Ag. Frey-
stadt 10 km; A. Brunzelwaldau.

Besitzer: **Arthur Freiherr v. Tschammer-
Quaritz**, Prem.-Lieut. a. D. u. Landes-
ältester zu Quaritz, Kr. Glogau.

Inspektor: **Worchert.**

Fläche 924 ha: 165 ha Acker, 45 ha
Wiesen, 720 ha Holz, 4 ha Hof zc.

Grundst.-N.-G. 6840 *M* — Ziegelei.

1898. Bullendorf, Ritterg. P., T.,
E., St. u. Ag. Freystadt (Nieder-
schlef.) 5 km; A. Herzogswaldau.

Besitzer: **Günther Seiffe.**

Fläche 127,5 ha: 85,5 ha Acker, 8 ha
Wiesen, 1 ha Weiden, 27 ha Hol-
zungen, 6 ha Hofraum zc.

Grundst.-N.-G. 1698 *M*

© **1899. Döringau**, Ritterg. P. u.
T. Neustädtel (Bz. Liegnitz) 7 km;
E. Döringau; A. Lessendorf; St.
u. Ag. Freystadt.

Besitzerin: **Hedwig Gräfin Schack von
Wittenan**, geb. Gräfin von Kaldreuth.
Fläche 75 ha: 54 ha Acker, 5 ha
Wiesen, 11 ha Holzungen 5 ha Hof-
raum zc. — Grundst.-N.-G. 1643 *M*

1900. Droschendorf, Ritterg. mit
Vorw. **Ober-Gräde**. P. u. T.
Ochelhermsdorf 3 km; E. Grün-
berg 9 km; A. u. St. Hartmanns-
dorf; Ag. Freystadt.

Besitzer: **Heinrich Heimann**, Geh. Kom-
merzienrath in Breslau.

Fläche 290 ha: 150 ha Acker, 57 ha
Wiesen, 75 ha Holz, 5 ha Weiden,
3 ha Hof zc. — Grundst.-N.-G. 2212 *M*

1901. Großenbohrau (Ober-Mittel-),
Ritterg. P., T. u. A. Großenbohrau;
E., St. u. Ag. Freystadt 8 km.

Besitzer: **Adalbert von Neumann**,
Rittmeister a. D.

Inspektor: **Reinhold Hübner.**

Fläche 504 ha: 314 ha Acker, 32 ha
Wiesen, 118 ha Holzungen, 40 ha
Hofraum zc. — Grundst.-N.-G. 7323 *M*

1902. Großenbohrau (Nieder-), Ritter-
gut mit Vorw. **Grund**. P., T. u. A.
Großenbohrau; E. Döringau 3 km;
St. u. Ag. Freystadt.

Besitzer: **Robert Graf von Zedlitz-
Trübschler**, Staatsminister.

Inspektor: **Nichard Prätisch.**

Fläche (incl. der zugehörigen Bauer-
güter) 563 ha: 375 ha Acker, 34 ha
Wiesen, 8 ha Weiden, 115 ha Hol-
zungen, 1 ha Wasser, 30 ha Hof zc.

Grundst.-N.-G. 9313 *M* — Brennerei.
Zuchtsteebe von Gotswold-Schafen.

1903. Hartmannsdorf, Ritterg. P.
u. T. Seifersdorf (Kr. Freystadt)
3,5 km; E. Grünberg 14 km;
A. u. St. Hartmannsdorf; Ag.
Freystadt.

Besitzer: **Venno Nicäus.**

Fläche 722 ha: 259 ha Acker, 77 ha
Wiesen, 5 ha Weiden, 344 ha Holz,
1,5 ha Hof zc. — Grundst.-N.-G. 5010 *M*

- 1904. Herwigsdorf (Mittel-),** Ritterg. m. **Hainvorwerk.** P., T. u. A. Herwigsdorf 1,5 km; E. Herwigsdorf 2,5 km; St. u. Ag. Freystadt. Besizer: Johann Karl **Andrae.** Inspektor: Paul Schwenkenbecher. Fläche 301 ha: 227 ha Acker, 28 ha Wiesen, 34 ha Holzungen, 2 ha Weiden, 10 ha Hofraum zc. Grundst.-R.-G. 4905 M. — Brennerei.
- 1905. Herwigsdorf (Nieder-),** Ritterg. mit den Vorwerken **Kirchvorwerk, Kleinvorwerk, Obervorwerk** und **Neudörfel.** P., T. u. E. Nieder-Herwigsdorf 1,5 km; A. Herwigsdorf; St. u. Ag. Freystadt. Besizer: Hermann **Doherr.** Inspektor: Gustav **Grieger.** Fläche 758 ha: 572 ha Acker, 62 ha Wiesen, 7 ha Weiden, 88 ha Holzungen, 5 ha Wasser, 24 ha Hof zc. Grundst.-R.-G. 12375 M. — Stärtefabrik.
- 1906. Herzogswaldau (Ober-),** Ritterg. m. **Schloßvorwerk, Obervorwerk** u. **Rothvorwerk** sowie Freigut Nr. 1. P., T. u. A. Herzogswaldau; E., St. u. Ag. Freystadt 6 km. Besizer: Paul Freiherr von **Dyherrn.** Fläche 576 ha: 241 ha Acker, 92 ha Wiesen, 175 ha Holz, 12 ha Weiden, 22 ha Wasser zc. — Grundst.-R.-G. 5660 M.
- 1907. Herzogswaldau (Mittel-),** Ritterg. m. **Kleinvorwerk.** P., T. u. A. Herzogswaldau; E., St. u. Ag. Freystadt 5 km. Besizer: Paul Freiherr von **Dyherrn.** Fläche 384 ha: 192 ha Acker, 60 ha Wiesen, 40 ha Weiden, 83 ha Holz, 9 ha Hof zc. — Grundst.-R.-G. 4611 M.
- 1908. Herzogswaldau (Nieder-) I,** Ritterg. P., T. u. A. Herzogswaldau; E., St. u. Ag. Freystadt 5 km. Besizer: Paul Freiherr von **Dyherrn.** Fläche 49 ha: 31 ha Acker, 2 ha Wiesen, 9 ha Holzungen, 7 ha Hofraum zc. — Grundst.-R.-G. 687 M.
- 1909. Herzogswaldau (Nieder-) II,** mit Gutsbezirk Streidelsdorf I vereinigt.
- 1910. Krollwitz,** Ritterg. P. u. T. Neustädte! (Bz. Viegniß) 4 km; E. Neustädte! 4 u. Beuthen a. D. 5 km; A., St. u. Ag. Beuthen a. D. Bes.: **Schlesisch-Katholischer Hauptschulfonds** in Breslau. Administrator: Ewald **Brähse** in Malzschwiß. Fläche 346 ha: 297 ha Acker, 16 ha Wiesen, 25 ha Holz, 1 ha Weiden, 7 ha Hof zc. — Grundst.-R.-G. 2756 M.
- 1911. Kunertei,** selbst. Gutsbez. P., T., E. u. A. Herwigsdorf 1 km; St. u. Ag. Freystadt. Mit der Gemeinde Mittel-Herwigsdorf vereinigt und dismembrirt.
- 1912. Lang-Hermsdorf,** Ritterg. P., T., A. u. St. Niebusch 3,5 km; E. Nieder-Herwigsdorf 11 km; Ag. Freystadt. Besizer: Lybius **Stroedicke.** Fläche 572 ha: 215 ha Acker, 28 ha Wiesen, 310 ha Holzungen, 2 ha Weiden, 6 ha Wasser, 11 ha Hofraum zc. — Grundst.-R.-G. 4520 M. Ziegelei, Stärtefabrik, Wassermühle. Rindvieh: Wiltstermarsch.
- 1913. Lessendorf,** Ritterg. P., T., E., St. u. Ag. Freystadt (Niederschles.) 7 km; A. Lessendorf (in Döringau). Besizer: Franz **Ebhardt.** Fläche 229 ha: 184 ha Acker, 10 ha Wiesen, 28 ha Holzungen, 7 ha Hofraum zc. — Grundst.-R.-G. 4630 M.
- 1914. Liebschütz,** Ritterg. P., T., E., A., St. u. Ag. Neusalz (Ober) 4 km. Besizer: Otto von **Reiche.** Fläche 333 ha: 191 ha Acker, 51 ha Wiesen, 29 ha Weiden, 55 ha Holzungen, 7 ha Hofraum zc. Grundst.-R.-G. 3582 M. — Stärtefabrik, Mahlmühle, Dampfsiegelei.
- 1915. Louisdorf,** Ritterg. P., T., E., St. u. Ag. Freystadt (Niederschles.) 7 km; A. Streidelsdorf. Besizer: E. **Braun,** Rentier in Viegniß. Inspektor: Ruprecht. Fläche 182 ha: 94 ha Acker, 17 ha Wiesen, 2 ha Weiden, 58 ha Holz, 7 ha Hof zc. — Grundst.-R.-G. 1098 M.

- 1916. Malschwitz**, Ritterg. P. u. T. Neustädte! (Bz. Liegnitz) 4 km; E. Neustädte! 4 u. Beuthen a. D. 5 km; A., St. u. Ag. Beuthen. Besizer: **Schlesisch-Katholischer Haupt-schulfonds** in Breslau. Administrator: **Emald Brahse**. Fläche 483 ha: 245 ha Acker, 33 ha Wiesen, 199 ha Holzungen, 6 ha Hofraum zc. — Grdst.-R.-G. 3406 M. Stärkefabrik. Brennerei.
- ⊙ **1917. Nettschütz**, Ritterg. P. u. T. Neustädte! (Bz. Liegnitz) 5 km; E. Döringau 3,5 km; A. Lessen-dorf; St. u. Ag. Freystadt. Besizerin: **Hedwig Gräfin Schack von Wittenau**, geb. Gräfin v. Kalkreuth, auf Döringau. Fläche 227 ha: 152 ha Acker, 11 ha Wiesen, 1 ha Weiden, 54 ha Holz, 9 ha Hof zc. — Grdst.-R.-G. 3957 M.
- 1918. Niebusch**, Ritterg. mit **Busch-vorwerk, Neuvorwerk u. Rasen-vorwerk**. P., T., A. u. St. Niebusch; E. Grünberg u. Freystadt je 18 km; Ag. Freystadt. Besizer: **Friedrich von Schmeling**, Major a. D. Inspektor: **M. Hoffmann**. Fläche 1314 ha: 477 ha Acker, 125 ha Wiesen, 50 ha Weiden, 632 ha Holzungen, 30 ha Hofraum zc. Grundst.-R.-G. 10383 M. — Brennerei.
- 1919. Poppschütz (Ober=)**, Ritterg. mit **Kustikalbesitz**. P., T., A. u. St. Neustädte! (Bz. Liegnitz) 4 km; E. Poppschütz 1 km; Ag. Beuthen a. D. Besizerin: **Frau Louise Pauline Knoch**, geb. Weißbrodt-Bothe. Bevollm.: **Amtsvorst. Rob. Knoch**. Fläche 192 ha: 109 ha Acker, 20 ha Wiesen, 52 ha Holzungen, 1 ha Gärten, 9 ha Wasser u. Wege, 1 ha Hofraum zc. — Grdst.-R.-G. 2351 M.
- 1920. Poppschütz (Mittel=)**, Ritterg. P., T., A. u. St. Neustädte! (Bz. Liegnitz) 3 km; E. Mittel-Popp-schütz; Ag. Beuthen a. D. Bes.: **Sulius Neumann**, Rgl. Land-rath u. Geh. Reg.-Rath in Freystadt. Fläche 174 ha: 136 ha Acker, 22 ha Wiesen, 9 ha Holzungen, 6 ha Wasser, Gräben, Wege, 1 ha Hofraum zc. Grundst.-R.-G. 3414 M.
- 1921. Poppschütz (Nieder=)**, Ritterg. P., T., A. u. St. Neustädte! (Bz. Liegnitz) 2 km; E. Poppschütz; Ag. Beuthen a. D. Besizer: **Mar Schönborn**, Rittm. a. D. Fläche 206 ha: 150 ha Acker, 10 ha Wiesen, 1 ha Wasser, 41 ha Holz, 4 ha Hof zc. Grundst.-R.-G. 3195 M. — Molkerei.
- 1922. Pürben**, Ritterg. P., T., A. u. St. Niebusch; E. Grünberg 17 km; Ag. Freystadt. Bes.: **Ed. Esser**, Fabrikbesizer in Görlitz. Inspektor: **Mar Schroll**. Fläche 327 ha: 131 ha Acker, 37 ha Wiesen, 111 ha Holzungen, 9 ha Weiden, 6 ha Wasser, 33 ha Hof zc. Grdst.-R.-G. 3141 M. — Dampfziegelei.
- 1923. Pürschkau**, Ritterg. m. d. Vorw. **Bänisch, Hammer, Josefshof u. Ziegel** (zum Majorat **Schlawa** gehörig). P., T., A. u. St. Schlawa (Schles.) 4 km; E. Fraustadt 19 km; Ag. Glogau. Besizer: **Heinrich Graf v. Haugwitz** auf Ramiest bei Brünn. Bevollm.: **Oberförster Nedopil** in Schlawa. Inspektor: **Hef** in Schlawa. Fläche 2005 ha: 592 ha Acker, 145 ha Wiesen, 107 ha Weiden, 1074 ha Holz, 74 ha Wasser u. Wege, 13 ha Hof zc. Grdst.-R.-G. 14034 M. — Ziegelei.
- 1924. Reinschän** (Ober=), selbst. Gutsbez. P. u. T. Herzogswaldau 5 km; E. Nieder-Herwigsdorf 9 km; A. u. St. Weichau; Ag. Freystadt. Bes.: **Genr. Siegr. v. Grosman**, Rgl. Domänenpächter in Treppeln (Marl). Inspektor: **Pohl**. Fläche 254 ha: 150 ha Acker, 13 ha Wiesen, 86 ha Holzungen, 5 ha Hofraum zc. — Grdst.-R.-G. 2691 M. Butterverkauf und Schweinemast.
- 1925. Rohrwiese**, Ritterg. P., T., A. u. St. Niebusch 3 km; E. Grünberg 18 u. Freystadt 21 km; Ag. Freystadt.

- Besitzer: Friedrich von Schmeling,
Major a. D. auf Niebusch.
Inspektor: M. Hoffmann.
Fläche 175 ha: 45 ha Acker, 42 ha
Wiesen, 73 ha Holzungen, 15 ha
Hofraum zc. — Grdst.-N.-G. 1383 M.
- 1926. Scheibau, Ritterg.** P. u. T.
Großenbohrau 3 km; E. Popp-
schütz 2 km; A. u. St. Neustädte!;
Ag. Beuthen a. D.
Besitzer: Otto Sperber, Rgl. Amtsraih.
Fläche 196 ha: 149 ha Acker, 19 ha
Wiesen, 2 ha Weiden, 20 ha Holz,
6 ha Hof zc. — Grdst.-N.-G. 3900 M.
- 1927. Schlawa, Majorats Herrschaft m.**
d. Born. Goile, Krempine, Schla-
wa, Dineiche. P., T., A. u. St.
Schlawa (Schles.); E. Drießig 21 km;
Ag. Glogau.
Besitzer: Heinrich Graf von Haugwitz,
Frhr. v. Klein-Obisch, K. K. Käm-
merer und erbl. Reichsrath auf Ramieft
bei Brünn (Mähren).
Bevollm.: Oberförster Redopil.
Inspektor: Seb.
Fläche 2632 ha: 667 ha Acker, 159 ha
Wiesen, 86 ha Weiden, 822 ha Hol-
zungen, 864 ha Wasser, 34 ha Hof-
raum zc. — Grdst.-N.-G. 13 827 M.
Brennerei und Torfstich.
- 1928. Seifersdorf (Ober- u. Nieder-),**
Ritterg. m. Rüstitalbesitz. P. u. T.
Seifersdorf (Kr. Freystadt); E.,
St. u. Ag. Freystadt 10 km; A.
Brunzelwaldau.
Bes.: Frau B. Kaufste, geb. Kreischmer.
Verwalter: A. Kaufste.
Fläche 263 ha: 165 ha Acker, 52 ha
Wiesen, 42 ha Holzungen, 4 ha Hof-
raum zc. — Grdst.-N.-G. 3312 M.
- 1929. Seifersdorf (Mittel-), Ritterg.**
mit Sorge. P. u. T. Seifersdorf (Kr.
Freystadt); E., St. u. Ag. Frey-
stadt 10 km; A. Brunzelwaldau.
Besitzer: Dr. W. Gentschel.
Fläche 343 ha: 199 ha Acker, 36 ha
Wiesen, 5 ha Weiden, 89 ha Hol-
zungen, 14 ha Hofraum zc.
Grundst.-N.-G. 3840 M. — Molkerei.
- © 1930. Siegersdorf (Nieder-) I,
Ritterg. u. (Ober-), Ritterg. mit
Hellsvorwerk und Mühlsvorwerk.
P., T., E., A., St. u. Ag. Frey-
stadt (Niederschles.) 1 km.
Besitzer: Theobald Graf von Kalkreuth
auf Nieder-Siegersdorf I.
Inspektor: Gustav Ernst.
Nieder-S.: Fläche 339 ha: 254 ha
Acker, 54 ha Wiesen, 2 ha Weiden,
16 ha Holz, 1 ha Wasser, 12 ha Hof zc.
Grdst.-N.-G. 5814 M. — Brennerei.
Ober-S.: Fläche 294 ha: 196 ha Acker,
26 ha Wiesen, 65 ha Holz, 7 ha Hof zc.
Grundst.-N.-G. 4155 M. — Ziegelei.
- 1931. Siegersdorf (Nieder-) II, Ritterg.**
mit 3 Vorwerken. P., T., E., A., St.
u. Ag. Freystadt (Niederschles.) 1 km.
Bes.: Rich. Schwerdtfeger, Assessor a. D.
Inspektor: Alwin Scupin.
Fläche 410 ha: 271 ha Acker, 37 ha
Wiesen, 1 ha Weiden, 64 ha Holz,
37 ha Hof zc. — Grdst.-N.-G. 4401 M.
- 1932. Steinborn, Ritterg.** P., T., A.
u. St. Niebusch 4,5 km; E. u. Ag.
Freystadt 13 km.
Besitzer: Herm. Hellmich, Hauptm. a. D.
Fläche 324 ha: 170 ha Acker, 33 ha
Wiesen, 100 ha Holzungen, 1 ha
Wasser, 20 ha Hofraum, Park zc.
Grundst.-N.-G. 2556 M. — Ziegelei.
- 1933. Streidelsdorf I u. Nieder-
Herzogswaldau II, Rittergüter.**
P., T., E., St. u. Ag. Freystadt
(Niederschles.) 7 km; A. Strei-
delsdorf.
Bes.: Paul Suesmann, Reg.-Ref. a. D.
Inspektor: Schleupner.
Fläche 527 ha: 254 ha Acker, 61 ha
Wiesen, 194 ha Holz, 12 ha Weiden,
1 ha Wasser, 5 ha Hof zc.
Grundst.-N.-G. 3575 M. — Brennerei.
- 1934. Streidelsdorf II, Ritterg.** P., T.,
E., St. u. Ag. Freystadt (Niederschles.)
7 km; A. Streidelsdorf.
Bes.: Karl Friedrich Erdmann Arnhold.
Fläche 445 ha: 200 ha Acker, 64 ha
Wiesen, 2 ha Weiden, 170 ha Holz,
9 ha Hof zc. — Grdst.-N.-G. 4035 M.
- 1935. Tschau (Ober- u. Mittel-),**
Ritterg. P., T. u. A. Alt-Tschau;
E., St. u. Ag. Neusalz 4 km.
Bes.: Franz Ebhardt auf Lessendorf.
Fläche 107 ha: 18 ha Acker, 43 ha

Wiesen, 42 ha Holzungen, 4 ha Hofraum zc. — Grdft.-R.-G. 2065 M.

1936. Tschau (Neu-), Ritterg. P., T. u. A. Alt-Tschau 2,5 km; E. Tschöplau 4 km; St. u. Ag. Neusalz.

Bes.: Friedrich **Walshoff** in Magdeburg. Bevollm.: Administrator Petersen. Fläche 204 ha: 154 ha Acker, 18 ha Wiesen, 21 ha Holzungen, 11 ha Hofraum zc. — Grdft.-R.-G. 1910 M. Milchwirthschaft.

1937. Tschöplau, Ritterg. P. u. T. Neusalz (Ober) 7 km; E. Tschöplau 1 km; A., St. u. Ag. Freystadt.

Bes.: Frau **Emilie Eichner**, geb. Pecke. Inspektor: Pietrušty. Fläche 281 ha: 156,5 ha Acker, 29,5 ha Wiesen, 85 ha Holzungen, 10 ha Hofraum zc. — Grdft.-R.-G. 2364 M.

1938. Tschieser, Kgl. Oberförsterei m. Restgut **Nieder-Briesnitz** (Kr. Sagan), Kgl. Forst. P., T., A. u. St. Tschieser; E. Neusalz (Ober) 4,5 km; Ag. Carolath u. Sagan.

Besitzer: **Königl. Forstskus.** Verwalter: Kgl. Forstmeister Bogdt. Fläche 4576 ha: 174 ha Acker, 47 ha Wiesen, 4228 ha Holzungen, 127 ha Wege, Hofraum zc. Grundft.-R.-G. 23 027 M.

1939. Wallwitz, Ritterg. P., T., E., A., St. u. Ag. Freystadt (Niederschles.) 6 km.

Besitzerin: Verw. Frau **Minister von Eichmann**, geb. Wieszlow. Inspektor: Demmrich. Fläche 413 ha: 236 ha Acker, 47 ha Wiesen, 1 ha Weiden, 100 ha Holzungen, 29 ha Hofraum, Wege zc. Grundft.-R.-G. 5036 M.

1940. Weichau (Ober-), Ritterg. m. **Eichvorwerk** und **Born. Nieder-Reinshain.** P. u. T. Hertwigswaldau 3 km; E. Nieder-Hertwigsdorf 7 km; A. u. St. Weichau; Ag. Freystadt.

Besitzer: **Emil Engelhard**, Hauptmann a. D. u. Landesältester. Fläche 693 ha: 372 ha Acker, 34 ha Wiesen, 10 ha Weiden, 254 ha Holzungen, 4 ha Wasser, 19 ha Hof-

raum zc. — Grundft.-R.-G. 7506 M. Brennerei und Ziegelei.

1941. Weichau (Nieder-), Ritterg. m. **Scholtisei-Born.** P. u. T. Hertwigswaldau 2,5 km; E. Nied.-Hertwigsdorf 4 km; A. u. St. Weichau; Ag. Freystadt.

Besitzer: **Rudolf Schneider**, Lieut. a. D. Fläche 539 ha: 187 ha Acker, 44 ha Wiesen, 296 ha Holzungen, 1 ha Wasser, 11 ha Hofraum zc. Grundft.-R.-G. 5490 M. Stärtefabrik. — Schles. Rothviehzucht.

○ **1942. Ziffendorf** gräflich, selbst. Gutbez. P., T., E., A., St. u. Ag. Freystadt (Niederschles.) 4 km.

Besitzer: **Alfred Graf von Kalkreuth** in Warmbrunn. Pächter: **Theobald Graf v. Kalkreuth** auf Nieder-Siegersdorf I. Inspektor: **Gustav Ernst**.

Fläche 127 ha: 83 ha Acker, 7 ha Wiesen, 3 ha Weiden, 32 ha Holz, 2 ha Hof zc. — Grdft.-R.-G. 1794 M.

○ **1943. Zölling,** Ritterg. P., T., A., St. u. Ag. Freystadt (Niederschles.) 6 km; E. Döringau 1 km.

Bes.: **Wilhelm Gleim**, Landesältester. Inspektor: **Alfred Eichner**. Fläche 442 ha: 810 ha Acker, 38 ha Wiesen, 2 ha Weiden, 70 ha Holz, 22 ha Hof zc. — Grdft.-R.-G. 9756 M.

○ **1944. Zyruß (Ober-),** Ritterg. P., T., E., A., St. u. Ag. Freystadt (Niederschles.) 3 km.

Besitzer: **Theobald Graf von Kalkreuth** auf Nieder-Siegersdorf I. Inspektor: **Gustav Ernst**. Fläche 186 ha: 160 ha Acker, 11 ha Wiesen, 13 ha Holzungen, 2 ha Hofraum zc. — Grdft.-R.-G. 4115 M.

1945. Zyruß (Nieder-), Ritterg. mit den Vorwerken **Ober-** u. **Mittel-Zäcklau.** P., T., E., A., St. u. Ag. Freystadt (Niederschles.) 3,5 km.

Besitzerin: **Fr. Clem. v. Lehwaldt**. Inspektor: **Rätner**. Fläche 531 ha: 350 ha Acker, 62 ha Wiesen, 90 ha Holz, 27 ha Weiden, 2 ha Hof zc. — Grdft.-R.-G. 6929 M.

Fürstenthum Carolath,

bestehend aus den Rittergütern Nr. 1946—1956 (u. Nr. 3026—3028, Nr. Sprottau).

Besitzer: Se. Durchlaucht Karl Fürst zu Carolath-Beuthen, Graf von Schönau, Frhr. zu Beuthen, Freier Standesherr, Major à la suite der Armee u. erbl. Mitgl. d. G. H., auf Carolath.

Generalbevoll.: Kammerdirektor Seiß und Kammerrath Barth in Carolath.

- 1946. Weitsch**, Ritterg. mit Vorwerk **Deutsch-Tarnau**. P., T., E., A., St. u. Ag. Beuthen (Oder) 2,5 km. Pächter: Helmuth Runge, Pient. a. D. Fläche 605 ha: 211 ha Acker, 69 ha Wiesen, 35 ha Weiden, 283 ha Holz, 7 ha Hof zc. — Grdst.-N.-G. 8545 M.
- 1947. Bilawe (Alt-)**, Ritterg. mit Vorwerk **Amalienhof**. P. Bilawe; T. Kuttlau 7 km; E. Beuthen a. D. 10 km; A., St. u. Ag. Carolath. Pächter: Max Schönborn, Rittmstr. a. D. auf Nieder-Poppichüß. Inspektor: Wilh. Georgy. Fläche 1246 ha: 425 ha Acker, 65 ha Wiesen, 64 ha Weiden, 689 ha Holzungen, 3 ha Hofraum zc. Grdst.-N.-G. 15 723 M. — Brennerei.
- 1948. Carolath**, Ritterg. m. Vorw. **Eichenfranz, Hammer u. Spangenberg**. P., T., A., St. u. Ag. Carolath; E. Beuthen a. D. 5 km. Administrat.: Oberamtm. Pietruski. Fläche 819 ha: 650 ha Acker, 77 ha Wiesen, 87 ha Weiden, 5 ha Hof zc. Grdst.-N.-G. 20 277 M. — Ziegelei.
- 1949. Carolather Heide** (Forstbezirk, zum Gutsbez. Carolath gehörig). P., T., A., St. u. Ag. Carolath; E. Beuthen a. D. 5 km. Fläche 8168 ha: 60 ha Acker, 75 ha Wiesen, 215 ha Wasser, 7818 ha Holzungen. Grdst.-N.-G. 22 089 M. — Ziegelei.
- 1950. Eichau**, Ritterg. m. Vorw. **Poln.-Tarnau**. P., T., A. u. St. Liebenzig 4 km; E. Neusalz 21 km; Ag. Carolath. Pächter: Eugen Dayer, Pient. Fläche 315 ha: 230 ha Acker, 41 ha Wiesen, 2 ha Weiden, 40 ha Holz, 2 ha Hof zc. — Grdst.-N.-G. 2538 M.
- 1951. Grochwitz (Alt-)**, Ritterg. m. Forsthaus **Glogeiche**. P. und T. Kuttlau 5 km; E. Drießitz 15 km; A. u. Ag. Carolath; St. Grochwitz. Pächter: August Holz. Fläche 546 ha: 239 ha Acker, 8 ha Wiesen, 26 ha Weiden, 271 ha Holz, 2 ha Hof zc. — Grdst.-N.-G. 2861 M.
- 1952. Hohenbohran**, Ritterg. mit Vorwerk **Landskron**. P., T., A., St. u. Ag. Carolath 6 km; E. Beuthen a. D. 11 km. Administrat.: Oberamtm. Pietruski. Fläche 436 ha: 204 ha Acker, 73 ha Wiesen, 52 ha Weiden, 99 ha Holzungen, 8 ha Hofraum zc. Grdst.-N.-G. 3963 M. — Brennerei.
- 1953. Lippen**, Ritterg. m. Vorwerk **Mariamenthal**. P. u. T. Eschiefer 8 km; E. Neusalz 11 km; A. u. St. Liebenzig; Ag. Carolath. Pächter: Hugo Goeldner. Fläche 955 ha: 206 ha Acker, 84 ha Wiesen, 134 ha Weiden, 526 ha Holzungen, 3 ha Wasser, 2 ha Hofraum zc. Grundst.-N.-G. 6360 M.
- 1954. Renkersdorf**, Ritterg. (P., T., E., A., St. u. Ag. Beuthen (Oder)) 4 km. Pächter: Reinhold Schade. Fläche 170 ha: 121 ha Acker, 11 ha Wiesen, 6 ha Weiden, 30 ha Holz, 2 ha Hof zc. — Grdst.-N.-G. 3987 M. Stärkefabrik und Ziegelei.
- 1955. Reinberg**, (zum Gutsbez. Carolath gehörig). P., T., A., St. u. Ag. Carolath; E. Beuthen a. D. 6 km. Administrat.: Oberamtm. Pietruski. Fläche 104 ha: 80 ha Acker, 10 ha Wiesen, 14 ha Hofraum zc. Grundst.-N.-G. 2232 M.
- 1956. Rosenthal u. Schönau**, Rittergüter mit Vorwerk **Carlsberg**. P., T., A., St. u. Ag. Carolath 6 km; E. Beuthen a. D. 6 km. Pächter: Max Winkler. Fläche 882 ha: 484 ha Acker, 146 ha Wiesen, 31 ha Weiden, 216 ha Holzungen, 1 ha Wasser, 4 ha Hofraum zc. Grdst.-N.-G. 15 541 M. — Brennerei.

Antheil der Herrschaft Deutsch-Wartenberg (Kreis Grünberg).

bestehend aus den Rittergütern Nr. 1957—1962.

Besitzerin: Renata Freiin von der Lauden-Wakenitz, geb. Friedenthal, auf Schloß Günthersdorf, Kr. Grünberg.

Bevollmächtigter: Forstmeister Herrlich in Deutsch-Wartenberg.

- 1957. Grfelzdorf**, Ritterg. P. u. T. Deutsch-Wartenberg 2 km; E. Nittritz 5 km; A., St. u. Ag. Neusalz. Pächter: A. Kunke in D. Wartenberg. Fläche 250 ha: 132 ha Acker, 118 ha Holzungen. — Grdst.-R.-G. 2189 M.
- 1958. Hänchen**, Ritterg. P. u. T. Günthersdorf (Wz. Liegnitz) 2 km; E. Grünberg 12 km; A. Hartmannsdorf; St. Fürstenau; Ag. Freystadt. Pächter: A. Wittner, Prem.-St. b. R., in Külpenau (Kr. Grünberg). Fläche 158 ha: 106 ha Acker, 52 ha Holzungen. — Grdst.-R.-G. 1482 M.
- 1959. Saidaun**, Rittergut m. Schäferei-vorwerk und Försterei. P. u. T. Günthersdorf (Wz. Liegnitz) 4 km; E. Neusalz 11 km; A. u. St. Hartmannsdorf; Ag. Freystadt. Pächter: P. Neumann.
- Fläche 372 ha: 227 ha Acker, 145 ha Holzungen. — Grdst.-R.-G. 2916 M.
- 1960. Lindau**, Ritterg. m. Nieder-vorwerk. P., T., E., A. u. St. Neustädtel (Wz. Liegnitz) 1 km; Ag. Beuthen a. O. Pächter: F. Brauer. Fläche 580 ha: 361 ha Acker, 219 ha Holzungen. Grdst.-R.-G. 9366 M. — Brennerei.
- 1961. Teichhof**, Ritterg. P., T., E., A., St. u. Ag. Neusalz (Ober) 6 km. Inspektor: Knobel. Fläche 311 ha: 182 ha Acker, 129 ha Holzungen. — Grdst.-R.-G. 2215 M.
- 1962. Windisch-Bohrau**, Ritterg. P., T., E., A. u. St. Neustädtel (Wz. Liegnitz) 4 km; Ag. Beuthen a. O. Pächter: F. Brauer in Lindau. Fläche 196 ha: 143 ha Acker, 53 ha Holzungen. — Grdst.-R.-G. 4409 M.

Antheil der Majorats Herrschaft Polnisch-Nettkow (Kreis Grünberg),

bestehend aus den Gütern Nr. 1963—1965.

Besitzer: Friedrich Wilhelm Karl Graf von Rothenburg, Premierlieutenant, auf Polnisch-Nettkow.

Bevollmächtigter: Rentmeister Gruenig in Polnisch-Nettkow.

- 1963. Buchwald**, Ritterg. P., T., A. u. St. Liebenzig 4 km; E. Neusalz 16 km; Ag. Carolath. Pächter: Louis Bartsch in Pirnig, Kr. Grünberg. Fläche 256 ha: 96 ha Acker, 29 ha Wiesen, 104 ha Holz, 21 ha Weiden, 6 ha Hof zc. — Grdst.-R.-G. 1671 M.
- Fläche 1085 ha: 375 ha Acker, 59 ha Wiesen, 33 ha Weiden, 567 ha Holz, 29 ha Wasser, 22 ha Hofraum zc. Grdst.-R.-G. 8772 M. — Brauerei in Kölmchen. Dampfbrennerei in Bicarei.
- 1964. Kölmchen**, Ritterg. m. Borm. Bicarei und Adelsheidshof. P., T., A. u. St. Liebenzig 2 km; E. Neusalz 16 km; Ag. Carolath. Pächter: Louis Bartsch in Pirnig. Insp.: Georg Bartsch in Liebenzig.
- 1965. Liebenzig**, Ritterg. m. Borm. Lusche u. Teich. P., T., A. u. St. Liebenzig; E. Neusalz 17 km; Ag. Carolath. Pächter: Louis Bartsch in Pirnig. Administrator: Georg Bartsch. Fläche 698 ha: 327 ha Acker, 54 ha Wiesen, 10 ha Weiden, 286 ha Holzungen, 5 ha Wasser, 16 ha Hofraum zc. — Grdst.-R.-G. 5445 M.

II. Güter innerhalb der Land- und Stadtgemeinden.

1966. **Freystadt**, Kämmerereigut mit den Vorwerken **Heinzendorf** und **Reichenau**. P., T., E., A., St. u. Ag. Freystadt (Niederschles.).
Besitzerin: **Stadtgemeinde Freystadt**.
Fläche 128 ha: 43 ha Acker, 2 ha Wiesen, 83 ha Holzungen.
Grdst.-R.-G. 2628 M. — Ziegelei.
1967. **Fürstenau**, Gut mit Vorw. P. u. T. Günthersdorf (Bz. Liegnitz) 4 km; E. u. Ag. Freystadt 12 km; A. Hartmannsdorf; St. Fürstenau.
Besitzer: **Heinrich Werndt**.
Fläche 221 ha: 140 ha Acker, 46 ha Wiesen, 8 ha Weiden, 26 ha Holzungen, 1 ha Hofraum.
Grdst.-R.-G. 2121 M. — Schweinezucht.
1968. **Lessendorf (Wiedemuth)**, früherer Gutbezirk. P., T., St. u. Ag. Freystadt (Niederschles.) 6 km; E. Doeringau 3 km; A. Lessendorf.
Besitzer: **Fritz Pusch**.
Fläche 58,86 ha: 53,70 ha Acker, 2,09 ha Wiesen, 2,47 ha Hofraum.
Grundst.-R.-G. 1875 M.
1969. **Siegersdorf (Ober-)**. P., T., A., St. u. Ag. Freystadt (Niederschles.) 1 km; E. Freystadt 3 km.
Gut Nr. 3. Besitzer: **Emil Kube**.
Fl. 94 ha. — Grdst.-R.-G. 2391 M.
Gut Nr. 2.
Besitzerin: **Frau. Balesca Grundmann**.
Fl. 96 ha. — Grdst.-R.-G. 1875 M.
1970. **Tschau (Alt-)**, Gut m. Vorw. P., T. u. A. Alt-Tschau; E., St. u. Ag. Neusalz (Oder) 4 km.
Besitzer: **Bernhard Krieg**.
Fläche 135 ha: 99 ha Acker, 35 ha Wiesen, 1 ha Weiden, Hofraum u. Grundst.-R.-G. 1850 M.

27. Kreis Glogau.

Größe: 935,67 Quadrat-Kilometer. — Einwohner: 74 518. — Landgemeinden: 144. — Gutbezirke: 109. — Amtsbezirke: 34. — Städte: Glogau mit 20 561 Einw., Polkwitz mit 1855 Einwohnern. — Viehstand: 7455 Pferde, 35 612 Stück Rindvieh (darunter 18 190 Kühe), 29 197 Schafe, 14 519 Schweine, 3894 Ziegen, 11 Esel, 3341 Bienenstöcke. — Lage: im nordöstlichen Theile des Regierungsbezirks, grenzend an die Regierungsbezirke Breslau und Posen. — Bodenbeschaffenheit: der nördliche schlesische Landrücken, welcher den Kreis durchschneidet, ist von Einfluß auf die Bodenbeschaffenheit, welche südlich desselben längs der Oder sehr fruchtbar ist; im Allgemeinen ist der Boden ertragreich und zum Getreidebau sehr geeignet. — Der durchschnittliche Grundsteuer-Reinertrag beträgt pro Hektar Acker: 21,54 M., Wiese: 17,02 M., Holzungen: 5,87 M. Von der Gesamtfläche sind: 598,59 qkm Acker, 94,17 qkm Wiesen, 163,55 qkm Wald. — Gewässer: der Oderstrom, welcher den Kreis von Osten nach Westen durchströmt; die Wartsch, welche sich bei Schwusen in die Oder ergießt; ferner die Sprotta, das Schwarzwasser, der schwarze, der neue und der polnische Landgraben. — Eisenbahnen: die Niederschlesische Zweigbahn (Hansdorf—Pissa) mit den Stationen: Quaritz, Klopschen, Milbau, Glogau und Glogischdorf; die Breslau—Stettiner Bahn mit den Stationen: Gramschütz, Glogau, Tröbel.

Fabriken landwirthschaftlicher Maschinen in Glogau, Gramschütz, Polkwitz, Rauschwitz, Quaritz und Zerbau; Mehlmühlen in Altwasser, Brieg, Friedrichsdorf, Friedemoß, Suckau, Thamm und Trebitsch; Dampfsägewerke in Glogau, Polkwitz und Quaritz; Zuckersabrik Frauastadt (A.-G.) Filiale in Glogau; Stärkesabriken in Denkwitz, Glogau, Nummer-nik, Wiesau und Ober-Zauche; Brauereien in Glogau, Gramschütz, Polkwitz, Friedemoß, Quaritz, Thamm und Zarkau; Torfstiche in Quaritz und Thamm; Molkereien in Rauschwitz und Trebitsch.

Kreisstadt Glogau.

Landgericht: Glogau. Amtsgerichte: Glogau und Polkwitz.

Sandrath: Dr. jur. Max Graf **Pilati von Thassul zu Dagberg.**

Kreissekretär: **Rehnert.**

Kreisausschusssekretär: **Rehnert.**

Kreiskasse: Rentmeister **Müller.**

Kreisfommunal- und Kreisparkasse: Rent-dant **Steintopf**; Kontrolleur: **Beyer.**

Kreisphysikus: Sanitätärath Dr. **Neumann.**

Kreiswundarzt: fehlt z. Zt.

Kreissthierarzt: **Ringl.**

Katasterkontrolleur: Steuerinsp. **Rose.**

Wasserbauinspektor: **Schulz.**

Kreisbauinspektoren: für die nördliche Hälfte des Kreises, einschl. der Stadt Glogau Baurath **Weinert** in Grünberg;

für die südliche Hälfte Baurath **Holzhausen** in Sagan.

Kreisfchullinspektoren: evang. Pastor **Rosemann** in Jakobskirch u. Superintendent. **Ender** in Glogau;

kath.: Pfarrer **Schönborn** in Zaetschau.

Kreisbauamt: Kreisbaumeister **Seller.**

Spezialkommission: Reg.-Ass. **von Rasler.**

I. Selbständige Gutsbezirke.

1971. **Altwasser**, Ritterg. P., T. u. E. Gramschütz (Kr. Glogau) 4 km; A. u. St. Gr.=Gräbitz; Ag. Glogau. Bes.: Otto Eduard **Welfstedt**, Lieut. d. Res. Inspektor: R. **Schüpke.**

Fläche 246 ha: 172 ha Acker, 33 ha Wiesen, 5 ha Weiden, 25 ha Holz, 11 ha Hof zc. — Grundst.-R.-G. 3975 M.

1972. **Andersdorf**, Ritterg. m. d. Vorwerken **Berndorf** u. **Karstendorf**. P., A. u. St. Wiesau (Kr. Glogau) 5 km; T. u. E. Klopschen 5 km; Ag. Glogau. Besitzerin: Marianne **von Cleve**, geb. Bierbaum, auf Wiesau.

Oberinspektor: Fr. **Corsepius.** Fläche 322 ha: 225 ha Acker, 3 ha Wiesen, 78 ha Holz, 2 ha Wasser, 14 ha Hof zc. — Grundst.-R.-G. 4257 M. Ziegelei in Berndorf.

1973. **Arnsdorf**, Ritterg. P. u. T. Neusorge (Schles.) 3 km; E. Klopschen 12 km; A., St. u. Ag. Polkwitz.

Besitzer: Arthur **Paschke.**

Fläche 566 ha: 370 ha Acker, 26 ha Wiesen, 162 ha Holzungen, 6 ha Wege, Teiche, 2 ha Hofraum. Grundst.-R.-G. 6557 M. — Ziegelei.

1974. **Banau**, Ritterg. P. u. T. Neusorge (Schles.) 1,5 km; E. Klopschen 12 km; A. u. St. Töppendorf; Ag. Polkwitz.

Bes.: Guido **von Kessel**, Rgl. Kammerherr, Reg.-Assess. a. D. u. Landesältester auf Zeisdorf, Kr. Sprottau.

Fläche 360 ha: 268 ha Acker, 19 ha Wiesen, 55 ha Holz, 13 ha Hof zc. Grundst.-R.-G. 3290 M. — Ziegelei. Drainröhrenfabrik. Stärkesabrik (3 Z. außer Betrieb).

1975. **Baunau**, Ritterg. P., T. u. E. Beuthen (Oder) 5 km; A. Baunau; St. Baunau (z. Schönau); Ag. Glogau. Besitzer: Karl **von Jordan.** Inspektor: **Hoffmann.**

- Fläche 279 ha: 151 ha Acker, 20 ha Wiesen, 98 ha Holzungen, 9 ha Wege u. Wasser, 1 ha Hofraum zc.
Grundst.-R.-G. 5699 *M*.
- 1976. Biegnitz**, Ritterg. m. Vorwerk **Weinberg**. P., T., E. u. Ag. Glogau 7 km; A. Biegnitz; St. Alt-Sabel. Besizer: **von Jagwitz**, Major in Jauer. Inspektor: von Witten. Fläche 325 ha: 250 ha Acker, 50 ha Wiesen, 2 ha Weiden, 12 ha Holzungen, 9 ha Wasser, 2 ha Hofraum zc. Grundst.-R.-G. 5190 *M*.
- 1977. Borkau**, Ritterg. m. Vorw. **Sabor**. P., T., A. u. St. Weißholz 3 km; E. u. Ag. Glogau 7 km. Besizerin: Verw. Frau Geh. Kommerzienrath Seraphine Lehfeld. Inspektor: Matton. Fläche 513 ha: 220,5 ha Acker, 54,5 ha Wiesen, 10 ha Weiden, 206 ha Holz, 7 ha Wasser, 15 ha Hof zc. Grundst.-R.-G. 7659 *M* — Dampfziegelei.
- 1978. Brieg**, Ritterg. m. **Odervorwerk** u. **Freigut Kutschwitz**. P. u. T. Brieg (Kr. Glogau); E. Tröbel 4,5 km; A. u. St. Klein-Tschirne; Ag. Glogau. Besizer: Daniel Ritsch. Inspektor: Drescher. Fläche 572,5 ha: 367 ha Acker, 73 ha Wiesen, 17 ha Weiden, 37 ha Holzungen, 71 ha Wasser, 3 ha Hofraum zc. — Grundst.-R.-G. 12388 *M* Brennerei. Wasser-Mahlmühle. Bäckerei.
- 1979. Dalkau u. Reiche**, Rittergüter. P. Dalkau; T. u. E. Quarnitz 5 km; A. u. St. Seypau; Ag. Glogau. Bes.: Dr. jur. **Julius von Hellmann**, Kgl. Gerichts-Assessor a. D. Inspektor: Horn. Fläche 433 ha: 210 ha Acker, 12 ha Wiesen, 188 ha Holzungen, 8 ha Weiden, 15 ha Hofraum, Wege zc. Grundst.-R.-G. 9828 *M* Original-Simmmenthaler Vieh.
- 1980. Dammer**, Ritterg. P., T. u. Ag. Polkwitz 5 km; E. Raudten 8 km; A. u. St. Rummernitz. Besizer: Kgl. **Gausfideikommiß**. Fläche 603 ha: 54 ha Acker, 22 ha Wiesen, 4 ha Weiden, 506 ha Holzungen, 1 ha Wasser, 16 ha Hofraum zc. — Grundst.-R.-G. 4200 *M*
- 1981. Denkwitz**, Ritterg. m. Vorw. **Sophienruh**. P., T. u. E. Nilsbau 5 km; A. Klein-Logisch; St. Jakobs-kirch; Ag. Glogau. Besizer: **August Maager**. Fläche 270 ha: 186 ha Acker, 24 ha Wiesen, 4 ha Weiden, 48 ha Holz, 8 ha Hof zc. — Grundst.-R.-G. 6100 *M* Stärkfabrik. — Schropshiredown-Vollblut-Zuchttheerde. Bodverkauf.
- 1982. Drogelwitz**, Ritterg. m. den Vorwerken **Reinberg** und **Persche**. P. u. T. Weißholz 2 km; E. Gramschütz 11 km; A. Gologowitz; St. Reinberg; Ag. Glogau. Besizer: **Rudolf Graf** und **Edler Herr zur Lippe-Bieftersfeld**, Erlauch, Hauptmann à la suite der Armee. Fläche 508 ha: 229 ha Acker, 78 ha Wiesen, 51 ha Weiden, 88 ha Holzungen, 8 ha Wasser, 54 ha Hofraum zc. — Grundst.-R.-G. 7584 *M* Korbweidenkulturen.
- 1983. Druze**, Ritterg. P., T. u. E. Klopjchen 2 km; A. Klein-Logisch; St. Jakobskirch; Ag. Glogau. Bes.: **Karel Graf von Nitberg**, Kgl. Kammerherr, Hauptm. a. D. u. Landesältester auf Mochlau, Kr. Bunzlau. Pächter: **Karl Sattig**, Kgl. Oekonomierath in Würchwitz. Fläche 243 ha: 210 ha Acker, 19 ha Wiesen, 4 ha Holzungen, 10 ha Hofraum zc. — Grundst.-R.-G. 4830 *M*
- 1984. Gleinitz**, Ritterg. P. u. T. Herrndorf 3 km; E. Nilsbau 2 km; A. Gleinitz; St. Würchwitz; Ag. Glogau. Besizer: **Felix von Nibelschütz**. Inspektor: E. Nöthig. Fläche 339 ha: 244 ha Acker, 35 ha Wiesen, 2 ha Weiden, 50 ha Holz, 8 ha Hof zc. — Grundst.-R.-G. 9700 *M*
- 1985. Glogau**, Stadtforst, selbst. Gutsbezirk. P., T. u. E. Driebitz 4 km; A. u. St. Gushlau; Ag. Glogau. Besizerin: **Stadtgemeinde Glogau**. Verwalter: Forstmeister **Zimmer** in Gushlau. Fläche 2770 ha: 66 ha Acker, 70 ha Wiesen, 113 ha Weiden, 2466 ha Holzungen, 55 ha Hofraum, Wege zc. Grundst.-R.-G. 15264 *M*

- 1986. Gologowitz, Ritterg.** P. u. T. Weißholz 4 km; E. Gramschütz 13 km; A. Gologowitz; St. Reinberg; Ag. Glogau.
Besitzer: Kurt **Simpe** auf Miltchau.
Fläche 352 ha: 137 ha Acker, 15 ha Wiesen, 73 ha Weiden, 72 ha Holzungen, 17 ha Wasser, 38 ha Hofraum zc. — Grundst.-R.-E. 4697 *M*
- 1987. Golschwitz, Ritterg.** P. u. T. Neuforge (Schles.) 4 km; E. Gramschütz 11 km; A. Groß-Schwein; St. Obisch; Ag. Glogau.
Besitzer: **Kgl. Hausfideikommiß**.
Pächter: P. Kirschmarok.
Fläche 375 ha: 83 ha Acker, 20 ha Wiesen, 270,6 ha Holzungen, 1,5 ha Unland, Wasser, Hofraum.
Grundst.-R.-E. 3045 *M*
- 1988. Gräditz (Groß-), Ritterg.** m. Vorw. Grögersdorf. P., T. u. E. Gramschütz (Kr. Glogau) 8 km; A. Groß-Gräditz; St. Hochkirch; Ag. Glogau.
Besitzer: **Emmo von Jerin**, Rittmstr. a. D. und Kgl. Amtspächter, Frau Rittmeister **Marie von Jerin**, geb. Müller, und **Bernhard Müller**.
Oberinspekt.: **Wilhelm Delhaes**.
Fläche 352 ha: 227 ha Acker, 59 ha Wiesen, 12 ha Weiden, 38 ha Holz, 16 ha Hof zc. — Grundst.-R.-E. 4074 *M*
Dampfziegelei und Molkereianlage mit Göpelbetrieb.
- 1989. Gräditz (Klein-), Ritterg.** P., T., E. u. Ag. Glogau 4 km; A. Biegnitz; St. Alt-Sabel.
Besitzerin: **Stadtgemeinde Glogau**.
Pächter: **A. Liedke**.
Fläche 277 ha: 169 ha Acker, 31 ha Wiesen, 63 ha Weiden, 5 ha Holzungen, 3 ha Wasser, 6 ha Hofraum zc.
Grundst.-R.-E. 5724 *M*
Holländer und Simmenthaler Kreuzung. Milchverkauf nach Glogau.
- 1990. Gramschütz, Ritterg.** m. **Teichvorwerk**. P., T., E., A. u. St. Gramschütz (Kr. Glogau) 2 km; Ag. Glogau.
Besitzer: **Königl. Hausfideikommiß**.
Pächter: **Oberamtmann Metzger**.
Fläche 331 ha: 281 ha Acker, 26 ha Wiesen, 16 ha Weiden, 8 ha Hofraum zc. — Grundst.-R.-E. 16 898 *M*
Korbweidentultur.
- 1991. Greif, Ritterg.** P. u. T. Buchswald (Kr. Glogau) 4 km; E. Rosenau 10 km; A. Nlemnitz; St. Kunzendorf; Ag. Polkwitz.
Besitzer: **Friedrich Wilde**.
Fläche 172 ha: 75 ha Acker, 47 ha Wiesen, 2 ha Weiden, 44 ha Holz, 4 ha Hof zc. — Grundst.-R.-E. 1217 *M*
- 1992. Guhlau, Ritterg.** P., T. u. E. Driebitz 7 km; A. u. St. Guhlau; Ag. Glogau.
Besitzerin: **Stadtgemeinde Glogau**.
Bevollm.: **Forstmeister Zimmer**.
Fläche 85 ha: 62 ha Acker, 22 ha Wiesen (in Parzellen von 2,5 ha verpachtet), 1 ha Hofraum zc.
Grundst.-R.-E. 1659 *M*
- 1993. Gusitz, Ritterg.** P., T. u. A. Kummernick 2,5 km; E. Gramschütz 12 km; St. u. Ag. Polkwitz.
Besitzerin: **Handelsgesellschaft Samuel S. Laßau** in Grünberg.
Inspektor: **Otto Schmid**.
Fläche 476 ha: 322 ha Acker, 30 ha Wiesen, 120 ha Holz, 1 ha Wasser, 3 ha Hof zc. — Grundst.-R.-E. 5040 *M*
Brennerei, Mastviehzucht.
- 1994. Gustau, Ritterg.** P. Gustau; T. u. St. Dalkau 2 km; E. Duaritz 7 km; A. Seppau; Ag. Glogau.
Besitzerin: **Frl. Anna von Sobelitz**.
Bevollm.: **Duehl**, **Prem.-Lieut. d. R.**
Fläche 202 ha: 164 ha Acker, 6 ha Wiesen, 25 ha Holzungen, 1,5 ha Wasser, 5,5 Hofraum zc.
Grundst.-R.-E. 4890 *M*
- 1995. Herrnisdorf, Ritterg.** P. Jättschau 5 km; T., E. u. Ag. Glogau 9 km; A. Töppendorf; St. Gainbach.
Besitzer: **Herrn. Otto Moderow**.
Fläche 517 ha: 261 ha Acker, 36 ha Wiesen, 203 ha Holz, 17 ha Hof zc.
Grundst.-R.-E. 8375 *M* — Brauerei.
- 1996. Herrnisdorf (Nieder-), Ritterg.** m. **Sudervorwerk**. P., T., A. u. St. Herrnisdorf; E. Fröbel 3 km; Ag. Glogau.
Besitzer: **Viktor Beyning** auf Ober-Delhermsdorf, Kr. Grünberg.

- Inspektor: von Deulwitz.
 Fläche 454 ha: 304 ha Acker, 62 ha
 Wiesen, 44 ha Holzungen, 32 ha
 Weiden, 12 ha Hofraum zc.
 Grdst.-R.-G. 10680 *M.* — Ziegelei.
- 1997. Herrndorf (Ober-), Ritterg.,**
 Seniorat m. Kladau u. Borm. **Frie-**
derikenhof. P., T., A. u. St. Herrn-
 dorf; E. Fröbel 3 km; Ag. Glogau.
 Besitzer: Maximilian vom Berge-
Herrndorf, Senioratsherr, Oberst z. D.
 Pächter von Friederikenhof: Standke
 in Voos bei Saabor, Kr. Grünberg.
 Inspektor: Wilhelm Stolzenburg.
 Fläche 375 ha: 326 ha Acker, 39 ha
 Wiesen, 7 ha Wasser, 3 ha Hof zc.
 Grdst.-R.-G. 12855 *M.* Dampfmolkerei.
- 1998. Hochfisch, Pfarrrgut, selbst. Guts-**
bezirk. P., T. u. E. Gramschütz
 (Kr. Glogau) 9 km; A. Gr.-Gräbitz;
 St. Hochfisch; Ag. Polkwitz.
 Besitzerin: **Katholische Kirche.**
 Ruhepfer: Pfarrer Dr. Majunke.
 Fläche 111 ha: 78 ha Acker, 21 ha
 Wiesen, 10 ha Holzungen, 2 ha Hof-
 raum zc. — Grdst.-R.-G. 1320 *M.*
 (Areal zum größten Theil verpachtet.)
- 1999. Höckricht, Ritterg.** P. u. T.
 Ruttlau 4 km; E. Driebitz 8 km;
 A. u. St. Guhlau; Ag. Glogau.
 Besitzerin: **Stadtgemeinde Glogau.**
 Pächter: Kupner.
 Fläche 126 ha: 102 ha Acker, 20 ha
 Weiden, 4 ha Hofraum zc.
 Grundst.-R.-G. 975 *M.*
- 2000. Günerei, Ritterg.** P., T. u. E.
 Klopschen 2,5 km; A. Klein-Vogisch;
 St. Jakobskirch; Ag. Glogau.
 Besitzer: Hugo **Kupner**, Rent. d. R.
 Fläche 158,61 ha: 130,63 ha Acker,
 16 ha Wiesen, 3,72 ha Holz, 6,23 ha
 Hof zc. — Grundst.-R.-G. 2575 *M.*
 Milchwirtschaft.
- 2001. Jakobskirch, Ritterg. m. Borm.**
Carlshof. P., T. u. E. Klopschen 5 km;
 A. Klein-Vogisch; St. Jakobskirch;
 Ag. Glogau.
 Bes.: Hugo Graf **Hendel von Donners-**
mark auf Siemianowiz, Kr. Rattowiz.
 Inspektor: Foltinef.
 Fläche 398 ha: 235 ha Acker, 36 ha
 Wiesen, 113 ha Holz, 2 ha Wasser, 12 ha
 Hof zc. — Grdst.-R.-G. 4724 *M.*
- 2002. Rattschütz, Ritterg.** P. u. T.
 Bürschen 2 km; E. Gramschütz
 10 km; A. Würchland; St. Ratt-
 schütz; Ag. Glogau.
 (Ist in Rentengüter zerlegt.)
- 2003. Rauer (Klein-), Ritterg.** P.
 u. Ag. Glogau 11 km; T. u. E.
 Gramschütz 7 km; A. u. St. Obisch.
 Bes: Adolf von **Merlas**, Prem.-Leut.
 Fläche 250 ha: 125 ha Acker, 5 ha
 Wiesen, 110 ha Holz, 10 ha Gärten,
 Hof zc. — Grundst.-R.-G. 3450 *M.*
- 2004. Klemnitz, Ritterg. m. 2 Borm.**
 P. u. T. Buchwald (Kr. Glogau)
 3,8 km; E. Klopschen 10 km; A. u.
 St. Klemnitz; Ag. Glogau.
 Besitzer: Karl Th. **Deuser** s.che Erben.
 Fläche 281 ha: 225,25 ha Acker, 49,5 ha
 Wiesen, 1 ha Holz, 4,25 ha Wege,
 Hof zc. — Grundst.-R.-G. 4507 *M.*
- 2005. Kosel, Ritterg. m. Borm.** (zum
 Fideikommiß **Prinzenau** gehörig)
 P., T. u. E. Klopschen 2 km; A.
 Schrien; St. Grabig; Ag. Glogau.
 Besitzer: Se. Hoheit Ernst Günther
 Herzog zu **Schleswig-Holstein** auf
 Prinzenau, Hauptm. à la suite des
 Generalstabes der Armee.
 Generaldirektor: Surén, Herzogl.
 Hofrath in Prinzenau, Kr. Sprottau.
 Gutsvorsteher: Förster Schulz in
 Forsthaus Kosel.
 Fläche 286 ha: 149 ha Acker, 90 ha
 Wiesen, 38 ha Holzungen, 9 ha Hof-
 raum zc. (In Parzellen verpachtet.)
 Grundst.-R.-G. 3765 *M.*
- 2006. Kottwitz, Rittergut.** P. u. T.
 Rostersdorf; E. Gramschütz und
 Raudten je 5 km; A. Würchland;
 St. Leischowitz; Ag. Glogau.
 Besitzer: Hans von **Westernhagen** in
 Berlin, Bellevuestr. 14.
 Fläche 534 ha: 260 ha Acker, 120 ha
 Wiesen, 129 ha Holzungen, 25 ha
 Hofraum zc. — Grdst.-R.-G. 7461 *M.*
- © **2007. Kranz (Alt-), Ritterg. mit**
 Borm. **Eichberg.** P. u. T. Tschepplau
 5 km; E. Driebitz 10 km; A.
 Linden; St. Linderei; Ag. Glogau.

Besitzer: Karl Gustav **Dkert**, Kaufm. in Dresden.

Fläche 875 ha: 409 ha Acker, 25 ha Wiesen, 4 ha Weiden, 418 ha Holzungen, 19 ha Hofraum ic.

Grdst.-N.-G. 7800 M — 2 Ziegeleien.

2008. Kreidelwitz, Ritterg. m. Rüstfalsbesitz u. Borw. **Bergvorwerk, Friedrichsdorfu. Delschvorwerk. P.**, T. u. E. Raudten (Bz. Breslau) 4 km; A. u. St. Kreidelwitz; Ag. Glogau.

Besitzer: Max **Peyer**.

Inspektor: Fredericking, Lieut. d. R. Fläche 931 ha: 656 ha Acker, 115 ha Wiesen, 117 ha Holzungen, 28 ha Wege und Gewässer, 7 ha Weiden, 8 ha Hof ic. — Grdst.-N.-G. 8106 M

Brennerei und Brauerei.

2009. Kummernick, Ritterg. m. Borw. **Ernsthof. P.**, T., A. u. St. Kummernick; E. Gramschütz 11 km; Ag. Polkwitz.

Besitzer: Georg **Rother**.

Inspektor: Ernst Richter.

Verwalter: Bräuer.

Fläche 556 ha: 379 ha Acker, 57 ha Wiesen (davon 16 ha Rieselwiesen), 8 ha Weiden, 88 ha Holz, 4 ha Wasser, 20 ha Hof ic. — Grdst.-N.-G. 6000 M

Stärkefabrik, Wassermühle, Molkerei.

Maßvieh; Zucht von Zugochsen.

2010. Kunzendorf mit Leichvorwerk, Ritterg. P. u. T. Buchwald (Kr. Glogau) 3,5 km; E. Klopschen 11 km; A. Kleinwitz; St. Kunzendorf; Ag. Polkwitz.

Bes.: Margarethe Gräfin zur **Lippe**, geb. v. Winterfeld, auf Waruth in Sachsen.

Pächter: G. Priesemuth, Prem.-Lieut. d. Res.

Inspektor: Nietzsch.

Fläche 810 ha: 370 ha Acker, 168 ha Wiesen, 75 ha Weiden, 161 ha Holzungen, 36 ha Hofraum, Wege ic.

Grundst.-N.-G. 7971 M

Forstlich. — Original-Oldenb. Heerde.

Kutschwitz, Rg. f. Börsau (Kr. Freystadt.)

2011. Kuttlau (Nieder-), Ritterg. m. d. Borw. **Tschammerhof, Neukranz, Robertshof. P.**, T., A. u. St. Kuttlau; E. u. Ag. Glogau 12 km.

Besitzer: Karl vom **Rath**, Geh. Kommerzienrath auf Roberwitz.

Bevollm.: Güterdirektor Felix Müller in Breslau, Auguststraße 44.

Inspektor: Leo **Jhmjen**.

Fläche 1193 ha: 669 ha Acker, 102 ha Wiesen, 371 ha Holz, 47 ha Weiden, 5 ha Hof ic. — Grdst.-N.-G. 16636 M

Ziegelei. Brennerei.

2012. Leschkowitz, Ritterg. P. Rostersdorf; T. u. E. Raudten 10 km; A. Würchland; St. Rattschütz; Ag. Glogau.

Besitzer: Ludwig **Dürr**, Landesältester auf Obereltsch, Kr. Gubrau.

Inspektor: Böttcher.

Fläche 230 ha: 180 ha Acker, 22 ha Wiesen, 5 ha Weiden, 9 ha Holz, 14 ha Hof ic. — Grdst.-N.-G. 4400 M

2013. Leutbach, Ritterg. m. Andersdorfer Ablösungsländereien. P. u. T. Klopschen 4 km; E. Rildbau 2 km; A. Klein-Logisch; St. Jakobskirche; Ag. Glogau.

Besitzer: Gustav **Josephy**.

Inspektor: Arndt.

Fläche 127 ha: 100 ha Acker, 10 ha Wiesen, 9 ha Holz, 8 ha Gärten, Wege, Hof ic. — Grundst.-N.-G. 3484 M

2014. Linden I, Ritterg. m. Borw. **Birchowitz u. Linden II**, Ritterg. m. d. Borw. **Morgenstern u. Steinitz. P.** u. T. Salisch 4 km; E. Driebitz 13 km; A. u. St. Linden; Ag. Glogau.

Besitzer: Alfred **Fletcher**.

Inspektor: Kürschner.

Fläche 1033 ha: 500 ha Acker, 84 ha Wiesen, 420 ha Holzungen, 2 ha Weiden, 26 ha Hofraum, Wege ic.

Grundst.-N.-G. 9072 M

Brennerei. — Simmenthaler Zuchtvieh mit Mastviehwirtschaft.

2015. Logisch (Groß-), Ritterg. P., T., A. u. St. Biesau (Kr. Glogau) 3 km; E. Klopschen 7 km; Ag. Glogau.

Besitzerin: Bertha **Wagenknecht**.

Fläche 203 ha: 166 ha Acker, 14 ha Wiesen, 12 ha Holz, 11 ha Hof ic.

Grdst.-N.-G. 2110 M — Ziegelei.

2016. Logisch (Klein-), Ritterg. P. u. T. Zätschau 3 km; E. Rildbau 3 km; A. Klein-Logisch; St. Jakobskirche; Ag. Glogau.

- Besitzer: **Rgl. Hausfideikommiß.**
Pächter: Schröder, Prem.-Lieut. a. D.
Fläche 211 ha: 175 ha Acker, 20 ha
Wiesen, 7 ha Holz, 1 ha Weiden, 8 ha
Hof zc. — Grundst.-R.-G. 7754 *M.*
Dampfbrennerei. — Simmenthaler Rind-
vieh, Milchproduktion, Zuchtviehverkauf.
- 2017. Mahnau, Ritterg. mit Borwert
Eisenhof.** P. u. T. Jätschau 5 km;
E. u. Ag. Glogau 9 km; A. Kl.=
Logisch; St. Rauschwitz.
Besitzer: Jörs, Lieut. a. D.
Inspektor: Hölischer.
Fläche 299 ha: 190 ha Acker, 21 ha
Wiesen, 80 ha Holz, 8 ha Hof zc.
Grundst.-R.-G. 7060 *M.* — Mastviehzucht.
- 2018. Meschkau, Ritterg.** P., T., E.,
A. u. St. Quariß 3 km; Ag. Glogau.
Besitzer: Eugen Frhr. v. Tschammer-
Quariß, Majoratsherr auf Quariß.
Pächter: Arthur Frhr. v. Tschammer-
Quariß in Quariß.
Inspektor: Kaiser in Heideborwert.
Fläche 232 ha: 127 ha Acker, 3 ha
Wiesen, 94 ha Holzungen, 8 ha Hof-
raum zc. — Grundst.-R.-G. 4659 *M.*
- 2019. Milchau, Ritterg.** P. u. T.
Weißholz 4 km; E. Gramschütz
11 km; A. Gologowitz; St. Reinz-
berg; Ag. Glogau.
Besitzer: Kurt Simpe.
Fläche 253 ha: 145 ha Acker, 20 ha
Wiesen, 43 ha Weiden, 30 ha Holz,
7 ha Wasser, 8 ha Hof zc.
Grundst.-R.-G. 4908 *M.* — Ziegelei.
Simmenthaler Bullen.
- 2020. Modlau, Ritterg.** P., T., A.
u. St. Brostau 2,5 km; E. u. Ag.
Glogau 5 km.
Besitzer: Wilhelm Rosemann.
Fläche 93,5 ha: 86 ha Acker, 3 ha
Wiesen, 3 ha Gärten, 1,5 ha Wasser,
Wege, Hofraum zc.
Grundst.-R.-G. 3366 *M.* — Ziegelei.
Holländer und Simmenthaler Vieh.
- 2021. Musternick, Ritterg.** P. u. T.
Neusorge (Schlesf.) 5 km; E. Gram-
schütz 13 km; A. Nieder-Pollwitz;
St. u. Ag. Pollwitz.
Besitzer: Karl Stubenrauch.
Fläche 426 ha: 270 ha Acker, 21 ha
Wiesen, 119 ha Holzungen, 16 ha
Hofraum zc. — Grundst.-R.-G. 3030 *M.*

- 2022. Oberau, selbst. Gutsbez.** P.,
T., E. u. Ag. Glogau 2 km; A.
Zerbau; St. Lerchenberg.
Besitzer: Johannes Leuschner's Erben.
Fläche 25 ha: 14 ha Acker, 8 ha
Wiesen, 2 ha Weiden, 1 ha Hof zc.
Grundst.-R.-G. 372 *M.* — Windmühle.
- 2023. Amt Obiſch (Groß- u. Klein-
Obiſch, Tauer u. Groß-Schwein),
Rittergüter.** P., T. u. E. Gram-
schütz (Kr. Glogau) 6 km; A. u. St.
Obiſch; Ag. Glogau.
Besitzer: **Rgl. Hausfideikommiß.**
Pächter: Emil von Jordan, Amts-
rath u. Landesältester in Klein-Obiſch.
Fläche 765 ha: 662 ha Acker, 68 ha
Wiesen, 4 ha Weiden, 31 ha Hof-
raum zc. — Grundst.-R.-G. 15 958 *M.*
- 2024. Pollwitz, Forstbezirk.** P., T.,
St. u. Ag. Pollwitz 4 km; E. Klop-
schen 18, Raudten 16,5 u. Lüben
15 km; A. Nieder-Pollwitz, Neu-
guth und Pollwitz.
Besitzerin: **Stadtgemeinde Pollwitz.**
Fläche 1125 ha: 46 ha Wiesen, Wei-
den u. Hofraum, 1079 ha Holzungen.
Grundst.-R.-G. 5023 *M.*
- 2025. Pollwitz (Nieder-), Ritterg.**
P., T., St. u. Ag. Pollwitz 1 km;
E. Lüben 15 km; A. Nied.-Pollwitz.
Besitzer: Paul Winkelmann.
Fläche 425 ha: 310 ha Acker, 66 ha
Wiesen, 16 ha Holzungen, 2 ha Was-
ser (Karpenteich), 31 ha Hofraum zc.
Grundst.-R.-G. 4770 *M.*
Dampfbrennerei.
- 2026. Porſchütz, Ritterg.** P., T. u.
E. Gramschütz (Kr. Glogau) 2 km;
A. u. St. Gr.-Gräbiß; Ag. Glogau.
Bes.: von Campaninifches Fräuleinstift.
Pächter: Hauptmann Werka.
Fläche 251 ha: 191 ha Acker, 40 ha
Wiesen, 17 ha Weiden, 3 ha Hof-
raum zc. — Grundst.-R.-G. 4722 *M.*
- 2027. Bürſchen, Ritterg.** P. u. T. Bür-
schen; E. Gramschütz 9 km; A. Würch-
land; St. Rattschütz; Ag. Glogau.
Bes.: Anna Schloßarek, geb. Schmidt.
Fläche 208 ha: 181 ha Acker, 14 ha
Wiesen, 5 ha Holz, 2 ha Wasser, 6 ha
Hof zc. — Grundst.-R.-G. 4648 *M.*
Projekt. Zuckfabrik, „Schwarzer Winkel“.

- 2028. Butschlau**, Ritterg. m. Vorw. Marienhof. P., T., A. u. St. Weißholz 2,5 km; E. Gramschütz (Kr. Glogau) 9 km; Ag. Glogau.
Besitzer: Oskar **Tudermann**, Prem.-Lieut. und Deichhauptmann.
Fläche 362 ha: 313 ha Acker, 12 ha Wiesen, 4 ha Weiden, 10 ha Holzungen, 2 ha Wasser, 21 ha Hofraum u. Grundst. - R. - G. 7284 M.
- 2029. Quaritz**, Majorat mit Heidevorwerk. P., T., E., A. u. St. Quaritz; Ag. Glogau.
Besitzer: Eugen Frhr. v. **Tschammer-Quaritz**, Majoratsherr.
Pächter: Arthur Frhr. v. **Tschammer-Quaritz**.
Inspektor: Kaiser in Heidevorwerk.
Fläche 944 ha: 380 ha Acker, 280 ha Wiesen, 236 ha Holz, 28 ha Weiden, 20 ha Hof u. - Grundst. - R. - G. 10482 M. Brennerei. Ziegelei.
- 2030. Rabsen**, Ritterg. m. Vorwerk **Oppach**. P., T., E. u. Ag. Glogau 6 km; A. u. St. Biegnitz.
Besitzer: Alexander **Wetscher**, Rittmeister a. D., Kgl. Oberamtmann in Gramschütz (Kr. Glogau).
Inspektor: R. **Feltsch**.
Fläche 238 ha: 189 ha Acker, 23 ha Wiesen, 11 ha Weiden, 13 ha Holz, 2 ha Hof u. - Grundst. - R. - G. 4759 M.
- 2031. Ransdorf u. Leipe**, Rittergüter. P., A. u. St. Wiesau (Kr. Glogau) 1,5 km; T. u. E. Klop-schen 5 km; Ag. Glogau.
Besitzerin: Marianne **von Cleve**, geb. Bierbaum, auf Wiesau.
Inspektor: Fr. **Corsepius**.
Fläche 427 ha: 245 ha Acker, 157 ha Wiesen, 1,5 ha Holzungen, 19,5 ha Hofraum u. - Grundst. - R. - G. 8157 M. Fohlenzucht in Leipe.
- 2032. Rettkau**, Ritterg. P. u. T. Gramschütz 3 km; E. Gramschütz 2 km; A. u. St. Groß-Gräbitz; Ag. Glogau.
Besitzer: Albert Graf **von Hardenberg**.
Pächter: Franz **Ehardt**, Rittergutsbes. auf Lessendorf, Kr. Freystadt.
Fläche 369 ha: 275 ha Acker, 40 ha Wiesen, 40 ha Holzungen, 20 ha Hofraum u. - Grundst. - R. - G. 8403 M.
- 2033. Rietschütz**, Ritterg. m. **Leichvorwerk u. Waldvorwerk**. P. u. T. Rietschütz; E. Gramschütz 9 km; A. u. St. Simbjen; Ag. Glogau.
Besitzer: Gräfin **von Schmettow-Schwerin'sches Fräuleinstift** (Stifts-seniorin: Anna Gräfin v. **Schmettow**).
Bevollmächtigter: Jürgen's, Ritterguts-pächter in Polach, Kr. Lüben.
Fläche 1002 ha: 502 ha Acker, 78 ha Wiesen, 28 ha Weiden, 361 ha Holzungen, 33 ha Hofraum u. Grundst. - R. - G. 13 777 M. Ziegelei, Brennerei.
- 2034. Sabel (Alt-)**, Ritterg. m. Vorwerk **Carlshof**. P., E. u. Ag. Glogau 8 km; T. Ruttlau 3 km; A. u. St. Biegnitz.
Besitzer: Theodor **Renner**.
Pächter: Hermann **Becker**.
Fläche 157 ha.
Grundst. - R. - G. 4090 M. - Ziegelei.
- 2035. Salisch**, Ritterg. mit Mittel- u. Obervorwerk **Merzdorf u. Bergvorwerk**. P., T., A. u. St. Salisch; E. Driebitz 9 km; Ag. Glogau.
Besitzer: Paul **Ackermann**, Reg.-Ass. u. Rittm. a. D., Franz **Ackermann**, Rittmeister a. D. auf Rutschlau, Kr. Schwiebus, u. Frau Prof. Dr. **Walesca Mitscherlich**, geb. Ackermann, in Berlin.
Bevollm.: Paul **Ackermann**.
Inspektor: **Wilde**.
Fläche 840,75 ha: 500 ha Acker, 60 ha Wiesen, 255 ha Holz, 2 ha Weiden, 22,75 Wege, Wasser, Hof u. Grundst. - R. - G. 9357 M. - Brennerei. Torfstich. - Schlefisches Rothvieh.
- 2036. Samitz**, Ritterg. P. Dalkau 3 km; T. u. E. Fröbel 3,5 km; A. u. St. Seppau; Ag. Glogau.
Besitzer: Dr. jur. **Julius von Sellmann**, Gerichts-Assessor a. D., auf Dalkau.
Inspektor: Horn in Dalkau.
Fläche 131 ha: 119 ha Acker, 5 ha Wiesen, 3 ha Weiden, 2 ha Holzungen, 2 ha Hof u. - Grundst. - R. - G. 4242 M. Dampfziegelei. - Original - Stimmthalter Zuchtvieh.
- 2037. Schabitz**, Ritterg. mit Vorwerk **Ilgowitz**. P., T. u. St. Rietschütz 3 km; E. Gramschütz 7 km; A. Simbjen; Ag. Glogau.

- Besitzer: Gräfin v. **Schmettow-Schwerin'sches Fräuleinstift** (Stiftsfrenterin: Anna Gräfin v. Schmettow).
 Verwalter: H. Jürgens, Ritterguts-pächter in Polach, Kr. Lüben.
 Fläche 501 ha: 385 ha Acker, 58 ha Wiesen, 39 ha Weiden, 7 ha Holz, 12 ha Hofz. — Grdst.-N.-E. 9783 M.
- 2038. Schlatmann**, Ritterg. m. Rustikalbesitz. P., A. u. St. Herrndorf 3 km; T. u. E. Fröbel 1,5 km; Ag. Glogau.
 Besitzer: Theodor **Winderk**.
 Inspektor: Paul Franz.
 Fläche 67,66 ha: 63 ha Acker, 2 ha Wiesen, 2,5 ha Holz, 0,15 ha Hof.
 Grdst.-N.-E. 2127 M. — Milchwirthschaft, Milchverkauf an den Kaiser.
- 2039. Schönau**, Ritterg. m. Vorwerk **Kropusch**. P. u. T. Brieg (Kr. Glogau) 4 km; E. Fröbel 6 km; A. u. St. Baunau; Ag. Glogau.
 Besitzer: Emil von **Jordan**, Königl. Amtrath in Obisch.
 Fläche 504 ha: 271 ha Acker, 21 ha Wiesen, 200 ha Holz, 12 ha Hofz.
 Grdst.-N.-E. 10 632 M. — Ziegelei.
- 2040. Schrien**, Rittergut. P., T. u. E. Klopschen 4 km; A. und St. Schrien; Ag. Glogau.
 Besitzer: Eberhard **Lucanus**, Kreisdep. Wirthschaftsvogt: Stillich.
 Fläche 174 ha: 141 ha Acker, 13 ha Wiesen, 14 ha Holzungen, 4 ha Weiden, 2 ha Hofraum z.
 Grdst.-N.-E. 5232 M. — Rindviehzucht.
- 2041. Schwein (Klein)**, Ritterg. m. Vorw. **Pinquart**. P., T., E., A. u. St. Gramschütz 4 km; Ag. Glogau.
 Besitzer: Friedrich **Mathis**.
 Fläche 388 ha: 276 ha Acker, 39 ha Wiesen, 52 ha Holzungen, 21 ha Hofraum z. — Grdst.-N.-E. 4886 M.
 Nothe-Holländer m. Simenth. Kreuzung. Samenzucht von Mohrrübensamen.
- 2042. Schwusen**, Ritterg. P., T. u. St. Schwusen (Schlei.); E. Glogau u. Frauastadt je 13 km; A. Willau; Ag. Glogau.
 Besitzer: Alfred **Gilka-Börow**.
 Bevollmächt.: Direktor Gebauer in Heyersdorf, Kr. Frauastadt.
 Inspektor: von Hafften.
- Fläche 525 ha: 146 ha Acker, 106 ha Wiesen, 235 ha Holzungen, 38 ha Hofraum z.
 Grdst.-N.-E. 6115 M. — Brennerei.
- 2043. Seppau**, Majorat mit **Groß-Rauer u. Wangelwitz**. P. u. St. Dalkau 3 km; T. Brieg (Kr. Glogau) 6 km; E. Fröbel 7 km; A. Seppau; Ag. Glogau.
 Besitzer: Alfred Graf v. **Schlabrendorf u. Seppau**, Erb-Ober-Landbau-Direktor von Schlesien, Excellenz.
 Inspektor: Kurzleben in Gr. Rauer.
 Fläche 430 ha: 278 ha Acker, 30 ha Wiesen, 92 ha Holzungen, 2 ha Wasser, 28 ha Hofraum, Wege z.
 Grundst.-N.-E. 13454 M.
- 2044. Simbsen**, Ritterg. P. u. St. Riet-schütz 4 km; T. u. E. Gramschütz 5 km; A. Simbsen; Ag. Glogau.
 Besitzer: Kgl. **Hausinspektor**.
 Pächter: Goldbach.
 Fläche 347 ha: 286 ha Acker, 36 ha Wiesen, 8 ha Weiden, 17 ha Hofraum. — Grdst.-N.-E. 6536 M.
- 2045. Skeyden**, Ritterg. m. Vorwerk **Mathildau**. P. u. T. Nuttlau 7 km; E. Fröbel 5 km; A. u. St. Kopemeuschel; Ag. Glogau.
 Besitzer: Alexander **Wetscher**, Rittm. a. D. u. Kgl. Oberamtm. in Gramschütz.
 Inspektor: Max Eger.
 Fläche 658 ha: 577 ha Acker, 35 ha Wiesen, 4 ha Weiden, 9 ha Holzungen, 10 ha Wasser, 23 ha Hofraum z.
 Grundst.-N.-E. 14 784 M.
 Brennerei. — Mastviehzucht. — Ausgedehnter Zuckerrübenbau.
- 2046. Strunz (Alt- u. Neu)**, Ritterg. mit **Waldvorwerk, Neuborwerk u. Kirchvorwerk**. P., T. u. A. Salisch 2 km; E. Drießitz 10 km; St. Alt-Strunz; Ag. Glogau.
 Besitzer: Franz **Schifan**.
 Oberinspektor: Schnieber.
 Fläche 1043 ha: 485 ha Acker, 131 ha Wiesen, 48 ha Weiden, 345 ha Holzungen, 14 ha Wasser, 20 ha Hofraum z. — Grdst.-N.-E. 8882 M.
 Brennerei. — Torfstich. — Holländ. Milchvieh, starke Mastung. Schafzucht: Kreuzung auf Kammmolle.

- 2047. Stumberg, Ritterg. P., T.**
u. E. Milbau 2 km; A. Gleinitz;
St. Wirschwitz; Ag. Glogau.
Bes.: Felix von **Niebelshaus** auf Gleinitz.
Inspektor: E. Röhlig.
Fläche 97 ha: 75 ha Acker, 15 ha
Wiesen, 2 ha Holzungen, 5 ha Hof-
raum zc. — Grundst.-N.-G. 4011 M.
- 2048. Suckau, Ritterg. P. u. T.** Num-
mernick 3 km; E. Gramschütz 8 km;
A. u. St. Gr.-Gräbitz; Ag. Volkswitz.
Besitzer: Johannes Graf v. **Saurma-
Jeltsch** auf Jeltsch, Kr. Ohlau.
Fläche 223 ha: 112 ha Acker, 12 ha
Wiesen, 88 ha Holzungen, 11 ha
Hofraum zc. — Grundst.-N.-G. 1770 M.
- 2049. Tarnau, Ritterg. P., T. u.**
E. Raudten (Bz. Breslau) 6 km;
A. u. St. Nummernick; Ag. Volkswitz.
Besitzer: **Kgl. Hausideikommiss.**
Pächter: Schwarz.
Fläche 380 ha: 304 ha Acker, 39 ha
Wiesen, 10 ha Weiden, 27 ha Hof-
unland zc. — Grundst.-N.-G. 6580 M.
- 2050. Thamm, Ritterg. mit den**
Vorwerken **Wilhelmshof, Buch-
wald, Grenzworwerk u. Friedrichs-
hof.** P. u. T. Buchwald (Kr.
Glogau); E. Klopschen u. Prim-
tenau je 7,5 km; A. u. St. Thamm;
Ag. Glogau.
Besitzer: Hans v. **Westernhagen**, Prem.-
Lieut. a. D. in Berlin, Bellevuestr. 14.
Bevölk.: Direktor Altschwager in
Thamm.
Fläche 1305 ha: 507 ha Acker, 249 ha
Wiesen, 128 ha Weiden, 387 ha Holz,
34 ha Hof. — Grundst.-N.-G. 15668 M.
Ziegelei (Ringofen). Brennerei. Brauerei.
Schneidemühle. Mahlmühle. Dorfstich.
Odenburger Original-Stammheerde.
In Parzellierung begriffen (bis Juli
1894 waren bereits etwa 140 ha ver-
kauft). Die Vorwerke sollen in kleinere
Güter zerlegt werden.
- 2051. Amt Töppendorf (Rittergüter**
Töppendorf mit Helsenvorwerk
u. Hainbach m. Sophienvorwerk).
P. u. T. Neuforge (Schles.) 2 km;
E. Klopschen 5 km; A. Töppendorf;
St. Hainbach; Ag. Volkswitz.
Besitzer: **Kgl. Hausideikommiss.**
- Pächter: Oberamtmann H. Hempel
in Töppendorf.
Insp.: Kurt Hempel in Töppendorf.
Fläche 691 ha: 508 ha Acker, 117 ha
Wiesen, 27 ha Weiden, 39 ha Hof-
raum, Wasser, Unland zc.
Grundst.-N.-G. 8726 M. — Brennerei.
Kindvieh: Odenburger Rasse.
- 2052. Trebitsch, Ritterg. P. u. A.**
Stummernick 3 km; E. Gramschütz
10 km; T., St. u. Ag. Volkswitz 5 km.
Besitzer: **Schwarzlos.**
Inspektor: Bink.
Fläche 544 ha: 303 ha Acker, 25 ha
Wiesen, 14 ha Weiden und Wasser,
199 ha Holzungen, 3 ha Hofraum zc.
Grundst.-N.-G. 5242 M.
Ziegelei. Brennerei.
- 2053. Tschoppau, Ritterg. (zum Ma-
jorat Seppau gehörig) mit den**
Vorwerken **Gutvorwerk, Eichberg,
Heidevorwerk, Mariensfeld, Ju-
gersleben.** P., T., A. u. St. Tschopp-
lau; E. Driebitz 6 km; Ag. Glogau.
Besitzer: Alfred Graf von **Schlabren-
dorf und Seppau**, Excellenz, Erb-
Ober-Landbaudirektor von Schlesien,
auf Seppau.
Inspektor: Karl Kühnel.
Fläche 1271 ha: 552 ha Acker, 74 ha
Wiesen, 5 ha Weiden, 602 ha Hol-
zungen, 38 ha Hofraum zc.
Grundst.-N.-G. 11 442 M.
Chorthornheerde.
- 2054. Tschirne (Klein-), Ritterg. m.**
Vorw. **Doberwitz.** P. u. T. Brieg
(Kr. Glogau) 2 km; E. Fröbel u.
Deußen je 6 km; A. u. St. Klein-
Tschirne; Ag. Glogau.
Besitzer: Dr. jur. Walter Graf von
Pückler, Referendar a. D. u. Lieut.
b. Res.-Kab.
Inspektor: Ruge.
Fläche 491 ha: 354 ha Acker, 50 ha
Wiesen, 2 ha Weiden, 55 ha Hol-
zungen, 8 ha Wasser, 4 ha Hof-
raum zc. — Grundst.-N.-G. 11 274 M.
Zum Güterverladen eigene Weiche mitten
im Felde (Breslau Stettiner Bahn);
an der Oder Ein- und Ausladeplätze.
- © **2055. Tschirnitz, Ritterg. m. Vorw.**
Wilhelmsau. P., T. u. E. Gram-

- schütz (Kr. Glogau) 6 km; A. u. St. Weißholz; Ag. Glogau.
Besitzer: Eduard Schulz.
Fläche 321 ha: 275 ha Acker, 29 ha Wiesen, 8 ha Holz, 2 ha Wasser, 7 ha Hof zc. — Grundst.-N.-G. 6306 M (Wird in Rentengüter zerlegt.)
- 2056. Borwerk (Groß-),** Rittergut. P. Wilkau 2 km; T., E. u. Ag. Glogau 7 km; A. u. St. Zerbau. Besitzer: Christian Pfarr.
Fläche 187 ha: 137 ha Acker, 25 ha Wiesen, 23 ha Holzungen, 2 ha Hofraum zc. — Grundst.-N.-G. 1998 ha
- 2057. Borwerk (Klein-),** Rittergut. P., T., E. u. Ag. Glogau 7 km; A. u. St. Zerbau. Besitzer: Frau Lieutenant Fabisch.
Fläche 127 ha: 93 ha Acker, 25 ha Wiesen, 6 ha Weiden, 2 ha Holzungen, 1 ha Hof zc. — Grundst.-N.-G. 1163 M
- 2058. Weckeritz,** Freigut, selbst. Gutsbezirk. P., T., E. u. Ag. Glogau 6 km; A. u. St. Biegnitz. Besitzer: Fedor Hausmann.
Fläche 26 ha: 21 ha Acker, 4 ha Wiesen, 1 ha Hof zc. — Grundst.-N.-G. 684 M
- 2059. Wegnersau,** Ritterg. P., T. u. E. Gramschütz 8 km; A. Simbsen; St. Nietschütz; Ag. Glogau. Besitzer: Kgl. Hausbibliothek. Pächter: v. Zerlin, Rittmeister a. D.
Fläche 267 ha: 226 ha Acker, 28 ha Wiesen, 13 ha Hofraum, Unland zc. Grundst.-N.-G. 4987 M
- 2060. Weichnitz,** Ritterg. P., T. u. St. Dalkau 2,5 km; E. Quarnitz 4 km; A. Seppau; Ag. Glogau. Besitzerin: Verw. Frau Marie Senze. Inspektor: Hahn.
Fläche 212 ha: 191,5 ha Acker, 5,5 ha Wiesen, 8 Holz, 2 ha Wasser, 5 ha Hof zc. Grundst.-N.-G. 7300 M — Brenneret.
- 2061. Weißholz,** Ritterg. m. Kanzleivorwerk. P., T., A. u. St. Weißholz; E. Gramschütz 8 km; Ag. Glogau. Besitzer: Leonhard Lehfeldt. Inspektor: Deutscher.
Fläche 333 ha: 275 ha Acker, 37 ha Wiesen, 8 ha Holzungen, 13 ha Hofraum zc. — Grundst.-N.-G. 7300 M (Wird in Rentengüter zerlegt.)
- 2062. Wettshütz,** Ritterg. P. u. T. Bürschen 3 km; E. Gramschütz 12 km; A. Würchland; St. Kattschütz; Ag. Glogau.
Ist in Rentengüter zerlegt.
- 2063. Wiesau,** Ritterg. P., A. u. St. Wiesau (Kr. Glogau); T. u. E. Klopschen 6 km; Ag. Glogau. Besitzerin: Marianne von Cleve, geb. Bierbaum.
Oberinspektor: Fr. Corsepius.
Fläche 249 ha: 178 ha Acker, 64 ha Wiesen, 7 ha Hofraum zc. Grundst.-N.-G. 3190 M — Stärkefabrik, Dampfmolkerei. — 40 ha Fabererie.
- 2064. Wilkau,** Ritterg. mit Vorw. Zummerfatt. P., T. u. A. Wilkau (Schles.); St. Schwusen; E. u. Ag. Glogau 11 km. Besitzer: Maximilian Frhr. von Schlichting, Deichhauptmann, Kreisdeputirter u. Rittmeister a. D.
Fläche 686 ha: 199 ha Acker, 44 ha Wiesen, 27 ha Weiden, 357 ha Holzungen, 16 ha Wasser, 43 ha Hofraum zc. — Grundst.-N.-G. 5619 M
- 2065. Wilschau,** Ritterg. P., T. A., u. St. Gramschütz (Kr. Glogau) 3 km; E. Gramschütz 4 km; Ag. Glogau. Bes.: Friedr. Rathis auf Klein-Schweln.
Fläche 172 ha: 163 ha Acker, 3 ha Wiesen, 1 ha Weiden, 5 ha Hofraum zc. — Grundst.-N.-G. 4351 M Schropshiredownzuchttheerde u. Mastvieh. Starke Rübenbau m. Dampfpflugkultur.
- 2066. Würchland,** Ritterg. P. u. T. Bürschen 1,5 km; A. Gramschütz 12 km; A. u. St. Würchland; Ag. Glogau. Besitzer: Dr. med. Friß Ruhle.
Fläche: 374 ha: 339 ha Acker, 17 ha Wiesen, 2 ha Holzungen, 6 ha Weiden, 10 ha Hofraum, Wasser, Wege zc. — Grundst.-N.-G. 4983 M (Soll in Rentengüter zerlegt werden.)
- 2067. Würchwitz,** Ritterg. mit Vorw. Pudel. P., T. u. E. Klopschen 3 km; A. u. St. Gleinitz; Ag. Glogau. Besitzer: Kurel Graf von Rittberg, Kgl. Kammerherr a. Miodlau, Kr. Bunzlau. Pächter: Sattig, Kgl. Defonometirath.

- Fläche 402,5 ha: 305,5 ha Acker, 63 ha Wiesen, 1 ha Wasser, 29 ha Holz, 4 ha Hof zc. — Grdst.-N.-G. 15 315 *M*.
 Hampshiredown-Stammherde, Zucht kaltblütiger Pferde. Dampfkultur. Ziegelei.
- 2068. Zarkau (Nieder-),** Ritterg. P., T., E. u. Ag. Glogau 2,3 km; A. u. St. Zarkau.
 Besitzer: Max Krause.
 Fläche 112 ha: 58 ha Acker, 35 ha Wiesen, 7 ha Holz, 10 ha Weiden, 2 ha Hof zc. — Grdst.-N.-G. 3551 *M*.
 Milchvieh bei gleichzeitiger Mastung.
- 2069. Zauche (Ober-),** Ritterg. mit den Vorwerken Paulinenhof und Niedervorwerk. P. u. T. Neujorge 2,5 km; E. Klopfschen 10 km; A., St. u. Ag. Polschwitz.

Besitzer: Reinhold Paschte.
 Oberinspektor: Stausenbiel.
 Fläche 711,5 ha: 385 ha Acker, 98 ha Wiesen, 210 ha Holzungen, 16,5 ha Wege u. Teiche, 2 ha Hofraum.
 Grdst.-N.-G. 5491 *M*.
 Brennerei. Stärkefabrik mit Mühle.

- 2070. Ziebern,** Ritterg. mit Vorwerk auf dem rechten Oderufer. P. u. T. Brostau 4,5 km; E. Fröbel 6, Nilsbau u. Glogau je 7 km; A. Steinitz; St. Würchwitz; Ag. Glogau.
 Bes.: Karl Bail, Kgl. Oberamtmann.
 Fläche 271 ha: 250 ha Acker, 6 ha Wiesen, 4 ha Holzungen, 11 ha Hofraum zc. — Grdst.-N.-G. 10 436 *M*.
 Schlesische Rothviehzuchtherde. Mastschäferei. — Zuckerrübenbau.

II. Güter innerhalb der Land- und Stadtgemeinden.

- 2071. Beuthnig,** Freigut Nr. 18. P. u. T. Friedemost 1 km; E. u. Ag. Glogau 6 km; A. u. St. Zarkau.
 Besitzer: Gotthard Herzog.
 Fläche 93 ha: 84 ha Acker, 8 ha Wiesen, 0,5 ha Holzungen, 0,5 ha Hofraum.
 Grdst.-N.-G. 4383 *M*.
- 2072. Brostau.** P., T., A. u. St. Brostau; E. u. Ag. Glogau 2,5 km.
 Freigut. Besitzer: Gustav Schütz.
 Fläche 241 ha: 204 ha Acker, 37 ha Wiesen. — Grdst.-N.-G. 10 500 *M*.
 Dampfziegelei.
- Gut. Besitzer: Hermann Sabath.
 Fläche 83,25 ha: 63,75 ha Acker, 19 ha Wiesen, 0,50 ha Hofraum.
 Grdst.-N.-G. 3415 *M*.
- Gut. Besitzer: Heinrich Neumann.
 Fläche 71 ha: 54,25 ha Acker, 16 ha Wiesen, 0,75 ha Hofraum.
 Grdst.-N.-G. 2928 *M*.
- 2 Güter. Besitzer: Heinr. Pohl.
 Fl. 58 ha. — Grdst.-N.-G. 2881 *M*.
- Freigut Nr. 5. Bes.: Heinr. Gollnisch.
 Fl. 55,5 ha. — Grdst.-N.-G. 2700 *M*.
- Gut. Bes.: Selma u. Alfred Nerlich (minorenn).
 Pächter: Emil Nerlich.
 Fl. 56,75 ha. — Grdst.-N.-G. 2570 *M*.
- Gut. Besitzer: Emil Nerlich.
 Fl. 46 ha. — Grdst.-N.-G. 2268 *M*.

- Gut. Besitzer: Heinrich Hoffmann.
 Fl. 46 ha. — Grdst.-N.-G. 2190 *M*.
- Gut. Besitzer: Felix Fengler.
 Fl. 50,5 ha. — Grdst.-N.-G. 2063 *M*.
- Gut. Besitzer: Wilhelm Roth.
 Fl. 47,50 ha. — Grdst.-N.-G. 2023 *M*.
- 2073. Grabig.** P., T. u. E. Klopfschen 3 km; A. Schrien; St. Grabig; Ag. Glogau.
 Gut Nr. 1. Besitzer: Ed. Pohl auf Szczodrowo bei Kosten.
 Bevollm.: Gutsbesitzer Chr. Henke, Gemeindevorsteher.
 Fl. 47,5 ha. — Grdst.-N.-G. 2106 *M*.
- Gut Nr. 2. Besitzer: Robert Hoefig.
 Fl. 45 ha. — Grdst.-N.-G. 2043 *M*.
- Gut. Besitzer: verw. Marie John.
 Fl. 51,5 ha. — Grdst.-N.-G. 1987 *M*.
- Gut. Besitzer: Adolf John.
 Fl. 36,75 ha. — Grdst.-N.-G. 1807 *M*.
- 2074. Gramschütz,** Pfarrwidmuth. P., T., E., A. u. St. Gramschütz (Kr. Glogau); Ag. Glogau.
 Besitzer: Katholische Kirchgemeinde.
 Fl. 40 ha. — Grdst.-N.-G. 1614 *M*.
 In Parzellen verpachtet.
- 2075. Jättschau.** P. u. T. Jättschau; E. u. Ag. Glogau 4,5 km; A. u. St. Rauschwitz.

- © Freigut Nr. 100. Bes.: **Zul. Selle.**
Fl. 204,5 ha. — Grdst.-R.-G. 5057 M.
- 2076. Linderei.** P. u. T. Salisch;
E. Driebiß 10 km; A. u. St. Linden;
Ag. Glogau 22 km.
- Domin.-Gut. Besizer: **Emil Schade.**
Fläche 238,5 ha: 178,5 ha Acker, 14 ha
Wiesen, 46 ha Holzungen, 1 ha Hof-
raum. — Grdst.-R.-G. 2297 M.
- 2077. Milbau.** P. u. T. Milbau;
E. Milbau 2 km; A. u. St. Bro-
stau; Ag. Glogau.
- Gut Nr. 7 u. 17.
Besizer: **Karl Hausnecht.**
Fl. 55 ha. — Grdst.-R.-G. 2613 M.
- Gut Nr. 11. Bes.: **Karl Senftleben.**
Fl. 34,8 ha. — Grdst.-R.-G. 1566 M.
- Gut Nr. 6. Besizer: **August Schön.**
Fl. 34,6 ha. — Grdst.-R.-G. 1560 M.
- Gut Nr. 1. Bes.: **Paul Schmidtcher.**
Fl. 37,5 ha. — Grdst.-R.-G. 1546 M.
- 2078. Roschwitz.** P., T., E. u. Ag.
Glogau 3,5 km; A. u. St. Zarkau.
Gut Nr. 13.
Besizerin: **Marie Rosalie Leishner.**
Fl. 53,16 ha. — Grdst.-R.-G. 1570 M.
- Gut Nr. 15/16. Bes.: **Rob. Anders.**
Fl. 38,7 ha. — Grdst.-R.-G. 1506 M.
- 2079. Friedemost.** P. u. T. Friede-
most; E., A. u. St. Gramschütz
4 km; Ag. Glogau.
- Erbscholtzei.** Besizer: **Aug. Müller.**
Fläche 87 ha: 67 ha Acker, 13 ha
Wiesen, 1,5 ha Holz, 5,5 ha Weiden,
Hof. — Grundst.-R.-G. 2400 M.
- 2080. Quilitz.** P., T. u. E. Gram-
schütz (Kr. Glogau) 5 km; A. u.
St. Obisch; Ag. Glogau.
- Erbscholtzei.** Besizer: **Rob. Müller.**
Fl. 136 ha. — Grdst.-R.-G. 3265 M.
- 2081. Rauschwitz.** P., T., E. u. Ag.
Glogau 2,5 km; A. u. St. Rauschwitz.
Gut. Besizer: **Robert Cornelius.**
Fl. 52,5 ha. — Grdst.-R.-G. 2146 M.
- Gut. Besizer: **Robert Wolf.**
Fl. 45 ha. — Grdst.-R.-G. 1972 M.
- Gut. Besizer: **Robert Anders.**
Fl. 42 ha. — Grdst.-R.-G. 1614 M.
- Gut. Besizer: **Ferdinand Cornelius.**
Fl. 41,5 ha. — Grdst.-R.-G. 1576 M.
- Gut. Besizer: **Gustav Hannig.**
Fl. 37,75 ha. — Grdst.-R.-G. 1363 M.
- In Rauschwitz sind 6 Wassermühlen,
1 Windmühle, 2 Delmühlen (Dampf-
betrieb), 1 Dampfmolkerei, 2 Ziege-
leien. — Zuckerrüben- u. Flachsbau;
große Spargelzucht. — Rindviehzucht.
- 2082. Zarkau (Ober-),** Freigut Nr. 1.
P., T. u. Ag. Glogau 1 km; E.
Glogau 3 km; A. u. St. Zarkau.
Besizer: **Pohl,** Lieutenant d. L.
Fläche 71 ha: 48 ha Acker, 18 ha Wie-
sen, 3 ha Weiden, 2 ha Hofraum.
Grundst.-R.-G. 2790 M.

28. Landkreis Görlitz.

Größe: 867,01 Quadrat-Kilometer. — Einwohner: 52 652. —
Landgemeinden: 95. — Gutsbezirke: 71. — Amtsbezirke: 32. —
Stadt: Reichenbach i. L. mit 1944 Einwohnern. — Viehstand: 4173
Pferde, 27 621 Stück Rindvieh (davon 19 247 Kühe), 3537 Schafe, 8254
Schweine, 4174 Ziegen, 3506 Bienenstöcke. — Lage: im südwestlichen Theile des
Regierungsbezirks, grenzend an das Königreich Sachsen. — Bodenbeschaffen-
heit: Der Kreis liegt mit seinem wichtigeren Theile im Vorlande des Lausitzer Ge-
birges; Ausläufer des letzteren im Kreise sind: die Landskrone (429 Meter
hoch), die Jauernicker Berge und das Königshainer Gebirge; der nördliche
größere Theil des Kreises umfaßt große Heiden und Sumpfflächen,
z. B. die Görlitzer Heide. Der durchschnittliche Grundsteuer-Reinertrag be-

trägt pro Hektar Acker: 20,76 *M.*, Wiesen: 21,54 *M.*, Holzungen: 4,70 *M.* Von der Gesamtfläche sind: 366,76 qkm Acker, 105,45 qkm Wiesen, 359,87 qkm Wald. — Gewässer: der größte Fluß ist die Lausitzer Neiße. Bemerkenswerth sind noch: die Wittig, die Gaule, die Bliesnitz, das Rothwasser, der Kesselbach, der Viel-Bach, der schwarze und der weiße Schöpf, die große und die kleine Tschirne. Von Seen ist bemerkenswerth der Wohlenteich in der Görlitzer Haide ca. 200 Hektar groß. — Eisenbahnen: Görlitz—Dresden mit den Stationen: Görlitz, Schlauroth, Gersdorf und Reichenbach; Berlin—Görlitz—Seidenberg mit den Stationen: Charlottenhof, Görlitz, Deutsch-Dffig, Rickrish; Görlitz—Lauban mit den Stationen: Moys, Hermsdorf; Görlitz—Kohlfurt mit den Stationen: Moys, Penzig, Kohlfurt; Kohlfurt—Falkenberg in der Richtung auf Gorka; Niederschlesisch-Märkische Bahn mit den Stationen: Waldau, Kohlfurt, Neuhammer, Rauscha; Kohlfurt—Lauban.

Landw. Maschinenfabriken in Görlitz und Reichenbach DL.; Superphosphatfabrik in Reichenbach DL.; Kalkbrennereien in Kunnersdorf, Nieder-Ludwigsdorf und Ober-Neundorf; Mehlmühlen in Arnsdorf, Nieder-Vielau, Nieder-Ludwigsdorf, Görlitz, Hennersdorf, Kößlitz, Deutsch-Dffig, Penzig und Radmeritz; Seltfabrik in Görlitz; Dampfsägewerke in Nieder-Vielau, Görlitz, Penzig, Rauscha und Rothwasser; Wollspinnereien in Hermsdorf und Nieder-Ludwigsdorf; Brauereien in Görlitz; Steinbrüche in Döbschütz, Königshain (Granit) und Lauterbach (Basalt).

Kreisstadt Görlitz.

Landgericht: Görlitz. Amtsgerichte: Görlitz und Reichenbach DL.

Landrath: Dr. jur. **von Seydewitz**, Kgl. Kammerherr auf Reichenbach DL.

Zur Hilfeleistung: **von Röder**, Regierungs- Assessor.

Kreissekretär: **Kroll**.

Kreisausschußsekretär: **Lug**.

Kreiskasse: Rentmeister **Feuerherdt**.

Kreisphysikus: Dr. **Braun**.

Kreiswundarzt: Dr. **Glogowski**.

Kreisthierarzt: **Säßler**.

Katasterkontroleur: Rechn.-Rath **Nickau**.

Kreisbauinspektor: Baurath **Balthasar**.

Kreis Schulinspektoren: evang. Pastor **Brücker** in Gersdorf u. Pastor **Kolbe** in Lissa bei Penzig (Oberlaus.); kath. Pfarrer **Urbanek** in Görlitz.

I. Selbständige Gutsbezirke.

2083. Arnsdorf und Silberdorf, Rittergüter, mit **Schäfereivorwerk**. P., T., A. u. St. Arnsdorf (Oberlaus.); E. u. Ag. Reichenbach 6 km. Besitzer: Paul Friedr. **von Wiedebach** und **Rostig-Zänkendorf**, Kgl. Kam-

merherr u. Landesältester in Arnsdorf. Inspektor: **Böttcher**. Fläche 680 ha: 300,5 ha Acker, 54 ha Wiesen, 282 ha Holzungen, 4 ha Weiden, 6 ha Gärten, 11 ha Teiche, 22,5 ha Gräben, Wege, Hofraum u. Grundst. - N. - C. 9551 *M.* — Brauerei.

- 2084. Biesig**, Ritterg. m. Rustikalbesitz. P., T., E. u. Ag. Reichenbach (Oberlaus.) 2,3 km; A. u. St. Nieder-Reichenbach.
Besitzer: D. Otto von Seydewitz, Ober-Präsident a. D., Wirklicher Geheimer Rath, Excellenz, in Görlitz.
Inspektor: Lehmann, Amtsvorsteher in Nieder-Reichenbach.
Fläche 112 ha: 77 ha Acker, 13 ha Wiesen, 49 ha Holzungen, 3 ha Hofraum zc. — Grundst.-R.-E. 2096 M
Granitsteinbruch.
- 2085. Deutsch-Ossig (Ober-)**, Landjassengut. P., T., E., A. u. St. Deutsch-Ossig; Ag. Görlitz.
Besitzer: Philipp Schöller, Commerzienrath in Dören a. Rh.
Bevollm.: Karl Scholz.
Fläche 211 ha: 158 ha Acker, 45 ha Wiesen, 8 ha Hofraum zc.
Grundst.-R.-E. 4553 M
- 2086. Deutsch-Ossig (Mittel-) I**, Landjassengut. P., T., E., A. u. St. Deutsch-Ossig; Ag. Görlitz.
Besitzer: Reinhold Gebb.
Fläche 72 ha: 55 ha Acker, 14 ha Wiesen, 2 ha Holzungen, 1 ha Hofraum zc. — Grundst.-R.-E. 1924 M
- 2087. Deutsch-Ossig (Mittel-) II**, selbst.Gutsbz. m. Freig. Dtsch.-Ossig.
Besitzer: Karl Göttlich.
Fläche 84 ha: 65 ha Acker, 16 ha Wiesen, 3 ha Hofraum zc.
Grundst.-R.-E. 2198 M
Milchverkauf nach Görlitz.
- 2088. Deutsch-Ossig (Nieder-)**, selbst. Gutsbez. P., T., E., A. u. St. Deutsch-Ossig; Ag. Görlitz.
Besitzer: Reinhold Müller.
Fläche 90 ha: 60 ha Acker, 26 ha Wiesen, 2 ha Holzungen, 1 ha Wasser, 1 ha Hofraum zc.
Grundst.-R.-E. 2087 M
- 2089. Dittmannsdorf**, Ritterg. P., E. u. Ag. Reichenbach (Oberlaus.) 4 km; T. Krobnitz 1,6 km; A. u. St. Meuselwitz.
Besitzer: von Gersdorff-Weicha'sche Stiftung in Baugen.
Pächter: Arthur Feller.
- Fläche 193 ha: 132 ha Acker, 21 ha Wiesen, 32 ha Holzungen, 2 ha Wasser u. Weiden, 6 ha Hofraum.
Grundst.-R.-E. 3561 M — Steinbruch.
- 2090. Döbbschütz**, Ritterg. (zum Majorat Krobnitz gehörig). P. u. T. Döbbschütz; E. u. Ag. Reichenbach DL. 7 km; A. u. St. Melauene.
Besitzer: Waldemar Graf von Roon, Generalkleut. z. D. auf Krobnitz.
Pächter: von Wiffmann, Rittmeister a. D.
Inspektor: P. Daniels in Krobnitz.
Fläche: 161 ha: 119 ha Acker, 28 ha Wiesen, 8 ha Holz, 6 ha Hof zc.
Grundst.-R.-E. 2978 M
Dampfbrennerei, Dampfmolkerei, Steinbrüche, Korbweidenplantagen.
- 2091. Ebersbach**, Ritterg. P., T. u. St. Girbigsdorf 1 km; E. Görlitz, Charlottenhof u. Schlauroth je 6 km; Ag. Görlitz.
Besitzerin: Frau A. Lederbogen.
Inspektor: Lieut. G. Lederbogen.
Fläche 151 ha: 133 ha Acker, 8 ha Holzungen, 10 ha Hofraum u. Park.
Grundst.-R.-E. 3900 M
Holländer u. Simmenthaler Kreuzung.
- 2092. Gersdorf DL**, Ritterg. P., T., E., A. u. St. Gersdorf (Oberlaus.); Ag. Reichenbach DL.
Besitzer: Thassilo Krug von Ribba, Rittmeister in Dresden.
Pächter: Gustav Fiedler.
Fläche 445 ha: 253 ha Acker, 41,6 ha Wiesen, 140 ha Holzungen, 9,25 ha Weiden zc., 1,25 ha Hofraum zc.
Grundst.-R.-E. 7580 M
- 2093. Girbigsdorf (Ober-)**, selbst. Gutsbez. P. Girbigsdorf; T., E. u. Ag. Görlitz 5 km; A. u. St. Ebersbach.
Besitzer: Wolbemar Kästner.
Fläche 169 ha: 122 ha Acker, 29 ha Wiesen, 9 ha Holzungen, 2 ha Wasser, 7 ha Hofr. zc. — Grundst.-R.-E. 3726 M
- 2094. Girbigsdorf (Mittel-) II**, Landjassengut. P., T. u. St. Girbigsdorf; E. u. Ag. Görlitz 5 km; A. Ebersbach.
Besitzer: Hermann Seydel.
Fläche 89 ha: 78 ha Acker, 10 ha Wiesen, 1 ha Hofraum zc.
Grundst.-R.-E. 3331 M

- 2095. Girbigsdorf (Mittel-) III,** Landjassengut. P. u. T. Girbigsdorf; E. Schlauroth 2 u. Görlitz 5 km; A. u. St. Ebersbach; Ag. Görlitz. Besizer: Martin Schuster. Fläche 95 ha: 84 ha Acker, 10 ha Wiesen, 1 ha Hofraum zc. Grundst.-R.-E. 3942 M. Holländer- und Landviehzüchtung.
- 2096. Girbigsdorf (Nieder-),** Ritterg. P. u. T. Girbigsdorf; E. u. Ag. Görlitz 5 km; A. u. St. Ebersbach. Besizer: Fedor Rudolph. Pächter: Julius Richter. Fläche 55 ha: 42 ha Acker, 6 ha Wiesen, 2 ha Holzungen, 5 ha Garten. Grundst.-R.-E. 1760 M.
- 2097. Görlitzer Heide,** Rittergut. Besizerin: Stadtgemeinde Görlitz. Oberbeamter: Stadtrath u. Forstmeister Träger. Gethellt in die Oberförstereien:
- a. **Penzig.** P., T., E., A. u. St. Penzig. Oberförster: Harke.
- b. **Kohlfurt.** P., T., E., A. u. St. Kohlfurt. Oberförster: Maerker.
- c. **Kauscha.** P., T., E., A. u. St. Kauscha. Oberförster: Reichert. Ag. für Nr. 2097: Görlitz. Fläche 27 961 ha: 94 ha Acker, 1473 ha Wiesen, 25 534 ha Holzungen, 244 ha Wasser, 616 ha Hofraum, Wege zc. Grundst.-R.-E. 120 079 M. Dampfziegeleien, Steinbrüche, Torfstiche, Theerschwelereien.
- 2098. Gruna (Ober- u. Nieder-),** Ritterg. P., T., A. u. St. Rieslingswalde (Oberlaus.) 3 km; E. u. Ag. Görlitz 13 km. Besizer: Max von Dose. Fläche 226,5 ha: 144,5 ha Acker, 32,5 ha Wiesen, 47 ha Holzungen, 1 ha Weiden, 2,5 ha Hofraum. Grundst.-R.-E. 4432 M. — Stärkefabrif.
- 2099. Gartha,** Ritterg. P., T. u. St. Melaine 1,5 km; E. u. Ag. Reichenbach DL. 7 km; A. Krijscha. Besizer: Karl Collin in Berlin. Bevollm.: Wilhelm Collin. Fläche 125 ha: 85 ha Acker, 7,5 ha Wiesen, 31 ha Holzungen, 1,5 ha Hofraum zc. — Grundst.-R.-E. 996 M.
- 2100. Hennersdorf,** Ritterg. P., T., A. u. St. Hennersdorf (Kr. Görlitz); E. u. Ag. Görlitz 5 km. Besizer: Stadtgemeinde Görlitz. Pächter: Kurt Fünfstück. Fläche 431 ha: 308,5 ha Acker, 43,75 ha Wiesen, 8,75 ha Holz, 50 ha Wasser, 20 ha Hof. — Grundst.-R.-E. 5951 M.
- 2101. Hermsdorf,** Ritterg. P., T. u. St. Hermsdorf (Oberlaus.); E. u. Ag. Görlitz 6 km; A. Troitzschendorf. Besizer: Emil Gall. Bevollm.: Administrator Lübbe. Fläche 617 ha: 312 ha Acker, 80 ha Wiesen, 222 ha Holzungen, 3 ha Hofraum zc. — Grundst.-R.-E. 10773 M. Nach Abverkauf des Forwerts Troitzschendorf nur noch etwa 530 ha. Dampfbranneret. Elektr. Beleuchtungsanlage. Ziegelei. Original-Holländer Viehzucht.
- 2102. Holtendorf (Ober-),** Ritterg. P. u. T. Girbigsdorf 2 km; E. Schlauroth 1 km; A. Marfersdorf; St. Holtendorf; Ag. Görlitz. Besizer: Ostar Stempel. Fläche 150 ha: 98 ha Acker, 23 ha Wiesen, 27 ha Holz, 1 ha Wasser, 1 ha Hof zc. — Grundst.-R.-E. 5721 M.
- **2103. Holtendorf (Nieder-),** Ritterg. m. Rustitalbes. P. u. T. Girbigsdorf; E. Görlitz 6 km; A. Marfersdorf; St. Holtendorf; Ag. Görlitz. Besizer: Ludwig Bialas. Fläche ha. Grundst.-R.-E. ca. 3900 M.
- 2104. Karlsdorf,** Dominalg. P., T., A. u. St. Rieslingswalde (Oberlaus.) 3 km; E. u. Ag. Görlitz 10 km. Besizer: Richard Zeiffig. Fläche 128 ha: 110 ha Acker, 15 ha Wiesen, 3 ha Holz und Hofraum. Grundst.-R.-E. 2858 M.
- 2105. Rieslingswalde,** Ritterg. P., T., A. u. St. Rieslingswalde (Oberlaus.); E. u. Ag. Görlitz 15 km. Besizer: Arthur von Wisleben, Herzogl. Braunsch. Kammerherr, Landchaftsdirektor und Kreisdeputirter. Inspektor: R. Mitschke.

- Fläche 362 ha: 222 ha Acker, 32 ha Wiesen, 96 ha Holz, 1 ha Wasser, 11 ha Hof. — Grundst.-N.-E. 6122 *M*.
Dampfbrennerei. — Größere Viehhaltung und Schweinezucht.
- 2106. Klingewalde**, Ritterg. P., T., E. u. Ag. Görlitz 5 km; A. u. St. Ludwigsdorf.
Besitzerin: verw. Frau Reg.-Rath Elise von Hübel, geb. Harck.
Inspektor: Alois Winter.
Fläche 81 ha: 66 ha Acker, 11 ha Wiesen, 1 ha Holzungen, 3 ha Hofst. zc. Grundst.-N.-E. 1895 *M*.
- 2107. Königshain (Ober-, Mittel- u. Nieder)**, Majorat. P., T., A. u. St. Königshain (Bz. Liegnitz) 2 km; E. u. Ag. Görlitz 9 km.
Besitzer: Otto von Seyniz.
Vormund: Karl von Wiedebach und Postitz-Sankendorf auf Wiesa, Kr. Rothenburg.
Pächter: Robert Raumann in Leontinenhof bei Görlitz.
Inspektor: Reinhold Hauschild.
Fläche 482 ha: 210 ha Acker, 33 ha Wiesen, 231 ha Holz, 2 ha Wasser, 6 ha Hof zc. — Grundst.-N.-E. 8979 *M*.
Brauerei, Steinbrüche.
- 2108. Köslitz**, Landsassengut m. 3 Bauergütern. P. u. T. Lechwitz 1 km; E. Deutsch-Ostzig 2 u. Görlitz 4 km; A. u. St. Wendisch-Ostzig; Ag. Görlitz.
Besitzer: Arno von Meisch, Hauptmann z. D.
Inspektor: Christian Weichert.
Fläche 290,5 ha: 150 ha Acker, 75 ha Wiesen, 53,5 ha Holz, 10 ha Wasser, 2 ha Hof. — Grundst.-N.-E. ca. 6000 *M*.
Ergiebiger Basaltsteinbruch. — Ausgehnter Kleebau. Milchwirtschaft. Breitenburger mit Simmenthaler Kreuzung; frühreifes Yorkshire-Schwein.
- 2109. Krauscha (Groß)**, Ritterg. P. u. E. Charlottenhof (Oberlaus.) 2 km; T. Penzig 6 km; A. u. St. Zobel; Ag. Görlitz; eigenes Telephon.
Besitzer: Guido Sagswirth, Fabrikbesitzer u. Stadtrath in Görlitz.
Fläche 362 ha: 210 ha Acker, 20 ha Wiesen, 124 ha Holz, 8 ha Hof zc. Grundst.-N.-E. 3457 *M*. — Stärkefabrik.
- 2110. Krijscha und Letta**, Ritterg. mit Vorw. Margaretenhof. P. u. T. Weissenberg (Sachsen) 3 km; E. u. Ag. Reichenbach (Oberlaus.) 11 km; A. u. St. Krijscha.
Besitzer: Georg von Doppel in Dresden.
Inspektor: Schädlich.
Fläche 607 ha: 310 ha Acker, 102 ha Wiesen, 135 ha Holzungen, 40 ha Teiche, 10 ha Weiden, 10 ha Hofraum zc. — Grundst.-N.-E. 8343 *M*.
Dampfbrennerei, Ziegelei.
- 2111. Krobniß**, Majorat. P. u. A. Melane 2 km; T. Krobniß; E. u. Ag. Reichenbach DL. 5 km; St. Meuselwitz.
Besitzer: Waldemar Graf von Roon, Generalleutnant z. D.
Pächter: von Wissmann, Rittmeister a. D. in Döbbschütz.
Inspektor: Paul Daniels.
Fläche 298 ha: 151 ha Acker, 35 ha Wiesen, 103 ha Holzungen, 9 ha Hofraum zc. — Grundst.-N.-E. 5142 *M*.
Ziegelei, Steinbrüche.
- 2112. Kuhna**, Ritterg. P. u. E. Moys 5 km; T. Kuhna; A. Thielitz (in Moys); St. Thielitz (in Kuhna); Ag. Görlitz.
Besitzer: Martin Frhr. von Magnus.
Inspektor: Friedrich.
Fläche 195 ha: 126 ha Acker, 31 ha Wiesen, 27 ha Holzungen, 1 ha Wasser, 10 ha Hofraum zc. Grundst.-N.-E. 4444 *M*. — Ziegelei.
- 2113. Runnersdorf**, Ritterg. P. u. E. Charlottenhof (Oberlaus.) 3 km; T. u. Ag. Görlitz 8 km; A. Ebersbach; St. Runnersdorf.
Besitzer: Hugo von Stockhausen, Regierungsrath a. D.
Pächter: Otto Wittig.
Fläche 247 ha: 154 ha Acker, 41 ha Wiesen, 6 ha Weiden, 29 ha Holzungen, 1 ha Wasser, 16 ha Hofraum zc. — Grundst.-N.-E. 6841 *M*.
- 2114. Runnerwitz**, Ritterg. P., T., E. u. Ag. Görlitz 4 km; A. u. St. Runnerwitz.
Besitzerin: Stadtgemeinde Görlitz.
Pächter: R. Fünfsüß in Bennersdorf.
Fläche 204 ha: 125 ha Acker, 19 ha Wiesen, 50 ha Holz, 4 ha Weiden, 6 ha Hof zc. — Grundst.-N.-E. 4085 *M*.

- 2115. Langenau**, Ritterg. P. Niederlangenau (Kr. Görlitz); T. u. E. Penzig 6 km; A. u. St. Langenau; Ag. Görlitz.
Besitzerin: **Stadtgemeinde Görlitz**.
Pächter: Bruno Scholz.
Fläche 198 ha: 128 ha Acker, 49 ha Wiesen, 15 ha Holz, 3 ha Wasser, 3 ha Hof etc. — Grundst.-N.-G. 2548 M.
- 2116. Lauterbach**, Ritterg. P. u. T. Hermisdorf (Oberlaus.); E. u. Ag. Görlitz 11 km; A. u. St. Troitschendorf.
Besitzerin: **Stadtgemeinde Görlitz**.
Pächter: Arthur Heym.
Fläche 235 ha: 133 ha Acker, 36 ha Wiesen, 59 ha Holz, 1 ha Wasser, 6 ha Hof etc. — Grundst.-N.-G. 2979 M.
Stärtefabrik. Basaltsteinbruch.
- 2117. Leopoldshain** (Ober- u. Nieder-), Landsassengut. P. u. T. Leopoldshain; E. u. Ag. Görlitz 5 km; A. u. St. Hennemersdorf DL.
Besitzer: Heinrich Paul von Geißler, Generalleutnant z. D.
Inspektor: Rudolph Schulze.
Fläche 440 ha: 191 ha Acker, 64 ha Wiesen, 152 ha Holzungen, 18 ha Karpfenteiche, 14 ha Gärten, 2 ha Hofraum. — Grundst.-N.-G. 8390 M.
- 2118. Leschwitz** (Ober- u. Nieder-), Landsassengut. P., E. u. Ag. Görlitz 4 km; T., A. u. St. Leschwitz.
Besitzer: Dr. Dofar Welsch.
Inspektor: M. Hiller.
Fläche 210 ha: 130 ha Acker, 52 ha Wiesen, 10 ha Holzungen, 12 ha Weiden, 4 ha Wasser, 2 ha Hofraum. Grundst.-N.-G. 5053 M.
- 2119. Lichtenberg**, selbst. Forstbez. (unbewohnt). P. u. T. Lichtenberg (Oberlaus.); E. u. Ag. Görlitz 13 km; A. u. St. Troitschendorf.
Besitzer: **Stadtgemeinde Görlitz**.
Fl. 103 ha. — Grundst.-N.-G. 494 M.
- 2120. Liebstein**, Ritterg. P. u. T. Girbigsdorf 4 km; E. u. Ag. Görlitz 9 km; A. Ebersbach; St. Runnersdorf.
Bes.: Ed. von Wolff, Rittmeister a. D.
Inspektor: Melchior.
- Fläche 141 ha: 104 ha Acker, 18 ha Wiesen, 13 ha Holzungen, 6 ha Hofraum etc. — Grundst.-N.-G. 3280 M.
Granitsteinbrüche.
- 2121. Lissa**, Landsassengut. P., T. u. E. Penzig (Oberlaus.) 3 km; A. u. St. Lissa; Ag. Görlitz.
Besitzer: Karl Fidler.
Inspektor: Kindler.
Fläche 287 ha: 208 ha Acker, 45 ha Wiesen, 27 ha Holzungen, 7 ha Hofraum etc. — Grundst.-N.-G. 5087 M.
Dampfbrennerei.
- 2122. Lomnitz**, Ritterg. P., T. u. E. Nikriß 5 km; A. u. St. Radmeritz; Ag. Görlitz.
Besitzer: Georg Graf und Edler Herr zur Lippe, Reg.-Rath in Wiesbaden.
Inspektor: Klob.
Fläche 178 ha: 118 ha Acker, 29 ha Wiesen, 25 ha Holzungen, 6 ha Hofraum etc. — Grundst.-N.-G. 3090 M.
- 2123. Ludwigsdorf** (Ober-), Landsassengut. P., A. u. St. Ludwigsdorf (Oberlaus.); T., E. u. Ag. Görlitz 4 km.
Besitzer: Arthur Plakmann.
Fläche 102 ha: 73 ha Acker, 22 ha Wiesen, 2 ha Holzungen, 5 ha Hofraum etc. — Grundst.-N.-G. 2594 M.
- 2124. Ludwigsdorf** (Nieder-), Landsassengut. P., A. u. St. Ludwigsdorf (Oberlaus.); T. u. E. Charlottenhof 3 km; Ag. Görlitz.
Besitzer: Max Demisch, Amtsvorsteher.
Fläche 166 ha: 114 ha Acker, 21 ha Wiesen, 29 ha Holzungen, 2 ha Hofraum. — Grundst.-N.-G. 5074 M.
Kalkbruch, Kalkbrennerei und Knochenstampfe. — Döbenburger und Höländer Kreuzung.
- 2125. Markersdorf** (Stiftswald), Rittergut (unbewohnt). P. Gersdorf (Oberlaus.) 3 km; T., E. u. Ag. Reichenbach DL. 5 km; A. u. St. Markersdorf.
Besitzer: Fräuleinstift Joachimstein in Radmeritz.
Fl. 81 ha Holz. — Grundst.-N.-G. 758 M.
- 2126. Markersdorf** (Nieder-), Ritterg. P., T. u. E. Gersdorf (Oberlaus.)

- 3 km; A. u. St. Markersdorf; Ag. Reichenbach DL.
- Besitzer: **Heinr. von Geißler**, Gen.-Lieut. a. D. auf Leopoldshain, u. Frau **von Sate**, geb. von Geißler, in Wiesbaden. Bevollm.: General von Geißler. Pächter: S. R. Adam.
- Fläche 63,8 ha: 41,7 ha Acker, 9,4 ha Wiesen, 11,2 ha Holz, 1,1 ha Gärten, 0,3 ha Hof. — Grdst.-R.-G. 1812 M.
- 2127. **Mengelsdorf**, Ritterg. m. Borw. **Löbelsmühl**. P., T., E. u. Ag. Reichenbach (Oberlaus.) 1,5 km; A. u. St. Mengelsdorf.
- Besitzer: Dr. jur. **Bruno Lemde**. Inspektor: Bruno Leutrip.
- Fläche 647 ha: 286 ha Acker, 66 ha Wiesen, 1 ha Weiden, 277 ha Holzungen, 17 ha Hofraum u. Grdst.-R.-G. 10520 M. — Dampfziegelei, Dampfschneidemühle, Steinbruch. Holländer Rindviehzucht.
- ©2128. **Moyß (Nieder-)**, Majorat. P., E. u. St. Moyß 1 km; T. u. Ag. Görlitz 4 km; A. Thielitz.
- Besitzer: **Oskar Lingke**, a. Z. in Amerika. Bevollm. u. Pächter: Edmund von Witzleben, Major a. D.
- Fläche 135 ha: 87 ha Acker, 25 ha Wiesen, 7 ha Weiden, 8 ha Holz, 8 ha Hof u. — Grdst.-R.-G. 4182 M.
2129. **Moyß (Ober-)**, Landsassengut. P., T., E. u. St. Moyß; A. Thielitz; Ag. Görlitz.
- Bes.: Dr. **Oskar Welsch** auf Leschwitz. Inspektor: Zul. Stöckel.
- Fläche 199 ha: 122 ha Acker, 46 ha Wiesen, 12 ha Holz, 15 ha Weiden, 4 ha Hof. — Grdst.-R.-G. 5721 M.
2130. **Reundorf (Klein-)**, Landsassengut mit Bauergut Nr. 12. P., T., A. u. St. Deutsch-Oßig 2,5 km; E. Deutsch-Oßig 2,5, Nitrisch 5,5 u. Görlitz 7 km; Ag. Görlitz.
- Besitzer: **Richard Goldt**, Lieut. a. D. und Amtsvorsteher.
- Inspektor: **Johannes Blagmann**.
- Fläche 160 ha: 114 ha Acker, 30 ha Wiesen, 6 ha Holz, 2 ha Weiden, 4 ha Wasser, 4 ha Hof u. — Grdst.-R.-G. 3934 M.
2131. **Reundorf (Ober-)**, Ritterg. P., T., E. u. Ag. Görlitz 7 km; A. u. St. Ludwigsdorf.
- Besitzer: **Ernst von Sangwitz**, Landesältester.
- Inspektor: **Otto Schuster**.
- Fläche 246 ha: 187 ha Acker, 43 ha Wiesen, 4 ha Holzungen, 4 ha Weiden, 8 ha Hof. — Grdst.-R.-G. 5027 M. Brauerei, Kalkbrennerei.
2132. **Nitrisch**, Landsassengut. P., T. u. E. Nitrisch; A. u. St. Radmeritz; Ag. Görlitz.
- Besitzer: **Emmerich Hagedorn**.
- Fl. 216,25 ha: 108 ha Acker, 89 ha Wiesen, 2 ha Weiden, 5,5 ha Holz, 1,5 ha Hof. Grundst.-R.-G. 6571 M.
2133. **Niesha**, Ritterg. P. Deutsch-Oßig 5 km; T. u. E. Nitrisch 5 km; A. u. St. Kummerwitz; Ag. Görlitz.
- Besitzer: **Frankeinstift Joachimstein** zu Radmeritz.
- Pächter: **Otto Eydam**.
- Fläche 126 ha: 93 ha Acker, 25 ha Wiesen, 1 ha Holzungen, 3 ha Weiden, 1 ha Garten, 3 ha Hofraum u. Grundst.-R.-G. 3930 M.
2134. **Roßitz = Maltitz = Gebelziger Heide** (Forst). P. u. T. Dießa (Kr. Rothenburg DL.) 4 km; E. u. Ag. Reichenbach DL. 10 km; Ag. Niesha.
- Besitzer: **Frankeinstift Joachimstein** in Radmeritz.
- Fl. 141 ha Holz. — Grdst.-R.-G. 514 M.
2135. **Paulsdorf (Deutsch-)**, Ritterg. P., T., E., A. u. St. Gerzdorf (Oberlaus.) 3 km; Ag. Reichenbach.
- Besitzer: **Hilmar von Butzenau**, Rittmeister a. D.
- Inspektor: **Karl Noa**.
- Fläche 350 ha: 213 ha Acker, 52 ha Wiesen, 2 ha Weiden, 74 ha Holzungen, 1 ha Wasser, 8 ha Hofraum u. — Grundst.-R.-G. 7042 M.
2136. **Penzig**, Ritterg. P., T., E., A. u. St. Penzig; Ag. Görlitz.
- Besitzer: **Stadtgemeinde Görlitz**.
- Pächter: **Edwin König**.
- Fläche 509 ha: 173 ha Acker, 106 ha Wiesen, 134 ha Holzungen, 31 ha Weiden, 48 ha Wasser, 17 ha Hofraum. Grundst.-R.-G. 4225 M.
2137. **Pfaffendorf (Ober-)**, Landsassengut. P., T., E. u. Ag. Görlitz 7,5 km; A. u. St. Kummerwitz.

- Besitzer: Eduard Lucius, Prem.-Lieut. a. D., Kreisdeputirter.
 Inspektor: Oskar Semmig.
 Fläche 145 ha: 111 ha Acker, 18 ha Wiesen, 9 ha Holzungen, 1 ha Wasser, 6 ha Hof zc. — Grundst.-R.-G. 2672 M. Oldenburger Rindvieh. — Milchverkauf an Molkerei Görlitz.
- 2138. Pöfottendorf-Leschwitz, Rittergut.** P., T., A. u. St. Pöfottendorf-Leschwitz; E. u. Ag. Görlitz 3 km.
 Besitzer: Volkso Jungmann.
 Inspektor: Fritsche.
 Fläche 142 ha: 88 ha Acker, 36 ha Wiesen, 16 ha Holzungen, 2 ha Hofraum zc. — Grundst.-R.-G. 3014 M.
- 2139. Radmeritz, Rittergut.** P., T. u. E. Nikriß 2 km; A. u. St. Radmeritz; Ag. Görlitz.
 Besitzer: Fräuleinstit Joachimstein. Stiftsverweser: Se. Erlaucht Ferdinand Graf und Edler Herr zur Lippe-Wiesterfeld-Weißenfeld auf Baruth in Sachsen.
 Pächter: Rößel.
 Fläche 356 ha: 225 ha Acker, 84 ha Wiesen, 40 ha Holzungen, 4 ha Wasser, 3 ha Hofraum zc.
 Grundst.-R.-G. 8925 M. — Ziegelei.
- 2140. Reichenbach (Ober-), Majorat.** P., T., E. u. Ag. Reichenbach (Oberlauf.); A. Nieder-Reichenbach; St. Reichenbach Land.
 Besitzer: Dr. jur. Damm von Seydewitz, Kgl. Kammerherr und Landrath auf Nieder-Reichenbach.
 Pächter: Max von Seydewitz, Major a. D.
 Inspektor: Stelzner.
 Fläche 342,89 ha: 189,70 ha Acker, 31,06 ha Wiesen, 104,93 ha Holzungen, 2,81 ha Weiden, 1,79 ha Hofraum. — Grundst.-R.-G. 5361 M.
- 2141. Reichenbach (Nieder-), Majorat.** P., T., E. u. Ag. Reichenbach (Oberlauf.) 0,5 km; A. Nieder-Reichenbach; St. Reichenbach Land.
 Besitzer: Dr. jur. Damm von Seydewitz, Kgl. Kammerherr, Landrath u. Landesbestallter der Preuß. Oberlausitz.
 Inspektor: Lehmann, Amtsvorsteher.
 Fläche 285 ha: 208 ha Acker, 20 ha Wiesen, 52 ha Holz, 2 ha Weiden, 3 ha Hof zc. — Grundst.-R.-G. 5849 M. Holschneidemühle mit Dampfbetrieb.
- 2142. Schöps, Rittergut.** P., T., E. u. Ag. Reichenbach (Oberlauf.) 5 km; A. u. St. Neusehwitz.
 Besitzer: Dr. jur. Damm von Seydewitz, Kgl. Kammerherr u. Landrath, Majoratsherr auf Nieder-Reichenbach.
 Bevollm.: Administrator Scheunpflug in Gohwitz bei Zoblitz i. S.
 Inspektor: Zestermann.
 Fläche 93,19 ha: 69,96 ha Acker, 16,06 ha Wiesen, 2,04 ha Holz, 3,91 ha Weiden, 0,32 ha Hof zc. — Grundst.-R.-G. 2210 M.
- 2143. Sercha, Landsassengut.** P. u. T. Hennersdorf (Kr. Görlitz) 2 km; E. Penzig 4 km; A. u. St. Lissa; Ag. Görlitz.
 Besitzer: Julius Girche, Amtsvorsteher.
 Inspektor: Rudolf Henkel.
 Fläche 187 ha: 128 ha Acker, 43 ha Wiesen, 8 ha Weiden, 2 ha Holzungen, 6 ha Hofraum zc.
 Grundst.-R.-G. 4136 M. — Stärkefabrik.
- 2144. Sohra (Ober-), Rittergut.** P., T., A. u. St. Sohra (Kr. Görlitz) 2 km; E. Penzig 6 u. Görlitz 7,5 km; Ag. Görlitz.
 Besitzerin: Stadtgemeinde Görlitz.
 Pächter: Hugo Lindner.
 Fläche 157 ha: 150 ha Acker, 6 ha Wiesen, 1 ha Hofraum zc.
 Grundst.-R.-G. 3350 M.
- 2145. Sohra (Mittel-), Rittergut.** P., T., A. u. St. Sohra (Kr. Görlitz) 2 km; E. Penzig 4,5 u. Görlitz 7,5 km; Ag. Görlitz.
 Besitzer: Julius Freiherr von Canitz und Dallwitz, Major à la suite des Garde-Rif.-Regts., in Potsdam.
 Fläche 328 ha: 202 ha Acker, 44 ha Wiesen, 9 ha Weiden, 64 ha Holzungen, 8 ha Wege u. Wasser, 2 ha Hofraum zc. — Grundst.-R.-G. 4796 M. Dampfbrennerei, Ziegelei und Mühle. Schweinezucht.
- 2146. Sohra (Nieder-), Landsassengut.** P., T., A. u. St. Sohra 2 km; E. Penzig 0,2 3 km; Ag. Görlitz.
 Besitzer: Julius Girche auf Sercha.
 Fläche 141 ha: 127 ha Acker, 5 ha Wiesen, 8 ha Holzungen, 1 ha Hofraum zc. — Grundst.-R.-G. 2289 M. Mahlmühle, Ziegelei, Kalkwerk.

- 2147. Sohra-Neundorf** (auch **Flors-**
dorf genannt Landsassengut. P.,
A. u. St. Sohra (Kr. Görlik) 1,5 km;
T., E. u. Ag. Görlik 10 km.
Besitzer: Otto **Schäffer**.
Inspektor: Pohl.
Fläche 261 ha: 189 ha Acker, 45 ha
Wiesen, 3 ha Weiden, 7 ha Hol-
zungen, 5 ha Wasser, 12 ha Hofraum.
Grundst.-R.-G. 5500 M. — Ziegelei.
- 2148. Taudritz**, Ritterg. P., T. u.
E. Nikrish 2 km; A. u. St. Rad-
meritz; Ag. Görlik.
Besitzer: **Fränkensinst** **Joachimstein**
in Radmeritz.
Acker u. Wiesen parzellennw. verpachtet.
Fläche 246 ha: 155 ha Acker, 54 ha
Wiesen, 5 ha Weiden, 15 ha Hol-
zungen, 14 ha Wasser, 3 ha Hof-
raum u. — Grundst.-R.-G. 7004 M.
- 2149. Thielitz**, Ritterg. P. u. E.
Moyß 3 km; T. Kuhna 2 km;
A. Thielitz (in Moyß); St. Thielitz
(in Kuhna); Ag. Görlik.
Besitzer: **Martin Freiherr von Magnus**
auf Kuhna.
Inspektor: **Friedrich** in Kuhna.
Fläche 197 ha: 110 ha Acker, 26 ha
Wiesen, 54 ha Holzungen, 7 ha Hof-
raum u. — Grundst.-R.-G. 3206 M.
- 2150. Wendisch-Oßig**, Ritterg. P.
u. E. Nikrish 6 km; T. Kuhna
5 km; A. u. St. Wendisch-Oßig
(Sitz in Kößlik); Ag. Görlik.
Besitzer: **Martin Freiherr von Magnus**
auf Kuhna.
Inspektor: **Otto Bartel** in Kosma.
Fläche 242 ha: 134 ha Acker, 58 ha
Wiesen, 33 ha Holzungen, 17 ha Hof-
raum u. — Grundst.-R.-G. 4903 M.
- 2151. Zentendorf**, Ritterg. P., T. u.
E. Penzig (Oberlauf.) 3,5 km;
A. u. St. Zodel; Ag. Görlik.
Besitzer: **Mantel**, Justizrath in Görlik.
Fläche 103 ha: 65,5 ha Acker, 7,5 ha
Wiesen, 29 ha Holz, 1 ha Weiden
u. Hofraum. — Grundst.-R.-G. 687 M.
- 2152. Zodel (Ober-)**, Landsassengut.
P., T. u. E. Penzig (Oberlauf.)
5 km; A. u. St. Zodel; Ag. Görlik.
Besitzer: **Hans Marten**.
Fläche 40 ha: 23 ha Acker, 9 ha Wie-
sen, 1 ha Holzungen, 2 ha Hof u.
Grundst.-R.-G. 1176 M.
- ⊙ **2153. Zodel (Nieder-)**, Landsassen-
gut. P., T. u. E. Penzig (Oberlauf.)
3 km; A. u. St. Zodel; Ag. Görlik.
Besitzer: **Karl Frenzel**, Maurermeister
in Görlik.
Insp.: **Knobloch**, stellvert. Gutsvorst.
Fläche 151 ha: 125 ha Acker, 10 ha
Wiesen, 1 ha Weiden, 3 ha Hol-
zungen, 12 ha Hofraum u.
Grundst.-R.-G. 2842 M.

II. Güter innerhalb der Land- und Stadtgemeinden.

- 2154. Wiesnitz (Groß-)**, Oberhof, Bauer-
gut Nr. 9, 16 u. 30. P., T., E. u. Ag.
Görlik 2 km; A. u. St. Kunnerwitz.
Besitzer: **August Freiherr von Loën**,
Major a. D. und Rittergutsbesitzer.
Inspektor: **Adolf Mantel**.
Fläche 140 ha: 90 ha Acker, 25 ha
Wiesen, 18 ha Holz, 3 ha Weiden, 4 ha
Hof u. — Grundst.-R.-G. 3855 M.
Fernsprechanschluß Görlik Nr. 52.
- 2155. Charlottenhof**, Gut. (Gutsbez.
Ebersbach). P., T. u. E. Charlotten-
hof (Oberlauf.); A. Ebersbach; St.
Kunnerdorf; Ag. Görlik.
Besitzer: **Hugo von Stockhausen**, Rgl.
Reg.-Rath a. D. auf Kunnersdorf.
Fl. 115 ha. — Grundst.-R.-G. 1070 M.
- 2156. Emmrichswalde**, Borm. P., T.
u. E. Charlottenhof (Oberlauf.)
1 km; A. Ebersbach; St. Kun-
nersdorf; Ag. Görlik 9 km.
Besitzer: **Louis Mathieu**, Rentier in
Charlottenburg.
Vertreter: **C. Lorenz**, Hauptm. d. L.
Fläche 121 ha: 89 ha Acker, 9 ha
Wiesen, 6 ha Weiden, 17 ha Hol-
zungen.
Grundst.-R.-G. 2183 M.
- 2157. Girbigsdorf**, Freigut. P. u. T.
Girbigsdorf; E. u. Ag. Görlik
6 km; A. u. St. Ebersbach.
Besitzer: **Wilhelm Dominik**.
Fl. 69 ha. — Grundst.-R.-G. 2763 M.

- 2158. Görlitz.** P., T., E., A., St. u. Ag. Görlitz.
 Vorm. Besitzer: **Fedor Lorenz.**
 Fl. 74,5 ha. — Grdst.-R.-G. 2900 *M.*
 Ziegelei.
- Vorm. Leontinenhof.** Bes.: **Freiherr**
Nobertich von Carnap, Majorats Herr auf
 Zahnsfelde bei Zantoch.
 Pächter: **Robert Naumann.**
 Fl. 74 ha. — Grdst.-R.-G. 2673 *M.*
 Ziegelei.
- Vorm. Besitzer: Stadtgem. Görlitz.**
 Pächter: **Dswald Stiller.**
 Fl. 85 ha. — Grdst.-R.-G. 2010 *M.*
- Vorm. Besitzer: Gustav Adolf Schwarze.**
 Fl. 46 ha. — Grdst.-R.-G. 1746 *M.*
- 2159. Rosma,** Landfassengut. P.
 u. E. Moys 5 km; T. Kuhna;
 A. Thielitz (in Moys); St. Thielitz
 (in Kuhna); Ag. Görlitz.
 Besitzer: **Martin Freiherr von Magnus**
 auf Kuhna.
 Inspektor: **Otto Bartel.**
 Fläche 93 ha: 71 ha Acker, 19 ha
 Wiesen, 2 ha Holzungen, 1 ha Hof-
 raum zc. — Grdst.-R.-G. ca. 2500 *M.*
- 2160. Langenau** (Ober-Lausitz), Groß-
 grundbesitz, gen. **Albrechtshof** mit
 Gerichtskretscham Nr. 117 zu Nieder-
 Langenau. P. u. T. Nieder-Lan-
 genau (Kr. Görlitz); E. Penzig 7 km;
 A. u. St. Langenau; Ag. Görlitz.
 Besitzer: **Arthur Girche**, Rent. d. L. u.
 Amtsvorsteher, Albrechtshof.
 Fläche 198 ha: 138 ha Acker, 26 ha
 Wiesen, 33 ha Holzungen, 1 ha Hof-
 raum. — Grdst.-R.-G. 2870 *M.*
 Landw. Brenneret mit Dampfbetrieb.
- 2161. Pfaffendorf (Nieder-).** P. u. Ag.
 Görlitz; T. Gersdorf (Oberlaus.)
 5 km; E. Schlauroth 2 km; A.
 Kunnerwitz; St. Pfaffendorf.
 Gut. Besitzer: **Arno Menzner.**
 Fläche 77 ha: 59 ha Acker, 13 ha
 Wiesen, 2 ha Holzungen, 2 ha Wei-
 den u. Teiche, 1 ha Hofraum zc.
 Grdst.-R.-G. 2236 *M.*
- 2162. Kaufschwalde,** Landfassengut. P.,
 T., E. u. Ag. Görlitz 2 km; A.
 u. St. Kunnerwitz.
 Bes.: **Bankier A. A. Kay** in Görlitz.
 Fl. 79 ha. — Grdst.-R.-G. 2817 *M.*
 Ziegelei. Brennereikontingent.
- **2163. Schlauroth,** Landfassengut. P.,
 T. u. Ag. Görlitz 3 km; E. Schlauroth
 1 km; A. u. St. Kunnerwitz.
 Besitzer: **Zulius von Ustar.**
 Fl. 125,5 ha. — Grdst.-R.-G. 5056 *M.*
- 2164. Sohr-Neundorf,** Dominalgut.
 P., T., A. u. St. Sohra (Kreis
 Görlitz) 0,5 km; E. u. Ag. Görlitz.
 Besitzer: **Ernst Girche.**
 Fläche 68 ha: 61,5 ha Acker, 5,5 ha
 Wiesen, 1 ha Hofraum.
 Grdst.-R.-G. 1717 *M.*
- 2165. Stangenhain,** Lehngut. P.
 u. T. Lichtenberg (Oberlaus.) 3 km;
 E. u. Ag. Görlitz 7 km; A. u.
 St. Troitzschendorf.
 Besitzer: **Hermann Ritter.**
 Fläche 101 ha: 80 ha Acker, 20 ha
 Wiesen, 1 ha Holz u. Hofraum.
 Grdst.-R.-G. 2600 *M.*
 Milchwirthschaft. Schweinezucht.

29. Kreis Goldberg-Haynau.

Größe: 609,53 Quadrat-Kilometer. — Einwohner: 50 072. — Land-
 gemeinden: 95. — Gutsbezirke: 84. — Amtsbezirke: 27. —
 Städte: Goldberg mit 6437 Einw., Haynau mit 8115 Einw. —
 Viehstand: 4867 Pferde, 26 334 Stück Rindvieh (darunter 15 963 Kühe),
 28 892 Schafe, 10 388 Schweine, 2279 Ziegen, 3635 Bienenstöcke. — Lage:
 inmitten des Regierungsbezirkes. — Bodenbeschaffenheit: In dem südlichen
 Theile des Kreises liegt das Kaybachgebirge, in welchem folgende bemerkenswerthe

Höhen vorkommen: der Probsthainer Spitzberg (581 m hoch), der Größberg (407 m hoch), ferner der Mönchs- und der Wolfsberg bei Goldberg. In Folge dieser hügeligen Lage ist die Bodenbeschaffenheit verschiedenartig, aber sehr fruchtbar, vorherrschend ist der Acker. Der durchschnittliche Grundsteuer-Reinertrag beträgt pro Hektar Acker: 21,54 *M.*, Wiesen: 18,80 *M.*, Holzungen: 4,70 *M.* Von der Gesamtfläche sind 441,79 qkm Acker, 48,89 qkm Wiesen, 83,49 qkm Wald. — Gewässer: die Kapbach, die schnelle Deichsel, das Schwarzwasser, das Fallendorfer Wasser. — Eisenbahnen: die Niederschlesisch-Märkische Bahn mit den Stationen Kaiserswaldau und Haynau; Gassen—Arnsdorf mit den Stationen: Reifsch und Göllschau; Liegnitz—Goldberg mit den Stationen: Rosendau und Goldberg.

Fabriken landwirthschaftlicher Maschinen in Goldberg, Haynau und Probsthayn; chem. Düngersfabrik in Haynau; Mehlmühlen in Bärzdorf-Trach, Goldberg, Haynau, St. Hedwigsdorf, Hermsdorf, Röchlich und Vorhaus; Oelfabrik in Pilgramsdorf; Dampfsägewerke in Goldberg, Haynau und Oberau; Zuckersfabrik in Haynauer Vorwerke; Wollgarnspinnerei in Goldberg; Stärkesfabriken in Moschendorf und Niederschellendorf; Brauereien in Goldberg und Haynau; Molkereien in Haynau und Goldberger Vorwerke.

Kreisstadt Goldberg.

Landgericht: Liegnitz. Amtsgerichte: Goldberg und Haynau.

Landrath: Graf von Rothkirch und Trach.
 Kreissekretär: Schöber in Goldberg.
 Kreisaußschußsekretär: Müller.
 Kreisaffe: Rentmstr. Weber, Rechn.-Rath.
 Kreisphysikus: Dr. Cöster in Goldberg.
 Kreiswundarzt: Dr. Knopf in Goldberg.
 Kreisthierarzt: John in Haynau.
 Katasterkontrol.: Schirawski in Goldberg.

Kreisbauinspektor: Baurath Ziolski in Bunzlau.
 Kreisbaumeister: Martelleur in Goldberg.
 Kreis Schulinspektoren: evang. Superintendent Griesdorf in Steudnitz für Haynau, Pastor Hasper in Pilgramsdorf für Goldberg (auftrw.);
 kath. Erzpriester Adler in Liegnitz.

I. Selbständige Gutsbezirke.

2166. Adelsdorf (Ober-), Rittergut.
 P., T., A. u. St. Adelsdorf (Schles.);
 E. u. Ag. Goldberg 10 km.
 Bes.: Gust. Schenermann, Lieut. a. D.
 Fläche 184 ha: 126 ha Acker, 17 ha
 Wiesen, 1 ha Weiden, 36 ha Holzungen,
 2 ha Wasser, 2 ha Hofraum u. — Grdst.-N.-G. 4460 *M.*

2167. Adelsdorf (Nieder-), Rittergut.
 P., T., A. u. St. Adelsdorf (Schles.);
 E. u. Ag. Goldberg 11 km.
 Besitzer: Hubert Eumide, Prem.-Lieut. in Danzig.
 Pächter: von Woitowsky-Wiedau,
 Hauptmann a. D.
 Inspektor: P. Fischer.

- Fläche 334 ha: 297 ha Acker, 19 ha Wiesen, 7 ha Weiden, 6 ha Holzungen, 5 ha Hofraum zc.
Grdst.-N.-G. 9824. *M.* — Wassermühle.
- 2168. Altenlohm**, Ritterg. (z. Majorat **Modlau**, Kr. Bunzlau, gehörig). P. u. T. Aßlau 3 km; E., A. u. St. Kaiserwaldau 5 km; Ag. Haynau. Besitzer: Aurel Graf **von Rittberg**, Kgl. Kammerherr auf Modlau, Kr. Bunzlau. Bevollm.: Wirtschaftsdirektor Baumann in Modlau. Inspektor: Forner.
Fläche 554 ha: 265 ha Acker, 21 ha Wiesen, 9 ha Weiden, 241 ha Holzungen, 9 ha Hofraum zc.
Grundst.-N.-G. 5155. *M.* — Ziegelei.
- 2169. Armenruh**, Ritterg. P., T., A. u. St. Harpersdorf 2 km; E. Goldberg und Löwenberg je 15 km; Ag. Goldberg. Besitzerin: Frau **Eveline Jounane**, geb. von Spangenberg.
Fläche 187 ha: 93 ha Acker, 28 ha Wiesen, 57 ha Holz, 1 ha Wasser, 8 ha Hof zc. — Grdst.-N.-G. 3344. *M.*
- 2170. Bärtsdorf-Trach**, Majorat mit den Vorw. **Neuforge**, **Goepferei** u. **Ober-Bärtsdorf**. P., T., A. u. St. Bärtsdorf-Trach; E. Arnsdorf 3 km; Ag. Haynau. Besitzer: Dorotheus Graf **von Rothfisch**, Frhr. **von Trach**, Kgl. Kammerherr, Major a. D., Mitglied des h. G. Gen.-Bevollm.: Fritz Blume.
Fläche 804 ha: 503 ha Acker, 70 ha Wiesen, 79 ha Holzungen, 72 ha Hofraum, Teiche zc. Die Vorwerke sind parzellenweise verpachtet.
Grundst.-N.-G. 8973. *M.* — Ziegelei, Brauerei, Dauermehlmühle. — Zucht: Rindvieh (importirte Wilstermarsch), Schweine (Meißner).
- 2171. Baudmannsdorf**, Ritterg. P. Brodendorf 4 km; T., E. u. Ag. Haynau (Schles.) 5 km; A. Straupitz; St. Tscheschenbrf. Besitzer: Frau Dr. **von Hederich** auf Gubren, Kr. Steinau a. D. Inspektor: Herm. Hiersemenzel.
Fläche 212 ha: 185 ha Acker, 13 ha Wiesen, 10 ha Holz, 2,5 ha Weiden, 1,5 ha Hof. — Grdst.-N.-G. 5172. *M.*
- 2172. Berg-Lobendau**, Ritterg. P., T., A. u. St. Lobendau (Schles.) 2 km; E. Wildschütz 4 km; Ag. Goldberg. Besitzer: Paul **Rufche**.
Fläche 55 ha: 51 ha Acker, 2 ha Wiesen, 1 ha Holzungen, 1 ha Hofraum zc. — Grundst.-N.-G. 1803. *M.* — Bullenstation für schlesisches Rothvieh.
- 2173. Bielau (Ober-)**, Ritterg. P., T. u. A. Bielau (Bz. Liegnitz); E., St. u. Ag. Haynau 3 km. Besitzerin: Verw. Frau **Luisa Kästler**, geb. Krause. Pächter: Ernst **Dehmel**.
Fläche 84 ha: 78 ha Acker, 5 ha Wiesen, 1 ha Hof zc. — Grdst.-N.-G. 1912. *M.*
- 2174. Bielau (Mittel-)**, Ritterg. P., T. u. A. Bielau (Bz. Liegnitz); E., St. u. Ag. Haynau 3 km. Besitzer: Bruno **Postpischil**. Inspektor: Zwiener.
Fläche 203 ha: 171 ha Acker, 24 ha Wiesen, 4 ha Wasser, 4 ha Hofraum zc. — Grundst.-N.-G. 3531. *M.* — Thonwaaren- u. Kunstziegelfabrik.
- 2175. Bielau (Nieder-)**, Ritterg. m. Vorw. **Klein-Bielau**. P., T. u. A. Bielau (Bz. Liegnitz); E. Göllschau 2, Haynau 4 km; St. u. Ag. Haynau. Besitzer: Paul **Storch**. Inspektor: Oskar **Sagasser**.
Fläche 409 ha: 300 ha Acker, 59 ha Wiesen, 6 ha Holzungen, 37 ha Wasser, 7 ha Hofraum zc. (90 ha parzellenweise verpachtet.)
Grundst.-N.-G. 4637. *M.* — Antheil an der Haynauer Molkerei. Deckenrohr-Kultur.
- 2176. Blumen**, Ritterg. P., T., A. u. St. Lobendau (Schles.) 3 km; E. Pahlowitz 5 km; Ag. Goldberg. Bes.: Guido **Polst** auf Mittel-Lobendau. Inspektor: Aug. **Schön**.
Fläche 229 ha: 194 ha Acker, 14 ha Wiesen, 13 ha Holzungen, 8 ha Hofraum zc. — Grdst.-N.-G. 5727. *M.* — Gärtnerei u. Ananastreiberei.
- 2177. Brodendorf (Ober-)**, Ritterg. P., T., A. u. St. Brodendorf; E. Haynau 8 km; Ag. Goldberg. Besitzer: Rud. **Duoss**, Kreisdeputirter. Inspektor: Robert **Seidel**.

- Fläche 323 ha: 308 ha Acker, 3 ha Wiesen, 6 ha Holzungen, 6 ha Hofraum zc. — Grundst.-N.-C. 9470 *M.*
- 2178. Brodenndorf (Nieder-),** Ritterg. P., T. u. St. Brodenndorf; E. Gaynau 9 km; A. u. Ag. Goldberg.
Besitzer: Georg **Spirschfeld**, Lieutenant. Inspektor: Ernst **Groeger**.
Fläche 296 ha: 257 ha Acker, 6 ha Wiesen, 6 ha Weiden, 23 ha Holz, 4 ha Hof zc. — Grundst.-N.-C. 7979 *M.*
Schweinezucht (große engl. Rasse).
- 2179. Conradsdorf,** Ritterg. m. Vorw. **Ueberschar.** P., T., E. u. Ag. Gaynau (Schlesf.) 3 km; A. u. St. Conradsdorf.
Besitzer: Edwin Graf **von Rothkirch und Trach**, Kgl. Kammerherr, Landschaftsdirektor zc. auf Panthenau.
Pächter: Heinrich.
Fläche 515 ha: 435 ha Acker, 55 ha Wiesen, 3 ha Weiden, 5 ha Holzungen, 1 ha Wasser, 16 ha Hofraum zc. Grundst.-N.-C. 9462 *M.*
- 2180. Doberschau,** Majoratsgut. P., T. u. E. Arnsdorf (Kr. Liegnitz) 3,7 km; A. u. St. Panthenau; Ag. Gaynau.
Besitzer: Edwin Graf **von Rothkirch und Trach** auf Panthenau, Kgl. Kammerherr, Landschaftsdirektor zc.
Pächter: S. **Hübner**.
Fläche 291 ha: 231 ha Acker, 21 ha Wiesen, 31 ha Holzungen, 6 ha Weiden, Hofraum zc. Grundst.-N.-C. 5855 *M.* — Rindviehzucht.
- 2181. Geiersberg,** Ritterg. P., T., E. u. Ag. Goldberg (Schlesf.) 5 km; A. u. St. Wolfsdorf.
Bes.: Kgl. **St. Johannisstift** in Liegnitz.
Pächter: Oberamtm. **Schönfelder**.
Fläche 202 ha: 108 ha Acker, 17 ha Wiesen, 74 ha Holz, 6 ha Weiden, 1 ha Hof. — Grundst.-N.-C. 2697 *M.*
- 2182. Giersdorf,** Ritterg. m. Vorw. **Ernestinenthal.** P., T. u. A. Giersdorf (Kr. Goldberg-Gaynau); E. Wildschütz 2 km; St. Lobendau; Ag. Goldberg (Schlesf.)
Besitzerin: Marie verw. Gräfin **zu Stolberg-Wernigerode**, geb. Prinzess **Neuß-Schleiz-Röstritz**, Durchlaucht.
Pächter: Ritter.
- Fläche 334 ha: 281 ha Acker, 14 ha Wiesen, 29 ha Holz, 2 ha Wasser, 8 ha Hof zc. — Grundst.-N.-C. 8574 *M.*
Schlesisches Rothvieh.
- 2183. Göllschau (Ober- u. Nieder-),** Ritterg. P., T., A. u. Ag. Gaynau (Schlesf.); E. u. St. Göllschau.
Besitzer: **Geschwister Kühn**.
Inspektor: Traugott **Böer**.
Fläche 770 ha: 555,5 ha Acker, 117 ha Wiesen, 33 ha Weiden, 13,5 ha Holzungen, 19 ha Wasser, 3 ha Hofraum zc. — Grundst.-N.-C. 19314 *M.*
Rindvieh (schles. Landrasse). Schafrucht. Rationelle Fischzuchterei: Karpfen, Forellen, Zier- u. Goldfische.
- 2184. Hohlisdorf,** Ritterg. P. Brodenndorf 5 km; T., E. u. Ag. Gaynau 5 km; A. Panthenau; St. Hohlisdorf.
Besitzerin: Frau Dr. **von Heberich** auf Guhren, Kr. Steinau a. D.
Inspektor: Herm. **Hiersjemenzel**.
Fläche 221 ha: 196 ha Acker, 10 ha Wiesen, 9 ha Holz, 4 ha Weiden, 2 ha Hof zc. — Grundst.-N.-C. 5692 *M.*
Rindvieh- und Schweinezucht.
- 2185. Gröbzig (Nieder-),** Ritterg. P., T., A. u. St. Gröbzigberg 2 km; E. Kaiserwaldau 13 km; Ag. Goldberg.
Besitzer: **Willy Längner**.
Fläche 88 ha: 60 ha Acker, 7 ha Wiesen, 20 ha Holzungen, 1 ha Hofraum. — Grundst.-N.-C. 890 *M.*
- 2186. Hainwald,** Stadtforsjt. P. u. T. Pilgramsdorf; E. Goldberg 14 km; A. u. St. Neudorf am Gröbzigberge; Ag. Goldberg.
Besitzerin: **Stadtgemeinde Goldberg**.
Fläche 501 ha: 147 ha Acker, 6 ha Wiesen, 348 ha Holzungen.
Grundst.-N.-C. 3870 *M.*
- 2187. Harpersdorf (Nieder-),** Ritterg. P., T., A. u. St. Harpersdorf; E. Goldberg 12 km, später Pilgramsdorf 2 km; Ag. Goldberg.
Besitzer: Ernst **Glöner**, Prem.-Lt. d. L.
Fläche 264 ha: 163 ha Acker, 31 ha Wiesen, 7 ha Weiden, 50 ha Holz, 13 ha Hof zc. — Grundst.-N.-C. 4444 *M.*
- 2188. Hedwigsdorf (St.),** Rittergut. P., T., A. u. St. Steinsdorf 1 km; E. u. Ag. Gaynau 7 km.

- Besitzer: Ludw. Alb. von Schlic,
Oberst a. D. auf Ober-Steinsdorf.
Inspektor: Günther.
Fläche 81 ha: 72 ha Acker, 7 ha
Wiesen, 1 ha Weiden, 1 ha Hofraum.
Grdst.-N.-G. 2299 M. — Ziegelei.
2189. **Hegewald**, Stadtforst. P. u.
T. Seichau; E. u. Ag. Goldberg;
A. u. St. Wolfsdorf.
Besitzerin: **Stadtgemeinde Goldberg**.
Fläche 113 ha: 1 ha Wiesen, 112 ha
Holzungen. — Grdst.-N.-G. 537 M.
2190. **Hermisdorf (Goldbergisch)**,
Ritterg. P., T., A. u. St. Hermis-
dorf (Katzbach); E. u. Ag. Gold-
berg 5 km.
Besitzer: A. von Karstedt, Majoratsherr
auf Freydorf bei Wittstod.
Administrator: Lieut. Ratorp.
Fläche 569 ha: 312 ha Acker, 23 ha
Wiesen, 214 ha Holzungen, 10 ha
Weiden, 10 ha Hofraum ic.
Grdst.-N.-G. 7989 M. — Kalzbrennerei.
2191. **Hermisdorf (Haynauisch)**
(Ober-), Ritterg. P., T., E., St. u. Ag.
Haynau (Schlef.) 5 km; A. Wielau.
Besitzer: Verm. Frau Math. Weichsel,
geb. Wieder.
Inspektor: Oskar Kabisz.
Fläche 272 ha: 247 ha Acker, 3 ha
Wiesen, 4 ha Weiden, 10 ha Holz,
8 ha Hof. — Grdst.-N.-G. 3458 M.
2192. **Hermisdorf (Haynauisch) (Nieder-)**,
Ritterg. P., T., E., St. u. Ag.
Haynau (Schlef.) 2,5 km; A. Wielau.
Besitzer: Julius Wahn.
Inspektor: Heinrich Zentsch.
Fläche 235 ha: 191,5 ha Acker, 12 ha
Wiesen, 25,5 ha Holz, 2 ha Weiden,
4 ha Hof, Wasser ic.
Grdst.-N.-G. 3156 M.
2193. **Hohberg**, Ritterg. m. Gold-
berger Vorwerke Nr. 30. P., T., A.,
St. u. Ag. Goldberg (Schlef.) 5 km; E.
Kosendau 3 und Goldberg 4 km.
Besitzer: Bruno Schäfer.
Fläche 196 ha: 185 ha Acker, 5 ha
Wiesen, 2 ha Wald, 4 ha Hofraum ic.
Grdst.-N.-G. 5252 M.
2194. **Kaiserswaldau (Ober-)**, Ritterg.
P., T., E. u. St. Kaiserswaldau
2 km; A. Radchen; Ag. Haynau.
- Besitzer: Heinrich von Grumbow.
Fläche 257 ha: 165 ha Acker, 32 ha
Wiesen, 55 ha Holz, 5 ha Park, Teiche
u. Gärten, 1 ha Hofraum ic.
Grdst.-N.-G. 2924 M.
Brauerei. — Rindvieh- u. Schweinezucht.
2195. **Kaiserswaldau (Mittel-)**,
Ritterg. P., T., E., A. u. St.
Kaiserswaldau 1 km; Ag. Goldberg.
Besitzer: Golde, Lieut. a. D.
Fl. 103 ha. — Grdst.-N.-G. 1152 M.
(Zum Theil bereits in Rentengüter zerlegt.)
2196. **Kaiserswaldau (Nieder-)**,
Ritterg. P., T., E., A. u. St.
Kaiserswaldau; Ag. Haynau.
Besitzer: Frau Hedwig Buthe in Zauer.
Inspektor: A. Steffany.
Fläche 326 ha: 210 ha Acker, 24 ha
Wiesen, 81 ha Holzungen, 11 ha
Hofraum ic. — Grdst.-N.-G. 3650 M.
Dampfbrennerei.
2197. **Knobelsdorf**, Ritterg. P., T. u.
A. Giersdorf (Kr. Goldberg-Hay-
nau) 2 km; E. Kosendau 2 km;
St. Tschchedendorf; Ag. Goldberg.
Besitzer: Karl Wartsch, Lieut. d. R.
Fläche 198 ha: 171 ha Acker, 8 ha
Wiesen, 4 ha Weiden, 12 ha Hol-
zungen, 3 ha Hofraum ic.
Grdst.-N.-G. 4505 M. — Molkerei.
2198. **Kreibau**, Ritterg. P., T., A.
u. St. Kreibau; E. Kaiserswaldau
2,5 km; Ag. Haynau.
Bes.: Paul Hoffberg, Rittmeister d. R.
Fläche 227,5 ha: 185,5 ha Acker, 20 ha
Wiesen, 15 ha Holz, 7 ha Hof ic.
Grdst.-N.-G. 2750 M. — Schweinezucht.
2199. **Leifersdorf (Ober- Nieder-)**,
selbst. Gutsbez. P., T., A. u. St.
Abelsdorf (Schlef.) 2 km; E. u. Ag.
Goldberg 7 km.
Besitzer: Georg Hoffmann.
Fläche 53 ha: 51 ha Acker, 1 ha Wiesen,
1 ha Hof ic. — Grdst.-N.-G. 1088 M.
2200. **Leifersdorf (Mittel-)**, Ritterg.
m. Bauerg. Nr. 43 Ober-Leifers-
dorf. P., T., A. u. St. Abelsdorf (Schl.)
3 km; E. u. Ag. Goldberg 7 km.
Besitzer: Fedor Schubert.
Fläche 237 ha: 222 ha Acker, 6 ha
Wiesen, 1 ha Weiden, 6 ha Holz,
2 ha Hof ic. — Grdst.-N.-G. 6120 M.

- 2201. Leisersdorf (Nieder-),** Ritterg. P., T., A. u. St. Adelsdorf (Schlesf.) 1 km; E. u. Ag. Goldberg 7 km. Besizer: Georg **Alexander**. Fläche 237 ha: 171 ha Acker, 20 ha Wiesen, 4 ha Weiden, 41 ha Holz, 1 ha Hof zc. — Grdst.-R.-G. 5007 M.
- ⊙ **2202. Lobendau (Ober-),** Ritterg. P., T., A. u. St. Lobendau (Schlesf.); E. Wildschütz 5 km; Ag. Goldberg. Besizer: Berw Frau Luise **Erhardt**, geb. Peisker. Pächter: Max **Hempe**, Hauptm. a. D. Fläche 189 ha: 168 ha Acker, 5 ha Wiesen, 1 ha Weiden, 9 ha Holz, 6 ha Hof zc. — Grdst.-R.-G. 6078 M.
- 2203. Lobendau (Mittel-),** Ritterg. P., T., A. u. St. Lobendau; E. Pahlowitz 6 km; Ag. Goldberg. Besizer: Guido **Pöhl**. Inspektor: Albert **Scholz**. Fläche 326 ha: 283 ha Acker, 16 ha Wiesen, 1 ha Weiden, 20 ha Holz, 6 ha Hof zc. — Grdst.-R.-G. 10226 M.
- ⊙ **2204. Lobendau (Nieder-),** Majorat. P., T., A. u. St. Lobendau (Schlesf.); E. Urnsdorf 6 km; Ag. Goldberg. Besizer: Fritz v. **Friederici-Mellentin**, Lieut. a. D. auf Gassendorf, R. Vieganz. Fläche 220 ha: 173 ha Acker, 19 ha Wiesen, 2 ha Weiden, 22 ha Holzungen, 1 ha Wasser, 3 ha Hofraum zc. Grdst.-R.-G. 6506 M. — Brennerei.
- 2205. Märzdorf,** Ritterg. mit Vorwerk **Bächelsdorf**. P. u. E. Kaiserswaldau 5 km; T. Modelsdorf 3 km; A. Steinsdorf; St. Märzdorf; Ag. Haynau. Besizer: Ernst **Schwabach**. Administrator: Stubentrauch. Fläche 541 ha: 400 ha Acker, 45 ha Wiesen, 15 ha Weiden, 66 ha Holzungen, 2 ha Wasser, 13 ha Hofraum zc. — Grdst.-R.-G. 7563 M.
- 2206. Michelsdorf (Nieder-),** Ritterg. P., T., E., St. u. Ag. Haynau (Schlesf.) 2 km; A. Haynauer Vorwerke. Besizer: Walbemar **Müller**. Fläche 91 ha: 80 ha Acker, 7 ha Wiesen, 2 ha Holz, 1 ha Wasser, 1 ha Hof zc. — Grundst.-R.-G. 1707 M. Milchverkauf in die Stadt.
- 2207. Moschendorf,** Ritterg. P., T. u. E. Kaiserswaldau 6 km; A. u. St. Alzenau; Ag. Goldberg. Besizer: Dr. jur. Ferd. **von Förster** auf Ober-Mittlau, Kr. Bunzlau. Oberinsp.: Hübner in Mittlau. Fläche 359 ha: 229 ha Acker, 6 ha Wiesen, 114 ha Holzungen, 10 ha Hofraum zc. — Grdst.-R.-G. 3093 M.
- 2208. Neudorf am Gröbzigberge,** Ritterg. P. u. T. Gröbzigberg 3 km; E. u. Ag. Goldberg 11 km; A. u. St. Neudorf am Gröbzigberge. Besizer: Arthur **von Rosen**, Oberst a. D. zu Neudorf u. Otto **von Rosen**, Generalmajor u. Brigadefeldkommandeur in Posen. Inspektor: Jungfer. Fläche 244 ha: 192 ha Acker, 29 ha Wiesen, 18 ha Holz, 1 ha Wasser, 4 ha Hof zc. — Grdst.-R.-G. 4263 M. Sandsteinbrüche.
- 2209. Panthenau,** Majoratsg. P., T. A. u. St. Panthenau; E. Urnsdorf 5 km; Ag. Haynau. (Zum Majorat Panthenau gehören außerdem die Rittergüter Nr. 2180, 2232, 2560 u. 2576). Besizer: Edwin Graf **von Rothkirch und Trach**, Kommandator des Johanniterordens, Präses der Schles. Provinzialsynode, Rgl. Kammerherr, Rittmeister a. D., Landschaftsdirektor, Kreisdeputirter. Inspektor: Bruno **Hante**. Fläche 261 ha: 205 ha Acker, 22 ha Wiesen, 23 ha Holz, 11 ha Hof zc. Grdst.-R.-G. 5509 M. — Wassermühle.
- 2210. Petersdorf,** Ritterg. mit den Vorw. **Schmerbach** u. **Rottwitz** u. Erbscholtzseitig **Ulbersdorf**. P., T., E. u. Ag. Haynau (Schlesf.) 2 km; A. u. St. Conradsdorf. Bes.: Julius **von Ruffer**, Landesältester. Inspektor: Brusing. Fläche 370 ha: 246 ha Acker, 40 ha Wiesen, 9 ha Weiden, 51 ha Holzungen, 24 ha Hofraum zc. Grundst.-R.-G. 5841 M. — Ziegelei.

- 2211. Petschendorf, Ritterg. P., T.**
u. E. Arnsdorf (Kr. Siegnitz) 3 km;
A. u. St. Panthenau; Ag. Haynau.
Besitzer: Julius Nagel.
Fläche 90 ha: 72 ha Acker, 11 ha
Wiesen, 5 ha Holzungen, 2 ha Hof-
raum zc. — Grdst.-N.-G. 1133 M.
- ⊙ **2212. Pilgramsdorf, Ritterg. m.**
Borw. Neuwiese. P., T., A. u.
St. Pilgramsdorf; E. u. Ag. Gold-
berg 9 km.
Bes.: Silbius von Eisner, Rittm. a. D.
Fläche 724 ha: 457 ha Acker, 72 ha
Wiesen, 8 ha Weiden, 172 ha Holz,
15 ha Hofzc. — Grdst.-N.-G. 12909 M.
- 2213. Pohlendorf, Ritterg. m. Borw.**
Paulinenhof. P., T., A. u. St.
Panthenau; E. Arnsdorf 7 km;
Ag. Haynau.
Besitzer: W. Frau Hoffmann-Scholz.
Inspektor: Paul Knappe.
Fläche 300 ha: 248 ha Acker, 29 ha
Wiesen, 14 ha Holzungen, 9 ha Hof-
raum zc. — Grdst.-N.-G. 6682 M.
- 2214. Probsthain, Ritterg. mit 3**
Borw. P., T., A. u. St. Probst-
hain; E. u. Ag. Goldberg 10,5 km.
Besitzer: Karl Wiggert-Frenkel in
Greiffenberg.
Bevollm.: Inspektor Scholz.
Fläche 742 ha: 457 ha Acker, 92 ha
Wiesen, 2 ha Weiden, 175 ha Holz-
ungen, 3 ha Wasser, 13 ha Hof-
raum zc. — Grdst.-N.-G. 15441 M.
- 2215. Radchen (Ober-), Ritterg. P.,**
T., E. u. St. Kaiserswaldau 3 km;
A. u. Ag. Haynau.
Besitzer: Otto Freiherr von Neum.
Fläche 413 ha: 60 ha Acker, 6 ha
Wiesen, 344 ha Holzungen, 3 ha Hof-
raum zc. — Grdst.-N.-G. 2382 M.
- 2216. Radchen (Nieder-), Freigut.**
P., T., E., A. u. St. Kaisers-
waldau 2 km; Ag. Haynau.
Besitzer: Ludwig Damm.
Fläche 126 ha: 90 ha Acker, 6 ha
Wiesen, 28 ha Holzungen, 2 ha Hof-
raum zc. — Grundst.-N.-G. 1437 M.
40 ha parzellenweise verpachtet.
- 2217. Rechenberg, Ritterg. P., T.,**
E. u. Ag. Haynau (Schlef.) 1 km;
A. u. St. Couradsdorf.
Besitzer: Wilhelm Tüller.
Fläche 26 ha: 20 ha Acker, 5 ha Wiesen,
1 ha Hof zc. — Grdst.-N.-G. 796 M.
- 2218. Reisicht (Haynauisch), Ritterg.**
mit Lammendorf u. Gut Birksfeld.
P., T., E., A. u. St. Reisicht 1 km;
Ag. Haynau.
Besitzer: Otto Freiherr v. Senden-
Bibran, Hauptm. a. D. und 5 Miterben.
Bevollm.: Rentmeister Schlenker.
Inspektor: Preußner.
Fläche 878 ha: 368 ha Acker, 212 ha
Wiesen, 11 ha Weiden, 229 ha Holz,
8 ha Wasser, 45 ha Garten u. Wege,
5 ha Hof zc. — Grdst.-N.-G. 5331 M.
Ziegelei, Brennerei, Mälzerei, Schneide-
mühlen, Volkerei.
- 2219. Riemberg, Ritterg. m. Borw.**
P. u. T. Kroitsch 1 km; E. Wild-
schütz 2 km; A. u. St. Röchlitz;
Ag. Goldberg.
Besitzer: Frau Oberstlieutenant von
Wiese und Kaiserswaldau, geb. Enger.
Inspektor: Thyen.
Fläche 250 ha: 182 ha Acker, 6 ha
Wiesen, 4 ha Weiden, 50 ha Holz,
8 ha Hof zc. — Grdst.-N.-G. 8000 M.
Kleestampfmühle.
- 2220. Roth-Lobendau, Ritterg. P.,**
T., A. u. St. Lobendau (Schlef.);
E. Wildschütz 4 km; Ag. Goldberg.
Besitzer: Ewald Schüller.
Inspektor: Theodor Koch.
Fläche 197 ha: 172 ha Acker, 13 ha
Wiesen, 8 ha Holzungen, 4 ha Hof-
raum zc. — Grdst.-N.-G. 5696 M.
- 2221. Samitz, Ritterg. P., T. u. E.**
Reisicht 1,5 km; A. Borghaus; St.
Samitz; Ag. Haynau.
Besitzer: Franz Böttcher u. Marg. Struwe.
Fläche 280 ha: 223 ha Acker, 40 ha
Wiesen, 3 ha Weiden, 7 ha Holz,
7 ha Hof zc. — Grdst.-N.-G. 1497 M.
Mastschweinezucht.
- ⊙ **2222. Scharfenort, Ritterg. m. Neu-**
Lobendau. P., T., A. u. St. Loben-
dau (Schlef.) 3 km; E. Wildschütz
4 km; Ag. Goldberg.
Besitzer: Ernst Däster, Hauptm. a. D.
Fläche 226 ha: 196 ha Acker, 15 ha
Wiesen, 2 ha Weiden, 7 ha Holz-
ungen, 1 ha Wasser, 5 ha Hof-
raum zc. — Grdst.-N.-G. 6239 M.

- 2223. **Schellendorf (Ober-),** Ritterg. P., T., A. u. St. Brodendorf 2 km; E. Haynau 8 km; Ag. Goldberg. **Besitzer:** Georg Tirschler. Fläche 97 ha: 88 ha Acker, 5 ha Wiesen, 1 ha Holzungen, 3 ha Hofraum zc. Grundst.-R.-G. 2159 M.
2224. **Schellendorf (Nieder-),** Ritterg. P. u. T. Brodendorf 3 km; E. Haynau 7 km; A. Straupiß; St. Tscheschendorf; Ag. Goldberg. **Besitzer:** Johann Wilhelm Wilm. Fläche 265 ha: 228 ha Acker, 21 ha Wiesen, 8 ha Holzungen, 8 ha Hofraum, Gärten, Wege zc. Grundst.-R.-G. 5834 M. (Tare von 1862; seitdem umfassende Meliorationen und Neubauten). Stärkemehlfabrik zu 300 Ctr. Tagesleistung. Große Molkerei.
- 2225. **Schierau,** Ritterg. P. u. T. Panthenau 3 km; E. Haynau 7 km; A. u. St. Straupiß; Ag. Goldberg. **Besitzer:** Ernst Seiffert. Fläche 123 ha: 109 ha Acker, 7 ha Wiesen, 2 ha Holzungen, 5 ha Hofraum zc. — Grundst.-R.-G. 1293 M.
2226. **Schönfeld,** Ritterg. P. u. T. Giersdorf (Kr. Goldberg-Haynau) 3 km; E. Wildschütz 6 km; A. u. St. Straupiß; Ag. Goldberg. **Besitzer:** Dekar Schneider. **Inspektor:** R. Gärtner. Fläche 380 ha: 317 ha Acker, 12 ha Wiesen, 2 ha Weiden, 41 ha Holz, 8 ha Hof zc. — Grundst.-R.-G. 9405 M.
2227. **Seifersdorf,** Ritterg. P. u. T. Brodendorf 3 km; E. u. Ag. Goldberg 8 km; A. u. St. Adelsdorf. **Bes.**: Wiggert-Prenzel in Greiffenberg. **Inspektor:** Wagner. Fläche 310 ha: 278 ha Acker, 1 ha Wiesen, 25 ha Holzungen, 6 ha Hofraum zc. — Grundst.-R.-G. 9186 M.
2228. **Siegendorf,** Majorat. P., T. u. E. Arnsdorf (Kr. Liegnitz) 2 km; A. Bärzdorf-Trach; St. Siegen-
 dorf; Ag. Haynau. **Besitzer:** Friedr. von Kölligen, Landesältester auf Kittlitztreben, Kr. Bunzlau. **Pächter:** Geißler.
- Fläche 238 ha: 210 ha Acker, 20 ha Wiesen, 3 ha Holzungen, 5 ha Hofraum zc. — Grundst.-R.-G. 5685 M. Hampfshretschafzucht; Schweinezucht.
2229. **Steinberg (Ober-),** Ritterg. P. u. T. Neufirch (Ratzbach) 2 km; E. Goldberg 7 km (später Neufirch 2 u. Pilgramsdorf 3 km); A. Probsthain; St. Pilgramsdorf; Ag. Goldberg. **Bes.**: Otto Deutschländer, Lieut. d. R. Fläche 114 ha: 99 ha Acker, 8 ha Wiesen, 6 ha Holzungen, 1 ha Hofraum zc. — Grundst.-R.-G. 1428 M.
2230. **Steinberg (Nieder-),** Ritterg. m. Borw. P. u. T. Neufirch (Ratzbach) 3 km; E. Goldberg 7 km (vom 1. 10. 94 ab Pilgramsdorf 5 km); A. Probsthain; St. Pilgramsdorf; Ag. Goldberg. **Besitzer:** Karl Wiggert-Prenzel in Greiffenberg. **Inspektor:** Scholz in Probsthain. Fläche 246 ha: 174 ha Acker, 16 ha Wiesen, 50 ha Holzungen, 6 ha Hofraum zc. — Grundst.-R.-G. 5121 M. Schweinezucht.
2231. **Steinsdorf (Ober-),** Ritterg. P., T., A. u. St. Steinsdorf; E. u. Ag. Haynau 7 km; Weiße Steinsdorf dicht beim Hofe. **Bes.**: Rudw. Alb. von Schlid, Oberst a. D. **Inspektor:** Günther. Fläche 234 ha: 188 ha Acker, 19 ha Wiesen, 16 ha Holzungen, 11 ha Hofraum zc. — Grundst.-R.-G. 2768 M. Weizen- u. Kartoffelstärkefabrik.
2232. **Steinsdorf (Mittel-, Nieder- u. Antheil Ober-),** Ritterg. P., T., A. u. St. Steinsdorf; E. u. Ag. Haynau 5 km. **Besitzer:** Karl Theodor v. Uechtritz-Steinkirch, Major a. D. und Landesältester. **Inspektor:** Geißler. Fläche 430 ha: 283 ha Acker, 38 ha Wiesen, 1 ha Weiden, 100 ha Holzungen, 8 ha Hofraum zc. Grundst.-R.-G. 6025 M. — Torfstich. Käselei (nicht in Betrieb).
2233. **Stedunitz,** Majoratsg. mit Borwert List. P., T. u. E. Arn-

- dorf (Kr. Liegnitz) 3 km; A. Panthenau; St. Siegenhof; Ag. Haynau.
Besitzer: Edwin Graf v. Rothkirch und Trach, Kgl. Kammerherr, Landschaftsdirektor u. auf Panthenau.
Pächter: Leo Graf von Rothkirch-Trach, Kgl. Kammerherr, Rittm. a. D. und Amtsvorsteher zu Panthenau.
Inspektor: B. Hanke in Panthenau.
Fläche 278 ha: 218 ha Acker, 28 ha Wiesen, 24 ha Holzungen, 1 ha Weiden, 7 ha Hofraum u.
Grdst.-N.-E. 6431 M. — Wassermühle.
- 2234. Straupitz (Ober- u. Nieder-),** Allodialgut mit Vorwerk **Berghof.**
P. u. T. Brodenhof 4 km; E. Arnsdorf 7 u. Haynau 8 km; A. u. St. Straupitz; Ag. Goldberg.
Besitzer: Karl Müller, Kgl. Rittmeister u. Regierungs-Referendar a. D.
Inspektor: Kersting.
Fläche 287 ha: 241 ha Acker, 10 ha Wiesen, 3 ha Weiden, 17 ha Holzungen, 13 ha Gärten u. Wege, 3 ha Hofraum u. — Grdst.-N.-E. 6806 M.
Original-Simmenthaler Zuchtviehherde.
- 2235. Taschenhof,** Ritterg. P. u. T. Neufisch (Ragbach) 1,5 km; E. u. Ag. Goldberg 6,5 km; A. u. St. Hermsdorf (Goldbergisch).
Besitzer: Heinrich Kühn.
Fläche 121 ha: 84 ha Acker, 13 ha Wiesen, 1 ha Weiden, 13 ha Holz, 10 ha Hof u. — Grdst.-N.-E. 1875 M.
- 2236. Töppendorf,** Ritterg. P. Gröbzigberg 5 km; E. Kaiserswalbau 7 km; A. u. St. Mzenau; Ag. Goldberg.
Besitzer: Theodor Kessel.
Fläche 127 ha: 104 ha Acker, 10 ha Wiesen, 10 ha Holzungen, 3 ha Hofraum u. — Grundst.-N.-E. 1167 M.
Rindvieh: schwarzbunte Holländer.
Schweine: Meißner Rasse.
- 2237. Tscheschendorf (Ober-),** Ritterg. P. u. T. Giersdorf (Kr. Goldberg-Haynau) 3 km; E. Wildschütz 7 km; A. u. St. Straupitz; Ag. Goldberg.
Bes.: Christoph Geier, Prem.-Lieut. d. U.
Fläche 166 ha: 136 ha Acker, 16 ha Wiesen, 9,5 ha Holzungen, 4,5 ha Hofraum u. — Grdst.-N.-E. 4807 M.
Zucht: Rindvieh Breitenburger Rasse mit schles. Rothvieh; Schweine der großen englischen Rasse.
- 2238. Tscheschendorf (Nieder-),** Rittergut, Ober- u. Nieder-Antheil. P. u. T. Giersdorf (Kr. Goldberg-Haynau) 3 km; E. Wildschütz 7 km; A. u. St. Straupitz; Ag. Goldberg.
Oberantheil. Besitzer: Otto Grau. Fl. 74 ha. — Grdst.-N.-E. 2116 M.
Niederantheil. Bes.: Rudolf Papel. Fl. 74 ha. — Grdst.-N.-E. 1929 M.
- 2239. Tschirbsdorf (Groß- u. Klein-),** Rittergüter. P., T., E., A. u. St. Reifsch 5 km; Ag. Haynau.
Besitzer: Otto Frhr. v. Senden-Vibran auf Reifsch und 5 Miterben.
Inspektor: Preußner in Reifsch.
Fläche 275 ha: 166 ha Acker, 49 ha Wiesen, 50 ha Holz, 10 ha Teiche, Hof u. — Grundst.-N.-E. 2375 M.
- 2240. Ulbersdorf (Goldbergisch-),** Ritterg. P. u. T. Bilgramsdorf 2 km; E. u. Ag. Goldberg 8 km; A. Neudorf a. Gröbzigberge; St. Ulbersdorf-Goldbergisch.
Besitzer: Arthur u. Otto von Rosen auf Neudorf am Gröbzigberge.
Inspektor: Jungfer.
Fläche 162 ha: 114 ha Acker, 10 ha Wiesen, 30 ha Holzungen, 8 ha Hofraum u. — Grdst.-N.-E. 3519 M.
- 2241. Vorhaus,** Ritterg. P., T., E. u. Ag. Haynau (Schles.) 6 km; E. Göllschau 3 km; A. u. St. Vorhaus.
Besitzer: Otto Zimmer, Landesältester.
Fläche 794 ha: 218 ha Acker, 122 ha Wiesen, 5 ha Weiden, 406 ha Holzungen, 10 ha Wasser, 33 ha Hofraum u. — Grundst.-N.-E. 3829 M.
2 Ziegeleien, 2 Wassermühlen und Brettschneidemühle.
- 2242. Wittgendorf (Ober-),** selbst. Gutsbezirk. P., T., E. u. Ag. Haynau (Schles.) 7 km; A. u. St. Kreibau. Der Gemeinde Ober-Wittgendorf einverleibt.
- 2243. Wittgendorf (Nieder-),** Ritterg. P., T., E. u. Ag. Haynau (Schles.) 6 km; A. u. St. Kreibau.
Besitzer: Otto Freiherr von Senden-Vibran auf Reifsch u. 5 Miterben.

- Inspektor: Schmidt.
 Fläche 185 ha: 167 ha Acker, 88 ha
 Wiesen, 3 ha Holz, 7 ha Hof, Wege,
 Wasser ic.
 Grundst.-N.-G. 3071 *M*
- 2244. Woitsdorf (Ober-), Ritterg.**
 P. u. E. Haynau (Schles.); T. Woits-
 dorf 5 km; A. Brockenborn; St.
 Conradsdorf; Ag. Goldberg.
 Besitzer: Wilhelm Fährdrich.
 Fläche 242 ha: 183 ha Acker, 25 ha
 Wiesen, 2 ha Weiden, 24 ha Hol-
 zungen, 2 ha Wasser, 6 ha Hofraum ic.
 Grundst.-N.-G. 4487 *M*
 Antheil an der Haynauer Molkerei.
- 2245. Woitsdorf (Nieder-), selbst.**
 Gutsbez. P., T. u. E. Haynau
 (Schles.) 7 km; A. Brockenborn;
 St. Conradsdorf; Ag. Goldberg.
 Bes.: Georg Duoss, Prem.-Lieut. a. D.
 auf Brödelwitz, Kr. Steinau.
 Inspektor: Peister.
 Fläche 237 ha: 232 ha Acker, 5 ha
 Hofraum ic.
 Grundst.-N.-G. 6012 *M*
- 2246. Wolfsdorf, Ritterg.** P., T.,
 E. u. Ag. Goldberg (Schles.) 5 km;
 A. u. St. Wolfsdorf.
 Bes.: Kgl. St. Johannisstift in Liegnitz.
 Pächter: Oberamt. Schönfelder.
 Fläche 230 ha: 131 ha Acker, 12 ha
 Wiesen, 6 ha Weiden, 80 ha Holz,
 1 ha Hof ic.
 Grundst.-N.-G. 3030 *M*

Herrschaft Grödißberg,

bestehend aus den Gütern Nr. 2247—2249.

- Besitzer: Se. Excellenz Leo Amadeus Graf Hensel von Donnerstark,
 Wirkl. Geh. Rath, Generalleutnant und General-Adjutant Sr. K. M. des
 Großherzogs von Sachsen in Weimar.
 Rentmeister: Ueberschär in Grödißberg.
 Förster: Schneider in Georghal bei Grödißberg.
- 2247. Alzenau (Nieder-), Ritterg.**
 P., A. u. St. Alzenau (Bz. Liegnitz);
 T. u. E. Kaiserwaldau 8 km;
 Ag. Goldberg.
 Pächter: Oskar Zobel, Amtsvorsteher.
 Fläche 290,3 ha: 2,3 ha Gärten, 234,1 ha
 Acker, 22,9 ha Wiesen, 2,4 ha Wei-
 den, 17 ha Holz, 2,1 ha Wasser, 9 ha
 Hof ic. — Grundst.-N.-G. 5068,50 *M*
 Brauerei und Molkerei.
- 2248. Grödißberg, Ritterg.** P., T., A.
 u. St. Grödißberg; E. Kaiserwaldau
 10 km, demnächst Neudorf am
 Grödißberg 5 km; Ag. Goldberg.
 Fläche 912,3 ha: 19,3 ha Gärten,
 218,9 ha Acker, 33,6 ha Wiesen, 11,1 ha
 Weideland und Gräferei 594,6 ha
 Holz, 0,7 ha Wasser, 34,1 ha Hof ic.
 Grundst.-N.-G. 10256 *M*
 Kaltbrennerei. Brauerei.
- 2249. Leifersdorf (Ober-), Ritterg.**
 P. u. T. Adelsdorf (Schles.) 2 km;
 E. u. Ag. Goldberg 7 km; A. u.
 St. Leifersdorf.
 Pächter: Hagemann.
 Fläche 391,8 ha: 3 ha Gärten, 227,6 ha
 Acker, 10,7 ha Wiesen, 7 ha Weiden,
 130 ha Holzungen, 13,5 ha Hof-
 raum ic. — Grundst.-N.-G. 7562,31 *M*

II. Güter innerhalb der Land- und Stadtgemeinden.

- 2250. Adelsdorf (Ober-), P., T.,**
 A. u. St. Adelsdorf (Schles.) 1,5 km;
 E. u. Ag. Goldberg 7 km.
 Freig. Nr. 21. Bes.: Ost. Moriz, Lieut. d. R.
 Fläche 141 ha: 130 ha Acker, 7 ha Wiesen,
 1 ha Holzungen, 3 ha Hofraum ic.
 Grundst.-N.-G. 4324 *M*
 Schweinezucht (Meißner Rasse).
- Freig. Nr. 33/34. Bes.: Julius Edlich.
 Fl. 113 ha. — Grundst.-N.-G. 2895 *M*
 Freigut Nr. 48. Bes.: Wilh. Ueberschär.
 Fl. 84,5 ha. — Grundst.-N.-G. 2540 *M*
 Freigut Nr. 33. Bes.: Friedr. Wilde.
 Fl. 69 ha. — Grundst.-N.-G. 2343 *M*
 Freigut Nr. 55.
 Besitzer: R. von Leopoldt, Lieut. d. L.

- Fl. 64 ha. — Grdst.-R.-G. 1989 *M.*
Englisch-Meißner Schweinezucht.
- Freigut Nr. 71. Bes. **Erw. Wiedermann.**
Fl. 66 ha. — Grdst.-R.-G. 1638 *M.*
- 2251. Adelsdorf (Nieder-).** P., T.
A. u. St. Adelsdorf (Schlef.); E.
u. Ag. Goldberg 9 km.
Freigut Nr. 2. Bes.: **Wilh. Döring.**
Fl. 60 ha. — Grdst.-R.-G. 1800 *M.*
- 2252. Goldberger Vorwerke.** P., T.,
E., A., St. u. Ag. Goldberg (Schlef.).
Borw. (Erlachvorwerk).
Besitzer: **Otto Gottschling.**
Inspektor: **Gustav Morgenroth.**
Fläche 141 ha: 113 ha Acker, 7 ha
Wiesen, 2 ha Holzungen, 1 ha Hof-
raum ic. — Grdst.-R.-G. 4213 *M.*
Borw. Nr. 25. Bes.: **Karl Gottschling.**
Fläche 143 ha: 113 ha Acker, 3,5 ha
Wiesen, 1,5 ha Gärten, 11 ha Hutung,
8 ha Holzungen, 6 ha Unland, Wege,
Hofraum ic. — Grdst.-R.-G. 3518 *M.*
Borw. (Kenneweg). Bes.: **Karl Längner.**
Fläche 109 ha: 98 ha Acker, 8 ha
Wiesen, 1,5 ha Holz, 1,5 ha Hof,
Weiden ic. — Grdst.-R.-G. 3091 *M.*
Borw. (Reisicht). Bes.: **Rich. Gottschling.**
Fläche 69 ha: 59 ha Acker, 5 ha Wie-
sen, 3 ha Holzungen, 2 ha Weiden,
Hofraum ic. — Grdst.-R.-G. 2383 *M.*
Borw. (Villerberg). Bes.: **Herm. Mende.**
Fläche 80 ha: 74,5 ha Acker, 4,25 ha
Wiesen, 1,25 ha Weiden u. Hofraum.
Grundst.-R.-G. 2244 *M.*
Borw. (Hohengrimmen).
Besitzer: **Gustav Lienig, Erbscholtsei-**
besitzer in Willmannsdorf, Nr. Zauer.
Bedollm.: **Richard Lienig.**
Fläche 150,25 ha: 133,5 ha Acker,
6,25 ha Wiesen, 5,25 ha Holzungen,
4,5 ha Weiden, 0,75 ha Hofraum.
Grundst.-R.-G. 2225 *M.*
Borw. (bei Hohberg). Bes.: **Paul Sagasser.**
Fl. 72 ha. — Grdst.-R.-G. 2166 *M.*
Borw. (bei Hohberg). Bes.: **Gust. Schäfer.**
Fl. 71 ha. — Grdst.-R.-G. 2109 *M.*
Borw. (Niederau). Bes.: **Paul Kühn.**
Fl. 86 ha. — Grdst.-R.-G. 2104 *M.*
Borw. Nr. 20. Bes.: **Friedrich Walter.**
Fl. 82 ha. — Grdst.-R.-G. 1785 *M.*
Borw. (Wifariengrund).
Besitzer: **Oskar Ritzdorf.**
Fl. 83 ha. — Grdst.-R.-G. 1749 *M.*
- Borw. (Niederau).
Besitzer: **Hermann Steinbrecher.**
Fl. 63,5 ha. — Grdst.-R.-G. 1657 *M.*
Borw. (Kalter Berg).
Besitzer: **Hermann Zahn** in Gold-
berger Vorwerke und Zimmermeister
Hermann Schmaller in Goldberg.
Inspektor: **Dtschid.**
Fl. 72,75 ha. — Grdst.-R.-G. 1344 *M.*
Dampfziegelei mit Ringofen.
- 2253. Haynau, Stadtforst.** P., T.
u. E. Wodlau; A. u. Ag. Haynau;
St. Altenlohn.
Besitzerin: **Stadtgemeinde Haynau.**
Oberförster: **Liersch.**
Fläche 1583 ha: 8 ha Acker, 245 ha
Wiesen, 1278 ha Holzungen, 5 ha
Torf- und Leichnungung, 47 ha Wege,
Gräben. — Grdst.-R.-G. 9074 *M.*
- 2254. Haynauer Vorwerke.** P., T.,
E., A., St. u. Ag. Haynau (Schlef.).
Vorwerk Nr. 1 (Ober-Michelsdorf).
Besitzer: **Oswald Thiel.**
Fl. 90 ha. — Grdst.-R.-G. 1961 *M.*
Borw. Nr. 1 u. 3.
Besitzer: **Wilhelm Hängel.**
Fl. 55,66 ha. — Grdst.-R.-G. 1566 *M.*
Vorwerk Nr. 2 (Conradsdorf).
Besitzer: **Arthur Bunzel.**
Fl. 71 ha. — Grdst.-R.-G. 1532 *M.*
- 2255. Hohendorf.** P. u. E. Rosendau
3 km; T. u. Ag. Goldberg (Schlef.)
7,5 km; A. Röchlitz; St. Roth-
brünnig.
Erbscholtsei. Besitzer: **Oskar Bieze.**
Fl. 142 ha. — Grdst.-R.-G. 3780 *M.*
Gut. Besitzer: **Karl Helbig.**
Fl. 82 ha. — Grdst.-R.-G. 2141 *M.*
- 2256. Rosendau.** P. u. E. Rosendau;
A. u. St. Röchlitz; T. u. Ag. Gold-
berg (Schlef.) 7 km.
Erbscholtsei. Bes.: **Karl Förster-Zungfer.**
Fl. 89 ha. — Grdst.-R.-G. 2650 *M.*
Gut Nr. 30 u. 34.
Besitzer: **Hermann Hübner.**
Fl. 74 ha. — Grdst.-R.-G. 2313 *M.*
- 2257. Modelsdorf.** P., T., A. u.
St. Modelsdorf; E. Haynau 10 km;
Ag. Goldberg.
Freigut Nr. 4. Bes.: **Aug. Tippolt.**
Fl. 105 ha. — Grdst.-R.-G. 2885 *M.*

- Freigut Nr. 28. Bes.: Eduard Herold.
Fl. 79 ha. — Grdst.-R.-E. 2325 M.
- Freigut Nr. 20. Bes.: Richard König.
Fl. 67 ha. — Grdst.-R.-E. 2219 M.
- Freigut Nr. 24. Bes.: Gustav Foerster.
Fl. 65 ha. — Grdst.-R.-E. 2165 M.
- Gut Nr. 22. Besitzer: Ernst König.
Fl. 52,5 ha. — Grdst.-R.-E. 1749 M.
- Freigut Nr. 2. Besitzer: Josef Barthel.
Fl. 89 ha. — Grdst.-R.-E. 1746 M.
- Freigut Nr. 27. Bes.: Hermann Duedwer.
Fl. 54 ha. — Grdst.-R.-E. 1656 M.
- Freigut. Besitzer: Hermann Wirth.
Fl. 78 ha. — Grdst.-R.-E. 1614 M.
2258. Neudorf am Rennwege, Erbscholtisei. P., T., E., A., St. u. Ag. Goldberg (Schles.) 5 km.
Besitzer: Wilhelm Schöhl.
Fläche 206 ha: 188 ha Acker, 6 ha Wiesen, 10 ha Holzungen, 2 ha Hofraum. — Grundst.-R.-E. 4702 M.
2259. Neudorf am Gröbzigberge.
P. u. T. Gröbzigberg 4 km; E. u. Ag. Goldberg 11 km; A. u. St. Neudorf a. Gröbzigberge.
Erbscholtisei. Bes.: Eduard Rudolph.
Fläche 72 ha: 58 ha Acker, 8 ha Wiesen, 5,5 ha Holzungen, 0,5 ha Hofraum. — Grundst.-R.-E. 2126 M.
- Freigut. Besitzer: Wilhelm Bartus.
Fl. 96 ha. — Grundst.-R.-E. 1442 M.
Sandsteinbrüche. Fischzucht.
2260. Peiswitz, Bauergut Nr. 2 u. 8.
P., T. u. A. Giersdorf (Kr. Goldberg-Haynau) 3,5 km; E. Rosendau 4 km; St. Straupitz; Ag. Goldberg.
Besitzer: Rudolf Döring.
Fläche 104 ha: 90 ha Acker, 5 ha Wiesen, 6 ha Holzungen, 3 ha Hofraum. — Grundst.-R.-E. 2642 M.
2261. Röchlitz. P. u. E. Rosendau 1,5 km; T. Prausnitz (Bz. Liegnitz) 1,5 km; A. u. St. Röchlitz; Ag. Goldberg.

- Gut Nr. 1. Bes.: Oskar Gottschling.
Fläche 92 ha: 69 ha Acker, 10 ha Wiesen 6 ha Holz, 6 ha Weiden, 1 ha Hof. — Grundst.-R.-E. 2079 M.
- Gut Nr. 7. Besitzer: Ernst Thomas.
Fläche 74 ha: 57 ha Acker, 5 ha Wiesen, 11 ha Holz, je 0,5 ha Weiden u. Hof. — Grundst.-R.-E. 2022 M.
- Freigut Nr. 7. Besitzer: Karl Ziegert.
Fl. 67,5 ha. — Grdst.-R.-E. 1906 M.
- Gut Nr. 16.
Bes.: Ernestine Wilhelmine Vaar, geb. Busch.
Fläche 62 ha: 50 ha Acker, 4 ha Wiesen, 7 ha Holz, je 0,5 ha Weiden u. Hof. — Grundst.-R.-E. 1872 M.
- Gut Nr. 15. Besitzer: Gust. Kobelt.
Fläche 65 ha: 46 ha Acker, 5 ha Wiesen, 13 ha Holz, je 0,5 ha Weiden u. Hof. — Grundst.-R.-E. 1806 M.
- Gut Nr. 2. Besitzer: Heinrich Kobelt.
Fläche 66,5 ha: 53 ha Acker, 4 ha Wiesen, 8 ha Holzungen, 1,5 ha Weiden. — Grundst.-R.-E. 1752 M.
- Gut Nr. 14. Besitzer: Reinhold Stoll.
Fl. 57,5 ha. — Grdst.-R.-E. 1749 M.
- Gut Nr. 6. Besitzer: Wilh. Stoll.
Fl. 56 ha. — Grdst.-R.-E. 1728 M.
- Gut Nr. 18. Besitzer: Oskar Kobelt.
Fl. 60 ha. — Grdst.-R.-E. 1668 M.
2262. Rothbrünnig. P., T. u. A. Giersdorf (Kr. Goldberg-Haynau) 2 km; E. Rosendau 2 km; St. Hohendorf; Ag. Goldberg.
- Freig. Nr. 6 u. 31. Bes.: Bruno Baensch.
Fläche 113 ha: 107 ha Acker, 3 ha Wiesen, 3 ha Holzungen.
Grundst.-R.-E. 2715 M.
2263. Ubersdorf (Goldbergisch).
P. u. T. Pilgramsdorf; E. u. Ag. Goldberg 7 km; A. Neudorf am Gröbzigberge; St. Ubersdorf.
Gut. Besitzer: Gustav Radisch.
Fl. 75 ha. — Grdst.-R.-E. 2073 M.
- Gut. Besitzer: Wilhelm Radisch.
Fl. 68 ha. — Grdst.-R.-E. 1521 M.

30. Kreis Grünberg i. Schles.

Größe: 857,58 Quadrat-Kilometer. — Einwohner: 53 887. —
Landgemeinden: 61. — Gutsbezirke: 46. — Amtsbezirke: 18. —
Städte: Grünberg mit 16 092 Einw., Rothenburg a. D. mit 617 Einw.,

Deutsch-Wartenberg mit 849 Einw. — Viehstand: 3367 Pferde, 17 474 Stück Rindvieh (darunter 10 280 Kühe), 9400 Schafe, 10 614 Schweine, 8599 Ziegen, 1671 Bienenstöcke. — Lage: im Norden des Regierungsbezirks, grenzend mit den Regierungsbezirken Frankfurt u. Posen. — Bodenbeschaffenheit: meist leicht, aber ertragreich, in der Oberriederung schwer, aber vorzüglich. Im Kreise wird mehrfach Weinbau betrieben, namentlich um die Stadt Grünberg herum, welche fast ganz von Weinbergen umgeben ist. Der durchschnittliche Grundsteuer-Reinertrag beträgt pro Hektar Acker: 10,⁵⁷ M, Wiesen: 21,⁵⁴ M, Holzungen: 3,¹³ M. Von der Gesamtfläche sind: 333,⁶⁴ qkm Acker, 73,⁹⁴ qkm Wiesen, 347,⁵⁴ qkm Wald. — Gewässer: die Oder, welche den Kreis in zwei ungleiche Theile theilt; ferner die Dohel, die faule Dobra, der Einsiedel-, Kreuz- und Zaucher-Bach und der Bohadeler Kanal. An stehenden Gewässern sind bemerkenswerth: der Rudener See, der Saabor- und der Nettkower See. — Eisenbahnen: die Breslau—Stettiner Bahn mit den Bahnhöfen: Nittritz, Grünberg, Rothenburg a. D. und der Haltestelle Poln.-Kessel; die Märkisch-Posener Bahn mit dem Bahnhofe Rothenburg a. D. und der Haltestelle Poln.-Nettkow.

Landw. Maschinenfabriken in Bohadel und Grünberg; Mehlmühlen in Grünberg, Kontopp, Krampe, Neu-Nettkow, Schweinitz und Deutsch-Wartenberg; Dampfsägewerke in Bohadel, Grünberg, Lättnitz, Kleinitz und Rothenburg a. D.; Wollspinnereien in Grünberg; Wollwäscherei in Neu-Nettkow; Brauereien in Grünberg, Lättnitz u. Loos.

Kreisstadt Grünberg i. Schlef.

Landgericht: Glogau. Amtsgericht Grünberg.

Landrath: von Lamprecht.

Kreissekretär: Nürnbergger.

Kreisausschußsekretär: Stelker.

Kreisklasse: Rentmeister Adler.

Kreisphysikus: Dr. Erbkam.

Kreiswundarzt vacat.

Kreisthierarzt: Ebinger.

Katasterkontrolleur: Krömer, Steuerinsp.

Kreisbauinspektor: Baurath Weinert.

KreisSchullinspektoren: evang. Pastor prim.

Superintendent Lonicer;

kath. Pfarrer Sappelt.

I. Selbständige Gutsbezirke.

2264. Bohadel, Herrschaft bestehend aus den selbst. Gutsbezirken Bohadel, Kern u. Mesche u. d. Vorwerken Alexanderhof, Dickstrauch, Henriettenhof, Polke, Schoslawe, Schosnoffe u. Schwendten. P., T., A. u. St. Bohadel; E. Nittritz

14 km, Neusalz u. Züllichau je 20 km; Ag. Kontopp.

Besitzer: Leopold Baron von Kottwitz. Bevollm.: Ernst Uhr, Amtsvorsteher. Inspektoren: Withe in Bohadel, Reimann in Mesche.

Fläche 8396 ha: 1010 ha Acker, 214 ha Wiesen, 227 ha Weiden, 1793 ha Holz, 51 ha Wasser, 101 ha Hof zc.

- Grundst.-N.-E. 26 003 *M.*
Brennerei. Brauerei. Ziegelei.
- 2265. Drehnow (Schles.),** Ritterg. m. Borwerken **Altvorwerk, Lachvorwerk** (Henriettenhof) u. **Neuvorwerk** (Dorotheenhof). P. Groß-**Lessen** 5 km; T. u. E. **Rothenburg a. D.** 11 u. **Poln.-Netzkow** 9 km; A. u. **St. Schles.-Drehnow**; Ag. **Grünberg**.
Besitzer: Thure **von Kindowström**, Kgl. Kammerherr, Geh. Reg.-Rath, Landrath a. D. und Rittmeister a. D.
Inspektor: Kraft.
Fläche 1079 ha: 331 ha Acker, 12 ha Wiesen, 2 ha Weiden, 103 ha Holzungen, 6 ha Wasser, 20 ha Hofraum zc. — Grundst.-N.-E. 4143 *M.*
Dampfbrennerei, Schrotmühle, Ziegelei.
- 2266. Kessel (Deutsch-),** Ritterg. m. **Born. Wilhelminenthal.** P., T., A. u. **St. Deutsch-Kessel**; E. **Polnisch-Kessel** 1,5 km; Ag. **Grünberg**.
Besitzer: Otto **Göke**, Rittmeister a. D., Landesältester und Kreisdeputirter.
Inspektor: Kretschmer.
Fläche 615 ha: 278 ha Acker, 52 ha Wiesen, 15 ha Weiden, 252 ha Holz, 1 ha Teiche, 31 ha Hof, Unland zc.
Grundst.-N.-E. 3711 *M.* — Brennerei.
- 2267. Kessel (Polnisch-),** Ritterg. m. **den Born. Zanny, Stoschenhof u. Krampvorwerk.** P. u. T. **Deutsch-Kessel** 1,5; E. **Polnisch-Kessel**; A. u. **St. Kessel**; Ag. **Grünberg**.
Besitzer: Felix **Graf von Stosch**, Lieut. d. R., z. B. Reg.-Assessor in Liegnitz.
Administrator: **Ritsche**.
Fläche 1553 ha: 435 ha Acker, 96 ha Wiesen, 39 ha Weiden, 941 ha Holzungen, 3 ha Wasser, 39 ha Hofraum zc. (33 ha Moorkulturanlagen nach Rimpau'schem System.)
Grundst.-N.-E. 11 025 *M.* — Ziegelei.
- 2268. Kolzig, Ritterg. m. den Born. Jeschane, Karsch, Lipke u. Neuvorwerk.** P., T., A. u. **St. Kolzig**; E. **Wollstein** 24 km; Ag. **Kontopp**.
Besitzer: **Wilh. v. Klitzing**, Prem.-Lieut.
Inspektor: **Kappel**.
Fläche 2250 ha: 660 ha Acker, 260 ha Wiesen, 40 ha Weiden, 1277 ha Holzungen, 13 ha Hofraum zc.
- Grundst.-N.-E. 14 864 *M.* — Brennerei.
Schlesisches Landvieh. Zucht von englischen Schafen.
- 2269. Kontopp, Rittergut mit den Borwerken Heinrichau, Hohwelze, Marienhof, Polame.** P., T., A., St. u. Ag. **Kontopp**; E. **Neusalz** 22,5 km.
Besitzer: **Emmo Foerster**, Premier-Lieut. d. Pdm.-Kav., Antsvorsteher.
Inspektor: **Karl Kuhn**.
Fläche 2501 ha: 699 ha Acker, 254 ha Wiesen, 80 ha Weiden, 1343 ha Holzungen, 20 ha Wasser, 105 ha Hofraum zc. — Grundst.-N.-E. 14 114 *M.*
Brennerei. — Zucht von Zugochsen u. englischen Fleischschafen.
- 2270. Krampe, Ritterg.** P. **Sawade** 3 km; T., E., St. u. Ag. **Grünberg (Schles.)** 11 km; A. **Krampe**.
Besitzer: **Stadtgemeinde Grünberg**.
Fläche 952,5 ha: 125,5 ha Acker, 89 ha Wiesen, 703 ha Holz, 6 ha Weiden, 14 ha Wasser, 15 ha Hof, Wege, Unland zc.
Acker u. Wieje parzellenweise verpachtet.
Grundst.-N.-E. 10 914 *M.*
- **2271. Läszen, Ritterg.** P., T. u. E. **Polnisch-Netzkow** 3 km; A. u. **St. Läszen**; Ag. **Grünberg**.
Bes.: **Aug. Wilh. Hans v. Schierstädt**.
Administrator: **Ruge** in **Gr.-Lessen**.
Fläche 775 ha: 134 ha Acker, 60 ha Wiesen, 1 ha Weiden, 475 ha Holz, 20 ha Wasser, 85 ha Hof zc.
Grundst.-N.-E. 9 720 *M.* — Ziegelei.
- 2272. Lansitz, Ritterg. mit Borwerk Boitschke.** P., T., E. u. St. **Rothenburg (Oder)** 4,5 km; A. **Krampe**; Ag. **Grünberg**.
Besitzer: **Stadtgemeinde Grünberg**.
Acker u. Wiesen in Parzellen verpachtet.
Fläche 1272,5 ha: 209,5 ha Acker, 54 ha Wiesen, 909 ha Holzungen, 47 ha Weiden, 16 ha Wasser, 15,5 ha Wege, 21,5 ha Gräben, Unland, Hofraum. — Grundst.-N.-E. 10 253 *M.*
- **2273. Lessen (Groß-), Ritterg.** P. u. T. **Groß-Lessen**; E. **Polnisch-Netzkow** 5 km; A. u. **St. Läszen**; Ag. **Grünberg**.
Besitzer: **August Wilhelm Hans von Schierstädt** auf **Läszen**.
Administrator: **Ruge**.

- Fläche 813 ha: 325 ha Acker, 41 ha Wiesen, 12 ha Weiden, 421 ha Holzungen, 4 ha Wasser, 10 ha Hofraum zc. — Grdst.-N.-E. 6145 *M.* Brennerei. Stärkekabritk. Brauerei.
- 2274. Oshelhermsdorf (Ob.),** Ritterg. mit **Dammvorwerk.** P., T., A. u. St. Oshelhermsdorf; E. u. Ag. Grünberg. Besizer: Viktor **Zensing.** Inspektor: Schiefler. Fläche 726 ha: 345 ha Acker, 92 ha Wiesen, 92 ha Weiden, 256 ha Holz, 10 ha Hofzc. — Grdst.-N.-E. 6640 *M.* Brennerei. Ziegelei.
- 2275. Oshelhermsdorf (Mittel-),** Ritterg. m. Borw. **Feldvorwerk** u. **Waldbaus.** P., T., A. u. St. Oshelhermsdorf; E. u. Ag. Grünberg 8,5 km. Besizer: Dr. Richard **Langerhans.** Fläche 740 ha: 280 ha Acker, 70 ha Wiesen, 380 ha Holz, 10 ha Hofzc. Grdst.-N.-E. 6262 *M.* — Brauerei.
- 2276. Prittag,** Ritterg. mit **Oberhof, Waldborwerk, Marienhof** (Obervorwerk). P. u. T. Deutsch-Kessel 3 km; E. Polnisch-Kessel 3,5 km; A. u. St. Prittag; Ag. Grünberg. Besizer: Reinhardt Reichsgraf **Find von Finkenstein,** Lieut. d. Ref. Inspektor: Uberschaar. Fläche 1170 ha: 470 ha Acker, 100 ha Wiesen, 40 ha Weiden, 500 ha Holz, 47 ha Wasser, 13 ha Hof zc. Grdst.-N.-E. 11 998 *M.* — Brauerei.
- 2277. Saabor,** Herrschaft, best. aus den Rittergütern **Saabor** mit **Lipp-, Mühl- u. Seidevorwerk** (Ludwigs-thal), **Loos** mit **Vorwerken Seidenberg** und **Sattel, Milzig, Zahn** u. **Droschkau.** P., T., A. u. St. Saabor; E. Nittritz 11 km; Ag. Grünberg. Bes.: Georg Prinz zu **Schönauich-Carolath.**
- Rentmeister: Uttifal.
Inspektor: Amtmann **Reiweiser.**
Oberförster: Küster.
Pächter von **Loos, Lodenberg, Milzig** u. **Zahn:** Standke in **Loos.**
Fläche 4450 ha: 1550 ha Acker, 240 ha Wiesen, 340 ha Weiden, 2052 ha Holzungen, 63 ha Wasser, 13 ha Hofzc. — Grdst.-N.-E. 34760 *M.* Brennerei u. Brauerei in **Loos.** Ziegelei u. Braunkohlen-Bergwerk in **Droschkau.**
- 2278. Schweinitz I,** Ritterg. mit **Waldborwerk** u. **Nieder-Borwerk.** P., T., A. u. St. Schweinitz (Bz. Liegnitz); E. u. Ag. Grünberg 11 km. Besizer: Prott Caspar Tobias **Frb. von Knobelsdorff** auf **Lättnitz.** Inspektor: Freund. Fläche 740 ha: 313 ha Acker, 108 ha Wiesen, 35 ha Weiden, 231 ha Holz, 6 ha Wasser, 47 ha Hof zc. Grdst.-N.-E. 6031 *M.* — Brennerei.
- 2279. Schweinitz II,** Ritterg. mit **Erbsholtzerei.** P., T., A. u. St. Schweinitz (Bz. Liegnitz); E. u. Ag. Grünberg 10 km. Besizer: Wilhelm Freiherr **v. Fürde,** Landesältester, Kreisdeputirter u. Hzgl. Sachsen-Meininger'scher Kammerherr. Fläche 445 ha: 70 ha Acker, 50 ha Wiesen, 8 ha Weiden, 275 ha Holzungen, 27 ha Hofraum zc., 15 ha Obstplantagen. Grundst.-N.-E. 3080 *M.* — Ziegelei.
- 2280. Schweinitz III,** Rittergut mit **Waldborwerk.** P., T., A. u. St. Schweinitz (Bz. Liegnitz) 2 km; E. u. Ag. Grünberg 13 km. Bes.: Arthur **von Zastrow,** Lieut. d. Ref. Inspektor: Pinkwart. Fläche 458 ha: 162 ha Acker, 75 ha Wiesen, 13 ha Korbweiden, 190 ha Holz, 15 ha Wasser, 3 ha Hof zc. Grdst.-N.-E. 4600 *M.* — Ziegelei.

Herrschaft Kleinitz,

bestehend aus den Gütern Nr. 2281—2283.

Besizerin: Frau Fürstin **Anton Radziwill** in Berlin.

Bevollmächtigter: Generaldirektor Forstmeister **Sonntag** in Kleinitz.

- 2281. Karschin,** selbst. Gutsbez. m. Borw. **Sedczyn.** P. u. T. Unruhstadt (Karge) 6 km; E. Büllschau 20 km; A. u. St. Kleinitz; Ag. Kontopp. Pächter der **Deconomie:** **Thomas.** Fläche 2501 ha: 245 ha Acker, 70 ha Wiesen, 2130 ha Holzungen, 56 ha Wege, Hofraum zc. Grundst.-N.-E. 12 237 *M.*

2282. Kleinitz, Rittergut mit Vorwerken **Dorotheenau** u. **Peterhof**. P., T., A. u. St. Kleinitz; E. Züllichau 15 km; Ag. Kontopp.

Administrator: Hein.

Pächter v. Dorotheenau: Wiedenroth. Fläche 1060 ha: 484 ha Acker, 107 ha Wiesen, 406 ha Holz, 40 ha Weiden, 23 ha Hof, Wege zc. — Grdst. - N. - E. 15 960 *M*.
Zwei Dampfbrennereien, Dampfschneidemühle, Dampfmolkerei.

2283. Schwarmitz, Ritterg. m. d. Vorw.

Waldvorwerk u. **Gebitz**. P., T. u. A. Kleinitz 3 km; E. Züllichau 12 km; St. Schwarmitz; Ag. Kontopp.

Inspektor: Kersten.

Fläche 925 ha: 497 ha Acker, 53 ha Wiesen, 120 ha Weiden, 203 ha Holzungen, 52 ha Hofraum, Wege, Unland zc.

Grundst. - N. - E. 18 370 *M*.
Ziegelei.

Majorats Herrschaft Polnisch-Nettlow,

bestehend aus den Gütern Nr. 2284—2289 (Nr. 1963—1965, Nr. Freystadt u. Nr. 2403, Nr. Jauer).

Besitzer: Friedrich Wilhelm Karl Graf von **Rothenburg**, Premierlieutenant der Landw.-Kavallerie auf Polnisch-Nettlow.

Bevollmächtigter: Rentmeister Gruenig in Polnisch-Nettlow.

2284. Nettlow (Polnisch-), Ritterg. m. d. Vorw. **Eisenhof**, **Eugenienhof** u. **Kalligel**. P., T., E., A. u. St. Polnisch-Nettlow; Ag. Grünberg.

Pächter: E. Adam in Eugenienhof. Fläche 1461 ha: 575,5 ha Acker, 119 ha Wiesen, 723,5 ha Holzungen, 43 ha Hofraum, Wege zc.

Grundst. - N. - E. 17 735 *M*.
Brennerei. Brauerei. Dampfsiegelei. Dampfstärkefabrik.

Pächter: Vessel, Rgl. Oberamtman in Schertendorf.

Fläche 978 ha: 349 ha Acker, 79 ha Wiesen, 17 ha Weiden, 510 ha Holzungen, 17 ha Wasser, 6 ha Hofraum, Wege, Unland zc.

Grundst. - N. - E. 8367 *M*.

2285. Pirnig, Ritterg. mit **Neues Vorwerk** u. **Ziegelvorwerk**. P. u. T. Liebenzig 5 km; E. Nittritz 15 km; A. u. St. Pirnig; Ag. Kontopp.

Pächter: Louis Bartsch.

Inspektor: Paul Bartsch.

Fläche 1252 ha: 372 ha Acker, 113 ha Wiesen, 216 ha Weiden, 470 ha Holzungen, 17 ha Wasser, 64 ha Unland, Wege, Hofraum zc.

Grdst. - N. - E. 11 372 *M* — Brennerei. Rindviehmastung (gewöhnliches Landvieh). Schafzucht (gewöhnliche Rasse).

2287. Schertendorf, Ritterg. m. Vorw.

Mäuseberg. P., T., E. u. Ag. Grünberg (Schles.) 6 km; A. Polnisch-Nettlow; St. Rothenburg (Oder).

Pächter: Vessel, Rgl. Oberamtman. Fläche 669 ha: 230 ha Acker, 19 ha Wiesen, 24 ha Weiden, 378 ha Holzungen, 18 ha Hofraum, Wege zc.

Grundst. - N. - E. 3325 *M*.

Brennerei. Brauerei.

2288. Seedorf, Ritterg. P. Groß-

Lessen 3 km; T. Rothenburg (Oder) 6 km; E., A. u. St. Polnisch-Nettlow 4 km; Ag. Grünberg.

Fläche 941 ha: 23 ha Acker, 4 ha Wiesen, 897 ha Holzungen, 13 ha Wasser, 4 ha Hof zc.

Grundst. - N. - E. 3379 *M*.

2289. Sciffersholz, Ritterg. P., T.,

E. u. Ag. Grünberg (Schles.) 11 km; A. u. St. Drehnów.

Fläche 344 ha: 32 ha Acker, 12 ha Wiesen, 295 ha Holzungen, 5 ha Hofraum zc.

Grundst. - N. - E. 1401 *M*.

2286. Blothow, Ritterg. m. Vorw. **Boitschinberg** (selbst. Gutsbez.). P., T., E. u. St. Rothenburg (Oder) 4 km; A. Polnisch-Nettlow; Ag. Grünberg.

Herrschaft Deutsch-Wartenberg,

bestehend aus den Gütern Nr. 2290—2296 (und 1957—1962, Nr. Freystadt).

Besitzerin: Renata Freiin **von der Landen-Walenski**, geb. Friedenthal, auf Schloß Günthersdorf.

Bevollmächt.: Forstmeister Herrlich, Amtsvorsteher in Deutsch-Wartenberg.

2290. Bobernig, Ritterg. mit Vorwerk **Borke** u. Försterei **Neuhaus**. P., T. und A. Deutsch-Wartenberg 4 km; E. Nittritz 9 km; St. Vobornig; Ag. Grünberg.

Pächter: A. Künke in Deutsch-Wartenberg.

Fläche 1163 ha: 372 ha Acker, 791 ha Holzungen. — Grdst.-N.-E. 10316 M.

2291. Deutsch-Wartenberg, Ritterg. P., T., A. u. St. Deutsch-Wartenberg; E. Nittritz 5 km; Ag. Grünberg.

Pächter: A. Künke.

Fläche: 408 ha: 307 ha Acker z., 101 ha Holzungen.

Grundst.-N.-E. 3352 M.

Brennerei. — Fasenerie.

2292. Drentkau, Ritterg. m. Vorw.

Beatenthal, Göldeworwerk u. **Schäfereworwerk**. P., T., A. u. St. Günthersdorf (Bz. Liegnitz) 4 km; E. u. Ag. Grünberg 9 km.

Pächter: D. Piersch.

Fläche 990 ha: 259 ha Acker, 731 ha Holzungen. — Grdst.-N.-E. 4986 M.

Ziegelei u. Schneidemühle (Neumühle).

2293. Günthersdorf, Rittergut mit Vorwerk **Alexanderhof**. P., T., A.

u. St. Günthersdorf (Bz. Liegnitz);

E. Nittritz 7 km; Ag. Grünberg.

Pächter: D. Piersch in Drentkau u. A. Wittner in Külpenau.

Fläche 572 ha: 301 ha Acker, 271 ha Holzungen.

Grdst.-N.-E. 4450 M. — Brennerei.

2294. Külpenau, Ritterg. P. u. T.

Günthersdorf (Bz. Liegnitz) 4 km;

E. u. Ag. Grünberg 10 km; A.

u. St. Ochelhermsdorf.

Pächter: A. Wittner, Prem.-Lieut. d.N.

Fläche 411 ha: 165 ha Acker z., 246 ha Holzungen.

Grundst.-N.-E. 2320 M.

2295. Nittritz, Ritterg. P., T. u.

E. Nittritz; A. und St. Deutsch-

Wartenberg; Ag. Grünberg.

Pächter: Künke in Dsch.-Wartenberg.

Fläche 534 ha: 260 ha Acker z., 274 ha Holzungen.

Grundst.-N.-E. 5020 M.

2296. Zauche, Ritterg. mit Forst-

Etablissement **Zauchvorwerk**. P.,

T. u. E. Nittritz 3 km; A. u. St.

Deutsch-Wartenberg; Ag. Grünberg.

Fläche 769 ha: 44 ha Acker z., 725 ha Holzungen.

Grundst.-N.-E. 2812 M.

Fideikommiss-herrschaft Buchelsdorf,

bestehend aus den Gütern Nr. 2297—2299.

Bes.: Prott Caspar Tobias Frhr. **von Knobelsdorff**, Rittmsr. a. D. auf Lättnitz.

2297. Buchelsdorf, Ritterg. P. u. T. Schweinitz (Bz. Liegnitz) 4 km; E. u. Ag. Grünberg 12 km; A. u. St. Buchelsdorf.

Fläche 411 ha: 129 ha Acker, 16 ha Wiesen, 256 ha Holzungen, 10 ha Hofraum z. — Grdst.-N.-E. 2008 M.

2298. Lättnitz, Rittergut mit Vorw.

Dober. P. u. T. Schweinitz (Bz. Liegnitz) 4 km; E. u. Ag. Grünberg 14 km; A. Buchelsdorf; St. Lättnitz.

Inspektor: Schubert.

Fläche 1112 ha: 268 ha Acker, 65 ha Wiesen, 8 ha Weiden, 750 ha Holzungen, 0,5 ha Wasser, 20,5 ha Hofraum z. — Grdst.-N.-E. 7462 M.

Schlesische Rothviehzucht.

2299. Schloin m. Heinrichau, Ritterg.

P., T., E. u. Ag. Grünberg (Schl.)

9 km; A. u. St. Buchelsdorf.

Fläche 407 ha: 156 ha Acker, 19 ha Wiesen, 226 ha Holz, 2 ha Wasser,

4 ha Hof z. — Grdst.-N.-E. 2495 M. Brennerei. Ziegelei.

31. Kreis Hirschberg.

Größe: 598,³² Quadrat-Kilometer. — Einwohner: 70 175. — Landgemeinden: 52. — Gutsbezirke: 24. — Amtsbezirke: 23. — Städte: Hirschberg mit 16 138 Einwohnern, Schmiedeberg mit 4602 Einwohnern. — Viehstand: 2753 Pferde, 20 985 Rindvieh (darunter 13 559 Kühe), 3770 Schafe, 6509 Schweine, 3653 Ziegen, 1897 Vienenstöcke. — Lage: im südlichen Theile des Regierungsbezirks, grenzend an das Königreich Böhmen. Die Grenze wird gebildet durch das Iser- u. Riesengebirge mit folgenden bemerkenswerthen Kuppen: Reifträger (1350 m hoch), Hohes Rad (1514 m), Große Sturmhaube (1482 m), Kleine Sturmhaube (1466 m), Schneetoppe (1605 m), Schwarze Koppe (1372 m). — Bodenbeschaffenheit: im Hirschberger Thal sehr fruchtbar, auf den Gebirgen meist Wald. — Der durchschnittliche Grundsteuer-Reinertrag beträgt pro ha Acker: 13,³² M, Wiese: 18,⁰² M, Holzungen: 3,¹³ M. Von der Gesamtfläche sind 205,³⁶ qkm Acker, 64,⁶⁵ qkm Wiesen, 291,¹³ qkm Wald. — Gewässer: Hauptfluß ist der Bober, ferner sind noch anzuführen: die Lomnitz, der Zacken, das Zackerle, die Egliß, die Kemnitz, die Kochel und das Hainwasser. — Eisenbahnen: die Schlesiße Gebirgsbahn mit den Stationen: Alt-Kemnitz, Reibnitz, Hirschberg; die Sekundärbahnen Hirschberg—Schmiedeberg mit den Stationen: Lomnitz, Zillertal und Schmiedeberg, sowie Hirschberg—Petersdorf mit den Stationen Rosenau, Warmbrunn, Hermsdorf u. K. und Petersdorf.

Maschinenfabriken in Berthelsdorf, Herischdorf und Hirschberg; Kalkbrennerei in Boberröhrsdorf; Mehlmühlen in Arnsdorf, Hirschberg, Schmiedeberg und Petersdorf; Dampfschneidemühlen in Hirschberg, Petersdorf und Schmiedeberg; Wollspinnereien in Hirschberg und Schmiedeberg; Leinenwebereien und Spinnereien in Hirschberg, Erdmannsdorf, Alt-Kemnitz und Seidorf; Brauereien in Hirschberg und Warmbrunn; Obstweinfabriken in Hirschberg; Preßhefenfabrik in Herischdorf; Molkerei in Hirschberg.

Kreisstadt Hirschberg.

Landgericht: Hirschberg. Amtsgerichte: Hirschberg i. Schl., Schmiedeberg i. Schl., Hermsdorf u. K.

Landrath: von Küster auf Lomnitz.

Kreissekretär: Hüppauf.

Kreisaußschußsekretär: Richter.

Kreisasse: Rentmeister Zeide.

Kreisphysikus: Dr. Herrmann.

Kreiswundarzt: Dr. Scheurich.

Kreisbierarzt: Ruthwill.

Katasterkontroleur: Schacke.

Kreisbauinspektor: Jungfer, Baurath.

Kreis Schulinspektoren: evang. Superintendent Proß in Stonsdorf u. Pastor

Saym in Hermsdorf u. K.;

kath. Pfarrer Gitschfeld in Arnsdorf.

- 2300. Arnberg**, Oberförsterei m. d. Forstgutsbezirken **Arnberg** und **Buschvorwerk** (Kreis Hirschberg) u. **Hernsdorf** [städtisch] (Kr. Landes- hut). P., T. u. E. Schmiedeberg (Niesengeb.) 4 km; A. u. St. Arnberg; Ag. Schmiedeberg und Liebau.
Besitzer: **Rgl. Hausfideikommiß**.
Oberförster: **Vorbstaedt** in Schmiedeberg.
Fl. 3254 ha. — Grdst. - N. - C. 13300 M.
- 2301. Berthelsdorf mit Ober-Il- lersdorf**, Rittergüter. P., T., A. u. St. Berthelsdorf (Bz. Liegnitz); E. Reibnitz 3,5 km u. Alt-Remniz 2,5 km; Ag. Hirschberg.
Besitzer: **Dr. Hermann Elzel**.
Inspektor: **E. Weigmann**.
Fläche 487 ha: 259,5 ha Acker und Wiesen, 210,5 ha Holzungen, 17 ha Wasser. — Grundst. - N. - C. 6208 M.
- 2302. Buchwald**, Ritterg. mit den Vorwerken **Pfaffengrund**, **Birberg** und **Hain**. P., T., A. u. St. Buchwald (Niesengeb.); E. Zillertal; Ag. Schmiedeberg 4 km.
Bes.: **Friedr. Frhr. von Rotenhan**, Lieut. in I. Garde-Feldart.-Regt. in Berlin.
Bevollm.: **Inspektor Rodaß**.
Fläche 647 ha: 260 ha Acker, 108 ha Wiesen, 5 ha Weiden, 213 ha Holzungen, 56 ha Wasser, 5 ha Hofraum zc. — Grundst. - N. - C. 8049 M.
Ziegelei, Brauerei.
- 2303. Cunnersdorf**, Rest-Ritterg. P., T., A. u. St. Cunnersdorf (Bz. Liegnitz); E. Rosenau; Ag. Hirschberg.
Besitzerin: **Stadtgemeinde Hirschberg**.
Fl. 35,5 ha. — Grdst. - N. - C. 162 M.
- 2304. Erdmannsdorf**, Ritterg. P., T., A. u. St. Erdmannsdorf (Schles.); E. Zillertal 1 km; Ag. Schmiedeberg.
Besitzer: **Rgl. Hausfideikommiß**.
Pächter: **Oberamtmann Buchwald**.
Fläche 429 ha: 86 ha Acker, 84 ha Wiesen, 2 ha Weiden, 208 ha Holzungen, 33 ha Wasser, 21 ha Hofraum zc. — Grundst. - N. - C. 6123 M.
Wassermühle. — Holländer Rindvieh; Mast und Molkerei. Schweinezucht.
- 2305. Fischbach**, Ritterg. mit **Vorn. Neuborf**. P., T., A. u. St. Fisch- bach (Schles.); E. Schildau 7 km; Ag. Schmiedeberg.
Besitzer: **Ernst Ludwig Großherzog von Hessen und bei Rhein**, Rgl. Soheit in Darmstadt.
Bevollm.: **Oberamtmann Wernicke**.
Fläche 969,25 ha: 142 ha Acker, 89,5 ha Wiesen, 717,5 ha Holzungen, 16,5 ha Wasser, 0,5 ha Weiden, 3 ha Hofraum und Garten.
Grundst. - N. - C. 6982 M. — Brauerei. Brettschneidemühle (Wasserkraft).
- 2306. Grunau**, Rest-Ritterg. P., T. u. St. Grunau (Bz. Liegnitz); E. u. Ag. Hirschberg 3 km; A. Straupitz.
Besitzerin: **Stadtgemeinde Hirschberg**.
Fl. 37,25 ha. — Grundst. - N. - C. 580 M.
- 2307. Hartau**, Ritterg. P., T., E. u. Ag. Hirschberg (Schles.) 3 km; A. Schwarzbach; St. Schwarzbach (mit dem Sitz in Hirschberg).
Besitzerin: **Stadtgemeinde Hirschberg**.
Fläche 308 ha, davon 102 ha Holzungen; 98 ha Acker u. Wiesen sind an **Gutspächter A. Siegert** verpachtet.
Grundst. - N. - C. 4051 M.
- 2308. Hohenwiese-Wärndorfer Forst**, Ritterg. P., T., E. u. Ag. Schmiedeberg (Niesengeb.) 2 km; A. u. St. Neuhoff.
Besitzer: **Heinrich IX. Prinz Reuß**, Oberst à la suite der Armee auf Neuhoff.
Fläche 509 ha: 29 ha Acker, 6 ha Wiesen, 473 ha Holzungen, 1 ha Hofraum zc. — Grdst. - N. - C. 1890 M.
- 2309. Remniz (Neu-)**, Ritterg. P.; T., E., A. u. St. Alt-Remniz (Niesengeb.) 3 km; Ag. Hirschberg.
Besitzer: **Laengner**.
Fläche 54 ha: 40 ha Acker, 11 ha Wiesen, 3 ha Hofraum zc.
Grundst. - N. - C. 524 M.
- 2310. Lomniz**, Majorat mit **Vorn. Oberhof**. P., T., E., A. u. St. Lomniz (Niesengeb.); Ag. Hirschberg.
Bes.: **Max von Küster**, Rgl. Landrath.
Pächter: **Arndt**, Prem.-Lieut.
Fläche 575 ha: 266 ha Acker, 95 ha Wiesen, 1 ha Weiden, 180 ha Holz, 7 ha Wasser, 26 ha Hofraum zc.
Grundst. - N. - C. 7950 M. — Ziegelei.

- 2311. Neuhoff**, Ritterg. P., T., E. u. Ag. Schmiedeberg (Riefengeb.) 0,1 km; A. u. St. Neuhoff. Besizer: Heinrich IX. Prinz **Reuß**, Oberst à la suite der Armee. Inspektor: Hensel. Fläche 138 ha: 85 ha Acker, 49 ha Wiesen, 2 ha Holzungen, 2 ha Hofraum ic. — Grundst. - N. - G. 2769 M.
- 2312. Rothenzschau**, Forstbezirk (zum Majorat **Kreppelhof** gehörig). P., T. u. E. Landeshut (Schles.); A. u. St. Wüsteröhrsdorf; Ag. Schmiedeberg. Besizer: Se. Exc. Udo Graf zu **Stolberg-Wernigerode**, Oberpräsident in Königsberg i. Pr. Fläche 293 ha: 11 ha Acker, 1 ha Wiesen, 280 ha Holzungen, 1 ha Hofraum ic. — Grundst. - N. - G. 958 M.
- 2313. Schwarzbach**, Ritterg. P., T., E., St. u. Ag. Hirschberg (Schles.) 3 km; A. Schwarzbach. Besizerin: **Stadtgemeinde Hirschberg**. Pächter (100 ha): Otto Marx. Fl. 218 ha. — Grundst. - N. - G. 2967 M.
- 2314. Stonsdorf (Ober-, Mittel- u. Nieder-)**, Ritterg. P., T., A. u.

St. Stonsdorf; E. u. Ag. Hirschberg 7,5 km.

Besizer: Heinrich XXVIII. Prinz **Reuß**, Prem.-Lieut. à la suite der Armee. Gen.-Bevollm.: Amtmann **Höfig**. Fläche 626 ha: 250 ha Acker, 97 ha Wiesen, 13 ha Weiden, 247 ha Holzungen, 12 ha Wasser, 7 ha Hofraum ic. — Grundst. - N. - G. 7662 M. Mittel- u. Nieder-Stonsdorf sind parzellenweise verpachtet.

2315. Straupitz, Restritterg. (Forstbez.) P., T., E. u. Ag. Hirschberg (Schles.) 3 km; A. u. St. Straupitz. Besizerin: **Stadtgemeinde Hirschberg**. Fl. 1,22 ha. — Grundst. - N. - G. 181 M.

2316. Wüste = Röhrsdorf, Ritterg. (zum Majorat **Kreppelhof** gehörig); P. Schreibendorf (Riefengeb.); T. u. E. Landeshut (Schles.) 7 km; A. u. St. Wüste-Röhrsdorf; Ag. Schmiedeberg.

Besizer: Se. Exc. Udo Graf zu **Stolberg-Wernigerode**, Oberpräsident in Königsberg i. Pr.

Fläche 83 ha: 3 ha Acker, 3 ha Wiesen, 77 ha Holzungen. Grundst. - N. - G. 208 M. — Marmorbrücke.

Freie Standesherrschaft Kynast,

bestehend aus den Gütern Nr. 2317—2328.

Besizer: Friedrich Reichsgraf **von Schaffgotsch** genannt Semperfrei von und zu Kynast und Greiffenstein, Freiherr zu Trachenberg, auf Warmbrunn.

Vormünderin: Ihre Excellenz Frau Reichsgräfin Maria von **Schaffgotsch**, geb. von Maubeuge, auf Warmbrunn.

Pfleger: Hans Ulrich Graf von **Schaffgotsch**, kgl. Kammerherr auf Koppitz. Generalbevollmächtigter: Sanitätsrath Dr. **Collenberg** in Hermsdorf u. R.

2317. Brückenberg, Forstgut (Gutsbezirk Seidorf). P. u. T. Krummhübel 2 km; E. Zillerthal 8 km; A. Seidorf; St. Gebirgsbauden; Ag. Schmiedeberg.

Fläche 1389 ha: 2,5 ha Wiesen, 1360,5 ha Holzungen, 3 ha Wasser, 23 ha Hofraum ic. — Grundst. - N. - G. 2169 M.

2318. Carlsthal, Forstgut (Gutsbezirk Schreiberhau.) P., T., A. u. St. Schreiberhau 11 km; E. Petersdorf 18 km; Ag. Hermsdorf. Fläche 2549 ha: 18 ha Wiesen, 2498 ha Holzungen, 33 ha Hofraum ic. Grundst. - N. - G. 5988 M.

**2319. Cronmenau (Jung-Seifers-
hau)**, Ritterg. m. Vorw. P. u. T. Cronmenau; E., A. u. St. Alt-Kemnitz 6 km; Ag. Hermsdorf u. R. Fläche 109 ha: 49 ha Acker, 21 ha Wiesen, 36 ha Holzungen, 3 ha Hofraum ic. — Grundst. - N. - G. 883 M. Vorwerk in Parzellen verpachtet.

2320. Hain, Forstgut (Gutsbezirk Giersdorf). P., T., A. u. St. Giersdorf (Riefengeb.) 4 km; E. Warmbrunn 8 km; Ag. Hermsdorf. Fläche 1356 ha: 7 ha Acker u. Wiesen, 1334 ha Holzungen, 15 ha Hofraum ic. — Grundst. - N. - G. 3218 M.

2321. Hirschdorf, Ritterg. m. einem Vorwerk, welches parzellenweise verpachtet ist. P., T., E., A. u. St. Warmbrunn 2 km; Ag. Hirschberg. Fläche 119,5 ha: 72 ha Acker, 26 ha Wiesen, 12,5 ha Weiden, 1,5 ha Holzungen, 7,5 ha Hofraum zc. Grundst. - N. - C. 1750 M.

2322. Hermsdorf u. N., Ritterg. m. einem Vorwerk. P., T., E., A., St. u. Ag. Hermsdorf u. N. Pächter: Alfred Klossje. Fläche 286 ha: 117,5 ha Acker, 104 ha Wiesen, 26 ha Teiche, 15,5 ha Weiden, 6 ha Holzungen, 17 ha Hofraum zc. — Grundst. - N. - C. 3890 M. Acker u. Wiesen größtentheils verpachtet. Brauerei und Brettschneidemühlen.

2323. Hermsdorf u. N., Forstgut. P., T., E., A., St. u. Ag. Hermsdorf u. N. Fläche 2386 ha: 1 ha Acker, 1,5 ha Wiesen, 2357 ha Holzungen, 26,5 ha Hofraum zc. — Grundst. - N. - C. 8358 M.

2324. Petersdorf, Forstbez. P., T., E., A. u. St. Petersdorf (Riesengeb.), Ag. Hermsdorf u. N. Fläche 2139 ha: 14 ha Acker, 4 ha Wiesen, 2094 ha Holzungen, 27 ha Hofraum zc. Grundst. - N. - C. 7550 M.

Reichsgräflich von Schaffgotsch'scher Allodialbesitz,
bestehend aus den Gütern Nr. 2329—2333.

Besitzer: die Reichsgraf Ludwig von Schaffgotsch'schen Erben auf Warmbrunn. Generalbevollmächtigter: Sanitätsrath Dr. Collenberg in Hermsdorf u. N.

2329. Giersdorf, Ritterg. m. einem parzellenweise verpachteten Vorw. P., T., A. u. St. Giersdorf (Riesengeb.); E. Warmbrunn 5 km; Ag. Hermsdorf u. N. Fläche 297 ha: 116 ha Acker, 98 ha Wiesen, 1 ha Holz, 70 ha Wasser, 12 ha Hof zc. — Grundst. - N. - C. 3852 M. Brettschneidemühle, Fischzuchtanstalt.

2330. Giersdorf-Seidorf, Forstgut. (Gutsbez. Giersdorf). P., T., A. u. St. Giersdorf (Riesengeb.); E. Warmbrunn 5 km; Ag. Hermsdorf u. N. Fläche 739 ha: 10 ha Acker, 8 ha Weiden, 711 ha Holz, 10 ha Hof zc. Grundst. - N. - C. 2633 M.

2325. Schreiberhau, Forstgutsbez. P., T., A. u. St. Schreiberhau; E. Petersdorf 7,5 km; Ag. Hermsdorf. Fläche 3803 ha: 2 ha Acker, 5 ha Wiesen, 3756 ha Holzungen, 40 ha Hofraum zc. — Grundst. - N. - C. 8371 M. Glashütte (Josephinenhütte), Glashleifereien, Brettschneidemühle.

2326. Seiferschau, Forstbez., selbst. Gutsbezirk. P., T., A. u. St. Seiferschau (½ Liegnitz); E. Alt-Kemnitz 6 km; Ag. Hermsdorf u. N. Fläche 2530 ha: 8 ha Wiesen, 4,5 ha Weiden, 2505 ha Holzungen, 13 ha Hofraum zc. — Grundst. - N. - C. 8902 M.

2327. Warmbrunn-Altgräflich, Ritterg., selbst. Gutsbez. P., T., E., A. u. St. Warmbrunn; Ag. Hirschberg. Fläche 199 ha: 62,5 ha Acker, 57,5 ha Wiesen, 29,5 ha Weiden, 34,5 ha Teiche, 1,5 ha Holzungen, 13,5 ha Hofraum zc. — Grundst. - N. - C. 2011 M. Badeanstalten. Thermal- u. Moorbäder.

2328. Wolfshau, Forstgut (Gutsbez. Seidorf). P. u. T. Krummhübel 2 km; E. u. Ag. Schmiedeberg 10 km; A. Seidorf; St. Gebirgsbauden. Fläche 1972,5 ha: 21 ha Wiesen, 1930 ha Holzungen, 21,5 ha Hofraum zc. — Grundst. - N. - C. 4374 M.

2331. Voigtsdorf, Ritterg. m. einem Vorw., welches parzellenweise verpachtet ist. P., T. u. E. Warmbrunn 3 km; A. Petersdorf; St. Voigtsdorf; Ag. Hermsdorf u. N. Fläche 129 ha: 60 ha Acker, 9 ha Wiesen, 4,5 ha Weiden, 52,5 ha Holz, 3 ha Hof zc. — Grundst. - N. - C. 1345 M.

2332. Warmbrunn = Neugräflich, Ritterg. mit Vorw. P., T., E., A. u. St. Warmbrunn; Ag. Hirschberg. Pächter des Vorwerks: Karl Krahl. Fläche 358 ha: 151,5 ha Acker, 60,5 ha Wiesen, 8 ha Weiden, 12 ha Teiche, 123,5 ha Holz, 2,5 ha Hofraum zc. Grundst. - N. - C. 4101 M. — Badeanst. (Thermalbäder u. Moorbäder), Gärtnerei zc.

2333. Boberröhrsdorf, Ritterg. m. Borw. P., T., A. u. St. Boberröhrsdorf; E. u. Ag. Hirschberg 7 km. Pächter des Borwerks: Rich. Scholz.

Fläche 523 ha: 240,5 ha Acker, 40 ha Wiesen, 4,5 ha Garten, 11 ha Weiden, 194,5 ha Holzungen, 32,5 ha Hofraum zc. — Grundst.-R.-G. 7331 *M.* Kalkbrennerei.

Majoratsherrschaft Alt-Kemnitz,

bestehend aus den Gütern Nr. 2334—2336.

Besitzer: Karl Graf von **Bresler**, Königl. sächsischer Kammerherr auf Schloß Lauske bei Pommitz (Königreich Sachsen).

Generalbevollmächtigter: Justizrath **Riepsch**, Landschaftssyndikus in Görlitz.

2334. Hindorf, Rittergut. P., T., E., A. u. St. Alt-Kemnitz (Niesengeb.) 2 km; Ag. Hirschberg. Pächter: König in Alt-Kemnitz. Fläche 190 ha: 67 ha Acker, 32 ha Wiesen, 89 ha Holz, 1 ha Wasser, 1 ha Hof zc. — Grundst.-R.-G. 1932 *M.*

Pächter: König. Fläche 367 ha: 258 ha Acker, 65 ha Wiesen, 7 ha Weiden, 16 ha Holz, 1 ha Wasser, 20 ha Hof zc. Grundst.-R.-G. 5154 *M.* — Brauerei.

2335. Kemnitz (Alt-), Ritterg. P., T., E., A. u. St. Alt-Kemnitz (Niesengeb.); Ag. Hirschberg.

2336. Reibnitz, Ritterg. P., T., E., A. u. St. Reibnitz; Ag. Hirschberg. Pächter: Jacobi, Pr.-Lieut. a. D. Fläche 222 ha: 154 ha Acker, 31 ha Wiesen, 33 ha Holzungen, 4 ha Hofraum zc. — Grundst.-R.-G. 3684 *M.*

Herrschaft Arnsdorf,

bestehend aus den Gütern Nr. 2337—2339.

Bes.: Bernhard Graf von **Matuscha**, Freiherr von Toppolczan u. Spaetgen. Bevollm.: Alfred Graf von **Strachwitz** auf Berthelsdorf (Kr. Lauban).

Rentmeister: Kunze in Arnsdorf.

2337. Arnsdorf, Ritterg. m. Borwerk **Steinschiffen**. P., T., A. u. St. Arnsdorf (Niesengeb.); E. Mittelzillerthal 3 km; Ag. Schmiedeberg. Fläche 578 ha: 190 ha Acker, 106 ha Wiesen, 2 ha Weiden, 253 ha Holzungen, 10 ha Wasser, 27 ha Hofraum zc. Grundst.-R.-G. 5355 *M.*

hübel; E. u. Ag. Schmiedeberg 6 km; A. u. St. Arnsdorf (Niesengeb.) Fläche 215 ha: 19 ha Acker, 7 ha Wiesen, 188 ha Holzungen, 1 ha Hofraum zc. — Grundst.-R.-G. 888 *M.*

Brettschneidemühle in Birkgut-Arnsdorf.

2338. Krummhübel = Querschiffen (Forstbez.), Ritterg. P. u. T. Krumm-

2339. Krummhübel = Steinschiffen (Forstbez.), Ritterg. P., T., A. u. St. Arnsdorf (Niesengeb.) 3 km; E. u. Ag. Schmiedeberg 4 km.

Fläche 197 ha: 31 ha Acker, 16 ha Wiesen, 2 ha Weiden, 147 ha Holz, 1 ha Hof zc. — Grundst.-R.-G. 780 *M.*

II. Güter innerhalb der Land- und Stadtgemeinden.

2340. Berthelsdorf, Freigut Nr. 2. P., T., A. u. St. Berthelsdorf (Bz. Liegnitz); E. Reibnitz 7 km; Ag. Hirschberg.

Besitzer: Paul **Sprotte**, Fabrikbesitzer in Hermsdorf (Bz. Breslau).

Pächter: Martin **Schubert**.

Fläche 183 ha: 103 ha Acker, 21 ha Wiesen, 57 ha Holz, 1 ha Weiden, 1 ha Hof. — Grundst.-R.-G. 2300 *M.* Ziegelei. Holzstoff- und Papierfabrik.

2341. Voberullersdorf, Bauergüter Nr. 1 u. 2. P. u. T. Berthelsdorf (Bz. Liegnitz) 4 km; E. Reibnitz 5,5 km; A. u. St. Boberröhrsdorf; Ag. Hirschberg.

Besitzer: E. **Leonhard**.

Fläche 204,25 ha: 100 ha Acker, 13 ha Wiesen, 88 ha Holzungen, 2 ha Weiden, 1,25 ha Hofraum zc.

Grundst.-R.-G. 2190 *M.* Schweinezucht.

2342. Hirschberg, Schloß u. Vorw. Paulinum. P., T., E., A., St. u. Ag. Hirschberg (Schles.) 1 km.
Besitzer: Dr. jur. Otto **Wehner**,
Staatsanwalt a. D.
Fläche 86 ha: 63 ha Acker, 13 ha Wiesen,
8 ha Holzungen und Park, 1 ha Teiche,
1 ha Hof zc. — Grdst. - N. - G. 1506. *M.*

2343. Schmiedeberg, Vorw. Louisenhof. P., T., E., A., St. u. Ag. Schmiedeberg (Niesengeb.)
Besitzer: **Duchaly**, Lieutenant.
Fläche 309 ha: 59 ha Acker, 24 ha Wiesen, 225 ha Holzungen, 1 ha Hofraum zc. — Grdst. - N. - G. 2400. *M.*
Mahlmühle und Bäckerei.

32. Kreis Hoyerswerda.

Größe: 868,16 Quadrat = Kilometer. — Einwohner: 33 673. — Landgemeinden: 86. — Gutsbezirke: 42. — Amtsbezirke: 17. — Städte: Hoyerswerda mit 4016 Einw., Ruhland mit 1958 Einw., Wittichenau mit 2182 Einw. — Viehstand: 1937 Pferde, 19 681 Stück Rindvieh (darunter 11 933 Kühe), 2963 Schafe, 14 246 Schweine, 2713 Ziegen, 3799 Bienenstöcke. — Lage: Der Kreis bildet die langgestreckte westlichste Spitze des Regierungsbezirkes, grenzend mit dem Königreich Sachsen und den Provinzen Sachsen und Brandenburg. — Bodenbeschaffenheit: meist leichter und deshalb viel mit Wald bestandener Boden; der durchschnittliche Grundsteuer-Reinertrag beträgt pro Hektar Acker: 9,79 *M.*, Wiesen: 14,10 *M.*, Holzungen: 2,74 *M.* Von der Gesamtfläche sind: 217,17 qkm Acker, 88,66 qkm Wiesen, 459,77 qkm Wald. Braunkohlengruben kommen bei Hoyerswerda, Bernsdorf, Reißholz und Liebegast vor. — Gewässer: die große und die kleine Spree, die schwarze Elster, die weiße Elster, das Schwarzwasser und die Pulsnitz. Zahlreiche Seen und Teiche kommen im ganzen Kreise vor. — Eisenbahnen: die Ober-Lausitzer Bahn (Kohlfurt—Falkenberg) mit den Stationen: Uhyt, Lohja, Hoyerswerda, Hohenbocka, Ruhland; die Frankfurt a. D.—Cottbus—Großenhainer Bahn mit der Station Ruhland; die Lübbenau—Kamener Bahn mit den Stationen: Hohenbocka und Wiednitz; die Schmalspurbahn mit Lokomotivbetrieb des Braunkohlenbesizers Hildebrand in Reißholz, welche sich an die Ober-Lausitzer Eisenbahn bei Station Hoyerswerda anschließt.

Große Mehlmühlen in Hoyerswerda und Uhyt; Dampfschneidemühlen in Weiß-Collm, Hohenbocka, Hoyerswerda, Lohja und Ruhland Wollspinnerei in Wittichenau.

Kreisstadt Hoyerswerda.

Landgericht: Görlitz. Amtsgerichte: Hoyerswerda und Ruhland.

Landrath: **von Lucke**, Mitgl. d. A. S.

Kreissekretär: **Krause**.

Kreisassesse: Rentmeister **Ernst** (auftrw.)

Kreiskommunalkasse: Rentant **Niedtner**.

Kreisphysikus: Dr. **Hassenstein**.

Kreiswundarzt: vacat.

Kreisthierarzt: Dr. **Röhler** (auftrw.)

Katasterkontrolleur: **Proffen**.

Kreisbauinspektor: **Gappe**.

Kreisfchulinspektoren: evang. Superint.

Kuringu. Oberpfarrer **Bahn** in Ruhland;
kath. Pfarrer **Urbanek** in Görlitz.

I. Selbständige Gutsbezirke.

- 2344. Bärwalde**, Ritterg. m. Waldschäferei. P. u. T. Bogberg (Oberlaus.) 2 km; E., A. u. St. Uhyß 4 km; Ag. Hoyerswerda.
Besitzer: Louis Kößing auf Lehndorf bei Braunschweig.
Inspektor: Scholz.
Fläche 1109 ha: 172 ha Acker, 27 ha Wiesen, 28 ha Weiden, 875 ha Holzungen, 17 ha Hofraum zc., (20 ha Rieselwiesen fertig, 20 ha projektiert).
Grundst.-R.-E. 2670 M.
- ⊙ **2345. Bernsdorf**, Ritterg. P., T., A. u. St. Bernsdorf (Oberlaus.); E. Straßgräbchen 2,5 km; Ag. Hoyerswerda.
Bes.: Verw. Frau Antonie Schulze.
Fläche 1687 ha: 167 ha Acker, 42 ha Wiesen, 18 ha Weiden, 1372 ha Holz, 88 ha Hofz. — Grdst.-R.-E. 5773 M.
Brennerei, Brauerei, Ziegelei, Braunkohlengrube, Eisenhütte.
- 2346. Biehlen**, Ritterg. P., T., E., A. St. u. Ag. Ruhland 5 km.
Besitzer: Max Detto.
Fläche 147 ha: 96 ha Acker, 28 ha Wiesen, 14 ha Weiden, 6 ha Holz, 3 ha Hofz. — Grdst.-R.-E. 1349 M.
Schweine- u. Rindviehzucht.
- ⊙ **2347. Burghammer**, selbst. Gutsbez. P., A. u. St. Burghammer; T., E. u. Ag. Hoyerswerda 12 km.
Besitzerin: Aktien-Ges. Lauchhammer. Bevollm.: Hüttdirektor Riechers.
Fläche 105 ha: 33 ha Acker, 19 ha Wiesen, 46 ha Holz, 7 ha Hofz. Grdst.-R.-E. 1017 M. — Eisengießerei.
- 2348. Burkersdorf**, selbst. Gutsbez. P., T. u. E. Drtrand (Prov. Sachsen) 0,5 km; A. u. St. Lindenau; Ag. Ruhland.
Besitzer: Fürst zu Lynar'sche Erben auf Lindenau.
Fläche 223 ha: 131 ha Acker, 1 ha Wiesen, 10 ha Weiden, 76 ha Holz, 5 ha Hofz. — Grdst.-R.-E. 1782 M.
- 2349. Driewitz**, Restritterg. P., T., E., A. u. St. Lohsa 6 km; Ag. Hoyerswerda. Aufgelöst und der Gemeinde einverleibt.
- 2350. Dubring-Neudorf**, selbst. Gutsbez. (Forst). P., T., A. u. St. Wittichenau 1 km; E. u. Ag. Hoyerswerda 10 km.
Besitzer: Klosterstift St. Marienstern bei Pauschwitz in Sachsen.
Fläche 835 ha: 1 ha Acker, 605 ha Holzungen, 91 ha Weiden, 138 ha Wasser. — Grdst.-R.-E. 3000 M.
- ⊙ **2351. Frauendorf**, selbst. Gutsbez. (Forst), P., T. u. E. Drtrand 4 km; A. u. St. Kroppen; Ag. Ruhland.
Besitzerin: Aktien-Ges. Lauchhammer. Bevollm.: Förster Erba.
Fläche 496 ha: 5 ha Acker, 39 ha Wiesen, 438 ha Holzungen, 14 ha Hofraum zc. — Grdst.-R.-E. 2823 M.
- 2352. Hermisdorf bei Ruhland**, Ritterg. mit Vorwerk Hermisdorf. P., T., A. u. St. Lipja 1 km; E. u. Ag. Ruhland 6 km.
Besitzer: Karl Tölke sen. auf Lipja.
Fläche 749 ha: 143 ha Acker, 49 ha Wiesen, 7 ha Weiden, 479 ha Holzungen, 7 ha Hof, Wege, Wasser zc. Grdst.-R.-E. 4602 M. — Ziegelei.
Brennerei mit Schrotmühleneinrichtung u. Getreidequetsche. — Teiche zur Rarpfenzucht.
- 2353. Hermisdorf an der Spree**, Fideikommiß, m. Ritterg. Doppitz bei Mittel in Sachsen. P., T. u. E. Lohsa (Bz. Liegnitz) 6 km; A. u. St. Steinitz; Ag. Hoyerswerda.
Besitzer: Theodor Apel (minderjährig) in Leipzig.
Bevollm.: Oberförster Schimmrigk.
Fläche 1226 ha: 130 ha Acker, 177 ha Wiesen, 895 ha Holz, 1 ha Hof zc. Grundst.-R.-E. 5130 M.
- 2354. Hohenboda**, Ritterg. P., A. u. St. Hohenboda; T. u. E. Hohenboda 2,5 km; Ag. Ruhland.
Besitzer: Hans von Göh, Lieut. d. R. Fläche 854 ha: 56 ha Acker, 28 ha Wiesen, 16 ha Weiden, 653 ha Holzungen, 100 ha Wasser, 1 ha Hofraum zc. — Grdst.-R.-E. 4923 M.
Dampfsgewerk u. Ziegelei.

- 2355. Hoyerswerda**, Königl. Oberförstereim. d. Reviertheilen **Hoyerswerda**, **Neustadt u. Schwarzcollm.** P., T., E., St. u. Ag. Hoyerswerda; A. Seidewinkel.
Besitzer: **Königl. Forstfiskus.**
Kgl. Oberförster: Krüger.
Fläche 8017 ha: 72 ha Acker, 33 ha Wiesen, 7598 ha Holz, 22 ha Weiden, 158 ha Wasser, 40 ha Dorf, 94 ha Hof, Wege zc. — Grdst.-N.-E. 66 513 *M.*
- 2356. Zannowitz**, Ritterg. P., T., A. u. St. Lipsa 4 km; E. u. Ag. Ruhland 8 km.
Besitzer: **Karl Tölke sen.** auf Lipsa.
Fläche 801 ha: 180 ha Acker, 60 ha Wiesen, 63 ha Weiden, 460 ha Holz, 35 ha Wasser, 2 ha Hofraum zc.
Grundst.-N.-E. 5396 *M.*
- 2357. Kroppen**, Ritterg. mit **Waidmannsruh u. Bärhaus.** P., T. u. E. Ortrand 3 km; A. u. St. Kroppen; Ag. Ruhland.
Besitzer: **Heinrich von Lösch**, Rittmeister u. Landesältester auf Kammerwaldbau, Kr. Schönau.
Bevollm.: Vorwerk für Oekonomie, Förster Schelostyff, Forst u. Fischerei.
Fläche 980 ha: 296 ha Acker (56 ha Moorkulturanlagen), 37 ha Wiesen, 551 ha Holz, 80 ha Wasser, 16 ha Hof, Wege zc. — Grdst.-N.-E. 7073 *M.*
Karpfenzucht u. Fischverkauf.
- 2358. Liebegast**, Ritterg. P., T., A. u. St. Wittichenau 4,5 km; E. Königswartha 6 u. Hoyerswerda 10 km; Ag. Hoyerswerda.
Besitzer: **Guido Hensel.**
Fl. 159 ha: 80 ha Acker, 10 ha Wiesen, 45 ha Holz, 20 ha Wasser, 4 ha Hof zc.
Grundst.-N.-E. 1332 *M.*
Braunkohlengrube, Stärkefabrik, Specialzucht für Getreidearten u. Kartoffeln.
- 2359. Lindenau**, Ritterg. P., T. u. E. Ortrand 3,7 km; A. u. St. Lindenau; Ag. Ruhland.
Besitzer: **Fürst zu Lynar'sche Erben.**
Bevollm.: Rentmeister Reding.
In Parzellen verpachtet.
Fläche 609 ha: 89 ha Acker, 133 ha Wiesen, 40 ha Weiden, 285 ha Holzungen, 37 ha Wasser, 25 ha Hofraum zc. — Grdst.-N.-E. 4935 *M.*
- 2360. Lipsa**, Ritterg. P., T., A. u. St. Lipsa; E. u. Ag. Ruhland 7 km.
Besitzer: **Karl Tölke sen.**
Fläche 658,5 ha: 80,5 ha Acker, 37 ha Wiesen, 6 ha Weiden, 489 ha Holzungen, 12 ha Wasser, 34 ha Hof zc.
Grdst.-N.-E. 4466 *M.* — Karpfenzucht.
- 2361. Merzdorf**, Ritterg. P., T., E., A. u. St. Uhhst 3,5 km; Ag. Hoyerswerda.
Besitzer: **Louis Häffing** auf Lehndorf bei Braunschweig.
Inspektor: **Scholz** in Bärwalde.
Fläche 553 ha: 55 ha Acker, 10 ha Wiesen, 20 ha Weiden, 458 ha Holzungen, 10 ha Hofraum zc.
Grdst.-N.-E. 1400 *M.* — Wirthschaft ohne Vieh. Gründüngung und Anwendung von Fäkalien.
- 2362. Niemitsch**, Ritterg. P., T. u. E. Senftenberg (Lausitz) 3,7 km; A. u. St. Niemitsch; Ag. Ruhland.
Besitzer: **Albrecht von Gök**, Rittm. a. D.
Fläche 676 ha: 138 ha Acker, 57 ha Wiesen, 34 ha Weiden, 328 ha Holzungen, 100 ha Wasser, 19 ha Hofraum zc. — Grdst.-N.-E. 2940 *M.*
- 2363. Reichwitz**, Ritterg. P., T., E. und St. Hohenboda 2,5 km; A. Niemitsch; Ag. Ruhland.
Besitzer: **Hans von Gök**, Lieut. der Res. auf Hohenboda.
Fläche 795 ha: 100 ha Acker, 85 ha Wiesen, 45 ha Weiden, 516 ha Holzungen, 50 ha Wasser, 1 ha Hofraum zc. — Grdst.-N.-E. 3477 *M.*
- 2364. Tettau**, Ritterg. P., T. u. E. Ortrand 7 km; A. u. St. Lindenau; Ag. Ruhland.
Besitzer: **Fürst zu Lynar'sche Erben** auf Lindenau.
Bevollm.: Rentmeister Reding in Lindenau.
In Parzellen verpachtet.
Fläche 434 ha: 31 ha Acker, 159 ha Wiesen, 234 ha Holzungen, 10 ha Hofraum zc. — Grdst.-N.-E. 2850 *M.*
- 2365. Weißcollm**, Ritterg. mit **Ziegling u. Neuhof** mit **Meida.** P., T., A. u. St. Lohsa (Bz. Liegnitz) 4,5 km; E. Lohsa 2,5 km; Ag. Hoyerswerda.
Besitzer: **Ernst Kirchner** in Görlitz.
Bevollm.: Oberförster Bergwitz.

Fläche 2100 ha: 260 ha Acker, 100 ha Wiesen, 1700 ha Holz, 40 ha Hof, Wege zc. — Grundst.-R.-G. 7528 M.
1 Wasser- u. 2 Dampfschneidmühlen mit 6 Sägegattern u. Holzbearbeitungsmaschinen. 1 Mahlmühle mit Backerei. Ziegelei. Pferdebahngleis von den Mühlen nach Station Lohsa und in den Forst.

2366. Weißig, Ritterg. P., T. u. E. Lohsa (Bj. Piegwitz) 4,5 km; A. u. St. Steinitz; Ag. Hoyerswerda.
Besitzer: Alwin Kluge auf Döberschütz b. Niedergurig i. Sachsen.

Fläche 200 ha: 63 ha Acker, 34 ha Wiesen, 2 ha Weiden, 84 ha Holzungen, 11 ha Teiche, 6 ha Hofraum zc. — Grundst.-R.-G. 1275 M.

⊙ **2367. Wiednitz, Ritterg. P., T. u. E.** Wiednitz 1,5 km; A. u. St. Bernsdorf; Ag. Hoyerswerda.
Besitzer: Fritz Lübeck.
Fläche 307 ha: 78 ha Acker, 30 ha Wiesen, 20 ha Weiden, 115 ha Holzungen, 45 ha Wasser, 19 ha Hofraum zc.
Grundst.-R.-G. 1911 M.

Herrschaft Ruhland,

bestehend aus den Gütern Nr. 2368—2372.

Besitzerin: Anna verw. Prinzessin zu Bentheim-Tecklenburg, geb. Prinzessin Neuß j. L., Durchlaucht, zu Kudoistadt.

Bevollmächtigter: Se. Durchl. Prinz Karl zu Bentheim-Tecklenburg, Rittmeister à la suite d. Armee, zu Schwarzbad.

2368. Arnsdorf, Ritterg. P., T., E., A., St. u. Ag. Ruhland 3,8 km.

Fläche 739 ha: 156 ha Acker, 19 ha Wiesen, 33 ha Weiden, 495 ha Holzungen, 11 ha Wasser, 25 ha Hofraum zc. — Grundst.-R.-G. 2640 M.
In Parzellen verpachtet.

2369. Grünwald, Rittergut mit Sella. P., T. u. E. Wiednitz 3,5 km; A. u. St. Hohenboda; Ag. Ruhland.

Pächter: Amtmann Schwahn.
Fläche 1010 ha: 225 ha Acker, 69 ha Wiesen, 134 ha Weiden, 508 ha Holzungen, 38 ha Wasser, 37 ha Hofraum zc. — Grundst.-R.-G. 5678 M.

2370. Guteborn, Ritterg. P., T., E., A., St. u. Ag. Ruhland 6 km.
Administrator: Regler.

Fläche 1162 ha: 214 ha Acker, 68 ha Wiesen, 102 ha Weiden, 624 ha Holzungen, 104 ha Wasser, 41 ha Hofraum zc. — Grundst.-R.-G. 7524 M.
Weicherei. — Sandgrube (weißer Sand).

2371. Ruhland, Ritterg. P., T., E., A., St. u. Ag. Ruhland.

Fläche 726 ha: 154 ha Acker, 30 ha Wiesen, 52 ha Weiden, 463 ha Holzungen, 26 ha Hofraum zc.
Acker u. Wiesen einzeln verpachtet.
Grundst.-R.-G. 2252 M. — Brennerei.

2372. Schwarzbad, Ritterg. P., T., E., A., St. u. Ag. Ruhland 5 km.
Administrator: Regler in Guteborn.
Fläche 653 ha: 93 ha Acker, 104 ha Wiesen, 102 ha Weiden, 298 ha Holzungen, 32 ha Wasser, 24 ha Hofraum zc. — Grundst.-R.-G. 2517 M.

Herrschaft Mhyst,

bestehend aus den Gütern Nr. 2373—2379.

Besitzer: Ferdinand von Rabenau, Kreisdeputirter und Landesältester auf Königswartha zc. in Sachsen.

Sämmtliche Güter sind parzellenweise verpachtet; nur Rittergut Mhyst ist zum kleinen Theil in Selbstbewirthschaftung. — Auf sämmtlichen Gütern der Herrschaft wird Karpfenzucht betrieben.

2373. Roblenz, Ritterg. P., A. u. St. Groß-Särchen (Kr. Hoyerswerda) 2 km; T., E. u. Ag. Hoyerswerda 10 km.

Fläche 1125 ha: 4 ha Acker, 10 ha Wiesen, 3 ha Weiden, 638 ha Holzungen, 461 ha Teiche, 9 ha Hofraum zc.
Grundst.-R.-G. 4548 M.

- 2374. Kolbitz**, Ritterg. P., T. u. E. Lohſa (Bz. Liegnitz) 5,5 km; A. u. St. Steinitz; Ag. Hoyerſwerda. Fläche 136 ha: 29 ha Acker, 13 ha Wiefen, 2 ha Weiden, 39 ha Holzungen, 51 ha Teiche, 2 ha Hofraum zc. — Grdft.-R.-G. 1434 *M.* Waſſermühle.
- 2375. Lieske**, Ritterg. P., T., E., A. u. St. Uhyjt 4 km; Ag. Hoyerſwerda. Fläche 383 ha: 54 ha Acker, 4 ha Wiefen, 246 ha Holzungen, 52 ha Teiche, 27 ha Hofraum, Wege zc. Grundft.-R.-G. 1869 *M.*
- 2376. Lippen**, Ritterg. P., T., E., A. u. St. Uhyjt 2,5 km; Ag. Hoyerſwerda. Fläche 391 ha: 67 ha Acker, 12 ha Wiefen, 155 ha Holzungen, 139 ha Teiche, 18 ha Hofraum zc. Grundft.-R.-G. 2253 *M.*
- 2377. Mönau-Rauden**, Ritterg. P., T., E., A. u. St. Uhyjt 2,5 km; Ag. Hoyerſwerda. Fläche 1250 ha: 233 ha Acker, 44 ha Wiefen, 280 ha Holzungen, 3 ha Weiden, 637 ha Teiche, 53 ha Hofraum zc. — Grdft.-R.-G. 6241 *M.*
- 2378. Steinitz**, Ritterg. P., T. u. E. Lohſa (Bz. Liegnitz) 5,5 km; A. u. St. Steinitz; Ag. Hoyerſwerda. Fläche 476 ha: 92 ha Acker, 34 ha Wiefen, 1 ha Weiden, 258 ha Holzungen, 71 ha Teiche, 20 ha Hofraum zc. — Grdft.-R.-G. 3375 *M.*
- 2379. Uhyjt**, Ritterg. P., T., E., A. u. St. Uhyjt; Ag. Hoyerſwerda. Fläche 1008 ha: 335 ha Acker, 65 ha Wiefen, 45 ha Weiden, 390 ha Holzungen, 153 ha Teiche, 20 ha Hofraum zc. — Grdft.-R.-G. 5987 *M.* Waſſermühle, Brauerei.

Gerrſchaft Lohſa,

beſtehend aus den Gütern Nr. 2380—2384.

Beſitzer: Friedr. von Löbenſtein, Prem.-Leut. a. D. u. Kreisdeputirter, auf Lohſa.

- 2380. Geiſliß**, Ritterg. P., T., E., A. u. St. Lohſa 7 km; Ag. Hoyerſwerda. Fl.: 306 ha Holzungen. Grundft.-R.-G. 1278 *M.*
- 2381. Litſchen**, Ritterg. mit Neuſhof. P., T., E., A. u. St. Lohſa (Bz. Liegnitz) 2—3 km; Ag. Hoyerſwerda. Fläche 552 ha: 128 ha Acker, 34 ha Wiefen, 3 ha Weiden, 215 ha Holz, 128 ha Waſſer, 44 ha Hofraum zc. Grundft.-R.-G. 3663 *M.*
- 2382. Lohſa mit Mortka**, Ritterg. P., T., E., A. u. St. Lohſa (Bz. Liegnitz); Ag. Hoyerſwerda. Fläche 1022 ha: 193 ha Acker, 54 ha Wiefen, 41 ha Weiden, 435 ha Holzungen, 268 ha Waſſer, 31 ha Hofraum zc. — Grdft.-R.-G. 6690 *M.* Brennerei, Mahl- u. Schneidemühle.
- 2383. Naſen**, Ritterg. mit Vorwerk. P., T., E., A. u. St. Lohſa (Bz. Liegnitz) 1,5 km; Ag. Hoyerſwerda. Fläche 854 ha: 125 ha Acker, 32 ha Wiefen, 660 ha Holz, 13 ha Waſſer, 24 ha Hof zc. — Grdft.-R.-G. 3327 *M.*
- 2384. Wartha**, Ritterg. P., T. u. St. Groß-Särchen 2,5 km; E. u. A. Lohſa 7,5 km; Ag. Hoyerſwerda. Fläche 622 ha: 106 ha Acker, 18 ha Wiefen, 11 ha Weiden, 352 ha Holz, 113 ha Waſſer, 22 ha Hofraum zc. Grundft.-R.-G. 4090 *M.* Brauerei und Mühle.

33. Kreis Jauer.

Größe: 328,85 Quadrat-Kilometer. — Einwohner: 34 992. — Landgemeinden: 42. — Gutbezirke: 37. — Amtsbezirke: 14. — Standesamtsbezirke: 19. — Stadt: Jauer mit 11 576 Einw. — Viehſtand: 2922 Pferde, 15 877 Stück Rindvieh (darunter 9 315 Kühe),

14959 Schafe, 7037 Schweine, 713 Ziegen, 1634 Bienenstöcke. — Lage: im südöstlichen Theile des Regierungsbezirkes, grenzend mit dem Regierungsbezirk Breslau. — Bodenbeschaffenheit: der südliche und westliche Theil des Kreises ist gebirgig; bemerkenswerthe Höhen sind: der Willmannsdorfer Hochberg (500 m), die Heßberge (414 m), der Martinsstein (650 m). In den gebirgigen Theilen des Kreises und in den einzelnen Kuppen der Ebene kommen vor: Granit, Basalt und Schiefer; im Haaseler- und im Willmannsdorfer Thal: Kupfer und Eisenerze. Granitsteinbrüche bei Kalthaus, Poischwitz und Tschirwitz; Basaltsteinbrüche bei Bremberg, Hermannsdorf, Moisdorf, Peterwitz, Prausnitz und Seichau. Der östliche und der nördliche Theil des Kreises ist meist eben und besteht aus vorzüglichem Boden. Der durchschnittliche Grundsteuer-Reinertrag ist der höchste des Regierungsbezirks, nämlich pro Hektar Acker: 40,³⁴ M, Wiese: 30,³⁵ M, Holzungen: 7,⁰⁵ M. Von der Gesamtfläche sind: 228,⁸⁴ qkm Acker, 20,18 qkm Wiesen, 61,⁰⁴ qkm Wald. — Gewässer: die wüthende Neiße, die Weidelache, die Plinze und die Plade. — 46 km Provinzial-, 70 km Kreis-Chauffeen, 10 km Dorfstraßen-Pflasterungen. — Eisenbahnen: Linie Camenz-Naudten mit den Stationen Jauer, Brechelsdorf und der Haltestelle Triebelsdorf. Genehmigt ist die Bahn Jauer—Kohnstorf, mit deren Bau demnächst begonnen werden wird.

Fabriken landw. Maschinen in Jauer und Poischwitz; Knochenmehl-, Spodium-, Gelatine- u. Leimsfabrik in Brechelsdorf; Kaldbrennereien in Haasel, Leipe u. Willmannsdorf; Dampfsägewerke zu Jauer; Mehlmühlen in Baritsch, Brechelsdorf, Jauer, Semmelwitz und Stohl; Rübenzuckerfabriken in Alt-Jauer und Nieder-Hertwigswaldau; Wollspinnerei in Jauer; Brauereien in Jauer, Lobris, Semmelwitz und Seichau; Branntweinbrennerei in Jauer.

Kreisstadt Jauer.

Landgericht: Liegnitz. Amtsgericht: Jauer.

Landrath: Freiherr von Nischhofen, Mitglied des A. S. und des Prov.-Landtages.

Kreissekretär: Gottwaldt.

Kreisausschusssekretär: Rogalla.

Kreisfiskus-Kontrollmeister: Wehle, Rechn.-Rath.

Kreisphysiker: Scharmer, interim. Departementsthierarzt in Liegnitz.

Kreisphysikus: Dr. La Roche.

Katasterkontrollleur: Schmidt, Steuerinspektor in Jauer.

Kreisbauinspektor: Baurath Jahn in Liegnitz.

Kreisbaumeister: Müller in Liegnitz.

Kreisfiskalinspektoren: evang. Pastor prim.

Fischer;

lath. Erzpriester, Domherr Dr. Herbig.

I. Selbständige Gutsbezirke.

- 2385. Arnoldshof**, Ritterg. P. Kroitsch; T., A. u. St. Seichau 2 km; E. Zauer 11 u. Brechelshof 6 km; Ag. Zauer. Bes.: Friedrich Graf von **Rothenburg**, Majoratsbesitzer auf Polnisch-Nettlow, Kr. Grünberg. Pächter: Vormann's Erben in Schlauphof, Kr. Liegnitz. Inspektor: Gusche. Fläche 194 ha: 168 ha Acker, 3 ha Wiesen, 17 ha Holzungen, 6 ha Hofraum ic. — Grdst.-R.-E. 7694 M.
- 2386. Bersdorf**, Ritterg. P., T. u. E. Groß-Rosen 2 km; A. u. St. Bersdorf; Ag. Zauer. Besitzer: Manfred Frhr. von **Nicht-hofen**, Rittmstr. u. Escdr.-Chef im 3. Garde-Mann-Regt. zu Potsdam. Bevollm.: Wolfram Frhr. v. Nicht-hofen auf Barzdorf, Kr. Striegau. Inspektor: C. Pfeifer. Fläche 558 ha: 425 ha Acker, 14 ha Wiesen, 2 ha Weiden, 102 ha Holzungen, 1 ha Wasser, 11 ha Hofraum ic. — Grdst.-R.-E. 17 973 M. Antheil an der Zuckersfabrik Gutschdorf. Rindviehzucht: Oldenburger u. Holländer.
- 2387. Brechelshof**, Ritterg. P., T., E., A. u. St. Brechelshof; Ag. Zauer. Besitzer: Dr. jur. Erich Freiherr von **Nicht-hofen**, Landesältester. Inspektor: Gehlich. Fläche 491 ha: 327 ha Acker, 56 ha Wiesen, 3 ha Weiden, 95 ha Holzungen, 1 ha Wasser, 9 ha Hofraum ic. — Grdst.-R.-E. 16 039 M. Knochenmehl-, Spodium-, Gelatine- u. Leimfabrik, Dampfmoilkerei. Rambouillet-Stammschäferei.
- 2388. Dittersdorf**, Ritterg. P. u. A. Lobris 1 km; T. u. E. Groß-Rosen 4,5 km; St. Profen; Ag. Zauer. Bes.: verw. Frau Keut. Elise **Demuth**, geb. Pusch, u. Miterben. Bevollm.: Inspekt. Emanuel **Ronge**. Fläche 288 ha: 252 ha Acker, 11 ha Wiesen, 20 ha Holz, 5 ha Hof ic. Grundst.-R.-E. 14187 M. Holländer u. Oldenburger Kreuzung.
- 2389. Haafel**, Ritterg. m. Vorm. **Berg-hoff**. P., T., A. u. St. Prausnitz (Vz. Liegnitz) 3 km; E. Rosendau 7 km; Ag. Zauer. Besizerin: Frau Kammerherr **Leokadie von Prittwitz und Gaffron**, geb. Frein von Hohberg, auf Moisdorf. Bevollm.: Graf von Carmer auf Niebe bei Guhrau. Insp.: Berger in Nieder-Prausnitz. Fläche 299 ha: 154 ha Acker, 16 ha Wiesen, 115 ha Holzungen, 6 ha Wasser, 8 ha Hofraum ic. Grundst.-R.-E. 6550 M. — Kalköfen.
- 2390. Haendchen**, Majorat. P. u. T. Kroitsch 5 km; E. Brechelshof 7,5 km; A. u. St. Seichau; Ag. Zauer. Bes.: Friedrich Graf von **Schweinitz und Crain** auf Hausdorf, Kr. Vollenhain. Inspektor: A. Schäfer in Crain, Kr. Liegnitz. Fläche 128 ha: 97 ha Acker, 5 ha Wiesen, 23 ha Holzungen, 1 ha Weiden, 2 ha Hofraum ic. Grundst.-R.-E. 4146 M.
- 2391. Selwingshof**, Ritterg. P., T., E., St. u. Ag. Zauer 1 km; A. Poischwitz. Besizerin: Verwitw. Frau **Rosalie Gniefer**, geb. Thomas. Pächter: Robert **Thomas**. Fläche 39 ha: 36 ha Acker, 3 ha Wiesen. Grundst.-R.-E. 2295 M.
- 2392. Hertwigswaldau (Ober-)**, Ritterg. mit Antheil **Siebenhufen**. P., T., A. u. St. Hertwigswaldau (Kr. Zauer); E. u. Ag. Zauer 4 km. Besizerin: Verw. Frau Kaufmann **Auguste Tiede**, geb. Käufer, in Breslau. Bevollm.: Hugo **Peter** son, Lieutenant. Fläche 216 ha: 197 ha Acker, 4 ha Wiesen, 10 ha Holzungen, 5 ha Hofraum ic. — Grdst.-R.-E. 8925 M.
- 2393. Hertwigswaldau (Nieder-)**, Ritterg. P., T., A. u. St. Hertwigswaldau (Kr. Zauer); E. u. Ag. Zauer 5 km. Besizerin: Verw. Frau Kaufmann **Auguste Tiede**, geb. Käufer, in Breslau. Bevollm.: Hugo **Peter** son, Lieutenant. Fläche 373 ha: 344 ha Acker, 8 ha Wiesen, 8 ha Holz, 13 ha Hof ic. Grundst.-R.-E. 14865 M. — Zuckersfabrik.

2394. **Hospitalforst**, selbst. Gutsbez.
 P. u. T. Poischwitz 3 km; E. u. Ag.
 Zauer 7 km; A. u. St. Neudorf.
 Besitzer: **Städt. Hospital** in Zauer.
 Fläche 103 ha: 4 ha Acker, 99 ha
 Holzungen. — Grdst.-R.-G. 492 *M.*
2395. **Jacobsdorf**, Ritterg. P. u. T.
 Poischwitz 5 km; E. u. Ag. Zauer
 7 km; A. u. St. Neudorf.
 Besitzer: **W. W. Lewison** in Berlin.
 Fläche 432 ha: 197 ha Acker, 30 ha
 Wiesen, 200 ha Holzungen, 5 ha
 Hofraum zc. — Grdst.-R.-G. 6294 *M.*
2396. **Kaltthaus**, Ritterg. P., T.
 u. E. Groß-Rosen 2,5 km; A. u.
 St. Herzogswaldau; Ag. Zauer.
 Besitzerin: **Reichsgräfin von Wolfen-**
stein-Trostburg, geb. Gräfin von
 Rostiz-Mieneck, auf Wildstein bei Eger
 in Böhmen.
 Pächter: Dr. med. Jaenisch, Sani-
 tätsrath in Wölfelsgrund, Kr. Glaz.
 Fläche 148 ha: 133 ha Acker, 6 ha
 Wiesen, 9 ha Hofraum zc.
 Grdst.-R.-G. 6182 *M.* — Steinbruch.
2397. **Klonitz**, Ritterg. (Lehngut)
 mit **Ober-Poischwitz** Nr. 241,
 265 u. 286. P. u. T. Falken-
 berg (Bz. Liegnitz) 3 km; E. u.
 Ag. Zauer 8 km; A. u. St. Poischwitz.
 Besitzer: **Heinrich Buthe**, Mittm. a. D.,
 Landesältester u. Mitglied d. A. S.
 Inspektor: **Adolf Kleinert**.
 Fläche 380 ha: 163 ha Acker, 17 ha
 Wiesen, 190 ha Holzungen, 9 ha Hof-
 raum zc. — Grundst.-R.-G. 6480 *M.*
 Holländer u. Sinmenthaler Kreuzung
2398. **Kosbnitz**, Rittergut. P., T., A.
 u. St. Peterwitz (Bz. Liegnitz) 2,5 km;
 E. u. Ag. Zauer 7 km.
 Besitzer: **Bernhard Freiherr v. Czettzig-**
Neuhaus, Landschaftsdirektor und
 Kreisdeputirter.
 Fläche 529 ha: 174 ha Acker, 36 ha
 Wiesen, 6 ha Weiden, 295 ha Holz-
 ungen, 18 ha Hofraum zc. (Außer-
 dem 90 ha Kustifalland mit 581 *M.*
 Grundst.-R.-G.)
 Grdst.-R.-G. 9063 *M.* — Schneidemühle.
 Feine Elektoral-Luchwollheerde.
2399. **Laasnig**, Ritterg. P. u. T.
 Kroitsch 4 km; E. Rosenau 7 km;
 A. u. St. Prausnitz; Ag. Zauer.
- Besitzer: **Konrad Graf von Lüttichan**,
 Oberst u. Kommandeur d. Kür.-Reg.
 Nr. 8 in Köln a. Rh.
 Pächter: **Keller**.
 Fläche 319 ha: 260 ha Acker, 14 ha
 Wiesen, 1 ha Weiden, 37 ha Holz,
 7 ha Hof zc. — Grdst.-R.-G. 9708 *M.*
2400. **Lobris**, Ritterg. P., T., A.
 u. St. Lobris; E. Groß-Rosen
 6 km; Ag. Zauer.
 Besitzerin: **Reichsgräfin von Wolfen-**
stein-Trostburg, geb. Gräfin von
 Rostiz-Mieneck, auf Wildstein bei Eger
 in Böhmen.
 Bevollm.: Domänendirektor Geisler.
 Fläche 195 ha: 160 ha Acker, 17 ha
 Wiesen, 11 ha Holz, 1,5 ha Wasser,
 5,5 ha Hof zc. — Grdst.-R.-G. 11434 *M.*
 Brauerei. — Schleißisches Rothvieh.
2401. **Merzdorf**, Ritterg. P., T.,
 A. u. St. Lobris 2,5 km; E. u.
 Ag. Zauer 8 km.
 Besitzerin: **Reichsgräfin von Wolfen-**
stein-Trostburg, geb. Gräfin von
 Rostiz-Mieneck, auf Wildstein bei Eger
 in Böhmen.
 Pächterin: **Verwitwete Frau Rient**.
 Elise Demuth auf Dittersdorf.
 Inspektor: **Ronge** in Dittersdorf.
 Fläche 219 ha: 200 ha Acker, 7 ha
 Wiesen, 6 ha Holzungen, 6 ha Hof-
 raum zc. — Grdst.-R.-G. 11351 *M.*
 Holländer Rindvieh.
2402. **Moisdorf**, Ritterg. mit **Born-**
Keulendorf. P., T., E. u. Ag.
 Zauer 6 km; A. u. St. Neudorf.
 Besitzerin: **Frau Kammerherr v. Britt-**
witz u. Gaffron, geb. Freiin v. Hohberg.
 Insp.: **Arthur Illner**, Amtsvorsteher.
 Fläche 369 ha: 190 ha Acker, 15 ha
 Wiesen, 158 ha Holzungen, 6 ha
 Hofraum zc. — Grdst.-R.-G. 6027 *M.*
 Fribourger Originalheerde.
2403. **Peterwitz**, Ritterg. m. **Schä-**
fereihof u. Niederhof. (Anth. des
 Majorats **Poln.-Nettkow**.) P., T.,
 A. u. St. Peterwitz (Bz. Liegnitz);
 E. u. Ag. Zauer 4 km.
 Besitzer: **Friedr. Graf v. Rothenburg**
 auf Poln.-Nettkow, Kr. Grünberg.
 Bevollm.: **Gräfl. Rothenburg'sche Ge-**
neralverwaltung in Poln.-Nettkow.
 Pächter: **Theodor Chorus**.

- Fläche 356 ha: 288 ha Acker, 35 ha Wiesen, 26 ha Holzungen, 2 ha Weiden, 28 ha Hofraum zc.
Grundst. N. C. 14 952 M.
Brauerei. Käseerei. — Original-Holländer Rindviehzucht, Negretti-Schafzucht.
- 2404. Poischwitz (Nieder-),** Ritterg. P., A. u. St. Poischwitz; T., E. u. Ag. Zauer 6 km.
Besitzer: Paul Fischer, Hauptm. a. D.
Fläche 119 ha: 106 ha Acker, 8 ha Wiesen, 1 ha Weiden, 4 ha Hof zc.
Grundst. N. C. 6012 M.
- 2405. Pombjen (Ober-),** Ritterg. P., T., A. u. St. Pombjen (Schles.); E. u. Ag. Zauer 12 km.
Besitzer: Heinrich Settner.
Fläche 210 ha: 90 ha Acker, 22 ha Wiesen, 1 ha Weiden, 94 ha Holzungen, 1 ha Wasser, 2 ha Hof zc.
Grdst. N. C. 2301 M. — Schweinezucht.
- 2406. Prausnitz (Ober-),** Allodial- Ritterg. mit Ober-Vorwerk. P., T., A. u. St. Prausnitz (Bz. Liegnitz); E. Rosendau 3,5 km; Ag. Zauer.
Besitzer: Georg Graf von Lütichau, Oberstlieutenant a. D.
Inspektor: Mücke.
Fläche 439 ha: 293 ha Acker, 25 ha Wiesen, 11 ha Holz, 2 ha Wasser, 8 ha Hof zc.
Grdst. N. C. 14 415 M. — Brauerei, Wassermühle. — Holl. Rindviehzucht.
- 2407. Prausnitz (Nieder-),** Ritterg. P., T., A. u. St. Prausnitz (Bz. Liegnitz); E. Rosendau 3,5 km; Ag. Zauer.
Besitzerin: Frau Kammerherr Leoladie von Prittwitz und Gaffron, geb. Freiin von Hohberg, auf Moisdorf.
Bevollm.: Graf von Carmer auf Niebe bei Gubrau.
Inspektor: Berger.
Fläche 431 ha: 195 ha Acker, 24 ha Wiesen, 203 ha Holzungen, 4 ha Weiden, 5 ha Hofraum zc.
Grundst. N. C. 9570 M.
- ⊙ **2408. Profen,** Ritterg. m. Vorw. Raben. P., T. u. Ag. Zauer 5,5 km; E. Groß-Rosen 4 km; A. u. St. Lobris.
Besitzerin: Reichsgräfin von Wolfenstein-Trostburg, geb. Gräfin von Kostitz-Riened, auf Wildstein bei Eger in Böhmen.
Pächter: Rud. Jungfer, Prem.-Lieut.
Fläche 365 ha: 313 ha Acker, 32 ha Wiesen, 10 ha Holzungen, 10 ha Hofraum zc. — Grdst. N. C. 19731 M.
- 2409. Reppersdorf,** Ritterg. P., T., E. u. Ag. Zauer 5 km; A. u. St. Malitsch.
Besitzer: Dr. phil. Friedrich Freiherr Hiller von Gärtringen in Berlin, und Wilhelm Freiherr Hiller von Gärtringen, Lieut. d. N. zu Reppersdorf.
Pächterin: Frida Freisrau von Nichtenhofen, geb. v. Genjo, auf Brechelshof.
Oberinspektor: Dolar Kluge.
Fläche 575 ha: 511 ha Acker, 22 ha Wiesen, 1 ha Weiden, 32 ha Holz, 9 ha Hof zc. — Grdst. N. C. 24 258 M.
- 2410. Seichau,** Ritterg. P., T., A. u. St. Seichau; E. Brechelshof 7 u. Wildschütz 8 km; Ag. Zauer.
Besitzerin: Frow. Frau Marie von Lieber, geb. von Förster.
Inspektor: N. Zenst.
Fläche 524 ha: 328 ha Acker, 44 ha Wiesen, 4 ha Weiden, 127 ha Holzungen, 21 ha Hofraum zc.
Grundst. N. C. 14 853 M.
- 2411. Siebenhufen (Forst),** selbst. Gutsbezirk. P. u. T. Poischwitz 4 km; E. u. Ag. Zauer 11 km; A. u. St. Jacobsdorf.
Besitzerin: Stadtgemeinde Zauer.
Forstverwalter: Engler.
Fläche 302 ha: 5 ha Acker, 6 ha Wiesen, 284 ha Holzungen, 7 ha Hofraum zc. — Grdst. N. C. 1407 M.
- 2412. Skohl,** Ritterg. P. u. T. Wertschütz 0,5 km; E. u. Ag. Zauer 9 km; A. Hertwigswaldau; St. Skohl.
Besitzer: Hugo Zobel.
Fläche 173,5 ha: 157 ha Acker, 9 ha Wiesen, 4,5 ha Holzungen, 3 ha Hofraum zc. — Grdst. N. C. 7035 M.

Herrschaft Malitsch,

bestehend aus den Rittergütern Nr. 2413—2417 (u. Nr. 2565, Nr. Liegnitz).

Besitzer: Heinrich Wilhelm von Sprenger, Kreisdeputirter auf Malitsch.

Generalbevollmächtigter: Rentmeister Eduard Fuengling in Malitsch.

Gesamtsfläche 3814,52 ha. — Grundst. N. C. 61973 M.

- 2413. Jägendorf**, Ritterg. P., E. u. Ag. Jauer 10 km; T. Peterwitz (Bj. Liegnitz) 5 km; A. u. St. Groß-Neudorf.
Inspektor: Adolf Hennig.
Fläche 502 ha: 233 ha Acker, 43 ha Wiesen, 7 ha Weiden, 200 ha Holzungen, 19 ha Hofraum ic.
Grundst.-R.-E. 7305 M
Holländer Rindvieh, Negretti-Schafe.
- 2414. Malitsch**, Ritterg. P., T., A. u. St. Malitsch (Kr. Jauer); E. Haltestelle Triebelwitz 2 u. Breckelschhof 4 km; Ag. Jauer.
Fläche 220,88 ha: 201,57 ha Acker, 11,88 ha Wiesen, 1,9 ha Holzungen, 0,5 ha Weiden, 5,28 ha Hofraum ic.
Grundst.-R.-E. 9663 M
- 2415. Mochau**, Ritterg. m. Anthteilen von Bombjen, Conradswaldau, Reichswaldau und Nieder-Leipe sowie Rustikaländereien aus Mochau, Klein-Hermisdorf und Alt-Schönau. P., T., A. u. St. Bombjen (Bj. Liegnitz) 3,5 km; E. u. Ag. Jauer 15 km.
Fläche 1548,20 ha: 119 ha Acker, 248 ha Wiesen, 1142,9 ha Holzungen, 6,7 ha Weiden, 31,6 ha Hofraum ic.
Grdst.-R.-E. 11746 M — Ziegelei.
- 2416. Neudorf (Groß-)**, Ritterg. m. Rustikalbes. in Leipe. P. u. T. Leipe (Bj. Liegnitz) 3 km; E. Volkshain 10 km; A. u. St. Groß-Neudorf; Ag. Jauer.
Fläche 928 ha: 170,4 ha Acker, 98 ha Wiesen, 632,8 ha Holzungen, 9,2 ha Weiden, 17,7 ha Hofraum ic.
Grundst.-R.-E. 7696 M
- 2417. Triebelwitz**, Ritterg. m. Vorm. Christianenhöh. P., T., A. u. St. Malitsch (Kr. Jauer) 2 km; E. Triebelwitz; Ag. Jauer.
Inspektor: Wilhelm Eichner.
Fläche 338 ha: 318 ha Acker, 12 ha Wiesen, 8 ha Hofraum ic.
Grundst.-R.-E. 14 814 M — Ziegelei.

2418. Herrschaft Leipe,

bestehend aus den Rittergütern Ober- und Mittel-Leipe, Nieder-Leipe mit Vorm. Klein-Mochau, sowie dem Forstgute Altenberg (Kr. Schönau) ca. 10 ha (ohne Gebäude). P., T., A. u. St. Leipe (Bj. Liegnitz); E. Volkshain 8 km; Ag. Jauer.

Besitzer: Heinrich Wilhelm von Sprenger, Kreisdeputirter auf Malitsch.
Generalbevollmächtigter: Rentmeister Eduard Zuengling in Malitsch.
Fläche 958,77 ha: 453,17 ha Acker, 80,2 ha Wiesen, 371,73 ha Holzungen, 18,87 ha Weiden, 34,8 ha Hofraum ic. — Grundst.-R.-E. 15 404 M.
Ziegelei in Nieder-Leipe. Kalkbrennerei „Zur Hoffnung“ in Ober-Leipe.

II. Güter innerhalb der Land- und Stadtgemeinden.

- © **2419. Baritsch**. P., A. u. St. Hertwigswaldau (Kr. Jauer) 3 km; T., E. u. Ag. Jauer 7 km.
Erbscholtsej. Bes.: Osl. Weigmann.
Fl. 91 ha. — Grdst.-R.-E. 3735 M
- 2420. Bersdorf**. P., T. u. E. Groß-Rosen 3 km; A. u. St. Bersdorf; Ag. Jauer.
Bauergut. Bes.: Gust. Keil'sche Erben.
Fl. 41 ha. — Grundst.-R.-E. 1610 M
- 2421. Sennersdorf**. P., T., A. u. St. Herrmannsdorf (Bj. Liegnitz); E. Breckelschhof 4 km; Ag. Jauer.
Bauer- u. Kretschamgut.
Besitzer: August Tzigner.
Fl. 65 ha. — Grdst.-R.-E. 2200 M
- Erbscholtsej. Bes.: Jul. Tilmann.
Fl. 69 ha. — Grdst.-R.-E. 2055 M
- 2422. Herrmannsdorf**, Erbscholtsej. P., T., A. u. St. Herrmannsdorf (Bj. Liegnitz); E. u. Ag. Jauer 5 km.
Bes.: Aug. Radler, Landesältest. u. Kreisdeputirt. auf Poln.-Jägel, Kr. Strehlen.
Inspektor: Kachulle.
Fläche 96,75 ha: 84 ha Acker, 11,75 ha Wiesen, 1 ha Hofraum.
Grundst.-R.-E. 3751 M

Gut. Besitzer: August Müller.

Fl. 50 ha. — Grdst.-R.-E. 1779 M.

2423. Hertwigswaldau (Nieder-).

P., T., A. u. St. Hertwigswaldau
(Kr. Zauer); E. u. Ag. Zauer 5 km.

Freig. Nr. 22 u. 30. Bes.: J. Hentschel.

Fläche 82 ha: 76,25 ha Acker, 4,65 ha
Wiesen, 1,10 ha Wege, Hofraum 2c.
Grundst.-R.-E. 3903 M.

Erbsholt. Nr. 1. Bes.: Gust. Thomas.

Fl. 60,5 ha. — Grdst.-R.-E. 2850 M.

Freigut Nr. 17. Besitzer: Emil Otte.

Fl. 50,5 ha. — Grdst.-R.-E. 2655 M.

Freigut Nr. 3. Besitzer: Gust. Karge.

Fl. 45 ha. — Grdst.-R.-E. 2181 M.

Freig. Nr. 38. Besitzer: Otto Tixe.

Fl. 44 ha. — Grdst.-R.-E. 1941 M.

Freig. Nr. 46. Bes.: Paul Gröschler.

Fl. 40 ha. — Grdst.-R.-E. 1895 M.

Freig. Nr. 25. Besitzer: Karge.

Fl. 37 ha. — Grdst.-R.-E. 1846 M.

Freig. Nr. 20. Bes.: August Karge.

Fl. 37 ha. — Grdst.-R.-E. 1779 M.

Freigut. Besitzer: Julius Tixe.

Fl. 35,5 ha. — Grdst.-R.-E. 1770 M.

Freigut Nr. 44. Bes.: Julius Minke.

Fl. 32,9 ha. — Grdst.-R.-E. 1605 M.

Freig. Nr. 11. Bes.: Eduard Tixe.

Fl. 32 ha. — Grdst.-R.-E. 1530 M.

2424. Herzogswaldau. P., T. u. E.

Groß-Rosen 2,5 km; A. u. St.
Herzogswaldau; Ag. Zauer.

Erbsholt. Nr. 36. Bes.: Paul Scholz.

Fl. 44,50 ha. — Grdst.-R.-E. 2100 M.

Gut Nr. 6. Bes.: Pauline Herrmann.

Fl. 36,25 ha. — Grdst.-R.-E. 2013 M.

Gut Nr. 25. Besitzer: Dst. Bunzel.

Fl. 34 ha. — Grdst.-R.-E. 1659 M.

Gut Nr. 14. Bes.: Christiane Wagenknecht.

Fl. 30,25 ha. — Grdst.-R.-E. 1649 M.

Gut Nr. 29. Bes.: Oswald Sterner.

Fl. 33 ha. — Grdst.-R.-E. 1642 M.

Gut Nr. 8. Besitzer: Seidel.

Fl. 32 ha. — Grdst.-R.-E. 1609 M.

2424a. Zauer, Städtische Vorwerke.

P., T., E., A., St. u. Ag. Zauer.

Bes.: Theod. Crendt, Pr.-Lt.d. Bw.-Rab.

Fl. 206 ha. — Grdst.-R.-E. 10 606 M.

Besitzer: Zul. Töpfer.

Fl. 69 ha. — Grdst.-R.-E. 4060 M.

Besitzer: Wilh. Scholz.

Fl. 67 ha. — Grdst.-R.-E. 3829 M.

Besitzer: Gust. Böhm.

Fl. 63 ha. — Grdst.-R.-E. 3603 M.

Besitzer: Hugo Weig.

Fl. 61 ha. — Grdst.-R.-E. 3486 M.

Besitzer: Oswald Genieser.

Fl. 48 ha. — Grdst.-R.-E. 2881 M.

Besitzer: Albert Gniefer.

Fl. 45 ha. — Grdst.-R.-E. 2597 M.

Besitzer: Edwin Duvrier.

Fl. 35 ha. — Grdst.-R.-E. 2064 M.

Bes.: Berw. Frau Elisabeth Weber.

Fl. 32 ha. — Grdst.-R.-E. 1965 M.

(Parzellenweise verpachtet.)

Besitzer: Wilhelm Gade.

Fl. 36 ha. — Grdst.-R.-E. 1931 M.

Besitzer: Karl Pfeiffer.

Fl. 32 ha. — Grdst.-R.-E. 1926 M.

Besitzer: Eduard Tschöerner.

Fl. 28 ha. — Grdst.-R.-E. 1663 M.

Grügersdorfer städt. Vorwerke 2 km

von Zauer.

Besitzer: Rud. Jungfer, Prem.-Vient.

d. Bw., Pächter von Rosen, Kr. Zauer.

Fl. 88 ha. — Grdst.-R.-E. 5820 M.

Besitzer: Rudolf Thamm.

Fl. 39 ha. — Grdst.-R.-E. 2479 M.

Bes.: Berw. Frau Christiane Reimann.

Fl. 39 ha. — Grdst.-R.-E. 2151 M.

Besitzer: Robert Genieser.

Fl. 38 ha. — Grdst.-R.-E. 2010 M.

Besitzer: Karl Gade.

Fl. 28 ha. — Grdst.-R.-E. 1613 M.

2425. Zauer (Alt-). P., T. u. St.

Alt-Zauer; E. u. Ag. Zauer 4 km;

A. Brechelschhof.

17 verschiedene Musikalbesitzungen.

Besitzer: Zuckersabrik Alt-Zauer (A.-G.)

Inspektor: König.

Fläche 354,5 ha: 325 ha Acker, 27,5 ha

Wiesen, 2 ha Hofraum.

Grundst.-R.-E. 17 350 M.

Bauergut Nr. 9 u. Freigut Nr. 11.

Besitzer: Wilhelm Menzel.

Fl. 39 ha. — Grdst.-R.-E. 3267 M.

Freigut Nr. 3 und Lehngut Nr. 5.

Besitzer: Oswald Goeppner.

Fl. 67 ha. — Grdst.-R.-E. 3120 M.

Gut Nr. 21/22. Bes.: Paul Schubert.

Fl. 58,5 ha. — Grdst.-R.-E. 2985 M.

Gut Nr. 14. Bes.: Karl Hauptach-Lazar.

Fl. 49,5 ha. — Grdst.-R.-E. 2667 M.

Freigut Nr. 4. Besitzerin: verwittw.

Pauline Grüttner, geb. Speer.

Fl. 57,5 ha. — Grdst.-R.-E. 2655 M.

Gut Nr. 29. Bes.: Amand Scholz.

Fl. 43 ha. — Grdst.-R.-E. 2286 M.

- Lehng. Nr. 6. Besizer: Gust. Ernst.
Fl. 32,5 ha. — Grdst.-R.-G. 1495 M.
- 2426. Lobris. P., T., A. u. St. Lobris;**
E. u. Ag. Jauer 7 km.
- Gut Nr. 10. Bes.: Josef **Gadenberg.**
Fl. 37 ha. — Grundst.-R.-G. 2032 M.
- Freigut Nr. 11. Bes.: Heinr. Karge.
Fl. 32 ha. — Grdst.-R.-G. 1832 M.
- Gut Nr. 4. Bes.: Julius **Tillmann.**
Fl. 30,5 ha. — Grdst.-R.-G. 1700 M.
- 2427. Malitsch. P., T., A. u. St.**
Malitsch (Kr. Jauer); E. Triebel-
wih 1,5 km; Ag. Jauer.
- Freigut Nr. 32 u. 35.
Besizer: Oswald **Hainke.**
Fl. 52,50 ha. — Grdst.-R.-G. 2219 M.
- Freigut. Besizer: Richard **Kobelt.**
Fl. 41 ha. — Grdst.-R.-G. 1839 M.
- Freigut Nr. 14 u. 54.
Besizer: Erdmann Gustav **Bunzel.**
Fl. 40 ha. — Grdst.-R.-G. 1788 M.
- Freigut Nr. 7. Besizerin: verw. Frau
Pauline **Willenberg.**
Fl. 32,5 ha. — Grdst.-R.-G. 1486 M.
- 2428. Merzdorf. P., T., A. u. St.**
Lobris 2 km; E. Groß-Rosen 6
u. Jauer 8,5 km; Ag. Jauer.
- Gut Nr. 5. Besizer: Oswald **Kuniz.**
Fl. 43 ha. — Grdst.-R.-G. 2030 M.
- 2429. Peterwitz. P., T., A. u. St.**
Peterwitz (Bz. Liegnitz); E. u. Ag.
Jauer 4 km.
- Güter Nr. 6, 7, 9, 67 u. 118.
Besizer: **Zuckerfabrik Alt-Jauer (A.-G.)**
Inspektor: König in Alt-Jauer.
Fläche 102 ha: 91 ha Acker, 10 ha
Wiesen, 1 ha Hofraum.
Grundst.-R.-G. 5063 M.
- Freig. Nr. 1 u. 3. Bes.: H. **Willenberg.**
Fl. 59 ha. — Grdst.-R.-G. 3020 M.
- Gut. Besizer: Gustav **Weidmann.**
Fl. 56,5 ha. — Grdst.-R.-G. 2919 M.
- Gut. Besizer: Hermann **Kobelt.**
Fl. 60 ha. — Grdst.-R.-G. 2766 M.
- Gut. Besizer: Karl **Scholz.**
Fl. 36 ha. — Grdst.-R.-G. 1833 M.
- Gut. Besizer: Hermann **Otte.**
Fl. 34 ha. — Grdst.-R.-G. 1659 M.
- 2430. Poischwitz. P., T., A. u. St.**
Poischwitz; E. u. Ag. Jauer 4 km.
- Gut Nr. 31 u. Stellen Nr. 17, 18, 329.
Besizer: **Zuckerfabrik Alt-Jauer (A.-G.)**
Inspr.: König in Alt-Jauer.
Fläche 102,5 ha: 87,5 ha Acker, 12,5 ha
Wiesen, 2,5 ha Holzungen, 0,5 ha
Hofraum. — Grdst.-R.-G. 4820 M.
- Güter Nr. 1 u. 11. Bes.: Aug. **Herzog.**
Fläche 64,5 ha: 59 ha Acker, 4 ha
Wiesen, 1,5 ha Weiden u. Hofraum.
Grundst.-R.-G. 3909 M.
- Gut Nr. 66, 69 u. 74.
Besizer: Julius **Thomas.**
Fl. 71 ha. — Grdst.-R.-G. 3480 M.
- Freigut Nr. 145. Bes.: Ernst **Seidel.**
Fl. 53 ha. — Grdst.-R.-G. 1995 M.
- Gut Nr. 182 u. 200.
Besizer: Gotth. **Schmidt.**
Fl. 57,5 ha. — Grdst.-R.-G. 1665 M.
- Freigut Nr. 12. Bes.: Verw. Beate
Pauline **Schlofke**, geb. Schubert.
Fl. 26 ha. — Grdst.-R.-G. 1500 M.
- 2431. Profen. P., T. u. Ag. Jauer;**
A. u. St. Lobris; E. Groß-Rosen 3 km.
- Freig. Nr. 40 u. 73. Bes.: Paul **May.**
Fl. 42,75 ha. — Grdst.-R.-G. 2280 M.
- Gut. Besizer: Paul **Alt.**
Fl. 33 ha. — Grdst.-R.-G. 1807 M.
- Gut. Besizer: Alois **George.**
Fl. 30,5 ha. — Grdst.-R.-G. 1592 M.
- Gut. Besizer: Julius **Heinrich.**
Fl. 28 ha. — Grdst.-R.-G. 1563 M.
- 2432. Seckerwitz. P., T., E. u. Ag.**
Jauer 3 km; A. Herzogswaldau;
St. Semmelwitz.
- Erbscholtisei. Besizer: August **Wille.**
Fl. 69 ha. — Grundst.-R.-G. 3903 M.
- Freigut. Besizer: Georg **Winke.**
Fl. 56,5 ha. — Grdst.-R.-G. 3002 M.
- Freig. Nr. 5. Bes.: Wilhelm **Weiß.**
Fläche 38 ha. — Grdst.-R.-G. 2220 M.
- Freigut. Besizer: Max **Winke.**
Fl. 38,5 ha. — Grdst.-R.-G. 1978 M.
- Freigut. Besizer: Hermann **Grieser.**
Fl. 35 ha. — Grdst.-R.-G. 1750 M.
- Freigut. Besizer: Arthur **Winke.**
Fl. 33,5 ha. — Grdst.-R.-G. 1737 M.
- Freigut. Besizer: August **Petschelt.**
Fl. 26 ha. — Grdst.-R.-G. 1495 M.

- 2433. Semmelwitz.** P., T., E. u. Ag.
Zauer 2 km; A. Herzogswaldau;
St. Semmelwitz.
- Lehngut Nr. 13. Bes.: Oskar **Opitz**.
Fläche 93,5 ha: 90 ha Acker, 2,5 ha
Wiesen, 1 ha Hofraum.
Grundst.-N.-E. 6069 M
- Freig. Nr. 10. Besizer: Paul **Wolf**.
Fläche 100 ha: 92 ha Acker, 3 ha
Wiesen, 1 ha Weiden, 4 ha Hof-
raum zc. — Grundst.-N.-E. 4944 M.
Kreuzung von Schlesischem Landvieh mit
Nordermarschvieh.
- Freigut Nr. 1.
Bes.: Natalie **Vissel** in Semmelwitz u. Frau
Stadttrath **Elise Hartung** in Zauer.
Fläche 75,27 ha: 65,56 ha Acker, 5,9 ha
Wiesen, 2,28 ha Holzungen, 1,43 ha
Weiden, Hof. — Grundst.-N.-E. 4641 M
- Freigut Nr. 11. Bes.: Verw. Frau **Emma
Seibel**, geb. Siegert, u. Miterben.
Fläche 94 ha: 89 ha Acker, 3 ha Wie-
sen, 1 ha Holzungen, 1 ha Hofraum.
Grundst.-N.-E. 4203 M
- Lehngut Nr. 18. Bes.: **Emil Haidt**.
Fläche 83,5 ha: 78,5 ha Acker, 3 ha
Wiesen, 1 Holz, 1 ha Hofraum.
Grundst.-N.-E. 3553 M
Dreiflokomobile. — Schweinezucht.
- Freigut Nr. 4. Bes.: **Adolf Jungfer**.
Fl. 49 ha. — Grundst.-N.-E. 3195 M
- Lehngut Nr. 17. Bes.: Verw. Frau
Rosalie Schenk, geb. Schädel.
Fl. 50,26 ha. — Grundst.-N.-E. 3054 M
- Erbscholt. Nr. 10. Bes.: **Konrad Baum**.
Fl. 48 ha. — Grundst.-N.-E. 2970 M
- Freig. Nr. 8. Bes.: v. Frau **Clara Friebe**.
Fl. 45 ha. — Grundst.-N.-E. 2865 M
- Freig. Nr. 6. Besizer: **Wilh. Petschelt**.
Fläche 40 ha. — Grundst.-N.-E. 2103 M
Schlef. Rothvieh u. Meisn. Schweine.
- 2434. Skohl.** P. u. T. Mertschütz
0,5 km; E. u. Ag. Zauer 7,5 km;
A. Hertwigswaldau; St. Skohl.
Erbscholt. Nr. 18 u. Bauerg. Nr. 10.
Besizer: **Eduard Hoppe**.
Fläche 87,5 ha: 83 ha Acker, 4 ha
Wiesen, 0,5 ha Hofraum.
Grundst.-N.-E. 3900 M
Dampfmolkerei. Holländer Rindvieh.
- Freig. Nr. 14/15. Bes.: **Aug. Hennig**.
Fläche 86 ha: 84 ha Acker, 1 ha Wiesen.
1 ha Hofr. zc. — Grundst.-N.-E. 3882 M
- 2435. Triebelwitz.** P., T., A. u. St.
Malitzsch (Kr. Zauer) 1,5 km; E.
Triebelwitz; Ag. Zauer.
Gut Nr. 29 u. 31. Bes.: **Gust. Vienig**.
Fl. 58 ha. — Grundst.-N.-E. 2591 M
Gut Nr. 10.
Bes.: Verw. **Marie Heinrich**, geb. Adler.
Fl. 46 ha. — Grundst.-N.-E. 2053 M
- 2436. Tschirnitz.** P., T., E. u. Ag.
Zauer 5,5 km; A. Herzogswaldau;
St. Semmelwitz.
Erbscholt. Nr. 5. Bes.: **Gust. Schubert**.
Fl. 99,25 ha. — Grundst.-N.-E. 4429 M
Freig. Nr. 11/12. Bes.: **Adolf Rlose**.
Fl. 85,25 ha. — Grundst.-N.-E. 4072 M
Freig. Nr. 1. Besizer: **Alfred Wiesner**.
Fl. 66,75 ha. — Grundst.-N.-E. 3082 M
Gut Nr. 2. Besizer: **Gustav Saar**.
Fl. ca. 35 ha. — Grundst.-N.-E. 1500 M
- 2437. Willmannsdorf.** P. u. T.
Seichau 4,5 km; E. Zauer 13 u.
Goldberg 9 km; A. u. St. Bomb-
sen; Ag. Zauer.
Erbscholt. Nr. 33. Bes.: **Gust. Vienig**.
Fläche 178 ha: 87 ha Acker, 15 ha
Wiesen, 65 ha Holzungen, 11 ha
Gärten, Wege, Hofraum zc.
Grundst.-N.-E. 2675 M — Kalkbren-
nerei mit Ringofenbetrieb (Graufall).

34. Kreis Landeshut.

Größe: 397,28 Quadrat-Kilometer. — Einwohner: 48 831. —
Landgemeinden: 57. — Gutsbezirke: 21. — Amtsbezirke: 20. —
Städte: Landeshut mit 7561 Einwohnern, Liebau mit 5016 Einwoh-
nern, Schömburg mit 2058 Einwohnern. — Viehstand: 2366 Pferde,
18 825 Stück Rindvieh (darunter 11 121 Kühe), 964 Schafe, 5616 Schweine,
Schlesisches Mäherdrehbuch. Fünfte Bearbeitung. 18

2417 Ziegen, 1795 Bienenstöcke. — Lage: im südlichsten Theile des Regierungsbezirks, grenzend an den Regierungsbezirk Breslau und das Oesterreich. Kronland Böhmen. Die den Kreis umgebenden Höhen, als der Schmiedeberger und Landeshuter Kamm, das Rehorn- und das Raben-Gebirge, der Sattel- und Hochwald bilden anmuthige Abwechselungen zwischen Berg u. Thal. — Bodenbeschaffenheit: zum großen Theile fruchtbar; der durchschnittliche Grundsteuer-Neuertrag beträgt pro Hektar Acker: 9,40 *M*, Wiesen: 13,32 *M*, Holzungen: 4,31 *M*. Von der Gesamtfläche sind: 198,05 qkm Acker, 64,65 qkm Wiesen, 108,43 qkm Wald. — Gewässer: der Bober, der Zieder, der Lässig-, Apz-, Schweinlich-, Schwarz- und Goldbach. — Eisenbahnen: die Schlesiſche Gebirgsbahn mit den Stationen: Wittgendorf und Ruhbank; die Zweigbahn Ruhbank—Liebau mit den Stationen: Landeshut, Blasdorf und Liebau.

Maschinenfabrik in Nieder-Leppersdorf; Kalkbrennereien in Kunzendorf u. Trautliebersdorf; Mehlmühlen in Hartmannsdorf, Sohnsdorf, Krausendorf, Landeshut, Ober-Leppersdorf und Bogelsdorf; Dampffägewerke in Dittersbach grüß. und Nieder-Leppersdorf; Leinenwebereien und Spinnereien in Berthelsdorf, Dittersbach städt., Hafelbach, Hermsdorf grüß., Hermsdorf städt., Landeshut, Nieder-Leppersdorf, Liebau, Michelsdorf, Oppau, Pfaffendorf und Ober-Zieder; Brauereien in Hermsdorf grüß., Hermsdorf städt., Landeshut, Liebau, Oppau und Schwarzwaldau.

Kreisstadt Landeshut.

Landgericht: Hirschberg. Amtsgerichte: Landeshut, Liebau und Schönberg.

Landrath: **v. Portatius** a. Schwarzwaldau.
 Kreissekretär: **Jähnich**.
 Kreiskasse: Rentmeister **Eruſt**.
 Kreisauschußsekretär: **Ruhn**.
 Kreisphysikus: Dr. **Köhler**, Sanitätsrath.
 Kreiswundarzt: *vacat*.

Kreisäthierarzt: **Arndt**.
 Katasterkontroleur: **Hirsch**, Steuerinsp.
 Kreisbauinspektor: **Groeger**.
 Kreisſchulinſpektoren: evang. Pastor prim.
Förſter in Landeshut;
 kath. Pfarrer **Töpfer** in Neuen.

I. Selbständige Gutsbezirke.

2438. **Blasdorf (Nieder-)**, Rittergut. P., T., A. u. St. Nieder-Blasdorf; E. Blasdorf; Ag. Landeshut.

Besitzer: **Gustav von Heinen**, Rgl. Kammerherr und Kreis-Deputirter auf Pfaffendorf.

Insp.: **Lh. Gütler** in Pfaffendorf.

Fläche 260 ha (Parzellenverpachtung).

Grundst.-N.-E. 1702 *M*

Mehlmühle u. Brettſchneidemühle.

2439. **Conradswaldau (Mittel-)**,

Majorat. P., T., A. u. St. Schwarzwaldau 3,2 km; E. Wittgendorf 5 km; Ag. Landeshut.

Besitzer: **Hans von Portatius**, Rgl. Landrath, Rittmeister a. D. und Landesältester auf Schwarzwaldau.

Oberförster: von Fürſtenmühl.

Fläche 955 ha: 113 ha Acker, 35 ha Wiesen, 805 ha Holzungen, 2 ha Hofraum ic. — Grundst.-N.-E. 4172 *M*

- 2440. Hartmannsdorf, Ritterg. mit Buschvorwerk.** P., T. u. E. Ruhbank 1 km; A. u. St. Hartmannsdorf; Ag. Landeshut.
Besitzer: Heinrich **Frahne**, Königl. Kommerzienrath in Landeshut.
Bevollm.: Inspektor E. Sabel.
Fläche 304 ha: 169 ha Acker, 102 ha Wiesen, 18 ha Holzungen, 9 ha Weiden, 1 ha Teiche, 5 ha Hofraum zc.
Grundst.-N.-G. 3100 *M*.
Turbinen-Anlage zum Betrieb einer Mühle u. elektrischer Beleuchtung.
Distrikt-Orig.-Nothviehherde. Zuchtviehverkauf, Schweinezucht.
- 2441. Hermsdorf städtisch, Ritterg.** P., T., A. u. St. Hermsdorf städtisch; E. u. Ag. Liebau 9,5 km.
Bes.: **Stadtgemeinde Schmiedeberg.**
Fläche 146 ha: 101 ha Acker, 36 ha Wiesen, 9 ha Hofraum zc.
Grdst.-N.-G. 1550 *M*. — Brauerei.
Hermsdorf städtisch, Forstgut.
Fl. 1253 ha. Siehe Oberförsterei Arnberg, Kr. Hirschberg.
- 2442. Krausendorf, Ritterg. P. u. Ag. Landeshut (Schles.) 3 km; T. u. E. Ruhbank 2 km; A. u. St. Krausendorf.**
Besitzer: Joachim v. **Klützow**, Prem.-Lieut. d. R., und Ehefrau Stefanie auf Ruchow.
Bevollm.: Hugo Wenig, Lt. d. R.
Fläche 361 ha: 139 ha Acker, 52 ha Wiesen, 155 ha Holzungen, 5 ha Teiche, 10 ha Hofraum zc.
Grundst.-N.-G. 3768 *M*. — Ziegelei.
- 2443. Liebersdorf, Ritterg. P., T., u. E. Salzbrunn (Bad) 7,5 km; A. u. St. Liebersdorf; Ag. Landeshut.**
Besitzer: **Fischer, Tschersich u. Genossen** in Weißstein.
In Parzellen verpachtet.
Bevollm.: Rentant Fischer in Neu-Weißstein.
Inspektor: Gutsverwalter Wunder in Adelsbach.
Fläche 48 ha: 12 ha Acker, 36 ha Holzungen. — Grdst.-N.-G. 362 *M*.
- 2444. Pfaffendorf, Ritterg. P., T., A. u. St. Pfaffendorf (Kr. Landeshut, Schles.); E. u. Ag. Landeshut 7,5 km.**
Besitzer: Gustav von **Heinen**, Kgl. Kammerherr und Kreisdeputirter.
Inspektor: Th. Gütler.
Fläche 440 ha: 138 ha Acker, 40 ha Weiden, 252 ha Holzungen, 10 ha Hofraum zc. — Grdst.-N.-G. 2780 *M*. (Zum Theil parzellenweise verpachtet.)
- 2445. Schreibendorf (Ober-, Nieder- u. Antheil-), Fideikommiß. P., T., E. u. Ag. Landeshut (Schles.) 7,5 km; A. u. St. Schreibendorf.**
Besitzerin: Frau Elise von **Heinen**, geb. von Thielau, in Pfaffendorf.
Inspektor: Yamm.
Fläche 466 ha: 213 ha Acker, 74 ha Wiesen, 4 ha Weiden, 168 ha Holz, 7 ha Hofzc. — Grdst.-N.-G. 3058 *M*.
Mehl- u. Brettschneidemühle (für eigenen Bedarf), Käseerei.
Landvieh mit Obenburger Kreuzung.
- 2446. Schwarzwaldau, Majorat. P., T., A. u. St. Schwarzwaldau; E. Wittgendorf 3 km; Ag. Landeshut.**
Bes.: Hans von **Fortatius**, Kgl. Landrath, Mittlstr. a. D. u. Landesältester.
Inspektor: Wöhme.
Fläche 386 ha: 234 ha Acker, 92 ha Wiesen, 51 ha Holz, 3 ha Weiden, 7 ha Hofzc. — Grdst.-N.-G. 4770 *M*.
Brauerei und Ziegelei.
- 2447. Ullersdorf, Kgl. Oberförsterei, selbst. Gutsbez. P., T. u. E. Liebau (Schles.) 3 km; A. Ulbendorf, Dittersbach, Hermsdorf (grüsfauisch), Oppau, Schwarzwaldau, Trautliebersdorf, Ullersdorf und Voigtsdorf; Ag. Landeshut, Liebau und Schömburg.**
Besitzer: Königl. **Forstfiskus**.
Kgl. Oberförster: Klüber.
Fläche 3433 ha: 98 ha Acker, 40 ha Wiesen, 11 ha Weiden, 3270 ha Holzungen, 14 ha Hofraum, Wege zc.
Grundst.-N.-G. 25 221 *M*.

Majorats Herrschaft Kreppelhof,

bestehend aus den Gütern Nr. 2448 — 2452 (u. 2312 u. 2316, Kr. Hirschberg).

Besitzer: Se. Excellenz Udo Graf zu **Stolberg-Bernigerode**, Oberpräsident u. Oberstlieutenant à la suite der Armee, Mitgl. d. S. G., in Königsberg i. Pr.

- 2448. Kreppelhof**, Ritterg. P., T., E. u. Ag. Landeshut (Schlef.) 1 km; A. u. St. Kreppelhof. Inspektor: Giffler. Fläche 256 ha: 85 ha Acker, 53 ha Wiesen, 1 ha Weiden, 113 ha Holz, 4 ha Hof zc. — Grdst. - R. - G. 2877 *M*. Simmenthaler Zuchtviehheerde.
- 2449. Leppersdorf (Ober-)**, Ritterg. P., T., E. u. Ag. Landeshut (Schlef.) 2 km; A. u. St. Kreppelhof. Fläche 190 ha: 93 ha Acker, 42 ha Wiesen, 53 ha Holzungen, 2 ha Hofraum zc. Acker u. Wiesen einzeln verpachtet. — Grundst. - R. - G. 2214 *M*.
- 2450. Leppersdorf (Nieder-)**, Ritterg. P., T., E. u. Ag. Landeshut (Schlef.) 1 km; A. u. St. Kreppelhof. Fläche 28 ha: 20 ha Acker, 2 ha Wiesen, 6 ha Holzungen. Grundst. - R. - G. 249 *M*.
- 2451. Neufendorf**, Ritterg. mit 2 (einzeln verpachteten) Vorwerken. P., T., E. u. Ag. Landeshut (Schlef.) 5 km; A. u. St. Kreppelhof. Bevollm.: Oberförster Becker. Fläche 364 ha: 133 ha Acker, 60 ha Wiesen, 164 ha Holz, 5 ha Weiden, 2 ha Hof zc. — Grdst. - R. - G. 2913 *M*.
- 2452. Rohnau** (Forstbez.), Ritterg. P., T. u. E. Merzdorf (Kr. Volkenhain) 3 km; A. Kreppelhof; St. Rohnau; Ag. Landeshut. Fläche 178 ha: 177 ha Holzungen, 1 ha Hof zc. — Grdst. - R. - G. 738 *M*.

II. Güter innerhalb der Land- und Stadtgemeinden.

- 2453. Dittersbach** städtisch, Forstgut. P., T., A. u. St. Dittersbach städtisch; E. u. Ag. Landeshut 11 km. Besitzerin: Gewerkschaft vereinigte Glückhils-Friedenshoffnung in Hermsdorf, Kr. Waldenburg. Bevollmächtigter: Fröhlich, Forstrevier-Verwalter. Fläche 494 ha: 485 ha Holzungen, 4 ha Acker, 5 ha Wiesen. Grundst. - R. - G. ca. 2000 *M*.
- 2454. Hennersdorf (Klein-)**, Erbscholtsei. P. u. T. Grüssau 3 km; E. Landeshut 10 km; A. u. St. R. - Hennersdorf; Ag. Schömburg. Besitzerin: verw. Frau L. Leichmann. Fl. 142,6 ha. — Grdst. - R. - G. 1840 *M*.
- 2455. Trautliebendorf**, Lehngut. P. u. T. Görtelsdorf 2 km; E. Friedland 6 km; A. u. St. Trautliebendorf; Ag. Schömburg. Besitzer: Karl Kolbe. Fl. 156 ha. — Grdst. - R. - G. 1161 *M*. Mühle. — Kaltsofen.

35. Kreis Lauban.

Größe: 518,85 Quadrat-Kilometer. — Einwohner: 68 237. — Landgemeinden: 77. — Gutsbezirke: 58. — Amtsbezirke: 24. — Städte: Lauban mit 11 958 Einw., Marklissa mit 2170 Einw., Schönberg DL. mit 1348 Einw., Seidenberg DL. mit 2603 Einw. — Viehstand: 3685 Pferde, 21 987 Stück Rindvieh (darunter 15 503 Kühe), 3774 Schafe, 6997 Schweine, 7671 Ziegen, 2192 Wienenstöcke. — Lage: im westlichen Theile des Regierungsbezirks, grenzend an das Oesterr. Kronland Böhmen. — Bodenbeschaffenheit: meist hügelig, durchweg gut. Der durchschnittliche Grundsteuer - Reinertrag beträgt pro Hektar Acker: 21,15 *M*, Wiesen: 24,28 *M*, Holzungen: 6,66 *M*. Von

der Gesamtfläche sind: 306,²⁹ qkm Acker, 79,⁴⁶ qkm Wiesen, 102,¹⁴ qkm Wald. — Gewässer: der Queis, der Hartmannsdorfer Bach, der Schreibebach, der Schwertbach, das Rothwasser, die Wittig. — Eisenbahnen: die Schlesiſche Gebirgsbahn mit den Stationen: Lauban und Langenöls; Görlitz—Lauban mit den Stationen: Nicolausdorf, Lichtenau und Lauban; Görlitz—Reichenberg mit der Station Seidenberg; Lauban—Kohlfurt mit den Stationen: Lauban und Heidegersdorf.

Landw. Maſchinenfabriken in Berthelsdorf und Lauban; Kaltbrennerei in Schleiſiſch-Gaugsdorf; Mehlmühlen in Sächſiſch-Gaugsdorf, Nerzdorf, Lauban, Dertmannsdorf, Schadelwalde, Steinkirch und Wünſchendorf; Dampffägemühlen in Lauban und Wünſchendorf; Kammgarnſpinnerei in Markliſſa; Leinenwebereien in Weißdorf und Lauban; Stärkfabriken in Hartmannsdorf und Lauban; Brauereien in Mittel-Langenöls, Lauban und Meſſersdorf; Delſabrik in Lauban.

Kreisſtadt Lauban.

Landgericht: Görlitz. Amtsgerichte: Lauban, Markliſſa, Seidenberg. Landgericht: Hirſchberg. Amtsgerichte: Greiffenberg, Friedeberg a. D.

Landrath: Hengſtenberg.

Kreisſekretär: Bettſober.

Kreisauſchußſekretär: Kieſewetter.

Kreiskaſſe: Rentmeiſter Weſtphal.

Kreisphyſikus: Dr. Leder.

Kreiswundarzt: Dr. Steinberg.

Kreisthierarzt: Perlett.

Kataſterkontroll.: Brunnemann, Steuerinſp. Kreisbauinſpektor: Baurath Balthaſar in Görlitz.

Kreisſchulinſpektoren: evang. Sup. Thunius in Lauban u. Sup. Ritter in Markliſſa; kath. Pfarrer Urbaneck in Görlitz.

I. Selbſtändige Gutsbezirke.

2456. Beerberg (Ober- u. Nieder-), Ritterg. m. Borw. P., T., E. (v. 1./10. 95 ab) u. Ag. Markliſſa 2 km; E. Lauban 11 km; A. u. St. Steinkirch.

Befizerin: Berw. Frau Marie v. Gaugwitz, geb. Frein von Biſſing.

Pächter: Gläſer.

Fläche 294 ha: 16⁶ ha Acker, 27 ha Wiesen, 1 ha Weiden, 87 ha Holz, 13 ha Hof ic. — Grundſt.-N.-G. 5176 M.

2457. Bellmannsdorf (Ober-), Rittergut. P., T., A. u. St. Bellmannsdorf 0,²⁵ km; E. Nicolausdorf 5 km; Ag. Seidenberg.

Befizer: Guſtav Hugo Sellung.

Fläche 263 ha: 200 ha Acker, 50 ha Wiesen, 7 ha Holzungen, 6 ha Hofraum ic. — Grundſt.-N.-G. 5973 M. Ziegelei. — Rindvieh- u. Schweinezucht.

2458. Bellmannsdorf (Nieder-), Ritterg. P., T., A. u. St. Bellmannsdorf 1 km; E. Nicolausdorf 4 km; Ag. Seidenberg.

Befizer: Eberhard Czirn von Terptz, Regierungs-Referendar a. D.

Fläche 64,³⁶ ha: 45,⁴⁹ ha Acker, 14,⁹⁰ ha Wiesen, 0,⁷⁰ ha Holzungen, 3,²⁷ ha Garten, Waſſer, Hofraum ic. Grundſt.-N.-G. 1554 M.

© **2459. Berna,** Ritterg. P. Bellmannsdorf 3 km; T., E. u. Ag. Seidenberg 7 km; A. u. St. Rüpper.

- Besizer: Ernst Ferd. **Hiller**, Baumeister in Zittau.
 Fläche 154 ha: 93 ha Acker, 23 ha Wiesen, 4 ha Weiden, 33 ha Holzungen, 1 ha Hofraum z.
 Grundst.-R.-G. 2765 M. — Brennerei.
- 2460. Berthelsdorf**, Ritterg. m. 1 Borw. P., T., E. u. Ag. Lauban 2 km; A. u. St. Berthelsdorf.
 Besizer: Alfred Graf von **Strachwitz**, Lieutenant a. D.
 Fläche 405 ha: 214 ha Acker, 60 ha Wiesen, 6 ha Weiden, 99 ha Holzungen, 6 ha Wasser, 10 ha Hofraum z., Sand- u. Kiesgruben.
 Grundst.-R.-G. 7118 M.
 Ziegelei u. Brauerei, Basaltbrüche.
- 2461. Bohra**, Rittergut. P., T., E. u. Ag. Seidenberg (Oberlausitz) 6 km; A. u. St. Wiffa.
 Bes.: Georg Graf und Edler Herr zur **Lippe**, Reg.-Rath in Wiesbaden.
 Inspekt.: Kloss in Pommitz, Kr. Görlitz.
 Fläche 110 ha: 75 ha Acker, 13 ha Wiesen, 20 ha Holz, 2 ha Unland, Hof z. — Grundst.-R.-G. 2589 M.
- 2462. Friedersdorf a. Queis**, Ritterg. mit den Borw. Klein-Stückigt u. Steinbach. P., T., A. u. St. Friedersdorf (Kr. Lauban); E. Langenöls 3 km; Ag. Lauban.
 Bes.: Verw. Freifrau Anna v. **Minutoli**.
 Inspektor: Hartmann in Vogelsdorf.
 Fläche 200 ha: 157 ha Acker, 35 ha Wiesen, 7 ha Holzungen, 1 ha Hofraum z. — Grundst.-R.-G. 4055 M.
- 2463. Gebhardsdorf (Alt-)**, Ritterg. P., T., A. u. St. Gebhardsdorf; E. u. Ag. Friedeberg a./Qu. 4 km.
 Besizer: Emil Freiherr von **Uechtritz**, auf Böös, Pregelburger Comitatz.
 Bevollm.: Schubert, Amtsvorsteher.
 Pächter d. Restgutes: Ernst **Wegold**. (Das Uebrige bis auf den Forst in Parzellen verpachtet.)
 Fläche 454 ha: 163 ha Acker, 44 ha Wiesen, 4 ha Weiden, 230 ha Holzungen, 13 ha Hofraum z.
 Grundst.-R.-G. 4074 M.
 Basaltsteinbruch (Niedstein).
- 2464. Geißsdorf**, ehem. Ritterg. P., T. u. E. Lichtenau (Oberlausitz) 4 km; A. u. St. Geißsdorf; Ag. Lauban.
- Besizerin: **Stadtgemeinde Lauban**.
 Acker einzeln verpachtet.
 Fläche 206 ha: 117 ha Acker, 12,5 ha Wiesen, 65 ha Holz, 11 ha Teiche, 0,5 ha Hof z. — Grundst.-R.-G. 2878 M.
- 2465. Gerlachsheim (Ober-)**, Ritterg. mit Borwerf. P., T., A. u. St. Gerlachsheim (Oberlausitz) 1 km; E. Lauban 20, Nicolausdorf 18 u. Marklissa 12 km; Ag. Marklissa.
 Besizer: Emil **Landfried**.
 Fläche 344 ha: 220 ha Acker, 36 ha Wiesen, 77 ha Holzungen, 11 ha Hofraum z. — Grundst.-R.-G. 5760 M.
 Vollblut-Pferdezucht. Yorkshire-Vollblut-Schweine. Hundezucht: St. Bernhardiner u. engl. Bulldoggen.
- 2466. Gerlachsheim (Mittel-)**, Ritterg. P., T., A. u. St. Gerlachsheim; E. Lauban 12 km, von 1895 ab Marklissa 6 km; Ag. Marklissa.
 Besizer: Wilhelm **Zhie**.
 Fläche 175 ha: 100 ha Acker, 25 ha Wiesen, 50 ha Holzungen.
 Grundst.-R.-G. 3295 M.
 Brauerei, Molkerei.
- 2467. Gerlachsheim im Winkel (Nieder-)**, Ritterg. P., T., A. u. St. Gerlachsheim (Oberlausitz) 3 km; E. Lichtenau 10 km; Ag. Marklissa.
 Besizer: Karl Gotthelf **Klimmt**.
 Fläche 138 ha: 100 ha Acker, 23 ha Wiesen, 11 ha Holz, 3 ha Wasser, 1 ha Hofraum z.
 Grundst.-R.-G. 2908 M. — Käserei.
- 2468. Halbendorf (Ober-)**, Ritterg. P. u. T. Schönberg (Oberlausitz) 3 km; E. Nicolausdorf 4 km; A. u. St. Bellmannsdorf; Ag. Seidenberg.
 Besizer: Karl **Wreit**.
 Fläche 171 ha: 119 ha Acker, 89 ha Wiesen, 9 ha Holz, 4 ha Hofr. z.
 Grundst.-R.-G. 3905 M.
- 2469. Hartha**, Ritterg. P., T. u. Ag. Greiffenberg (Schles.) 6 km; E. Friedeberg a. D. 4 km; A. Gebhardsdorf; St. Wiesa.
 Besizer: Moriz von **Zastrow**, Lieut. a. D. u. Landesältester in Berlin.
 Pächter: Kretschmer.
 Fläche 103 ha: 71,75 ha Acker, 23,75 ha Wiesen, 0,5 ha Holzungen, 0,5 ha

- Weiden, 6,02 Hland, Wege, Hofraum zc. — Grundst. - R. - C. 2210 *M.*
Holländer Rindvieh.
- 2470. Hartmannsdorf, Rittberg. P., T., St. u. Ag. Marliſſa** 2 km; E. Lauban 14 km; A. Hartmannsdorf. Besizer: Alfred von Zastrow, Major a. D. u. Kreisdeputirter. Fläche 356 ha: 153 ha Acker, 43 ha Wiesen, 6 ha Weiden, 149 ha Holz, 5 ha Hof zc. — Grundst. - R. - C. 5437 *M.* Stärkfabrik und Ziegelei.
- 2471. Haugsdorf (Schlesisch=), Rittberg. P. u. T. Naumburg (Queis)** 5 km; E. u. Ag. Lauban 8 km; A. u. St. Wünschendorf. Besizer: Dr. Hermann Knoblauch, Geh. Reg.-Rath u. Prof. zu Halle a. S. Administrator: Rudolf Knoblauch. Fläche 306 ha: 208 ha Acker, 59 ha Wiesen, 2 ha Weiden, 33 ha Holz, 4 ha Hof zc. — Grundst. - R. - C. 6017 *M.*
- 2472. Haugsdorf (Sächsisch=), Rittberg. P. u. T. Naumburg (Queis)** 7,5 km; St. Wünschendorf; E., A. u. Ag. Lauban 8 km. Besizer: Kloster zu St. Maria-Magdalena in Lauban. Bevollm.: Propst Anter zu Lauban. Fläche 471 ha: 137 ha Acker, 30 ha Wiesen, 5 ha Weiden, 292 ha Holzungen, 2 ha Teiche, 5 ha Hof zc. Grundst. - R. - C. 7130 *M.*
- 2473. Heidersdorf (Ober- u. Mittel=), Rittberg. P. u. T. Niederheidersdorf** 2 km; E. Nicolausdorf 8 km; A. u. St. Heidersdorf; Ag. Lauban. Besizer: G. von Eichel, Rittmstr. d. R., Landesältester auf Niederheidersdorf. Rentmeister: Julius Hennebo in Niederheidersdorf. Inspektor: Wilhelm Kupner. Fläche 400 ha: 183,5 ha Acker, 31,5 ha Wiesen, 163 ha Holzungen, 6,5 ha Weiden, 15,5 ha Wege, Gruben, Hofraum zc. — Grundst. - R. - C. 5907 *M.*
- 2474. Heidersdorf (Nieder=), Rittberg. m. 1 Borw. P. u. T. Niederheidersdorf; E. Nicolausdorf** 5 km; A. u. St. Heidersdorf; Ag. Lauban. Besizer: Georg von Eichel, Rittmstr. d. R. u. Landesältester.
- Rentmeister: Julius Hennebo.
Inspektor: Wilhelm Kupner.
Fläche 453 ha: 248 ha Acker, 51,25 ha Wiesen, 128 ha Holzungen, 7,25 ha Weiden, 18,5 ha Gärten, Hofraum zc. Grundst. - R. - C. 6779 *M.* — Brennerei.
- 2475. Holzſirch, Rittberg. P., T., E. u. Ag. Lauban** 5 km; A. u. St. Holzſirch. Besizer: von Moser'sche Erben zu Lauban. Bevollm.: Gustav von Moser. Pächter: Karl Pfeiffer. Fläche 302 ha: 117 ha Acker, 51 ha Wiesen, 116 ha Holz, 2 ha Wasser, 16 ha Hof zc. — Grundst. - R. - C. 4900 *M.* Brauerei u. Ziegelei.
- 2476. Kerzdorf, Rittberg. P., T., E., A. u. Ag. Lauban** 2 km; St. Holzſirch. Besizer: Kloster zu St. Maria-Magdalena in Lauban. Bevollm.: Propst Anter in Lauban. Fläche 72 ha: 25 ha Acker, 23 ha Wiesen, 17 ha Holz, 1 ha Weiden, 5 ha Teiche, 1 ha Hofraum. Grundst. - R. - C. 1491 *M.*
- 2477. Kupper (Ober- u. Nieder=), Rittberg. P. u. T. Bellmannsdorf** 4 km; E. u. Ag. Seidenberg 6 km; A. u. St. Kupper. Besizer: Fräuleinstift Joachimstein zu Radmeritz. Inspektor: H. Leuthold. Fläche 505 ha: 143 ha Acker, 58 ha Wiesen, 9 ha Weiden, 290 ha Holzungen, 1 ha Wasser, 4 ha Hofraum zc. Grundst. - R. - C. 6461 *M.* — Brauerei.
- 2478. Langenöls (Ober=), Rittberg. P., T., E., A. u. St. Langenöls (Bz. Liegnitz)** 1 km; Ag. Lauban. Besizer: Frau v. d. Fünfstück'sche Erben. Bevollmächt.: Rittergutspächter Kurt Fünfstück zu Pennersdorf, Rt. Görlitz. Inspektor: G. Fünfstück. Fläche 129 ha: 77 ha Acker, 15 ha Wiesen, 2 ha Weiden, 30 ha Holzungen, 5 ha Hofraum zc. Grundst. - R. - C. 2253 *M.* — Ziegelei.
- 2479. Langenöls (Mittel=), selbst. Gutsbez. P., T., E., A. u. St. Langenöls (Bz. Liegnitz); Ag. Lauban a. Mittelgut** Besizer: Karl von Sagens.

- Fläche 660 ha: 320 ha Acker, 87 ha Wiesen, 8 ha Weiden, 221 ha Holz, 4 ha Wasser, 20 ha Hofraum zc. Grundst.-N.-E. 10 830 *M*. Brenneret, Ziegelei.
- © b. Schloßgut. Besitzerin: Verm. Frau Marie Afermann, geb. Thiele. Fl. 250 ha. — Grdst.-N.-E. ca. 3800 *M*.
- 2480. Langenöls (Nieder-),** Ritterg. P., T., A. u. St. Langenöls (Bz. Liegnitz) 4 km; E. Langenöls und Lauban je 5 km; Ag. Lauban. Besitzer: Fritz **Happoldt**. Fläche 264 ha: 141 ha Acker, 24 ha Wiesen, 1 ha Weiden, 94 ha Holzungen, 1 ha Wasser, 3 ha Hofraum zc. — Grundst.-N.-E. 4440 *M*. Ziegelei und Molkerei. Schweine- und schlef. Rothviehzucht. Anbau von Saatkartoffeln.
- © **2481. Lichtenau (Ober-),** Ritterg. P., T., E., A. u. St. Lichtenau (Oberlaus.); Ag. Lauban. Besitzer: **Buse**. Fläche 366 ha: 138 ha Acker, 46 ha Wiesen, 161 ha Holzungen, 1 ha Wasser, 20 ha Hofraum zc. Grundst.-N.-E. 5907 *M*. — Ziegelei.
- 2482. Lichtenau (Nieder-)** Ritterg. m. Kolonie **Schreiberbach**. P., T., E. u. A. Lichtenau (Oberlaus.) 3 km; St. Nied.-Lichtenau; Ag. Lauban. Besitzer: **Julius Müller**, Justizrath. Fläche 155 ha: 126 ha Acker, 21 ha Wiesen, 6 ha Holzungen, 2 ha Hofraum zc. — Grundst.-N.-E. 3429 *M*.
- 2483. Linda (Ober-),** Ritterg. P. u. T. Nieder-Linda 2 km; E. Nicolausdorf, Lauban u. Seidenberg 10 bis 14 km (von Mai 95 ab: Markliffa 7 km); A. u. St. Linda; Ag. Markliffa. Besitz: **von Trüschler und Falkenstein**. Fläche 172 ha: 106 ha Acker, 23 ha Wiesen, 36 ha Holzungen, 6 ha Gärten u. Teiche, 1 ha Hofraum zc. Grundst.-N.-E. 2897 *M*. Ziegelei. — Schweinezucht.
- 2484. Linda (Nieder-),** Ritterg. P. u. T. Nieder-Linda; E. Nicolaus-
- dorf 8 km; A. u. St. Linda; Ag. Markliffa.
- Besitzer: **Weltadeliges Fräuleinstift Joachimstein** zu Radmeritz. Forstverw.: Oberförster **Grosser**. In Parzellen verpachtet. Fläche 836 ha: 188 ha Acker, 33 ha Wiesen, 614 ha Holzungen, 1 ha Hofraum zc. — Grundst.-N.-E. 9280 *M*. Steinbruch (Basalt), verpachtet an **L. Brüggemann** in Görlitz.
- © **2485. Logau,** Ritterg. P., T., E. u. Ag. Lauban 5 km; A. u. St. Wünschendorf. Besitzer: **Dr. Hermann Knoblauch**, Geh. Reg.-Rath u. Professor zu Halle a./S. Gutsverw.: **Rudolf Knoblauch**. Fläche 299 ha: 174 ha Acker, 44 ha Wiesen, 70 ha Holz, 11 ha Hofr. zc. Grundst.-N.-E. 5899 *M*. — Ziegelei.
- 2486. Markliffa,** selbst. Forstguts bez. P., T., A., St. u. Ag. Markliffa; E. Lauban 14 km. Besitzer: **Alfred von Zastrow**, Major a. D. u. Kreisdeputirter auf Hartmannsdorf. Fl. 133 ha. — Grundst.-N.-E. 947 *M*.
- 2487. Meßersdorf,** Ritterg. P. u. T. Wigandsthal; E. Friedeberg a. D. 6 km; A. u. St. Meßersdorf; Ag. Markliffa. Besitzer: **Josef Kobrecht'sche Erben**. Bevollm.: **Alfred Kobrecht**. Fläche 708 ha: 270 ha Acker, 55 ha Wiesen, 372 ha Holzungen, 11 ha Hofraum zc. — Grundst.-N.-E. 6845 *M*. Brauerei. — Zucht von Holländer Rindvieh, Meißener Schweinen und englischen Fleischschafen.
- 2488. Nicolausdorf (Ober-),** Ritterg. u. 3 Bauergüter. P., T. u. E. Nicolausdorf (Oberlaus.) 2 km; A. Nieder-Halbendorf; St. Schönberg; Ag. Seidenberg. Besitzer: **Wilh. Kaiserbrecht**, Fabrikbesitzer in Görlitz. Inspektor: **Max Kretschmer**. Fl. 128 ha. — Grundst.-N.-E. 1602 *M*. Mühle mit Dresch-, Schrot- und Siebemaschinen.
- 2489. Dertmannsdorf (Ober-),** Rittergut. P., T. u. Ag. Markliffa 4 km;

- E. Lauban 9 km; A. u. St. Dertmannsdorf.
- Besizer: Karl Graf von **Reg**, Rgl. Sächf. Kammerh. u. Major i. Dresden. Inspektor: C. Heidrich.
- Fläche 390 ha: 171 ha Acker, 50 ha Wiesen, 165 ha Holz, 1 ha Weiden, 3 ha Hof zc. — Grundst.-N.-C. 7601 *M.*
- ⊙ 2490. **Dertmannsdorf (Nieder-)**, Ritterg. P. u. T. Mittel-Steinkirch 1,5 km; E. Lauban 7 km; A. u. St. Dertmannsdorf; Ag. Marklissa.
- Besizer: Dr. jur. F. V. **Wünsche**.
- Fläche 206 ha: 121 ha Acker, 25 ha Wiesen, 2 ha Weiden, 50 ha Holz, 8 ha Hof zc. — Grundst.-N.-C. 3658 *M.*
2491. **Ostriben**, Ritterg. P., T. u. E. Seidenberg (Oberlauf.) 1 km; A. u. St. Wilfa; Ag. Seidenberg.
- Besizer: Karl Freiherr von **Gersdorff**, Rgl. Kammerherr u. Landesältester.
- Fläche 143 ha: 80 ha Acker, 34 ha Wiesen, 22 ha Holz, 2 ha Wasser, 5 ha Hof zc. — Grundst.-N.-C. 3730 *M.*
2492. **Rudelsdorf (Ober-)**, Ritterg., Seniorat. P., T. u. Ag. Seidenberg (Oberlauf.) 3 km; E. Seidenberg 4 km; A. u. St. Wilfa.
- Bes.: Guido von **Dose-Breitungen**, Lt.d.N.
- Fläche 240 ha: 108 ha Acker, 32 ha Wiesen, 96 ha Holz, 4 ha Hofraum zc. Grundst.-N.-C. 3856 *M.*
2493. **Rudelsdorf (Nieder-)**, Ritterg. P., T., E. u. Ag. Seidenberg (Oberlauf.) 3 km; A. u. St. Wilfa.
- Bes.: Alfred Graf zur **Lippe-Biesterfeld-Weißensfeld**, Referendar, z. Z. in Görlitz.
- Pächter: Karl Oskar Vogel.
- Fläche 295 ha: 187 ha Acker, 41 ha Wiesen, 56 ha Holz, 11 ha Hof zc. Grundst.-N.-C. 5568 *M.* — Ziegelei.
- Ist zu verkaufen; Auskunft ertheilt Herr C. Dignowity in Alt-Seidenberg.
- ⊙ 2494. **Schadewalde**, Ritterg. P., T., St. u. Ag. Marklissa 2 km; E. Lauban 10 km; A. Hartmannsdorf.
- Besizer: Erwin von **Zastrow**.
- Fläche 310 ha: 108 ha Acker, 52 ha Wiesen, 6 ha Weiden, 137 ha Holzungen, 7 ha Hofraum zc. Grundst.-N.-C. 4658 *M.* — Ziegelei.
2495. **Schönberg (Schloß)** mit **Nieder-Halbendorf**, Ritterg. P. u. T. Schönberg (Oberlauf.); E. Nicolausdorf 7 km; A. Nied.-Halbendorf; St. Stadt Schönberg DL.; Ag. Seidenberg.
- Bes.: Arthur von **Zastrow**, Rittmstr. a. D.
- Pächter: Oswald Schreiblemayer.
- Fläche 515 ha: 377 ha Acker, 76 ha Wiesen, 50 ha Holz, 4 ha Wasser, 8 ha Hof zc. — Grundst.-N.-C. 13401 *M.*
2496. **Schönbrunn (Ober-)**, Ritterg. P., T., A. u. St. Nieder-Schönbrunn (Oberlauf.); E. Nicolausdorf 4 km; Ag. Lauban.
- Bes.: Frau Ottonie von **Einem-Schindel**, geb. v. Schindel, auf Nied.-Schönbrunn.
- Bevollm.: von Einem-Schindel, Rittmstr. a. D. zu Nieder-Schönbrunn.
- Fläche 415 ha: 211 ha Acker, 59 ha Wiesen, 15 ha Weiden, 126 ha Holzungen, 2 ha Wasser, 2 ha Hofraum zc. Grundst.-N.-C. 6465 *M.*
- Ziegelei und Braunkohlengruben.
2497. **Schönbrunn (Nieder-)**, Ritterg. P., T., A. u. St. Nieder-Schönbrunn (Oberlauf.); E. Nicolausdorf 4 km; Ag. Lauban.
- Bes.: Frau Ottonie von **Einem-Schindel**, geb. von Schindel.
- Bevollm.: Johann von Einem-Schindel, Rittmstr. a. D.
- Fläche 627 ha: 273 ha Acker, 90 ha Wiesen, 7 ha Weiden, 230 ha Holzungen, 10 ha Wasser, 17 ha Hofraum zc. — Grundst.-N.-C. 11611 *M.*
- Ziegelei und Braunkohlengruben.
2498. **Schreibersdorf (Ober-)**, Rittergut mit Vorwerk **Wilhelmsthäl**. P., T., A. u. St. Schreibersdorf 3 km; E. u. Ag. Lauban 7 km.
- Besizer: Dr. jur. **Jaroczynsky**, Rechtsanwält in Berlin.
- Inspektor: F. Luebers.
- Fläche 411 ha: 282 ha Acker, 47 ha Wiesen, 76 ha Holzungen, 6 ha Hof zc. Grundst.-N.-C. 4225 *M.* — Brennerei.
2499. **Schreibersdorf (Mittel-)**, Rittergut. P., T., A. u. St. Schreibersdorf 2 km; E. u. Ag. Lauban 5 km.
- Besizerin: Frau Geh.-Reg.-Rath Prof. Dr. **Badhaus** in Görlitz.

Bevollm.: Bankiers Knappe und Thomas in Zauer.

Inspektor: G. Rießschel.

Fläche 301 ha: 188 ha Acker, 59 ha Wiesen, 50 ha Holzungen, 4 ha Hofraum. — Grdst.-R.-G. 6540 *M.*
Käseerei. — Schweinezucht.

© 2500. **Schreibersdorf (Nieder-),**

Ritterg. P., T., A. u. St. Schreibersdorf; E. u. Ag. Lauban 6 km.
3. 3. in Zwangsversteigerung.

Fläche 243 ha: 156 ha Acker, 62 ha Wiesen, 21 ha Holz, 4 ha Hof. — Grundst.-R.-G. 3020 *M.*

2501. **Schwerta (Nieder-),** Ritterg.

P., T., A. u. St. Schwerta (Oberlauf.); E. Lauban 15 km (v. Mai 95. ab Marklissa 2,5 km); Ag. Marklissa.

Bes.: Hul. Espenhayn u. Georg Ebert. Bevollmächtigter: Espenhayn.

Fläche 185 ha: 129 ha Acker, 20 ha Wiesen, 34 ha Holzungen, 2 ha Hofraum. — Grdst.-R.-G. ca. 2930 *M.*
Simmenthaler u. Scheinfeld. Viehzucht.

2502. **Schwerta (Ober-),** Ritterg.

P., T., A. u. St. Schwerta (Oberlauf.); E. Lauban ca. 15 km (v. Mai 95 ab Marklissa 5 km); Ag. Marklissa.

Besitzer: Otto Lächel.

Inspektor: Suhle.
Fläche 334 ha: 62 ha Acker, 20 ha Wiesen, 250 ha Holz, 2 ha Hof. — Grdst.-R.-G. ca. 2800 *M.* — Ziegelei.

2503. **Seidenberg (Alt-) mit Oberhof,**

Niederhof u. Steinvorwerk, Majorat. P., T. u. Ag. Seidenberg Stadt (Oberlauf.) 2 km; E. Seidenberg Bahnhof 4 km; A. u. St. Wilfa.

Besitzer: Karl Freiherr von Gersdorff, Kgl. Kammerherr u. Landesältester auf Ostrichen.

Pächter: Clemens Dignowity.
Fläche 405 ha: 312 ha Acker, 41 ha Wiesen, 2 ha Weiden, 40 ha Holz, 10 ha Hof. — Grdst.-R.-G. 7669 *M.*
Brauerei und Ziegelei.

© 2504. **Steinkirch (Ober-),** Ritterg.

mit Borm. Hain. P. u. T. Mittel-Steinkirch 3 km; E. Lauban 10 km; A. u. St. Steinkirch; Ag. Marklissa.

Besitzer: Rüdiger von Carnap.

Fläche 335 ha: 159 ha Acker, 39 ha Wiesen, 128 ha Holzungen, 9 ha Hofraum. — Grundst.-R.-G. 5865 *M.*

2505. **Steinkirch (Mittel-),** Ritterg.

P., T. u. E. Mittel-Steinkirch; A. u. St. Steinkirch; Ag. Marklissa.

Besitzer: Karl Wollner.

Fläche 201 ha: 99 ha Acker, 32 ha Wiesen, 60 ha Holz, 2 ha Wasser, 8 ha Hof. — Grdst.-R.-G. 3750 *M.*

2506. **Steinkirch (Nieder-),** Ritterg.

P., T. u. E. Mittel-Steinkirch 1 km; A. u. St. Steinkirch; Ag. Marklissa.

Besitzer: Alfred von Lötbecke, Reg.-Referendar, Rittmeister a. D.

Inspektor: Hammer.

Fläche 283 ha: 130 ha Acker, 28 ha Wiesen, 18 ha Weidenkulturen, 98 ha Holz, 3 ha Wasser, 6 ha Hof. — Grundst.-R.-G. 4336 *M.*

Dachsteinfabrikation. — Weidenschälerei.

2507. **Stolzberg,** Ritterg. P. u. T.

Kieslingswalde (Oberlauf.) 2 km; E. u. Ag. Lauban 12 km; A.

Schreibersdorf; St. Stolzberg.

Besitzer: Georg Hanspach.

Fläche 215 ha: 143 ha Acker, 42 ha Wiesen, 28 ha Holz, 2 ha Hof. — Grundst.-R.-G. 3375 *M.*

2508. **Thiemendorf (Mittel-),** Ritterg.

u. 1 Bauerg. P., T., A. u. St. Mittel-Thiemendorf (Bz. Liegnitz) 0,4 km; E. u. Ag. Lauban 6 km.

Bes.: Heinrich Tise, Referendar a. D. Fläche 305 ha: 247 ha Acker, 30 ha Wiesen, 20 ha Holz, 8 ha Hof. — In Parzellen verpachtet.

Grundst.-R.-G. 7503 *M.* — Ziegelei.

Original-Wilstermarschpieh.

2509. **Thiemendorf (Ober-),** selbst.

Gutsbez. P. u. T. Mittel-Thiemendorf; E. u. Ag. Lauban 6 km; A. u. St. Thiemendorf.

Besitzer: Eckert.

Fläche 61,5 ha: 45 ha Acker, 10 ha Wiesen, 4 ha Holz, 2,5 ha Hof. — Grundst.-R.-G. 1400 *M.*

2510. **Tzschocha,** Ritterg. m. 2 Borm. in

Rengersdorf. P., T. u. Ag. Marklissa 3 km; E. Greiffenberg 7 km; A. u. St. Tzschocha.

- Besitzer: Otto von **Lechtritz und Steinkirch**, Referendar a. D.
Inspektor: Hanke.
Fläche 561,5 ha: 244,5 ha Acker, 53,5 ha Wiesen, 234,25 ha Holzungen, 23,25 ha Weiden, 6 ha Hofraum zc.
Grundst.-R.-G. 7838 M. — Brauerei.
- 2511. Bogelsdorf**, Ritterg. m. Zubehör in **Gfersdorf** (15 ha). P., A. u. St. Friedersdorf (Kr. Lauban) 3 km; T. u. E. Langenöls 6 km; Ag. Lauban.
Besitzerin: Verw. **Freifrau Anna von Minutoli** auf Friedersdorf a. Du.
Inspektor: Hartmann.
Fläche 165 ha: 96 ha Acker, 16 ha Wiesen, 48 ha Holzungen, 4 ha Wege, 1 ha Hof zc. — Grdft.-R.-G. 2687 M.
- 2512. Wiesa** (Ober- und Nieder-), Ritterg. P., T., E. u. Ag. Greiffenberg (Schles.) 2 km; A. Gebhardsdorf; St. Carlsberg.
Besitzerin: Verw. **Frau Eudonie Schüge**, geb. von Langenn.
Inspektor: Aubert.
Fläche 264 ha: 127 ha Acker, 30 ha Wiesen, 87 ha Holz, 14 ha Weiden, Wege, 6 ha Hofraum u. Garten.
Grundst.-R.-G. 4233 M.
Ziegelei u. Steinbruch.
- 2513. Wilka**, Rittergut. P., T., E. u. Ag. Seidenberg (Oberlauf.) 2 km; A. u. St. Wilka.
Besitzer: **Karl Frhr. von Gersdorff**, Kgl. Kammerhr. u. Landesälzt. auf Ostreichen.
Fläche 125 ha: 61 ha Acker, 44 ha Wiesen, 15 ha Holz, 4 ha Weiden, 1 ha Hof zc.
Grundst.-R.-G. 2474 M. — Ziegelei.
- 2514. Wingendorf**, Majorat. (Baron von Lachmann'sche Stiftung). P. Mittel-Steinkirch 2 km; T., E. u. Ag. Lauban 4 km; A. u. St. Holzkirch.
Besitzerinnen: **Frau Gräfin Clara von Schweinitz und Freifrau Marie von Zedlitz und Neutrich** in Rynau.
Bevollm.: **Ferdin. Reichsfreiherr von Zedlitz und Neutrich** auf Rynau, Kr. Waldenburg.
Pächter: **Rundt.**
Fläche 177 ha: 122 ha Acker, 33 ha Wiesen, 9 ha Weiden, 6 ha Holz, 6 ha Wasser, 11 ha Hofraum zc.
Grundst.-R.-G. 4199 M. — Steinbruch.
- 2515. Wünschendorf**, Ritterg. P., T., E., A. u. Ag. Lauban 2 km; St. Wünschendorf.
Besitzer: **Kloster zu St. Maria-Magdalena** in Lauban.
Bevollm.: **Propst Unter** in Lauban.
Fläche 214 ha: 101 ha Acker, 25 ha Wiesen, 77 ha Holzungen, 7 ha Teiche, 4 ha Hof zc. — Grdft.-R.-G. 3460 M.
- 2516. Zwedka**, Ritterg. mit Borw. **Rundorf**. P., T., E. u. Ag. Seidenberg (Oberlauf.) 1 km; A. u. St. Wilka.
Besitzer: **Franz**, Kommerzienrath in Seidenberg.
Fläche 251 ha: 195 ha Acker, 46,5 ha Wiesen, 1 ha Holz, 1 ha Wasser, 7,5 ha Wege, Hof zc. — Grdft.-R.-G. 6036 M.

II. Güter innerhalb der Land- und Stadtgemeinden.

- 2517. Hohwald**, Forstbez. (Stadtforst). P., T., E., A., St. u. Ag. Lauban 3 km.
Besitzerin: **Stadtgemeinde Lauban**.
Verwalter: **Ulrich** in Forstb. Lauban.
Fläche 831 ha: 4 ha Acker, 2 ha Wiesen, 801 ha Holzungen, 22 ha Gesteine, 1 ha Steinbrüche, 1 ha Hofraum. — Grundst.-R.-G. 7776 M.
- 2518. Lauban**, Stadtg. (Steinbrotwerk). P., T., E., A., St. u. Ag. Lauban.
Besitzerin: **Stadtgemeinde Lauban**.
Pächter: **Heise**.
Fläche 133,5 ha: 101 ha Acker, 24 ha Wiesen, 8 ha Weiden, 0,5 ha Hofraum.
Grundst.-R.-G. 2994 M.
- 2519. Schönberg DL**, Borw. P., T., A. u. St. Schönberg (Oberlauf.); E. Nicolausdorf 4 km; Ag. Seidenberg.
Besitzer: **Richard Steinbrück**.
Fläche 140 ha: 120 ha Acker, 15 ha Wiesen, 3 ha Holz, 1 ha Weiden, 1 ha Hofraum. — Grdft.-R.-G. ca. 3200 M.
Oldenburger Rindviehzucht.
Schweinezucht (Yorkshire).
- 2520. Schönberg DL**, Borw. Nieberg. P., T. u. St. Schönberg (Oberlauf.) 2 km; E. Moys 5 km; A. Nieder-Halbendorf; Ag. Seidenberg.
Besitzer: **Moriz Hünstlück**.
Fl. 105,5 ha: 85 ha Acker, 20 ha Wiesen, 0,5 ha Hof. — Grdft.-R.-G. 3000 M.

36. Landkreis Liegnitz.

Größe: 620,37 qkm. — Einwohner: 43 207. — Landgemeinden: 123. — Gutsbezirke: 89. — Amtsbezirke: 27. — Stadt: Parchwitz mit 1204 Einwohnern. — Viehstand: 5768 Pferde, 27 671 Stück Rindvieh (darunter 15 556 Kühe), 24 454 Schafe, 12 372 Schweine, 1806 Ziegen, 2317 Bienenstöcke. — Lage: im östlichen Theile des Regierungsbezirks, grenzend an den Regierungsbezirk Breslau. — Bodenbeschaffenheit: zum Theil äußerst fruchtbar, im nördlichen Theil leichtere Böden; der durchschnittliche Grundsteuer-Reinertrag beträgt im Landkreis pro Hektar Acker: 34,07 *M*, Wiesen: 40,73 *M*, Holzungen: 8,22 *M*. Von der Gesamtsfläche sind: 494,31 qkm Acker, 48,69 qkm Wiesen, 51,76 qkm Wald. — Gewässer: die Oder, welche zum Theil die östliche Grenze des Kreises bildet, die Raßbach, die wüthende Reiffe, die schnelle Deichsel. — Eisenbahnen: die Niederschlesisch-Märkische Bahn mit den Bahnhöfen Spitteldorf, Liegnitz und Arnsdorf; Raudten—Liegnitz—Camenz mit den Stationen: Neuhof, Liegnitz, Vorderheide; Liegnitz—Goldberg mit den Stationen: Pahlowitz und Wildschütz.

Landw. Maschinenfabriken in Liegnitz und Pfaffendorf; Mehlmühlen in Wienowitz, Dohnau, Kroitsch, Liegnitz, Parchwitz und Pohlshildern; Oelmühlen in Alt-Bedern und Liegnitz; Dampffägwerke in Liegnitz; Zuckerfabriken in Neuhof und Seifersdorf; Wollspinnereien in Liegnitz; Stärkefabriken in Pfaffendorf und Seifersdorf; Brauereien in Liegnitz; Steinbrüche in Koiskau, Nicolstadt und Groß-Wandritz.

Kreisstadt Liegnitz.

Landgericht: Liegnitz. Amtsgerichte: Liegnitz und Parchwitz.

Landrath: Dr. Schilling, Mitgl. d. A. G.

Zur Hilfeleistung: Reg.-Assessor Dr. jur.

Aug. Graf von Rospoth, Lieut. d. R.

Kreissekretär: Rosig.

Kreisaußschußsekretär vacat.

Kreisasse: Rentmeister Mund (v. 1/2.95 ab).

Kreiskommunal- u. Sparkasse: Rendant

Riehn; Kontroleur Schläbitz.

Kreisphysikus: Dr. Lustig.

Kreiswundarzt: Dr. Solbrig.

Departementsthierarzt: Schärmer, zugleich

Kreisthierarzt für die Kreise Liegnitz

und Sauer.

Katasterkontroleur: Kunth, Steuerinsp.

Kreisbauinspektor: Jahn, Baurath.

Kreisfchulinspektoren:

evang. Pastor Struve in Neudorf und

Superintendent Amann in Groß-

Linz;

kath. Erzpriester Adler in Liegnitz.

I. Selbständige Gutsbezirke.

2521. Annawerder, Ritterg. P., T.,

E. u. Ag. Liegnitz 4 km; A. Roth-

fisch; St. Waldau.

Besitzer: Dr. phil. Ludwig Riefewalter

auf Lindenbusch.

Fläche 60 ha: 50 ha Acker, 4 ha

Wiesen, 4 ha Holzungen, 2 ha Hof-

raum etc. — Grundst.-N.-G. 2136 *M*

2522. Arnsdorf, Rgl. Domäne. P., T. u. E. Arnsdorf (Kr. Liegnitz); A. Jacobsdorf; St. Waldbau; Ag. Liegnitz.

Besizer: Rgl. Domänenfiskus.

Pächterin: Verw. Frau Ida Zimmer zu Seedorf.

Inspektor: Woitschach.

Fläche 189 ha: 127 ha Acker, 47 ha Wiesen, 8 ha Weiden, 1 ha Holz, 6 ha Hofz. — Grundst.-R.-G. 3787 M.

2523. Aufse, Ritterg. P., T. u. A. Groß-Tinz 5 km; E. Maltzsch a. D. 11 km; St. Aufse; Ag. Liegnitz.

Besizer: Heinrich Schulte.

Fläche 275 ha: 240 ha Acker, 14 ha Wiesen (davon 8 ha Kiefernweiden), 2,5 ha Gräberei, 4,5 ha Korbweiden, 8 ha Holzungen, 6 ha Hofraum zc. Grundst.-R.-G. 9805 M. Jungviehzucht und Mastwirthschaft.

2524. Baben, Ritterg. P. u. Ag. Liegnitz 7,5 km; T. u. E. Neuhoj 5 km; A. u. St. Hochkirch.

Besizer: Reinhold Braun.

Fläche 79 ha: 63 ha Acker, 12 ha Wiesen, 2 ha Holzungen, 2 ha Hofraum zc. — Grundst.-R.-G. 3500 M. Milch nach der Liegnitzer Molkerei.

2525. Baudiß (Groß-), Ritterg. P., T., A. u. St. Groß-Baudiß; E. Maltzsch a. D., Striegau und Jauer je 14 km; Ag. Liegnitz.

Besizer: Paul Mueller-Baudiß, Rittmeister a. D.

Fläche 156 ha: 150 ha Acker, 6 ha Hofraum zc. — Grundst.-R.-G. 6388 M.

2526. Baudiß (Klein-), Ritterg. mit Vorwerk. P., T., A. u. St. Groß-Baudiß 1,5 km; E. Moiß 2 km; Ag. Liegnitz.

Besizer: Ernst Walter, Landesältester und Kreisdeputirter.

Inspektor: Scholz.

Fläche 435 ha: 398 ha Acker, 20 ha Wiesen, 12 ha Holz, 5 ha Hof zc. Grundst.-R.-G. 14644 M. — Brennerei.

2527. Bellwihshof, Ritterg. P., T. u. E. Brechelschhof 3,5 km; A. Kroitsch; St. Bellwihshof; Ag. Liegnitz.

Besizer: Fräulein Anna Grospietsch in Bellwihshof, Landgerichtsrath Benno

Grospietsch in Breslau, Amtsgerichtsrath Dr. Max Grospietsch in Breslau und Erster Staatsanwalt Fedor Grospietsch in Landeberg a. W.

Inspektor: Kluge, Gutsvorsteher.

Fläche 299 ha: 239 ha Acker, 22 ha Wiesen, 6 ha Weiden, 21 ha Holz, 11 ha Hofz. — Grundst.-R.-G. 11749 M.

2528. Bischof, Rittergut. P. u. T. Wahlstatt 2 km; E. Neuhoj 5 km; A. u. St. Rosenau; Ag. Liegnitz.

Besizer: St. Johannisstift in Liegnitz. Pächter: Oberamtmann Hochstätter zu Rosenau.

Fläche 143 ha: 124 ha Acker, 15 ha Wiesen, 1,5 ha Weiden, 1,5 ha Holz, 1 ha Hofz. — Grundst.-R.-G. 5716 M.

2529. Boberau, Ritterg. P., T., E. u. Ag. Liegnitz 4 km; A. Jacobsdorf; St. Waldbau.

Besizerin: Kommanditgesellschaft Hofmann u. Co. in Jacobsdorf.

Inspektor: Becker.

Fläche 163 ha: 139 ha Acker, 21 ha Wiesen, 1 ha Holzungen, 2 ha Hofraum zc. — Grundst.-R.-G. 7523 M. Breitenburger Rindvieh.

2530. Bries, Ritterg. mit Rüstfalsbesiz in Mittel-Rüstern. P., T. u. St. Rüstern 1 km; E. u. Ag. Liegnitz 6 km; A. Ruchelberg.

Besizer: Dorotheus Graf von Rothkirch-Trach, Rgl. Kammerherr und Majoratsbesizer auf Bärzdorf-Trach, Kr. Goldberg-Baynau.

Bevollm.: Rentmeister Blume in Bärzdorf-Trach.

Gutsvorst.: Förster Machus in Bries. Fläche 346 ha: 83 ha Acker, 15 ha Wiesen, 244 ha Holzungen, 4 ha Hofraum zc. — Grundst.-R.-G. 2752 M.

2531. Crayn, Ritterg. (zum Majorat Hausdorf gehörig). P., T., A. u. St. Kroitsch 3 km; E. Wildschütz 5 km; Ag. Liegnitz.

Bes.: Friedr. Graf von Schweinitz und Crayn auf Hausdorf, Kr. Vollenhain. Inspektor: A. Schäfer.

Fläche 292 ha: 198 ha Acker, 29 ha Wiesen, 1 ha Weiden, 50 ha Holzungen, 3 ha Wasser, 11 ha Hofraum zc. Grundst.-R.-G. 10875 M.

2532. Dürschwitz, Rittergut. P., T., A. u. St. Groß-Tinz 1,5 km; E.

- Spittelndorf und Maltich 8 bezw. 9 km; Ag. Liegnitz.
 Besitzer: **Jstor Rohr** zu Langguble bei Wojanowo.
 Wirtschaftsdirektor: Jacob.
 Fläche 534 ha: 473 ha Acker, 28 ha Wiesen, 6 ha Weiden, 7 ha Holzungen, 20 ha Hofraum zc.
 Grundst.-R.-G. 17 668 *M.* — Brennerei.
- 2533. Eichholz**, Rittergut. P. u. T. Maltich (Kr. Jauer) 3 km; E. Brechelschhof 5 km; A. Hochkirch; St. Scheibsdorf; Ag. Liegnitz.
 Besitzer: **Oskar von Olszewski**, Lieut. a. D. in Bad Warmbrunn.
 Inspektor: R. Wipprecht.
 Fläche 265 ha: 215 ha Acker, 15 ha Wiesen, 3 ha Weiden, 24 ha Holz, 8 ha Hof zc. — Grundst.-R.-G. 12401 *M.*
- 2534. Jellendorf**, Ritterg. P., T., E. u. Ag. Liegnitz 6 km; A. Jacobsdorf; St. Waldbau.
 Besitzerin: **Kommandit-Gesellschaft Hofemann u. Co.** in Jacobsdorf.
 Inspektor: Weigel.
 Fläche 357 ha: 295 ha Acker, 20 ha Wiesen, 12 ha Weiden, 22 ha Holz, 8 ha Hof zc. — Grundst.-R.-G. 14650 *M.*
 Holländer Rindviehzucht.
- © **2535. Gassendorf**, Ritterg. P. u. T. Lobendau (Schlef.) 1,5 km; E. Arnsdorf 5 km; A. u. St. Rothkirch; Ag. Liegnitz.
 Besitzer: **Fritz von Frederici-Steinmann**, genannt von Wellentin.
 Fläche 220 ha: 178 ha Acker, 13 ha Wiesen, 4 ha Weiden, 27 ha Holz, 9 ha Hof zc. — Grundst.-R.-G. 8798 *M.*
- © **2536. Groszig**, Ritterg. (Antheil d. Majorats **Rothkirch**). P. u. E. Bahlowitz (Rahb.) 3,3 km; T. u. Ag. Liegnitz 6 km; A. u. St. Rothkirch.
 Besitzer: **Hans Frhr. von Rothkirch und Pantzen**, Lieut. a. D. auf Rothkirch.
 Fläche 217 ha: 165 ha Acker, 15 ha Wiesen, 33 ha Holzungen, 4 ha Hofraum zc. — Grundst.-R.-G. 8531 *M.*
- 2537. Heinersdorf**, Ritterg. P. u. T. Kunitz 4 km; E. Spittelndorf 6,2 km; A. u. St. Heidau; Ag. Liegnitz.
 Besitzerin: Verw. Frau Rittmeister **Elise Schubert**, geb. Schmidt, in Liegnitz.
- Inspektor: **Abich**.
 Fläche 464 ha: 330 ha Acker, 77 ha Wiesen, 4 ha Weiden, 35 ha Holzungen, 18 ha Hofraum zc.
 Grundst.-R.-G. 11 188 *M.* — Brennerei.
- 2538. Herrndorf**, Ritterg. P., T. u. Ag. Parchnitz 8 km; E. Spittelndorf 14 km; A. u. St. Leschnitz.
 Besitzerin: Verw. Frau Rittmeister **von Neuf**, geb. Gräfin vom Hagen, zu Wledendorf, Prov. Sachsen.
 Pächter: Kern.
 Fläche 240 ha: 168 ha Acker, 30 ha Wiesen, 11 ha Weiden, 30 ha Holz, 1 ha Hof zc. — Grundst.-R.-G. 5934 *M.*
- 2539. Hochkirch**, Ritterg. P., T., E. u. Ag. Liegnitz 8 km; A. u. St. Hochkirch.
 Besitzer: **Martin Tize**.
 Fläche 152 ha: 123,5 ha Acker, 11 ha Wiesen, 2,5 ha Weiden, 3 ha Holz, 12 ha Hof zc. — Grundst.-R.-G. 6355 *M.*
 Dampfsiegelei.
- 2540. Jacobsdorf**, Ritterg. P., T., E. u. Ag. Liegnitz 6 km; A. Jacobsdorf; St. Waldbau.
 Besitzerin: **Kommandit-Gesellschaft Hofemann u. Co.** (Alleiniger, persönlich haftender Gesellschafter: **Brem-Lieut. Hofemann** in Jacobsdorf).
 Inspektor: **Koschmider**.
 Fläche 230 ha: 190 ha Acker, 24 ha Wiesen, 6 ha Weiden, 5 ha Holzungen, 1 ha Wasser, 4 ha Hofraum zc. — Grundst.-R.-G. 8517 *M.*
 Kartoffelstärkefabrik. — Origin. Breitenburger Rindviehherde, Verkauf von Breitenburger und Holländer Zuchtbullen. Stammschäferei der englischen Rassen South-downs, Hampshire-downs, Oxfordshire-downs.
- 2541. Jänowitz (Groß-)**, Ritterg. P. u. T. Kroitsch 5 km; E. Brechelschhof 6 km; A. Hochkirch; St. Groß-Jänowitz; Ag. Liegnitz.
 Besitzer: **Eugen Thiel**.
 Fläche 261 ha: 195 ha Acker, 15 ha Wiesen, 48 ha Holzungen, 1,5 ha Gärten, 1,5 ha Hofraum zc.
 Grundst.-R.-G. 9191 *M.*
- 2542. Jänowitz (Klein-)**, Rittergut. P., T. u. A. Groß-Tinz 2,5 km; E. Spittelndorf 11 km und Maltich 12 km; St. Musche; Ag. Liegnitz.

- Besitzer: Georg Bremer.
Inspektor: Otto Bartsch.
Fläche 245 ha: 234 ha Acker, 9 ha Wiesen, 2 ha Hofraum zc.
Grundst.-N.-G. 7736 M.
- 2543. Jenkau, Ritterg.** P. u. T. Ruhnern 3 km; E. Groß-Rosen 9 km; A. u. St. Gr.-Baudiß; Ag. Liegnitz.
Besitzer: Karl Freiherr von Nischhofen-Damsdorf, Ober-Regierungsrath a. D. auf Koblhöhe.
Inspektor: Wöttcher.
Fläche 192 ha: 178 ha Acker, 4 ha Wiesen, 5 ha Weiden, 1 ha Holz, 4 ha Hof zc. — Grundst.-N.-G. 7909 M. Schiefersteinbruch.
- 2544. Jeschkendorf, Ritterg.** P., T. u. E. Spittelndorf 2,2 km; A. u. St. Seifersdorf; Ag. Liegnitz.
Besitzer: Paul Zahn, Major a. D.
Fläche 458 ha: 365 ha Acker, 39 ha Wiesen, 8 ha Holz, 26 ha Wasser, 18 ha Hof zc. — Grundst.-N.-G. 10759 M. Dampfziegelei.
- 2545. Johnsdorf, Ritterg.** P., T. u. Ag. Liegnitz 5 km; E. u. A. Bahlowitz 3 km; St. Waldau.
Besitzer: Hugo von Trebra.
Inspektor: Eisler.
Fläche 118 ha: 98 ha Acker, 9 ha Wiesen, 1 ha Weiden, 9 ha Holz, 1 ha Hof zc. — Grundst.-N.-G. 5509 M.
- 2546. Kaltenhaus, Ritterg.** P., T., E. u. Ag. Liegnitz 6 km; A. u. St. Kunitz 3 km.
Besitzer: Julius Seiffert, Wirthschaftsinspektor in Groß-Wandritz.
Inspektor: Gutsvorsteher Klouft.
Fläche 124 ha: 106 ha Acker, 14 ha Wiesen, 2 ha Gärten, 2 ha Hofraum zc. — Grundst.-N.-G. 4123 M. Theilhaber der Liegnitzer Molkerei. Größerer Kräutereibetrieb.
- 2547. Koischkau, Ritterg.** P. u. T. Malitsch (Kr. Jauer) 4 km; E. Breckelschhof 5 km; A. Hochkirch; St. Scheibsdorf; Ag. Liegnitz.
Besitzer: Oskar von Olszewski, Lieut. a. D. in Bad Warmbrunn.
Inspektor: R. Wipprecht in Eichholz.
Fläche 142 ha: 121 ha Acker, 10 ha Wiesen, 1 ha Weiden, 5 ha Holzungen, 2 ha Wasser, 3 ha Hofraum zc.
Grundst.-N.-G. 5834 M. — Ziegelei.

- 2548. Koiskau, Ritterg.** P. u. T. Groß-Baudiß 4 km; E. Malitsch a. D. 10 km; A. u. St. Koiskau; Ag. Liegnitz.
Besitzer: Ewald Unger, Prem.-Lieut.
Inspektor: Jaschke.
Fläche 310 ha: 278 ha Acker, 13 ha Wiesen, 7 ha Holzungen, 12 ha Wege, Unland, Hofraum zc.
Grundst.-N.-G. 11400 M. — Zwei werthvolle Basaltsteinbrüche im Betriebe.
- 2549. Koitz (Ober-), Ritterg.** P. u. T. Rogau (Kr. Liegnitz) 3 km; E. Malitsch a/D. 5,5 km; A. u. St. Koitz; Ag. Parchwitz.
Besitzer: Julius von Rother, Landrath a. D. auf Rogau.
Inspektor: Boer.
Fläche 487,5 ha: 300,5 ha Acker, 3,5 ha Wiesen, 11,5 ha Weiden, 151 ha Holz, 1 ha Wasser, 1,5 ha Hof zc.
Grundst.-N.-G. 5455 M. — Wassermühle.
- 2550. Koitz (Nieder-), Ritterg.** P. u. T. Rogau (Kr. Liegnitz) 3 km; E. Malitsch a/D. 5,5 km; A. u. St. Koitz; Ag. Parchwitz.
Besitzer: Julius von Rother, Landrath a. D. auf Rogau.
Inspektor: Boer.
Fläche 489 ha: 321 ha Acker, 67 ha Wiesen, 13 ha Weiden, 65 ha Holzungen, 2,5 ha Hofraum zc.
Grundst.-N.-G. 6286 M. — Brennerei.
- 2551. Kroitsch, Ritterg.** P., T., A. u. St. Kroitsch 1 km; E. Wildschütz 3,5 km; Ag. Liegnitz.
Besitzer: Julius F. Enger.
Inspektor: Volkmann.
Fläche 266 ha: 232 ha Acker, 8 ha Wiesen, 2 ha Weiden, 17 ha Holz, 7 ha Hof zc. — Grundst.-N.-G. 12020 M. Dampfmolkerei. — Destillation: Pächter G. Dieze in Liegnitz.
- 2552. Kuchelberg, Ritterg.** P., T. u. E. Vorderheide 2 3 km; A. Kuchelberg; St. Rüstern; Ag. Liegnitz.
Bes: Friedrich Rickisch von Roseneg, Landesältester u. Rittmeister.
Verwalter: Herzog.
Fläche 527 ha: 179 ha Acker, 58 ha Wiesen, 265 ha Holzungen, 13 ha Wasser, 12 ha Hofraum zc.
Grundst.-N.-G. 7857 M. — Fohlenzucht.

- 2553. Kummernid (Ober-), Ritterg.** P., T. u. E. Spittelndorf 5 km; A. Rohn; St. Wangten; Ag. Pardschwiß. Besizer: Dr. Hermann **Denneberg**. Fläche 381 ha: 350 ha Acker, 10 ha Wiesen, 10 ha Holz, 11 ha Hof zc. Grundst.-R.-G. 12 203 M.
- 2554. Kummernid (Nieder-), Ritterg.** P., T. u. E. Spittelndorf 3,2 km; A. Rohn; St. Wangten; Ag. Pardschwiß. Besizerin: **Kommanditgesellschaft Rosemann u. Co.** in Jacobsdorf. Inspektor: Mosh. Fläche 219 ha: 205 ha Acker, 4 ha Wiesen, 3 ha Weiden, 7 ha Gärten, Wege, Hof zc. — Grundst.-R.-G. 6458 M.
- 2555. Kunitz (Ober-), Rittergut.** P., T., A. u. St. Kunitz; E. u. Ag. Liegnitz 7 km. Besizerin: **Berm. Frau Rittmeister Elise Schubert**, geb. Schmidt, auf Heinersdorf, in Liegnitz. Bevollm.: Inspektor Dietrich. Fläche 289 ha: 225 ha Acker, 47 ha Wiesen, 5 ha Holzungen, 12 ha Hofraum zc. — Grundst.-R.-G. 8168 M.
- 2556. Kunitz (Nieder-), Ritterg.** P., T., A. u. St. Kunitz; E. u. Ag. Liegnitz 7 km. Besizerin: **Berm. Frau Meta Thiel**. Inspektor: Goebel. Fläche 431 ha: 221 ha Acker, 81 ha Wiesen, 1 ha Weiden, 4 ha Holz, 112 ha Wasser, 12 ha Hofraum zc. Grundst.-R.-G. 10822 M. — Ziegelei.
- 2557. Kunzendorf, Rittergut.** P., T., A. u. St. Groß-Tinz 2 km; E. Spittelndorf 7 km; Ag. Liegnitz. Besizer: **Ernst Roenting**. Inspektor: **Bruno Hoffmann**. Fläche 277,5 ha: 241,5 ha Acker, 20 ha Wiesen, 12 ha Holzungen, 4 ha Hofraum zc. — Grundst.-R.-G. 10570 M. Syrup- und Obstgeleeabrik. — Wiltsermarsch und Schles. Rothviehzucht.
- 2558. Langenwaldbau (Ober-) mit Vorwerk Mittel-Langenwaldbau, Kgl. Domäne.** P., T. u. St. Langenwaldbau; E. Arnsdorf 4 km; A. Ruchelberg; Ag. Liegnitz. Besizer: **Kgl. Domänenfiskus**. Pächter: **Schneider**, Kgl. Oberamtm.
- Fläche 324 ha: 256 ha Acker, 50 ha Wiesen, 2 ha Holz, 2 ha Weiden, 3 ha Gärten, 11 ha Wege, Unland, Hof zc. Grundst.-R.-G. 6800 M. — Ziegelei.
- 2559. Leschwiß, Ritterg.** P., T. u. Ag. Pardschwiß 1,5 km; E. Spittelndorf 7,5 km; A. u. St. Leschwiß. Besizer: **Fritz Lichtenstaedt**, Lieut. a. D. Fläche 326 ha: 242 ha Acker, 31 ha Wiesen, 14 ha Weiden, 22 ha Holz, 7 ha Teiche, 10 ha Hofraum zc. Grundst.-R.-G. 6610 M. — Ziegelei.
- 2560. Liebenau, Ritterg. mit Vorwerk Stelzenberg (zum Majorat Panthenau gehörig).** P., T. u. A. Wahlstatt 2,5 km; E. Neuhof 7 km; St. Liebenau; Ag. Liegnitz. Besizer: **Edwin Graf von Rothkirch-Trach**, Kgl. Kammerherr, Rittmeister a. D. und Landtschaftsdirektor auf Panthenau, Kr. Goldberg-Haynau. Bevollm.: Oberinspektor G. Reuter. Fläche 270,71 ha: 218,75 ha Acker, 23,04 ha Wiesen, 3,66 ha Weiden, 18,77 ha Holz, 0,69 ha Wasser, 5,94 ha Hof zc. — Grundst.-R.-G. 11798 M. Basaltsteinbruch. — Engl. Fleischschafe.
- 2561. Lindenbusch, Ritterg.** P., T., E. u. Ag. Liegnitz 4 km; A. Rothkirch; St. Waldau. Besizer: **Dr. phil. Ludwig Riesewalter**. Fläche 133 ha: 107 ha Acker, 10 ha Wiesen, 10 ha Holz, 6 ha Hof zc. Grundst.-R.-G. 4667 M. — Ziegelei. Importirte Holländer Rindviehherde.
- 2562. Manckelwitz, Ritterg.** P. Malisch (Kr. Jauer); T. u. E. Brechelsdorf 5 km; A. u. St. Rosenau; Ag. Liegnitz. Besizer: **St. Johannisstift** in Liegnitz. Pächter: **Hochstätter**, Oberamtmann in Rosenau. Fläche 108 ha: 101 ha Acker, 4 ha Wiesen, 2 ha Weiden, 1 ha Hofraum zc. — Grundst.-R.-G. 3085 M.
- 2563. Merschwitz, Ritterg.** P., T. u. Ag. Pardschwiß 4,5 km; E. Spittelndorf 12 km; A. u. St. Leschwiß. Besizerin: **Frau von Dheimb**, geb. Gräfin vom Hagen, auf Pohlshildern. Generalbevollm.: **Landstallmeister Major a. D. von Dheimb-Pohlshildern**. Pächter: **P. Zünger**, Lieutenant d. R.

- Fläche 465 ha: 149 ha Acker, 27 ha Wiesen, 4 ha Weiden, 271 ha Holzungen, 1 ha Wasser, 13 ha Hofraum zc. — Grundst.-R.-G. 4766 *M.*
- 2564. Mertschütz, Rittergut m. Borm. Dobershöhe.** P., T., A. u. St. Mertschütz; E. Zauer 9 km; Ag. Liegnitz. Besitzer: Volko Freiherr von Richtigshofen, Lieut. a. D. auf Groß-Rosen, Kr. Striegau. Bevollmächt.: Georg Volko Freiherr von Richtigshofen in Stanowitz, Kr. Striegau. Inspektor: Uhlig. Fläche 418 ha: 384 ha Acker, 15 ha Wiesen, 10 ha Weiden, 2 ha Gärten, 4 ha Gruben und Gewässer, 3 ha Hofraum zc. — Grundst.-R.-G. 15978 *M.*
- 2565. Neudorf, Ritterg.** (zur Herrschaft Malitsch, Kr. Zauer, gehörig). P., T. u. Ag. Liegnitz 7 km; E. Neuhof 2,5 km; A. u. St. Rosenau. Besitzer: H. v. Sprenger auf Malitsch. Bevollm.: Ed. Juengling in Malitsch. Fläche 287,5 ha: 241 ha Acker, 37,9 ha Wiesen, 2,2 ha Weiden, 6,4 ha Hofraum zc. — Grundst.-R.-G. 11013 *M.*
- 2566. Pahlowitz, Ritterg. m. Rustikalbesitz.** P., T. u. E. Pahlowitz (Ratzbach); A. u. St. Rothkirch; Ag. Liegnitz. Besitzer: Hugo Seidel, Prem.-Lieut. d. L. Inspektor: L. Hähnich. Fläche 224 ha: 209 ha Acker, 7 ha Wiesen, 4 ha Holzungen, 4 ha Hofraum zc. — Grundst.-R.-G. 10916 *M.*
- 2567. Pansdorf, Rittergut (mit Seehaus und See in Jacobsdorf).** P., T., E. u. Ag. Liegnitz 5 km; A. Jacobsdorf; St. Waldau. Besitzer: Josef Astenaf. Fläche 252 ha: 134 ha Acker, 86 ha Wiesen, 6 ha Holz, 24 ha Wasser, 2 ha Hof zc. — Grundst.-R.-G. 8302 *M.*
- 2568. Panten, Kgl. Domäne.** P., E. u. Ag. Liegnitz 6,5 km; T. Kunitz 2 km; A. Panten; St. Beckern. Besitzer: Kgl. Domänenfiskus. Pächter: Hielscher, Kgl. Amtsrath. Fläche 283 ha: 233 ha Acker, 27 ha Wiesen, 6 ha Holzungen, 7 ha Weiden, 2,5 ha Wasser, 7,5 ha Hofraum zc. Grundst.-R.-G. 6486 *M.* Milchwirthschaft.
- 2569. Panten, Kgl. Oberförsterei mit den Nebiertheilen Panten-Rehberg, Möttig und Zuchberg** (Kreis Liegnitz), Helle, Kaltwasser und Lindhardt (Kr. Lüben). P., T. u. E. Liegnitz 6 km; A. u. St. Panten; Ag. Liegnitz, Barchwitz und Lüben. Besitzer: Kgl. Forstfiskus. Verwalter: Kgl. Forstmeister Voem in Forsthaus Panten. Fläche 3288 ha: 119 ha Acker und Gärten, 101 ha Wiesen, 3004 ha Holzungen, 64 ha Wege, Hofraum zc. Grundst.-R.-G. 32189 *M.*
- 2570. Barchwitz, Ritterg. m. Borm. Friedrichshof.** P., T., A., St. u. Ag. Barchwitz; E. Spittelndorf 6,5 km. Besitzer: Leopold Weber, Kaufmann in Breslau, Matthiasplatz Nr. 8. Inspektor: Schloffer. Fläche 470 ha: 365 ha Acker, 76 ha Wiesen, 1 ha Holz, 18 ha Wasser, 10 ha Hof zc. — Grundst.-R.-G. 9815 *M.* Brennerei. Brauerei. Dampfziegelei. Holländer Rindvieh.
- 2571. Pirl, Ritterg.** P., T. u. Ag. Barchwitz 2,5 km; E. Spittelndorf 5 km; A. u. St. Heibau. Besitzer: Hermann Raebisch. Fläche 155 ha: 136 ha Acker, 14 ha Wiesen, 1 ha Weiden, 3 ha Holz, 1 ha Hof zc. — Grundst.-R.-G. 2874 *M.*
- 2572. Pohlshildern, Ritterg.** P. u. T. Pohlshildern; E. Liegnitz, Spittelndorf u. Vorderheide je 11 km; A. Leschowitz; St. Bienowitz; Ag. Barchwitz. Besitzerin: Frau Landstallmeister Alene v. Dheimb, geb. Gräfin vom Hagen. Generatbevollm.: Woldemar von Dheimb, Landstallmeister u. Major a. D. Pächter: P. Züngel in Merchwitz. Fläche 546 ha: 214 ha Acker, 34 ha Wiesen, 7 ha Weiden, 272 ha Holzungen, 5 ha Wasser, 14 ha Hofraum zc. — Grundst.-R.-G. 8920 *M.*
- 2573. Pohlwitz, Rittergut.** P. u. T. Hertwigswaldau (Kr. Zauer) 3 km; E. Zauer 8 km; A. u. St. Mertschütz; Ag. Liegnitz. Besitzer: Karl Freiherr von Richtigshofen-Damsdorf, Ober-Regierungsrath a. D. auf Koblhöhe, Kr. Striegau.

- Bevollm.: Inspektor Franz Scholz.
Fläche 358 ha: 319 ha Acker, 14 ha Wiesen, 10 ha Holz, 9 ha Garten, 6 ha Hof zc. — Grundst.-N.-G. 15 112 *M.*
Wassermühle und Molkerei.
- 2574. Pöselwitz**, Rittergut. P. u. T. Groß-Baudiß 2,5 km; E. Maltzsch a. D. 13 km und Moiß 4 km; A. u. St. Roiskau; Ag. Liegnitz.
Bes.: Theodor Müller, Prem.-Lieut. a. D.
Fläche 242 ha: 218 ha Acker, 12 ha Wiesen, 6 ha Holzungen, 4 ha Weiden, 2 ha Hofraum zc.
Grundst.-N.-G. 9312 *M.* — Original silbergraue Holländer Rindviehheerde.
- 2575. Prinsnig**, Ritterg. m. Schäferei-vorwerk. P., T., A. u. St. Groß-Tinz 1,5 km; E. Spittelndorf 7 km; Ag. Liegnitz.
Besiger: Adolf Freiherr von Zebitz-Leipe, General-Lieut. z. D. in Berlin.
Inspektor: Gahn.
Fläche 265 ha: 214 ha Acker, 21 ha Wiesen, 21 ha Holz, 1 ha Wasser, 8 ha Hof zc. — Grundst.-N.-G. 7580 *M.*
- 2576. Raichmannsdorf**, Ritterg. (zum Majorat Panthenau gehörig). P., T., A. u. St. Wahlstatt 1 km; E. Neuhoß 6,3 km; Ag. Liegnitz.
Besiger: Edwin Graf von Rothkirch-Trach, Kgl. Kammerherr, Rittmeister a. D. und Landchaftsdirektor auf Panthenau, Kr. Goldberg-Gannau.
Bevollm.: Oberinsp. Gustav Heuter in Liebenau.
Pächter: Mühle in Wahlstatt.
Fläche 141 ha: 121 ha Acker, 14 ha Wiesen, 1 ha Holzungen, 5 ha Hofraum zc. — Grundst.-N.-G. 5781 *M.*
- 2577. Rogau**, Ritterg. P. u. T. Rogau (Kr. Liegnitz); E. Maltzsch a. D. 4 km; A. u. St. Roitz; Ag. Pärchwitz.
Bes.: Julius von Rothe, Landrath a. D.
Inspektor: Weigel.
Fläche 443,5 ha: 298,5 ha Acker, 49 ha Wiesen, 20 ha Weiden, 51 ha Holz, 3 ha Hof zc. — Grundst.-N.-G. 7395 *M.*
Brennerei außer Betrieb.
- 2578. Romnitz**, Rittergut. P., T., A. u. St. Groß-Baudiß 2,5 km; E. Maltzsch a. D. 14 km; Ag. Liegnitz.
Besiger: Konrad Richter.
- Inspektor: Ernst Ede.
Fläche 126 ha: 112 ha Acker, 2 ha Wiesen, 7 ha Holzungen, 5 ha Hofraum zc. — Grundst.-N.-G. 3975 *M.*
- 2579. Rosenau**, Rittergut. P. u. T. Wahlstatt; E. Neuhoß 5 km; A. u. St. Rosenau; Ag. Liegnitz.
Besiger: St. Johannisstift in Liegnitz.
Pächter: Oberamtmann Hochstätter.
Fläche 104 ha: 94 ha Acker, 4,5 ha Wiesen, 2 ha Weiden, 3,5 ha Wege, Hofraum zc. — Grundst.-N.-G. 3447 *M.*
- 2580. Rosenig**, Ritterg. P., T. u. E. Spittelndorf 5 km; A. Zentschel; St. Rosenig; Ag. Liegnitz.
Besiger: Hugo Polst, Lieut. a. D.
Inspektor: Brunzel.
Fläche 450 ha: 380 ha Acker, 20 ha Wiesen, 39 ha Holzungen, 3 ha Teiche, 8 ha Hofraum zc.
Grundst.-N.-G. 12745 *M.* — Mastvieh.
- **2581. Rothkirch**, Majoratsgut. P. u. E. Pahlowitz (Ragbach) 3 km; A. u. St. Rothkirch; T. u. Ag. Liegnitz.
Besiger: Hans Freiherr von Rothkirch-Panthen, Lieut. a. D.
Steht z. Z. unter Sequestration.
Fläche 303 ha: 278 ha Acker, 9 ha Wiesen, 3 ha Holz, 1 ha Wasser, 12 ha Hof zc. — Grundst.-N.-G. 13301 *M.*
- 2582. Royn (Ober-)**, Ritterg. P. u. T. Groß-Tinz 2,5 km; E. Spittelndorf 6 km; A. u. St. Royn; Ag. Pärchwitz.
Besiger: Eduard Kolbe.
Fläche 196,45 ha: 187 ha Acker, 3 ha Wiesen, 0,23 ha Holzungen, 6,23 ha Hofraum zc. — Grundst.-N.-G. 5916 *M.*
Zucht von schlesischem Landvieh.
- 2583. Royn (Nieder-)**, Ritterg. P. u. T. Groß-Tinz 2,5 km; E. Spittelndorf 7 km; A. u. St. Royn; Ag. Pärchwitz.
Besiger: Georg Willert.
Fläche 233 ha: 205 ha Acker, 20 ha Wiesen, 7 ha Holzungen, 1,5 ha Hofraum zc. — Grundst.-N.-G. 6394 *M.*
Rothe ostfriesische Kuhheerde.
- 2584. Rudolphsbach**, Rittergut. P., T. u. Ag. Liegnitz 3,5 km; E. Neuhoß 2 km; A. u. St. Prinkendorf.
Bes.: Ernst Scherzer, Landesältester zu Neuhoß (Liegnitzer Vorwerke).

- Bevölk.: Inspektor Cleve.
Fläche 109 ha: 97 ha Acker, 6 ha Wiesen, 2 ha Weiden, 1 ha Wasser, 3 ha Hof ic. — Grundst.-R.-G. 5204 *M.*
- 2585. Schimmelwitz**, Ritterg. P. u. E. Pahlowitz (Raßbach) 2 km; A. u. St. Rothkirch; T. u. Ag. Liegnitz.
Bes.: Henriette Seidel, geb. Kühn.
Bevölk.: S. Seidel auf Pahlowitz.
Fläche 117 ha: 102 ha Acker, 5 ha Wiesen, 4 ha Holzungen, 6 ha Hofraum ic. — Grundst.-R.-G. 5039 *M.*
- 2586. Schlauphof**, Majoratsg. P. u. A. Kroitsch 4 km; T. u. E. Brechels-
hof 4,5 km; St. Schlauphof; Ag. Liegnitz.
Besitzer: Friedrich Wilhelm Graf von
Rothenburg, Majorats Herr auf Pol-
nisch-Nettow, Kr. Grünberg.
Pächter: Vormann's Erben.
Inspektor: Förster.
Fläche 383 ha: 283 ha Acker, 60 ha Wiesen, 1 ha Weiden, 18 ha Holzungen, 1 ha Wasser, 20 ha Hofraum ic. — Grundst.-R.-G. 18623 *M.*
- 2587. Schlottmig**, Ritterg. P., T., E. u. Ag. Liegnitz 6 km; A. u. St. Hochkirch.
Bes.: R. Tölke sen. auf Lipsab. Ruhland.
Pächter: E. Dptj.
Fläche 216 ha: 201 ha Acker, 12 ha Holz, 2 ha Weiden, 1 ha Hofraum ic. — Grundst.-R.-G. 8837 *M.* — Ziegelei.
- 2588. Schmochwitz**, Ritterg. P., T. u. Ag. Liegnitz 5 km; E. Pahlowitz 2 km; A. u. St. Rothkirch.
Besitzer: William Claus.
Fläche 190 ha: 167 ha Acker, 1 ha Holzungen, 11 ha Wiesen, 2 ha Weiden, 3 ha Wasser, 4 ha Wege, 2 ha Hof ic. — Grundst.-R.-G. 8367 *M.*
- ⊙ **2589. Schützendorf (Ober-)**, selbst. Gutsbez. P., T. u. A. Groß-Tinz 4 km; E. Maltisch a. D. 8,8 km; St. Aufsche; Ag. Liegnitz.
Besitzer: Julius Willenberg.
Fläche 168 ha: 152 ha Acker, 4 ha Wiesen, 10 ha Holzungen, 2 ha Hofraum ic. — Grundst.-R.-G. 5271 *M.*
- 2590. Schützendorf (Nieder-)**, Rittergut. P., T. u. A. Groß-Tinz 7 km; E. Maltisch a. D. 7 km; St. Aufsche; Ag. Liegnitz.
- Besitzer: Bernhard Scholz.
Fläche 143 ha: 127 ha Acker, 2 ha Wiesen, 10 ha Holzungen, 4 ha Hofraum ic. — Grundst.-R.-G. 4343 *M.*
- 2591. Schweinitz (Klein-) u. Kossendau**, selbst. Gutsbezirk. P. u. T. Kroitsch 4 km; E. Pahlowitz 3 km; A. u. St. Hochkirch (zu Groß-Jänowitz); Ag. Liegnitz.
Besitzer: Kgl. Domänenfiskus.
Pächterin: Verwittw. Oberantmann Anna Loepffer.
Bevölk.: Kurt Alfred Loepffer.
Fläche 185 ha: 171 ha Acker, 7 ha Wiesen, 1 ha Weiden, 1 ha Holz, 5 ha Hof ic. — Grundst.-R.-G. 7463 *M.*
- 2592. Sechshufen - Langenwaldau**, Ritterg. P., T. u. St. Langenwaldau 2,5 km; E. Arnsdorf 7 km; A. Rudelberg; Ag. Liegnitz.
Bes.: Friedrich Adisch von Rosenegk, Landesältester auf Rudelberg.
Inspektor: Herzog in Rudelberg.
Fläche 100,3 ha: 77 ha Acker, 13,5 ha Wiesen, 4,8 ha Holzungen, 5,5 ha Weiden, Unland, Hofraum ic. — Grundst.-R.-G. 1680 *M.*
- 2593. Seedorf**, Kgl. Domäne, selbst. Gutsbez. P. u. Ag. Liegnitz 7 km; T. u. E. Arnsdorf 4 km; A. Jacobsdorf; St. Waldau.
Besitzer: Kgl. Domänenfiskus.
Pächter: Verw. Frau Ida Zimmer.
Inspektor: Woißschach in Arnsdorf.
Fläche 179 ha: 107 ha Acker, 44 ha Wiesen, 2 ha Weiden, 4 ha Holzungen, 12 ha Wasser, 10 ha Hofraum ic. — Grundst.-R.-G. 4709 *M.*
- 2594. Seifersdorf**, Ritterg. m. Borwerk Sorgau. P., T., A. u. St. Seifersdorf (Kr. Liegnitz); E. Spittelndorf 4 km; Ag. Liegnitz.
Besitzer: Rosemann u. Comp., Kommandit-Gesellschaft in Jacobsdorf.
Inspektor: Sommer.
Fläche 480 ha: 396 ha Acker, 60 ha Wiesen, 9 ha Holz, 3 ha Wasser, 12 ha Hof ic. — Grundst.-R.-G. 15211 *M.*
Zuckerfabrik, Stärkfabrik und Ziegelei.
Holländer Rindviehzuchttheerde. Englische Fleischaufzucht. Schweinezucht: Yorkshire-Meißner Kreuzung.

- 2595. Thiergarten**, Ritterg. P., T. u. E. Vorderheide 3 km; A. Kuchelberg; St. Langenwaldau; Ag. Liegnitz. Besizer: Friedrich **Nidisch von Rosenegk**, Landesältester auf Kuchelberg. Fläche 138 ha: 59 ha Acker, 14 ha Wiesen, 1 ha Weiden, 60 ha Holzungen, 1 ha Wasser, 3 ha Hofraum u. Grundst.-N.-E. 2068 *M*.
- 2596. Linz (Klein-)**, Ritterg. P., T. u. Ag. Liegnitz 8 km; E. Brechelschhof 5 km; A. Hochkirch; St. Gr.-Zänowitz. Besizer: Oswald **Braun**. Fläche 129 ha: 116 ha Acker, 10 ha Wiesen, 1 ha Holzungen, 2 ha Hofraum u. — Grundst.-N.-E. 6729 *M*.
- 2597. Tsharnikau**, Ritterg. P. u. T. Malitsch (Kr. Zauer); E. Brechelschhof 5 km; A. u. St. Rosenau; Ag. Liegnitz. Besizerin: Frida Freifrau **von Nicht-hofen**, geb. von Geyjo, auf Brechelschhof. Inspektor: Walter. Fläche 110 ha: 96 ha Acker, 4 ha Wiesen, 4 ha Holzungen, 6 ha Hofraum u. — Grundst.-N.-E. 5947 *M*.
- 2598. Vorderheide** (Liegn. Stadtforst), selbst. Gutsbez. P., T., E. u. A. Vorderheide; St. Rüstern; Ag. Liegnitz. Besizerin: **Stadtgemeinde Liegnitz**. Oberförster: Hellmich zu Kol. Neurode bei Vorderheide. Fläche 748 ha: 162 ha Acker (Veriefelungsland), 583 ha Holzungen, 3 ha Hofraum u. — Grundst.-N.-E. 4373 *M*.
- 2599. Wahlstatt mit Strachwitz**, Majoratsrittergüter. P., T., A. u. St. Wahlstatt; E. Neuhof 6 u. Liegnitz 10 km; Ag. Liegnitz. Besizer: Gebhard Fürst **Blücher von Wahlstatt** auf Krieblowitz, Kr. Breslau Bevollm.: Dr. Porsch in Breslau (s. Krieblowitz). Pächter: Kappler. Fläche 432 ha: 317 ha Acker, 27 ha Wiesen, 72 ha Holzungen, 16 ha Hofraum u. — Grundst.-N.-E. 18013 *M*.
- 2600. Wandriß (Groß-)**, mit den Vorwerken **Augustenhof** und **Marien-hof**. P., T., A. u. St. Groß-Wandriß; E. Spittelndorf 11,3 km; Ag. Liegnitz.

- Besizer: Gustav **von Heinen**, Kgl. Kammerherr u. Landschaftsdirektor a. D. auf Pfaffendorf, Kr. Landeshut. Inspektor: Seiffert. Fläche 788 ha: 730 ha Acker, 28 ha Wiesen, 9 ha Weiden, 5 ha Holz, 16 ha Hof u. — Grundst.-N.-E. 11740 *M*.
- 2601. Wandriß (Klein-)**, Ritterg. P., T., A. u. St. Groß-Wandriß; E. Zauer 9 km; Ag. Liegnitz. Besizer: Karl Frhr. **von Nicht-hofen-Damsdorf**, Ober-Reg.-Rath a. D. auf Kothhöhe, Kr. Striegau. Inspektor: Bunte. Fläche 304,5 ha: 263 ha Acker, 20 ha Wiesen, 15 ha Holzungen, 6,5 ha Hofraum u. — Grundst.-N.-E. 12828 *M*.
- 2602. Weissenhof**, Ritterg. P., E. u. Ag. Liegnitz 3,5 km; T. Pahlowitz 2,5 km; A. u. St. Rothkirch. Besizer: Emil **Grosser**, Lieutenant a. D. Fläche 177 ha: 165 ha Acker, 7 ha Wiesen, 2 ha Holzungen, 1 ha Unland, 2 ha Hofraum u. Grundst.-N.-E. 8511 *M* — Ziegelei.
- 2603. Weissenleipe**, Ritterg. P., T., A. u. St. Groß-Wandriß 1 km; E. Striegau 17 km; Ag. Liegnitz. Besizer: Alfred **von Waldenburg** auf Würben, Kr. Schweidnitz. Bevollmächtigter: A. Wendorf. Fläche 250 ha: 220 ha Acker, 11 ha Wiesen, 1 ha Weiden, 12 ha Holzungen, 6 ha Hofraum u. Grundst.-N.-E. 9945 *M* — Käserei.
- 2604. Würchwitz**, Ritterg. P. u. T. Mertschütz; A. Gr.-Wandriß; St. Kl.-Wandriß; E. Spittelndorf 8 km; Ag. Liegnitz. Besizer: Karl **Wessel**. Fläche 165 ha: 141 ha Acker, 9 ha Wiesen, 12 ha Holz, 3 ha Hof u. Grundst.-N.-E. 3580 *M*. Importirte Ostfriesen gekreuzt mit reinen Oldenburger Bullen. Original-Yorkshire Schweinezucht.
- 2605. Zobel**, Ritterg. P. u. T. Groß-Wandriß 4 km; E. Maltzsch, Neumarkt und Spittelndorf je 15 km; A. u. St. Koistau; Ag. Liegnitz. Besizer: Richard **Wende**, Prem.-Lieut. d. Landwehr-Kavallerie. Fläche 208 ha: 190 ha Acker, 4 ha Wiesen, 7 ha Holzungen, 7 ha Hofraum u. — Grundst.-N.-E. 8508 *M*.

Herrschaft Petersdorf,

bestehend aus den Gütern Nr. 2606—2608.

Bes.: Gottfried **Schneider**, Kgl. Oekonomierath u. Kreisdeputirter auf Petersdorf.

2606. Petersdorf, Ritterg. P., T. u. E. Spittelndorf 2 km; A. Seifersdorf; St. Jeschkendorf; Ag. Parchwitz.

Fläche 377 ha: 347 ha Acker, 11 ha Wiesen, 0,5 ha Holzungen, 18,5 ha Gärten, Wege, Hofraum zc.

Grundst.-N.-C. 12 661 *M.*

Dampfbrennerei, Dampfmühle. — Rambouillet-Stammheerde. Milchwirthsch.

2607. Spittelndorf, Ritterg. P., T. u. E. Spittelndorf; A. Seifersdorf; St. Jeschkendorf; Ag. Parchwitz.

Bevollm.: C. Schneider, Lieut. d. R.

Fläche 382,97 ha: 335,70 ha Acker, 21,76 ha Wiesen, 3 ha Weiden, 2,92 ha Holzungen, 19,60 ha Wege, Gärten, Hofraum zc. — Grdst.-N.-C. 8385 *M.* Schlesiſche Rothviehzucht. Milchwirthsch.

2608. Wangten (Ober-), Rittergut m. Vorwerk. P., T. u. E. Spittelndorf 4 km; A. Kogn; St. Wangten; Ag. Parchwitz.

Pächter: Georg Schneider.

Fläche 206 ha: 184 ha Acker, 7 ha Wiesen, 4,6 ha Holz, 10,6 ha Weiden, Wege, Hof zc. — Grdst.-N.-C. 5995 *M.* Rübensyrupfabrik. — Mastwirthschaft.

Antheil des Majorats Zülzendorf (Kr. Nimptsch),

bestehend aus den Gütern Nr. 2609 u. 2610.

Beiziger: Dr. Max Graf von **Sauerma-Nuppersdorf**, Königl. Kammerherr und Landchaftsdirektor auf Kartisch, Kr. Strehlen.

Pächt.: Gottfr. Schneider, Kgl. Oekonomierath u. Kreisdeputirter auf Petersdorf.

Bevollmächtigter: Paul Schneider, Lieut. d. R. in Dyas.

2609. Günern, Ritterg. P. u. T. Wahlstatt 2 km; E. Neuhof 5 km; A. Rosenau; St. Dyas; Ag. Liegnitz.

Fläche 219 ha: 206 ha Acker, 1 ha Wiesen, 1 ha Weiden, 7 ha Holz, 4 ha Hof zc. — Grdst.-N.-C. 8538 *M.*

2610. Dyas, Ritterg. P. u. T. Wahlstatt 3 km; E. Neuhof 3 km; A. Rosenau; St. Dyas; Ag. Liegnitz.

Fläche 62 ha: 45 ha Acker, 13 ha Wiesen, 1 ha Weiden, 1 ha Wasser, 2 ha Hof zc. — Grdst.-N.-C. 2245 *M.*

II. Güter innerhalb der Land- und Stadtgemeinden.

2611. Barschdorf. P. u. Ag. Liegnitz 3,5 km; T. u. E. Neuhof 1,5 km; A. u. St. Brinkendorf.

Gut Nr. 12. Besitzer: Bruno **Zobel**. Fläche 63 ha: 51 ha Acker, 12 ha Wiesen u. Hof — Grdst.-N.-C. 3316 *M.*

Gut Nr. 14. Besitzer: Rentier Karl **Deuschner** in Ludwigshof b. Liegnitz. Fläche 67,6 ha: 54 ha Acker, 13,6 ha Wiesen. — Grundst.-N.-C. 2482 *M.* In Parzellen verpachtet.

Gut Nr. 3. Besitzer: Aug. **Gentschel**. Fl. 42 ha. — Grdst.-N.-C. 1928 *M.*

Gut Nr. 6. Bes.: Jul. **Gentschel'sche Erben**. Fl. 36 ha. — Grdst.-N.-C. 1591 *M.*

2612. Baudiß (Groß-). P., T., A.

u. St. Groß-Baudiß; E. Moiss 5 km; Ag. Liegnitz.

Gut Nr. 2/3. Bes.: Ernst Gust. **Hoffmann**. Fläche 131,7 ha: 128,7 ha Acker, 1,6 ha Wiesen, 1,6 ha Hofraum. Grundst.-N.-C. 5658 *M.*

Gut Nr. 1 mit Zubehör. Bes.: Heinrich **Hoppe**, Amts- u. Gemeindevorsteher. Fl. 112 ha. — Grdst.-N.-C. 5165 *M.*

Bauergut. Besitzer: Oskar **Jänsch**. Fläche 46,26 ha. — Grdst.-N.-C. 2162 *M.*

Gut Nr. 6. Besitzer: Oswald **Schmidt**. Fläche 48 ha. — Grdst.-N.-C. 2038 *M.*

2613. Beckern (Groß-). P., T., E. u. Ag. Liegnitz 3,5 km; A. Kunitz; St. Groß-Beckern.

- © Erbscholtisei. Bes.: **Heinr. Hoffmann.**
 Fl. 48 ha. — Grdst.-R.-G. ca. 2600 *M.*
2614. Berndorf, P., T., A. u. St.
 Groß-Tinz; E. Spittelndorf 7,5 km;
 Ag. Liegnitz.
Freig. Nr. 16. Bes.: **Heinr. Grakhoff.**
 Fläche 131,4 ha: 118,5 ha Acker, 9,7 ha
 Wiesen, 1,4 ha Holz, 2 ha Weiden,
 Hof 11. — Grundst.-R.-G. 4042 *M.*
Gut Nr. 11. Bes.: **Gust. DöwalsHoffmann.**
 Fl. 78,1 ha. — Grdst.-R.-G. 2442 *M.*
Gut Nr. 7. Bes.: **Hermann Robert Jaensch.**
 Fl. 65,8 ha. — Grdst.-R.-G. 2329 *M.*
Gut Nr. 28. Bes.: **Jul. Hoffmann.**
 Fl. 45,9 ha. — Grdst.-R.-G. 1600 *M.*
2615. Wienowitz, Bornwerk. P. u. T.
 Kunitz; E. u. Ag. Liegnitz 9,5 km;
 A. Panten; St. Wienowitz.
 Besizer: **St. Johannistift** in Liegnitz.
 Parzellenweise verpachtet.
 Fläche 139 ha: 102 ha Acker, 31 ha
 Wiesen, 2 ha Holz, 4 ha Wege, Hof 11.
 Grundst.-R.-G. 4188 *M.*
2616. Campern. P. u. T. Groß-Bauditz
 6 km; E. Spittelndorf 13 km;
 A. u. St. Koiskau; Ag. Liegnitz.
Erbscholtisei Nr. 1.
 Besizer: **Paul Bohms.**
 Fl. 85 ha. — Grdst.-R.-G. 2643 *M.*
Gut Nr. 2. Bes.: **Hermann Campert.**
 Fläche 64,5 ha. — Grdst.-R.-G. 2139 *M.*
Gut Nr. 3. Bes.: **Gust. Adolf Bohms.**
 Fläche 44 ha. — Grdst.-R.-G. 1635 *M.*
Gut Nr. 4. Bes.: **Eduard Rippich.**
 Fl. 40 ha. — Grdst.-R.-G. 1579 *M.*
© 2617. Dahme. P., T. u. E. Spittelndorf
 2 km; A. Seifersdorf;
 St. u. Ag. Parchwitz.
Gut. Besizer: **Frühaufr.**
 Fl. 93 ha. — Grdst.-R.-G. 1707 *M.*
2618. Gränowitz. P., T. u. A. Mert-
 schütz 3 km; E. Zauer 10 km;
 St. Gränowitz; Ag. Liegnitz.
Erbscholtisei Nr. 1 u. Gut Nr. 7.
 Besizer: **Paul Springer.**
 Fläche 94,5 ha: 90 ha Acker, 4 ha Wie-
 sen, 0,5 ha Hofraum 11.
 Grdst.-R.-G. 4884 *M.* — Schweinezucht.
Gut. Besizer: **Gust. Rother.**
 Fläche 91,64 ha: 84 ha Acker, 6,76 ha
 Wiesen, 0,88 ha Hofraum 11.
 Grundst.-R.-G. 3369 *M.*
- Gut Nr. 2.**
 Bes.: **Bern. Pauline Thiel** u. Miterben.
 Fläche 75 ha. — Grdst.-R.-G. 3179 *M.*
Gut Nr. 5. Besizer: **Aug. Hoppe.**
 Fl. 53 ha. — Grdst.-R.-G. 2468 *M.*
Gut Nr. 4. Besizer: **Wilh. Franz.**
 Fl. 50 ha. — Grdst.-R.-G. 2437 *M.*
Gut Nr. 14. Bes.: **Gustav Scholz.**
 Fl. 40 ha. — Grdst.-R.-G. 1996 *M.*
Gut Nr. 11. Bes.: **Eduard Riedel.**
 Fl. 36,5 ha. — Grdst.-R.-G. 1763 *M.*
Gut Nr. 10. Bes.: **Adolf Kunik.**
 Fl. 37 ha. — Grdst.-R.-G. 1732 *M.*
Gut Nr. 12. Besizer: **Ernst Menzel.**
 Fl. 35 ha. — Grdst.-R.-G. 1728 *M.*
2619. Greibnitz. P. u. T. Seifers-
 dorf (Nr. Liegnitz) 3 km; E.
 Spittelndorf 6,3 km; St. Koisch-
 witz; A. Rosenig; Ag. Liegnitz.
 © Erbscholtisei. Bes.: **Emil Kunik.**
 Fl. 72 ha. — Grdst.-R.-G. 2620 *M.*
 © Gut. Bes.: **Paul Gust. Jul. Grundmann.**
 Fl. ha. — Grdst.-R.-G. ca. 2500 *M.*
 © Gut Bes. **Joh. Heinr. Ed. Klauenfügel.**
 Fl. ha. — Grdst.-R.-G. ca. 2500 *M.*
2620. Heidau (Ober-). P., T. u. Ag.
 Parchwitz 4 km; E. Spittelndorf
 6 km; A. u. St. Heidau.
Erbscholtisei mit Pirl Nr. 148.
 Besizer: **Handelsgesellschaft Sella** u.
Matthäus in Liegnitz.
 Inspektor: **Hahn.**
 Fläche 166 ha: 146 ha Acker, 19 ha
 Wiesen, 1 ha Hofraum 11.
 Grundst.-R.-G. 3408 *M.* — Ziegelei.
 Lehng. Nr. 2. Besizer: **August Schade.**
 Fläche 65 ha. — Grdst.-R.-G. 1524 *M.*
2621. Raudewitz. P., T. u. A. Wahl-
 statt 2 km; E. Zauer 7 km; St.
 Raudewitz; Ag. Liegnitz.
Freigut Nr. 1. Besizer: **Arthur Hennig.**
 Fläche 137 ha. — Grdst.-R.-G. 6966 *M.*
Gut Nr. 5. Besizer: **Paul Göbel.**
 Fl. 63 ha. — Grdst.-R.-G. 2931 *M.*
Gut Nr. 7. Besizer: **Gustav Göbel.**
 Fl. 57,5 ha. — Grdst.-R.-G. 2745 *M.*
Freigut Nr. 11. Bes.: **Julius Knappe.**
 Fläche 49 ha. — Grdst.-R.-G. 2400 *M.*
Freigut. Besizer: **Herm. Hamann.**
 Fl. 31 ha. — Grdst.-R.-G. 1600 *M.*

- 2622. Kleinmerwitz.** P. u. T. Seifersdorf (Kr. Liegnitz) 5 km; E. Neuhof 8, Liegnitz 9 u. Spitteldorf 11 km; A. Rosenig; St. Koischwitz; Ag. Liegnitz.
Freie Erbscholtseier u. Bauergüter.
Besitzer: Richard Paul Schäfer.
Fläche 149 ha: 139 ha Acker, 6,8 ha Wiesen, 2,3 ha Holz, 0,9 ha Hof.
Grundst.-N.-C. 6122 M.
- Gut.** Besitzer: Wilhelm Fuhrmann.
Fl. 47,7 ha. — Grundst.-N.-C. 2083 M.
- 2623. Kniegnitz.** P., T., A. u. St. Wahlfatt 2 km; E. Neuhof 5 km; Ag. Liegnitz.
○ Gut Nr. 1. Bes.: Dem. Stumpfe.
Fl. 124 ha. — Grundst.-N.-C. 5046 M.
○ Erbscholtseier Nr. 2.
Besitzer: Gustav Hainke.
Fl. 73 ha. — Grundst.-N.-C. 3588 M.
○ Erbscholt. Nr. 3. Bes.: Rich. Scholz.
Fl. 67,2 ha. — Grundst.-N.-C. 3105 M.
Gut Nr. 8 u. 9. Bes.: Reinhold Krampf, Lieut. d. R. in Ludwigschhof b. Liegnitz.
Inspektor: Herpog.
Fl. 63 ha. — Grundst.-N.-C. 2768 M.
○ Gut Nr. 15. Bes.: Rich. Dobers.
Fl. 65 ha. — Grundst.-N.-C. 2602 M.
○ Gut Nr. 11.
Besitzer: Karl Heinrich Schönwalder.
Fl. 45 ha. — Grundst.-N.-C. 1803 M.
- 2624. Koischwitz.** P., T., E. u. Ag. Liegnitz 7 km; A. Rosenig; St. Koischwitz.
Erbscholtseier Nr. 26. Besitzer: Verw. Frau Minna Grentsch und Miterben.
Fl. 74 ha. — Grundst.-N.-C. 3297 M.
Gut. Besitzer: Wilhelm Kügler.
Fl. 62,8 ha. — Grundst.-N.-C. 2879 M.
Gut Nr. 33/34. Bes.: Reinh. Schmidt.
Fl. 55 ha. — Grundst.-N.-C. 2559 M.
Gut Nr. 6. Bes. Friedr. Wilh. Speer.
Fl. 52,2 ha. — Grundst.-N.-C. 2269 M.
Gut Nr. 9. Besitzer: Rob. Kunik.
Fl. 46,5 ha. — Grundst.-N.-C. 2150 M.
Gut. Besitzer: Emil Heintze.
Fl. 47,5 ha. — Grundst.-N.-C. 2111 M.
Gut Nr. 25. Bes.: Paul Grundmann.
Fl. 47 ha. — Grundst.-N.-C. 2103 M.
Gut Nr. 12. Besitzer: Paul Heintze.
Fläche 50 ha. — Grundst.-N.-C. 2013 M.
- Gut Nr. 13. Besitzer: Heinr. Bergs.
Fl. 33 ha. — Grundst.-N.-C. 1403 M.
- 2625. Kossendau** (städtisch). P., T., E. u. Ag. Liegnitz 8 km; A. Hochkirch; St. Groß-Zänowitz.
Gut Nr. 1. Besitzer: August Willenberg.
Fl. 51,75 ha. — Grundst.-N.-C. 2295 M.
- 2626. Kroitsch.** P., T., A. u. St. Kroitsch; E. Wildschütz 2,8 km; Ag. Liegnitz.
Gut Nr. 1. 17. 24.
Besitzer: Gustav Walter.
Fl. 112,2 ha. — Grundst.-N.-C. 5100 M.
Gut Nr. 41. 50. 51. 89.
Besitzerin: Frau Pauline Henriette Münster, geb. Schubert.
Fl. 71,8 ha. — Grundst.-N.-C. 3129 M.
Gut Nr. 44. Bes.: Zul. Louis Hapel.
Fläche 41 ha. — Grundst.-N.-C. 2001 M.
- 2627. Kunitz.** P., T., A. u. St. Kunitz; E. u. Ag. Liegnitz 7 km.
Freig. Nr. 51. Bes.: Zul. R. Süßebeder.
Fl. 55 ha. — Grundst.-N.-C. 1995 M.
- 2628. Läßwitz (Groß-),** Erbscholtseier. P., T. u. E. Maltzsch (Schles.) 5 km; A. u. St. Royn; Ag. Pardschwitz.
Besitzer: Oswald Hoffmann.
Fläche 98,75 ha: 89 ha Acker, 9 ha Wiesen, 0,75 ha Umland, Wege, Hofraum zc. — Grundst.-N.-C. 2769 M.
- 2629. Liegnitzer Vorwerke.** P., T. u. Ag. Liegnitz 4 km; E. Liegnitz u. Neuhof 3 km; A. u. St. Brinkendorf.
Nr. 3—8 (Neuhof) u. Zubehör.
Bes.: Handels-Gesellsch. Scherzern. Cie.
Fläche 422 ha: 358 ha Acker, 41 ha Wiesen, 1,5 ha Holz, 6 ha Weiden, 15,5 ha Hofz. — Grundst.-N.-C. 19785 M.
Rohzuckerfabrik.
Döbenburg-Holländer Zuchttheerde.
Vorw. (Ludwigschhof).
Bes.: Reinhold Krampf, Lieutenant d. R.
Fläche 230 ha: 222 ha Acker, 7 ha Wiesen, 1 ha Hofraum zc.
Grundst.-N.-C. 11 125 M.
Vorw. (Dörnicht.) Bes.: Emil Leuschner.
Fläche 157 ha: 144 ha Acker, 5,5 ha Wiesen, 1,5 ha Holz, 5 ha Weiden, 1 ha Hof. — Grundst.-N.-C. 7350 M.
Vorw. (Weißentode.)
Besitzer: Frommhold'sche Erben (Frau Elisabeth Hoffmann-Scholz und Miterben).

Fläche 120 ha: 109 ha Acker, 5 ha Wiesen, 4 ha Holz, 1 ha Weiden, 1 ha Hof zc. — Grdst.-N.-G. 6447 *M.*

Vorm. (Sindemruh). **Bes.:** Max **Leuschner.**

Fläche 122 ha: 107 ha Acker, 2,5 ha Wiesen, 7 ha Holz, 5 ha Weiden, 0,5 ha Hof. — Grdst.-N.-G. 5631 *M.*

Zucht von schlesischem Rothvieh.

2630. Mertschütz, Erbscholtzei Nr. 1.

P., T., A. u. St. Mertschütz; E.

Groß-Rosen 8,5 km; Ag. Liegnitz.

Besitzer: Oskar **Weidmann.**

Fl. 100,25 ha. — Grdst.-N.-G. 4569 *M.*

Gut Nr. 10 **Bes.:** Frau **Anna Grüttnner.**

Fl. 33 ha. — Grdst.-N.-G. 1560 *M.*

Gut Nr. 13. **Besitzer:** Paul **Welsch.**

Fl. 35 ha. — Grdst.-N.-G. 1552 *M.*

Gut Nr. 12 u. 116. **Besitzerin:** **Wew.**

Joh. Eleonore **Plaschke**, geb. **Rothe.**

Fl. 35 ha. — Grdst.-N.-G. 1545 *M.*

Gut Nr. 3. **Besitzer:** Karl **Karge.**

Fl. 30 ha. — Grdst.-N.-G. 1440 *M.*

2631. Mönchhof. P., T., A. u. St.

Groß-Bauditz 3 km; E. Groß-

Rosen 12 km; Ag. Liegnitz.

○ **Gut.** **Bes.:** Osw. **Dobersch.**

Fl. 46,5 ha. — Grdst.-N.-G. 2130 *M.*

Erbscholt. **Bes.:** Paul G. S. **Jänisch.**

Fl. 46,5 ha. — Grdst.-N.-G. 2076 *M.*

2632. Nikolstadt. P. u. T. Wahl-

statt; A. u. St. Nikolstadt; E. Neu-

hof 10,5 km; Ag. Liegnitz.

Gut Nr. 2 u. 4.

Besitzer: Sigismund **Schmidt.**

Pächter: Oskar **Winke.**

Fläche 105 ha: 96 ha Acker, 8,4 ha

Wiesen, 0,6 ha Holzungen zc.

Grundst.-N.-G. 4560 *M.*

Freigut Nr. 48.

Besitzer: Karl Otto **Nierlich**, Bürger-

meister u. Amtsvorsteher.

Fläche 89,75 ha: 85,52 ha Acker, 3,24 ha

Wiesen, 1,19 ha Holzungen.

Grundst.-N.-G. 4033 *M.*

Gut Nr. 60. **Bes.:** Wilh. **Schmidt.**

Fläche 82 ha: 79,9 ha Acker, 2,7 ha

Wiesen. — Grdst.-N.-G. 3609 *M.*

Gut Nr. 41. **Bes.:** Gottlieb **Scholz.**

Fl. 74 ha. — Grdst.-N.-G. 2829 *M.*

Gut Nr. 8. **Bes.:** Harttrampf'sche **Erben.**

Fläche 71,4 ha. — Grdst.-N.-G. 2625 *M.*

Freig. Nr. 55. **Bes.:** Köhler's **Erben.**

Fl. 54,2 ha. — Grdst.-N.-G. 2505 *M.*

Gut Nr. 53.

Besitzer: Wilhelm **Nierlich** in Liegnitz.

Gutsverwalter: Ernst **Hübner.**

Fl. 51 ha. — Grdst.-N.-G. 2433 *M.*

Gut Nr. 24. **Bes.:** **Rügler's Erben.**

Fl. 64 ha. — Grdst.-N.-G. 2427 *M.*

Gut Nr. 51. **Bes.:** Bernhard **Bunzel.**

Fl. 56 ha. — Grdst.-N.-G. 2410 *M.*

Gut Nr. 6. **Bes.:** Adolf **Döring.**

Fl. 39,8 ha. — Grdst.-N.-G. 1728 *M.*

Gut Nr. 42. **Bes.:** Herm. **Rügler.**

Fl. 37 ha. — Grdst.-N.-G. 1566 *M.*

2633. Dyaß. P. u. T. Wahlstatt

2,5 km; E. Neu- u. 3,7 km; A.

Rosenau; St. Dyaß; Ag. Liegnitz.

○ **Gut Nr. 5, 9, 42, 67 u. 97.**

Besitzer: Oskar **Sainke.**

Fl. 42 ha. — Grdst.-N.-G. ca. 2200 *M.*

2634. Pahlowitz, Erbscholtzei u. Bauer-

gut Nr. 1. P. u. E. Pahlowitz

(Ragbach); T. u. Ag. Liegnitz 5 km;

A. u. St. Rothkirch.

Besitzer: Hugo **Seidel**, Rent. d. L.

Fläche 116,26 ha Acker.

Grundst.-N.-G. 5741 *M.*

2635. Passendorf. P., T., E. u. Ag.

Liegnitz 1,5 km; A. u. St. Panten.

Erbscholtzei u. Güter 1—3.

Besitzer: Hermann **Jahn.**

Fl. 118 ha. — Grdst.-N.-G. 3087 *M.*

Dampfziegelei. Stärkefabrik.

2636. Brinkendorf, Erbscholtzei Nr. 1

u. Bauerg. Nr. 9, 10 u. 18. P.,

T. u. Ag. Liegnitz 3,5 km; E. Neu-

hof 2 km; A. u. St. Brinkendorf.

Bes.: Ernst **Scherzer**, Landesältester und

Rittergutsbes. zu Neu- u. Hof (Liegn. Vorm.)

Inspektor: Cleve.

Fläche 156 ha: 142 ha Acker, 12 ha

Wiesen, 2 ha Hofraum zc.

Grundst.-N.-G. 4476 *M.*

Schlesische Rothviehzucht.

2637. Rosenau, Gut Nr. 1 mit

Maywaldgut Nr. 30 (36,5 ha

m. 1411 *M.* Grundst.-N.-G., par-

zellenn. verpachtet). P. u. T.

Wahlstatt 2,5 km; E. Neu- u. Hof 5 km;

A. u. St. Rosenau; Ag. Liegnitz.

Besitzer: Gebhard Fürst **Blücher von**

Wahlstatt in London.

Bevollm. Rentm. Kraus in Krieblowitz.

Pächter: Jul. Sagasser.

Fl. 117 ha. — Grdst.-N.-G. 5077 *M.*

2638. **Rogn.** P. u. T. Groß-Tinz 2 km; E. Spittelndorf 7,5 km; A. u. St. Rogn; Ag. Parchwitz.
- Freig. Nr. 2. Bes.: Gustav Adolf Karge. Fläche 47 ha. — Grdst.-R.-E. 1596 *M.*
2639. **Scheibsdorf.** P., T., E. u. Ag. Liegnitz 6 km; A. Groß-Zänowitz; St. Scheibsdorf.
- Gut Nr. 3. Besitzer: Gust. Rich. Em. Teubner. Fl. 59 ha. — Grdst.-R.-E. 2652 *M.*
- Gut Nr. 5. Bes.: Benjamin Großlich. Fläche 50 ha. — Grdst.-R.-E. 2399 *M.*
2640. **Schlottwig.** P., T., E. u. Ag. Liegnitz 6 km; A. u. St. Hochkirch.
- Erbschaft. Nr. 14. Bes.: Jurotsche Erben-Pächter: Dpib. Fl. 47 ha. — Grdst.-R.-E. 1887 *M.*
2641. **Schönborn.** P. Rüstern 8 km; T. u. Ag. Liegnitz 10 km; E. Vorderheide 7,5 km; A. Panten; St. Schönborn.
- Freigut. Bes.: Emil Roenius. Bevölkmt.: Max Roenius. Fläche 140 ha: 121 ha Acker, 11 ha Wiesen, 2 ha Weiden, 2 ha Holz, 4 ha Hof zc. — Grdst.-R.-E. 2814 *M.*
2642. **Seifersdorf.** P., T. u. A. Seifersdorf (Nr. Liegnitz); E. Spittelndorf 4 km; St. Jeschkendorf; Ag. Liegnitz.
- Erbschaft. Bes.: Ernst August Walter. Fläche 79 ha: 73 ha Acker, 5 ha Wiesen, 1 ha Hofraum zc. Grundst.-R.-E. 2634 *M.* Gemüüsebau en gros. — Gasthof.
2643. **Tentschel.** P. u. T. Wahlstatt 4 km; E. Spittelndorf 7,5 km; A. u. St. Rosenig; Ag. Liegnitz.
- Freigut Nr. 10. Besitzer: Waldemar Süßbecker, Rittmeister d. R. Fl. 127 ha. — Grdst.-R.-E. 3682 *M.*
- Erbschaft. Besitzer: Bruno Dovers. Fl. ha. — Grdst.-R.-E. ca. 2500 *M.*
- Gut Nr. 11. Bes.: Gustav Seidel. Fl. 64 ha. — Grdst.-R.-E. 2280 *M.*
- Gut Nr. 24. Bes.: Gustav Ermlich. Fläche 65 ha. — Grdst.-R.-E. 2196 *M.* Schles. Rothvieh.
2644. **Tinz (Groß-).** P., T., A. u. St. Groß-Tinz; E. Spittelndorf 9 km; Ag. Liegnitz.
- Gut Nr. 19. Bes. Dsm. Kielmann. Fl. 81,2 ha. — Grdst.-R.-E. 2791 *M.*
- Gut Nr. 14. Besitzer: Gust. Böhm. Fl. 54 ha. — Grdst.-R.-E. 1675 *M.*
2645. **Tinz (Klein-).** P., T. u. Ag. Liegnitz 7,5 km; E. Neuhoj u. Brechelshof je 5, Triebelwitz 4 km; A. Hochkirch; St. Groß-Zänowitz.
- Freigut Nr. 8. Bes.: Gustav Pfigner. Fläche 29 ha. — Grdst.-R.-E. 1551 *M.*
2646. **Tschierschau.** P. u. T. Malitsch (Nr. Jauer) 1 km; E. Brechelshof 4 km; A. Rosenau; St. Randewitz; Ag. Liegnitz.
- Born. Nr. 1. Bes.: Theodor Taesler. Fläche 108,7 ha: 94,7 ha Acker, 5,8 ha Wiesen, 6,2 ha Holz, 1,1 ha Weiden, 0,9 ha Hof. — Grdst.-R.-E. 4966 *M.*
- Bauergut Nr. 6. Besitzerin: Frida Freifrau von Nicht-hofen, geb. von Geyso, auf Brechelshof. Inspektor: Walter in Tscharnikau. Fl. 54 ha. — Grundst.-R.-E. 2749 *M.*
2647. **Ueberschau,** Freigut Nr. 1. P., T. u. E. Spittelndorf 5 km; A. u. St. Roitz; Ag. Parchwitz. Besitzer: Julius von Rother, Kgl. Landrath a. D. auf Rogau. Pächter: P. Lachmann. Fläche 163 ha: 148 ha Acker, 6 ha Wiesen, 0,5 ha Holzungen, 3,5 ha Weiden, 5 ha Umland, Hofraum zc. Grundst.-R.-E. ca. 2600 *M.*
2648. **Waldau.** P., T., E. u. Ag. Liegnitz 5 km; A. u. St. Waldau.
- Erbschaftslei Nr. 1. Besitzer: Konrad Schubert. Fl. 71,5 ha. — Grdst.-R.-E. 3291 *M.*
- Freig. Nr. 20. Bes.: Paul Lindner. Fl. 65 ha. — Grdst.-R.-E. 2942 *M.*
- Freig. Nr. 8. Bes.: Fr. Willh. Aug. Kügler. Fl. 42,5 ha. — Grdst.-R.-E. 2133 *M.*
- Freig. Nr. 54. Bes.: Gust. Dsm. Riebel. Fl. 41,75 ha. — Grdst.-R.-E. 2026 *M.*
- Freig. Nr. 48. Bes.: Herm. Willenberg. Fl. 38 ha. — Grdst.-R.-E. 1959 *M.*
- Freig. Nr. 50. Bes.: Rich. Kügler. Fl. 40,5 ha. — Grdst.-R.-E. 1929 *M.*
- Freig. Nr. 23. Bes.: Gustav Rother. Fl. 47 ha. — Grdst.-R.-E. 1900 *M.*
- Freig. Nr. 58. Bes.: Eduard Scholz. Fl. 38,5 ha. — Grdst.-R.-E. 1831 *M.*

Freig. Nr. 74.

Bes.: vw. Alwine Jaensch, geb. Rippich.
Fl. 43 ha. — Grdst.-R.-E. 1830 *M.*

Freig. Nr. 53. Bes.: Döwals Riedel.

Fl. 39,5 ha. — Grdst.-R.-E. 1629 *M.*

Gut Nr. 18. Besitzer: Emil Zobel.

Fläche 36,5 ha: 34 ha Acker, 2,5 ha Wiesen.
Grdst.-R.-E. ca. 1620 *M.* — Kräuterei.

Freig. Nr. 47. Bes.: Döw. Kügler.

Fl. 34 ha. — Grdst.-R.-E. 1543 *M.*

2649. Wandriß (Groß-). P., T., A. u.

St. Groß-Wandriß; E. Jauer u.

Spittelndorf je 11 km; Ag. Liegnitz.

Gut. Bes.: Gustav Willenberg.

Fl. 90,5 ha. — Grdst.-R.-E. 3564 *M.*

Freig. Bes.: Reinh. Karge, Gem. Vorst.

Fl. 75 ha. — Grdst.-R.-E. 2757 *M.*

Gut. Bes.: Hermann Hörner.

Fl. 50,5 ha. — Grdst.-R.-E. 1752 *M.*

2650. Wangten, Erbscholtzei Nr. 2.

P., T. u. E. Spittelndorf 2,5 km; A.

Royn; St. Wangten; Ag. Parchwitz.

Besitzer: Richard Menzel.

Fläche 126,5 ha: 109 ha Acker, 5 ha
Wiesen, 8 ha Holz, 4,5 ha Weiden,
Wege, Hof etc. — Grdst.-R.-E. 2544.

2651. Wildschütz. P., T., A. u. St.

Kroitzsch 2 km; E. Wildschütz 2 km;

Ag. Liegnitz.

Erbscholtzei. Besitzer: Verw. Frau

Minna König u. Mitterben.

Fl. 92 ha. — Grdst.-R.-E. 4204 *M.*

Gut Nr. 50, 51, 107. Bes.: Heinr. Rothe.

Fl. 83 ha. — Grdst.-R.-E. 3404 *M.*

Gut Nr. 4. Bes.: verw. Pauline Goebel
und Mitterben.

Fl. 60 ha. — Grdst.-R.-E. 3095 *M.*

Gut Nr. 47. Bes.: Hugo Louis König.

Fl. 61,5 ha. — Grdst.-R.-E. ca. 2570 *M.*

Kohlen- u. Holzgesch. m. Dampf sägemühle.

○ Gut. Besitzer: Otto Gerlach.

Fl. ha. — Grdst.-R.-E. ca. 2500 *M.*

Gut Nr. 49 u. 110. Bes.: Wilh. Scholz.

Fl. 38,5 ha. — Grdst.-R.-E. 1723 *M.*

Gut Nr. 53. Besitzer: Otto Kretschmer.

Fl. 35 ha. — Grdst.-R.-E. 1691 *M.*

Gut Nr. 3. Besitzer: Paul Goebel.

Fl. 35 ha. — Grdst.-R.-E. 1650 *M.*

Gut Nr. 54. Bes.: Hugo Otto Schubert.

Fl. 35 ha. — Grdst.-R.-E. 1587 *M.*

Gut Nr. 8. Bes.: Karl Friedr. Rippich.

Fl. 34,5 ha. — Grdst.-R.-E. 1549 *M.*

37. Kreis Löwenberg.

Größe: 751,51 Quadrat-Kilometer. — Einwohner: 61 565. —
Landgemeinden: 86. — Gutsbezirke: 49. — Amtsbezirke: 29. —
Städte: Löwenberg mit 4783 Einwohnern, Friedeberg a. D. mit 2670
Einwohnern, Greiffenberg mit 3460 Einwohnern, Lahn mit 1094 Ein-
wohnern, Liebenthal mit 1573 Einwohnern. — Viehstand: 4100 Pferde,
31102 Stück Rindvieh (davon 19988 Kühe), 14366 Schafe, 10520 Schweine,
8718 Ziegen, 3117 Bienenstöcke. — Lage: im südlichen Theile des Regierungs-
bezirks, an der äußersten südlichen Spitze mit dem österr. Kronlande Böhmen
grenzend. — Bodenbeschaffenheit: durchweg fruchtbar, aber vielfach hügelig
und bergig; der durchschnittliche Grundsteuer-Reinertrag beträgt pro Hektar
Acker: 21,15 *M.*, Wiesen: 28,59 *M.*, Holzungen: 5,09 *M.* — Von der Ge-
sammtfläche sind: 400,66 qkm Acker, 74,88 qkm Wiesen, 223,50 qkm Wald.
— Gewässer: der Bober, der Queiß, das Langwasser, der Delsbach, der
schwarze Bach. — Eisenbahnen: die Schlesiſche Gebirgsbahn mit den
Stationen: Greiffenberg und Nabischau; Greiffenberg—Friedeberg mit den

Stationen: Greiffenberg, Neundorf, Birlich, Friedeberg; Greiffenberg—Löwenberg mit den Stationen: Krummölz, Liebenthal, Schmottseiffen, Moiß, Löwenberg.

Fabrik landw. Maschinen in Epiller; chem. Fabrik und Knochenmühle in Schoßdorf; Kalkbrüche und Brennereien in Tuzendorf u. W., Nieder-Görisseiffen und Wünschendorf; Mehlmühlen in Egelsdorf, Friedeberg a. D., Greiffenstein, Lähn, Löwenberg, Siebeneichen, Wenig-Rackwitz, und Wenig-Walditz; Leinentwebereien in Köhrsdorf gräf. und Schoßdorf; Brauereien in Friedeberg a. D. und Löwenberg; Steinbrüche in Lähn, Plagwitz, Waltersdorf und Wenig-Rackwitz.

Kreisstadt Löwenberg.

Landgericht: Hirschberg. Amtsgerichte: Löwenberg, Friedeberg a. D., Greiffenberg i. Schl., Lähn.

Landrath: von Holzeuffer , Mitgl. d. Reichst.	Kreisbauinspektor: Jungfer , Baurath in Hirschberg.
Kreissekretär: Rzepla .	Kreis Schulinspektoren: evang. Sup. Fiedler in Löwenberg, Pastor Berger in Lähn und Sup. Günzel in Hlinsberg;
Kreisklasse: Kgl. Rentmeister Hänisch .	lath. Dr. Dziaklo in Langwasser und Pfarrer Balder in Schmottseiffen.
Kreisphysikus: Dr. Horn .	
Kreiswundarzt: vacat .	
Kreis thierarzt: Swierzy .	
Katastercontroleur: Mäpfe .	

I. Selbständige Gutsbezirke.

2652. Baumgarten (Lehngut), selbst. Gutsbez. P., T., E. u. Ag. Greiffenberg (Schlej.) 2 km; E. Neundorf-Greiffenstein 1 km; A. u. St. Greiffenstein.

Besitzer: **Felix Coste**.

Fläche 121,1 ha: 77,9 ha Acker, 29,2 ha Wiesen, 10 ha Holzungen, 2,5 ha Wasser, 1,5 ha Garten, Hofraum 1c. Grundst. - R. - G. 2406 A. Holländer Rindvieh.

2653. Braunau, Ritterg. (m. Ritterg. Weinberg, Zinsgut). P., T., E. u. Ag. Löwenberg (Schlej.) 3 km; A. Plagwitz; St. Gr.-Rackwitz.

Besitzer: Dr. **Georges von Cottenet**, Geh. Regierungsr. u. Landrath a. D. In Parzellen verpachtet.

Fläche 149 ha: 102 ha Acker, 30 ha Wiesen, 4 ha Weiden, 5 ha Holz, 8 ha Hof 1c. — Grdst. - R. - G. 4155 A.

2654. Dippelsdorf, Ritterg. m. Vorm. Lerchenberg. P. u. T. Zobten (Bz. Liegnitz) 3 km; E. Schmottseiffen 6 km; A. u. St. Hohndorf; Ag. Lähn. Besitzer: **Alfred Reuning**.

Fläche 265 ha: 146 ha Acker, 25 ha Wiesen, 10 ha Weiden, 76 ha Holzungen, 1 ha Wasser, 7 ha Hofraum 1c. — Grdst. - R. - G. 5910 A. Zucht von Schlesischem Rothvieh.

2655. Flachenseiffen, Ritterg. P. Grunau (Bz. Liegnitz) 4 km; T. u. E. Hirschberg (Schlej.) 9 km; A. Langenau (Bz. Liegnitz) 2 km; St. Flachenseiffen; Ag. Lähn.

Besitzer: **Leopold Schöller**, Geh. Kommerzienrath, in Breslau u. **Dietrich von Klitzing**, Lieutenant. a. D. auf Ober-Langenau.

Pächter: **E. Diehl**, Licut. a. D. Fläche 197 ha: 96 ha Acker, 28 ha

- Wiesen, 2 ha Weiden, 68 ha Holzungen, 3 ha Hofraum zc.
Grundst.-R.-G. 3063 *M.* — Ziegelei.
- 2656. Hagendorf**, Ritterg. P., T. u. A. Hagendorf; E. Greiffenberg (Schlef.) 8 km; St. Cunzendorf u. W.; Ag. Löwenberg.
Besitzerin: **Stadtgemeinde Löwenberg**.
Bevollm.: Oberförster Hänel.
Fläche 938 ha: 14 ha Acker, 7,5 ha Wiesen, 916 ha Holzungen, 0,5 ha Hofraum zc. — Grundst.-R.-G. 10851 *M.*
- 2657. Haynvorwerk** (Lehngut), selbst. Gutsbez. P. u. T. Spiller 3 km; E. Liebenthal 6 km; A. u. St. Ullersdorf-Liebenthal; Ag. Greiffenberg.
Besitzer: Erdmann Zimmermann.
Fläche 147 ha: 72 ha Acker, 21 ha Wiesen, 50 ha Holzungen, 4 ha Hofraum zc. — Grundst.-R.-G. 1970 *M.*
- 2658. Hüfel**, Ritterg. P., T., A. u. St. Zobten (Bz. Liegnitz) 4 km; E. u. Ag. Löwenberg 5 km.
Besitzerin: **Stadtgemeinde Löwenberg**.
Oberförster: Hänel in Hagendorf.
Fläche 161,5 ha: 0,8 ha Acker, 0,8 ha Wiesen, 160,4 ha Holzungen.
Grundst.-R.-G. 921 *M.*
- 2659. Hohlstein**, Ritterg. m. Scholtisei **Sirgwitz**. P., T., E. u. Ag. Löwenberg (Schlef.) 8 km; A. Giersdorf; St. Hohlstein-Gehnsdorf.
Besitzer: Leopold Fürst von **Hohenzollern** in Sigmaringen, Kgl. Hohett.
Bevollm.: Fürstliches Rentamt in Weutnitz (Bz. Frankfurt, Oder).
Pächter: R. Grove.
Inspektor: Geisler.
Fläche 435 ha: 186 ha Acker, 75 ha Wiesen, 12 ha Weiden, 157 ha Holz, 2 ha Wasser, 3 ha Garten, 3 ha Hof.
Grundst.-R.-G. 9283 *M.* — Brennerei, Ziegelei, Steinbruch. — (77 ha mit 3048 *M.* Grundst.-R.-G. sind an P. Schröder in Neuen, Kr. Bunzlau, verpacht.)
- 2660. Hohndorf** (Lehngut), selbst. Gutsbez. m. Ruffthalbesitz. P. u. T. Zobten (Bz. Liegnitz) 2 km; E. Löwenberg 8 km; A. u. St. Hohndorf; Ag. Lahn.
Besitzer: Amand Renner.
- Fläche 96,5 ha: 65 ha Acker, 15 ha Wiesen, 16 ha Holzungen, 0,5 ha Hofraum zc. — Grundst.-R.-G. 2503 *M.* Milchviehhaltung.
- 2661. Karlshof**, Ritterg. P. u. T. Neu-Jäschwitz 1 km; E. Bunzlau 7 km; A. u. St. Groß-Walditz; Ag. Löwenberg.
Besitzer: Leopold Fürst von **Hohenzollern** in Sigmaringen, Kgl. Hohett.
Bevollm.: Fürstl. Rentamt in Weutnitz (Bz. Frankfurt a/Oder).
Pächter: G. Droth.
Fläche 163 ha: 98 ha Acker, 8 ha Wiesen, 2 ha Weiden, 54 ha Holzungen, 1 ha Hofraum, Garten zc.
Grundst.-R.-G. 2781 *M.*
- ⊙ **2662. Kleppelsdorf**, Ritterg. mit Borw. **Gieshübel**. P., T. u. Ag. Lahn 1 km; E. Hirschberg 14 km; A. Tschischdorf; St. Kleppelsdorf.
Besitzer: Wilh. **Rohrbek**.
Fläche 228 ha: 104 ha Acker, 18 ha Wiesen, 3 ha Weiden, 99 ha Holz, 4 ha Hof zc. — Grundst.-R.-G. 3435 *M.* Ziegelei. — Einmenthaler Rindvieh.
- 2663. Langenau (Ober-)**, Ritterg. P., T., A. u. St. Langenau (Bz. Liegnitz); E. Hirschberg 10 km; Ag. Lahn.
Besitzer: Leopold **Schöller**, Geheimer Kommerzienrath in Breslau, u. Dietrich von **Klitzing**, Vient. a. D.
Fläche 312 ha: 152 ha Acker, 26 ha Wiesen, 9 ha Weiden, 119 ha Holzungen, 6 ha Hofraum zc.
Grundst.-R.-G. 4896 *M.* — Brauerei.
- 2664. Lehnhauß**, Ritterg. P., T. u. Ag. Lahn 0,5 km; E. Schmottseiffen 7 km; A. Tschischdorf; St. Borw. Fußdorf.
Besitzer: Wilhelm von **Saugwitz**.
Inspektor: Bauer.
Fläche 289 ha: 75 ha Acker, 18 ha Wiesen, 4 ha Weiden, 185 ha Holzungen, 2 ha Wasser, 5 ha Hofraum zc.
Grundst.-R.-G. 2865 *M.* Sandsteinbrüche.
- 2665. Maßdorf**, Ritterg. P., T. u. St. Maßdorf; E. Reibnitz u. Liebenthal je 9 km; A. Spiller; Ag. Lahn.

- Besitzer: Anton v. **P'Estocq**, General-Lieutenant a. D.
 Inspektor: Firschlcr.
 Fläche 300 ha: 100 ha Acker, 23 ha Wiesen, 2 ha Weiden, 170 ha Holzungen, 1 ha Wasser, 4 ha Hofraum zc. — Grdst.-R.-E. 1134 *M.*
- 2666. Mauer**, Ritterg. (z. Herrsch. Lehnhaus gehörig). P., T. u. Ag. Lähn 6 km; E. Firschlberg 14 u. Reibnitz 12 km; A. Firschlberg St. Mauer.
 Bes.: **Wilh. von Gangwitz** auf Lehnhaus.
 Inspektor: Bauer in Lehnhaus.
 Fläche 159 ha: 79 ha Acker, 14 ha Wiesen, 14 ha Weiden, 42 ha Holzungen, 9 ha Wasser, 1 ha Hofraum. Grundst.-R.-E. 2463 *M.*
 Basaltsteinbruch.
- 2667. Mühlwalde**, Erblehngut (zu Schönwaldbau, Kr. Schönau, gehörig). P. u. T. Schönwaldbau (Bz. Liegnitz) 1 km; E. Firschlberg 14 km; A. u. St. Wiesenthal; Ag. Lähn.
 Besitzer: **Gotthold Müller**, Major a. D. in Liegnitz.
 Inspektor: Herbst in Schönwaldbau.
 Fläche 235 ha: 95 ha Acker, 9 ha Wiesen, 126 ha Holzungen, 5 ha Hofraum zc. — Grdst.-R.-E. 3069 *M.*
- 2668. Neundorf (Klein-)**, Ritterg. P. Gießmannsdorf (Kr. Bunzlau) 3 km; T. Raumburg a. D. 5 km; E. Langenöls 8 km; A. Schosdorf; St. Kl.-Neundorf; Ag. Löwenberg.
 Besitzer: **Georg Barth**.
 Fläche 172 ha: 131 ha Acker, 13 ha Wiesen, 25 ha Holzungen, 3 ha Hofraum zc. — Grdst.-R.-E. 3342 *M.*
- 2669. Plagwitz**, selbst. Gutsbez. P., T., E. u. Ag. Löwenberg (Schlesf.) 2 km; A. u. St. Plagwitz.
 Bes.: **Provincial-Verband v. Schlesien**.
 Fläche 5,8 ha: 3,2 ha Acker, 2,6 ha Gebäude, Hofraum zc.
 Grundst.-R.-E. 220 *M.*
- 2670. Radwitz (Groß-)**, Lehngut. P., T., E. u. Ag. Löwenberg (Schlesf.) 3 km; A. u. St. Gr.-Radwitz.
- Besitzer: **Bruno Münzer**.
 Pächter: **Paul Hoppe**, Amtsvorst.
 Fläche 75 ha: 47,5 ha Acker, 22 ha Wiesen, 5,5 ha Hofraum zc.
 Grundst.-R.-E. 2874 *M.*
- 2671. Schlos Schosdorf (Kessel-)**, Ritterg. P., T., A. u. St. Schosdorf; E. u. Ag. Greiffenberg 5 km.
 Besitzer: **Robert Thode**.
 Fläche 133 ha: 100 ha Acker, 14 ha Wiesen, 13 ha Holz, 1 ha Wasser, 5 ha Hof zc. — Grundst.-R.-E. 2745 *M.*
 Englische Schweinezucht.
 Milchvieh mit Butterbereitung.
- 2672. Schosdorf (Mittel-)**, Ritterg. P., T., A. u. St. Schosdorf; E. u. Ag. Greiffenberg 3 km.
 Besitzerin: **Frau Major von Loeben**, geb. Thode.
 Inspektor: Haase.
 Fläche 107 ha: 78,5 ha Acker, 18 ha Wiesen, 3,5 ha Holz, 7 ha Hof zc.
 Grundst.-R.-E. 2050 *M.*
 Rindvieh: Simmenthaler u. Dstfriesen-Kreuzung; Jungvieh-Aufzucht.
- 2673. Schosdorf (Nieder-)**, Ritterg. P., T., A. u. St. Schosdorf; E. u. Ag. Greiffenberg 4 km.
 Besitzer: **Robert Thode**.
 In Parzellen verpachtet.
 Fläche 92,5 ha: 57 ha Acker, 7 ha Wiesen, 2 ha Weiden, 20 ha Holz, 6,5 ha Hof zc. — Grdst.-R.-E. 1461 *M.*
- 2674. Seitendorf**, Ritterg. m. Scholtisei. P. u. T. Deutmannsdorf 4 km; E. u. Ag. Löwenberg 10 km; A. u. St. Giersdorf.
 Besitzer: **Leopold Fürst von Hohenzollern** in Sigmaringen, Kgl. Hohheit.
 Bevollm.: Fürstliches Rentamt in Beutnitz (Bz. Frankfurt, Ober).
 Pächter: **R. Grove** in Hohlstein.
 Fläche 390 ha: 162 ha Acker, 25 ha Wiesen, 1 ha Weiden, 197 ha Holz, 5 ha Hof zc. — Grdst.-R.-E. 5415 *M.*
- 2675. Siebeneichen**, Ritterg. mit den Vorw. **Schäferei** u. **Garthau** bei Moiß. P. u. Ag. Löwenberg (Schlesf.) 7 km; T. Zobten (Bz. Liegnitz) 2 km; E. Moiß 4 km; A. Märzsdorf a. Bober; St. Siebeneichen.

Besitzerin: **Ww. Frau Minna Scholz**, geb. Schimble.

Inspektor: **Hugo Heilscher**.

Fläche 553 ha: 346 ha Acker, 82 ha Weiden, 19 ha Wege u. Gewässer, 4 ha Hof ic. Davon sind 192 ha verpachtet. 200 ha Gärtnerei mit Rosen u. Obstbäumen. Grundst.-N.-E. 14 428 *M.* — Kalkofen, Sand- und Kalksteinbruch (Graukalk). Milchverkauf nach Löwenberg.

2676. Tschischdorf = Riemendorf, Forstg. P. u. T. Langenau (Bz. Liegnitz) 5 km; E. Hirschberg 10 km; A. u. St. Tschischdorf; Ag. Lahn.

Besitzer: **Dr. Hermann Etzel** auf Werthelsdorf, Kr. Hirschberg.

Fläche 100 ha: 9 ha Acker, 3 ha Weiden, 67 ha Holzungen, 21 ha Hofraum ic. — Grundst.-N.-E. 561 *M.*

2677. Waltersdorf, Ritterg. P., T. u. Ag. Lahn 2 km; E. Schmottjeiffen 8 u. Hirschberg 13 km; A. Tschischdorf; St. Waltersdorf.

Bes.: **Albrecht v. d. Marwitz**, Major a. D. Inspektor: **Rusche**.

Fläche 442 ha: 143 ha Acker, 54,5 ha Weiden u. Weiden, 224,2 ha Holz, 20,3 ha Hofraum, Wasser, Gärten ic. Grdst.-N.-E. 5995 *M.* — Sandsteinbrüche. — Rindvieh- u. Schweinezucht.

2678. Welfersdorf I., Ritterg. P., T. u. E. Langenöls (Bz. Liegnitz) 3 km; A. u. St. Welfersdorf; Ag. Löwenberg.

Besitzer: **Hermann Brause**, Lieut.

Fläche 146 ha: 93 ha Acker, 14 ha Weiden, 6 ha Weiden, 31 ha Holz, 2 ha Hof ic. — Grdst.-N.-E. 2844 *M.*

2679. Welfersdorf II., Forstg. P. u. T. Schoßdorf 4 km; E. Greiffenberg 4 km; A. u. St. Welfersdorf; Ag. Löwenberg.

Besitzer: **218 Besitzer der Gemeinde Welfersdorf**.

Fläche 251 ha: 243 ha Holz, 4 ha Weiden, 3 ha Weiden, 1 ha Hof ic. Grundst.-N.-E. 2326 *M.* Kalkbrennerei (außer Betrieb).

2680. Wiefenthal (Ober-), Ritterg. P., T. u. Ag. Lahn 2,5 km; E. Schmottjeiffen 9 km; A. u. St. Wiefenthal.

Besitzer: **von Carnap'sche Erben**.

Administrator: **Rohde**, Brem.-St.

Fläche 122 ha: 89 ha Acker, 9 ha Weiden, 2 ha Weiden, 16 ha Holz, 6 ha Hof ic. Grundst.-N.-E. 2733 *M.*

2681. Wiefenthal (Nieder-), Ritterg. m. Borw. P., T. u. Ag. Lahn 4 km; E. Schmottjeiffen 12 km; A. u. St. Wiefenthal.

Besitzer: **Ernst Freiherr von Scherr-Thoß**, Rittmeister a. D., Landesältester und Amtsvorsteher.

Inspektor: **Rusche**, Lieut. d. R.

Fläche 411 ha: 193,3 ha Acker, 28,3 ha Weiden, 14,3 ha Weiden mit Obstbäumen, 163,7 ha Holz, 6,5 ha Garten, 4,9 ha Hof ic. — Grdst.-N.-E. 6543 *M.* Brauerei und Käseerei.

2682. Wünschendorf, Ritterg. (zur Herrschaft **Lehnhaus** gehörig). P. u. T. Maßdorf; E. Liebenthal ca. 7 km; A. Tschischdorf; St. Wünschendorf; Ag. Lahn.

Bes.: **Wilh. von Sangwitz** auf Lehnhaus. Parzellenweise verpachtet.

Fläche 136 ha: 70 ha Acker, 10 ha Weiden, 6 ha Weiden, 48 ha Holz, 2 ha Hof ic. — Grdst.-N.-E. 1644 *M.* Kalkbrennerei (Pächter **Gottwald**).

2683. Zobten am Vober, Herrschaft m. d. Ritterg. **Zobten, Langneundorf** (verpachtet) u. Borw. **Petersdorf** (verpachtet). P., T. u. St. Zobten (Bz. Liegnitz); E. u. Ag. Löwenberg 7 km; A. Langneundorf.

Besitzer: **Wilhelm Graf von Rostiz**, Kgl. Major a. D. u. Kreisdeputirter.

Inspektor: **F. Kloss**.

Fläche 902 ha: 452 ha Acker, 107 ha Weiden, 10 ha Weiden, 333 ha Holzungen. — Grundst.-N.-E. 17 240 *M.* Brauerei u. Handelsgärtnerei. Simmenthaler Rinderzucht; Schweinezucht (Yorkshire-Rasse).

Allodialherrschaft Greiffenstein,

bestehend aus den Gütern Nr. 2684—2694.

Besitzer: Die Reichsgraf **Ludwig von Schaffgotsch'schen Erben** auf Warmbrunn. Generalbevollm.: **Dr. Collenberg**, Sanitätsrath zu Hermsdorf (Kynast).

- 2684. Hlinsberg, Ritterg.** (Forstgut). P., T. u. St. Hlinsberg; E. u. Ag. Friedeberg a. D. 8 km; A. Krobbsdorf. Fläche 4162,5 ha: 5 ha Wiesen, 2 ha Weiden, 4155,5 ha Holzungen. Grundst.-R.-G. 10 661 *M* — Mineralwasser (Stahlquelle) u. Moor-Badeanst.
- 2685. Giehren, Forstg.** P., T. u. E. Rabishau 6 km; A. Krobbsdorf; St. Giehren; Ag. Friedeberg a. D. Fläche 633,5 ha: 2 ha Acker, 3 ha Wiesen, 628,5 ha Holzungen. Grundst.-R.-G. 1045 *M*
- 2686. Greiffenstein, Ritterg.** mit Vorw. Greiffenstein. P., T., A. u. St. Greiffenstein; E. Neundorf=Greiffenstein 2,5 km; Ag. Greiffenberg. Pächter des Vorw.: Kurt Kolbe. Fläche 416 ha: 260 ha Acker, 114 ha Wiesen, 2 ha Weiden, 8 ha Holzungen, 28 ha Wasser, 4 ha Hof zc. Grundst.-R.-G. 6876 *M* — Stegeleit.
- 2687. Hernsdorf (gräfl.), Forstg.** P. u. T. Wigandsthal 3 km; E. Friedeberg 7,5 km; A. Krobbsdorf; St. Hernsdorf; Ag. Friedeberg. Fläche: 890 ha Holzungen. Grundst.-R.-G. 1975 *M*
- 2688. Krobbsdorf, Forstg.** P. Ullersdorf (Wz. Liegnitz) 1 km; T., E. u. Ag. Friedeberg a. D. 5 km; A. u. St. Krobbsdorf. Fläche 1126,5 ha: 1 ha Acker, 4 ha Wiesen, 1121,5 ha Holzungen. Grundst.-R.-G. 3979 *M*
- 2689. Kunzendorf am fahlen Berge, Forstg.** P., T. u. E. Rabishau 4 km; A. Krobbsdorf; St. Kunzendorf; Ag. Friedeberg a. D. Fläche: 995 ha Holzungen. Grundst.-R.-G. 4680 *M*
- 2690. Mühlseifen, Forstg.** P., T., A. u. St. Greiffenstein 3 km; E. Neundorf=Greiffenstein 3,5 km; Ag. Greiffenberg. Fläche: 217 ha Holzungen. Grundst.-R.-G. 1654 *M*
- 2691. Duerbach, Forstg.** P., T. u. E. Rabishau 5 km; A. Krobbsdorf; St. Duerbach; Ag. Friedeberg a. D. Fläche 939 ha: 1 ha Acker, 938 ha Holzungen. — Grundst.-R.-G. 3330 *M*
- 2692. Rabishau, Ritterg.** (Forst, mit 1 Vorwerk, welches parzellenw. verpachtet). P., T., E., A. u. St. Rabishau; Ag. Friedeberg a. D. Fläche 594 ha: 2 ha Acker, 8 ha Wiesen, 582 ha Holzungen, 1,5 ha Weiden, 0,5 ha Hofraum zc. Grundst.-R.-G. 4222 *M*
- 2693. Röhrsdorf (gräfl.), Vorw.** P., T., E. u. Ag. Friedeberg (Queis) 2 km; A. u. St. Gräfl.-Röhrsdorf. Pächter: Julius Walter. Fläche 262 ha: 69 ha Acker, 18 ha Wiesen, 2ha Weiden, 173ha Holzungen. Grundst.-R.-G. 2843 *M*
- 2694. Ullersdorf (gräfl.), Rittergut** (mit 1 Vorw., welches parzellenw. verpachtet). P. u. T. Ullersdorf (Wz. Liegnitz); E. u. Ag. Friedeberg a. D. 5 km; A. Hlinsberg; St. Krobbsdorf. Fläche 146,5 ha: 96,5 ha Acker, 44 ha Wiesen, 3 ha Weiden, 2 ha Holz, 1 ha Hof zc. — Grundst.-R.-G. 2360 *M*

Herrschaft Neuland,

bestehend aus den Gütern Nr. 2695—2698 (und 1875 im Kr. Bunzlau).

Besitzer: Walter von Wietersheim, Amtsvorsteher, auf Schloß Neuland.

- 2695. Gunzendorf unterm Walde, Ritterg.** P. u. T. Hagendorf 3 km; E. u. Ag. Löwenberg 8 km; A. u. St. Gunzendorf u. W. Inspektor: Marks in Neuland. Fläche 514 ha: 332 ha Acker, 47 ha Wiesen, 147 ha Holz, 8 ha Hof zc. Grundst.-R.-G. 9738 *M* — Kalkbrennerei.
- 2696. Kesselsdorf (Nieder-), Ritterg.** m. Andreasthal. P., T., A. u. St. Kesselsdorf (Schlej.); E. u. Ag. Löwenberg 9 km. Pächter: G. Leitlof, Prem.-Lieut. d. R.-Kav., in Wenig-Radwitz. Fläche 258 ha: 190ha Acker, 13ha Wiesen, 6 ha Weiden, 44 ha Holz, 5 ha Hof zc.

Grundst.-N.-G. 4638 *M.* — Rindvieh: HolländerRasse; Schafe: Rambouillet-Stammherde. Vochverkauf seit 1866.

2697. **Neuland**, Ritterg. P. u. T. Neffelsdorf (Schles.) 3 km; E. u. Ag. Löwenberg 7 km; A. Cunzendorf u. W.; St. Neuland.

Inspettor: Marks.

Fläche 505 ha: 189 ha Acker, 53 ha Wiesen, 248 ha Holzungen, 3 ha Wasser, 12 ha Hofraum zc.

Grundst.-N.-G. 7725 *M.* — Gypsbrüche, Gypsmühle, Gypsbrennerei, Mühlensteinbruch. — Stammschäferei: Voch-

verkauf Rambouillet-Original (Züchter Dir. Buchwald, Culm).

2698. **Wenig-Radwitz**, Ritterg: P., T. u. A. Neffelsdorf (Schles.) 2 km; E. u. Ag. Löwenberg 7 km; St. Wenig-Waldpit.

Pächter: G. Veitlof, Pr.-Lt. d. R.-K. Fläche 366 ha: 146 ha Acker, 71 ha Wiesen, 1 ha Weiden, 118 ha Holzungen, 11 ha Busch, 5 ha Wasser, 14 ha Hof zc. — Grundst.-N.-G. 7692 *M.* Sandsteinbruch.

Zucht von Holländerkühen und Rambouilletshafen. Vochverkauf seit 1866.

II. Güter innerhalb der Land- und Stadtgemeinden.

2699. **Birkicht**, Lehngut. P., T., A. u. St. Greiffenstein 2 km; E. Birkicht; Ag. Greiffenberg.

Besitzer: Fritz Krefeldt.

Fläche 69 ha: 50 ha Acker, 16,5 ha Wiesen, 2 ha Holz, 0,5 ha Hofraum zc. Grundst.-N.-G. 1818 *M.* — Schweinezucht.

2700. **Deutmannsdorf**, Erbscholtzei. P., T., A. u. St. Deutmannsdorf; E. u. Ag. Löwenberg 8 km.

Besitzer: Willy Buse, Prem.-Lt. d. R. Fläche 119,7 ha: 78 ha Acker, 12 ha Wiesen, 28 ha Holzungen, 1,7 ha Hofraum zc. — Grundst.-N.-G. 2233 *M.*

2701. **Göriseiffen (Nieder-)**, P., T. u. A. Göriseiffen; St. Stammisdorf; E. u. Ag. Löwenberg 2 km.

Gut Nr. 113. Besitzer: Herm. Scholz.

Fläche 93 ha. — Grundst.-N.-G. 2655 *M.*

Gut Nr. 125. Besitzerin: Ww. Frau Oberstlieut. Mathilde von Felgermann.

Fläche 95 ha: 78 ha Acker, 13,5 ha Wiesen, 2,5 ha Holz, 1 ha Hof zc. Grundst.-N.-G. 2544 *M.*

Vorm. Nr. 35. Besitzer: Th. Selbig.

Fläche 100 ha: 78 ha Acker, 8 ha Wiesen, 11 ha Holz, 3 ha Weiden u. Hof. Grundst.-N.-G. 2250 *M.* — Kalkofen.

2702. **Greiffenberg**, Vorm. P., T., E., A., St. u. Ag. Greiffenberg (Schles.)

Bes.: Stadtgemeinde Greiffenberg.

Fläche 127 ha. — Grundst.-N.-G. 1833 *M.*

2703. **Hartliebdsdorf**, P., T. u. A. Deutmannsdorf 1 km; St. Hartliebdsdorf; E. u. Ag. Löwenberg 13 km.

Erbscholt. Nr. 1. Besitzer: Paul Baer. Fläche 119,7 ha: 73,5 ha Acker, 14 ha

Wiesen, 30,5 ha Holz, 1,7 ha Weiden, Hof zc. — Grundst.-N.-G. 2347 *M.* Brauerei. Schmiede. Fleischeri (verpacht.)

Gut Nr. 149. Bes.: Gerhardt Henrici.

Fl. 73 ha. — Grundst.-N.-G. 1637 *M.*

Gut. Besitzer: Heinr. Rothmann.

Fl. 75,8 ha. — Grundst.-N.-G. 1456 *M.*

2704. **Höfel**, P., T., E. u. Ag. Löwenberg (Schles.) 5 km; A. Langneundorf; St. Zobten (Bober).

⊙ Gut Nr. 7. Bes.: Wilh. Ueberhäuser.

Fl. 121 ha. — Grundst.-N.-G. 2373 *M.*

2705. **Ludwigsdorf**, Bauerg. P., T., E. u. Ag. Löwenberg (Schles.) 3 km; A. Wlagwitz; St. Ludwigsdorf.

Besitzer: Ernst Wilh. Sauer.

Fläche 43 ha: 37,5 ha Acker, 5,5 ha Wiesen. — Grundst.-N.-G. 1872 *M.*

2706. **Märzdorf a. Bober**, P., T. u. E. Schmottseiffen 4 km; A. u. St. Märzdorf a. Bober; Ag. Löwenberg.

Erbscholtzei. Bes.: Johannes Arnold.

Fl. 165 ha. — Grundst.-N.-G. 3162 *M.*

Gut Nr. 4. Bes.: Bruno Schuster.

Fl. 117 ha. — Grundst.-N.-G. 2307 *M.*

Gut. Besitzer: Josef Kindler.

Fl. 82 ha. — Grundst.-N.-G. 1896 *M.*

Gut. Besitzer: Franz Kindler.

Fläche 67 ha. — Grundst.-N.-G. 1624 *M.*

Gut. Besitzer: Johann Schnabel.

Fl. 96 ha. — Grundst.-N.-G. 1623 *M.*

Gut. Besitzer: Bruno Walter.

Fl. 78 ha. — Grundst.-N.-G. 1537 *M.*

2707. **Mois (Nieder-)**, Gut. P., T., E., A., St. u. Ag. Löwenberg (Schles.).

Besitzerin: Stadtgemeinde Löwenberg.

Ländereien in Parzellen verpachtet.
Forstverwalter: Oberförster Hänel
in Hagendorf.

Fläche 211 ha: 155 ha Acker und
Wiesen, 56 ha Holzungen.

Grundst.-N.-E. 5100 *M.*

Freigut. Besitzer: Paul **Renner**.

Fl. 59 ha. — Grundst.-N.-E. 2127 *M.*

Freigut. Besitzer: Franz **Scharfenberg**.

Fl. 110 ha. — Grundst.-N.-E. 1797 *M.*

Freigut. Bes.: Dsm. **Helbig's Erben**.

Fl. 91 ha. — Grundst.-N.-E. 1688 *M.*

Freigut. Besitzer: Alex. **Wolf** in Wuitsch-
witz in Sachsen.

Fl. 48,8 ha. — Grundst.-N.-E. 1569 *M.*

Freigut. Besitzer: Ferd. **Rothmann**.

Fl. 42 ha. — Grundst.-N.-E. 1410 *M.*

2708. Neundorf-Liebethal. P., T.

u. E. Krummenöls 5 km; A. u.

St. Görizseiffen; Ag. Löwenberg.

Vorw. Nr. 17. Bes.: Eduard **Rosemann**.

Fläche 123 ha: 66,8 ha Acker, 6,8 ha

Wiesen, 43,1 ha Holz, 6,8 ha Weiden,

0,8 ha Hof. — Grundst.-N.-E. 1878 *M.*

2709. Radwiz (Groß-). P., T., E. u.

Ag. Löwenberg (Schlef.) 1,8 km;

A. u. St. Gr. Radwiz.

Freig. Nr. 3. Besitzer: Otto **Böttcher**.

Fläche 83 ha: 55 ha Acker, 24 ha Wiesen,

4 ha Hofz. — Grundst.-N.-E. 3452 *M.*

Lehngut. Besitzer: Ernst **Dunkel**.

Fl. 67 ha. — Grundst.-N.-E. 2538 *M.*

Gut Nr. 14. Bes.: Arno **Lachmann**.

Fl. 44 ha. — Grundst.-N.-E. 1872 *M.*

Gut Nr. 13. Besitzer: Paul **Artt**.

Fl. 49,8 ha. — Grundst.-N.-E. 1827 *M.*

Gut Nr. 45. Besitzer: Gust. **Gänther**.

Fl. 58 ha. — Grundst.-N.-E. 1640 *M.*

Gut Nr. 4. Besitzer: Ernst **Knobloch**.

Fl. 36,8 ha. — Grundst.-N.-E. 1593 *M.*

2710. Schmottseiffen. P.; T., E., A.

u. St. Schmottseiffen; Ag. Löwenberg.

Lehngut Nr. 218. Bes.: Franz **Arnold**.

Fläche 186 ha: 106,8 ha Acker, 24,4 ha

Wiesen, 10,4 ha Weiden, 41,2 ha

Holz, 3,7 ha Garten, Hof zc.

Grundst.-N.-E. 3128 *M.* — Kalkofen.

Gut Nr. 76. Besitzer: Karl **Schenke**.

Fläche 114,8 ha: 67,8 ha Acker, 11 ha

Wiesen, 7,8 ha Weiden, 27,1 ha Holz,

2 ha Garten u. Hof.

Grundst.-N.-E. 2451 *M.*

Lehngut Nr. 6. Bes.: Bruno **Knobloch**.

Fl. 81,8 ha. — Grundst.-N.-E. 1854 *M.*

Windmühle.

Gut Nr. 164

Besitzer: Aug. **Stelzer**, Gem.-Vorst.

Fl. 101 ha. — Grundst.-N.-E. 1812 *M.*

Gut Nr. 200. Bes.: Jos. **Siebelt**.

Fl. 86 ha. — Grundst.-N.-E. 1553 *M.*

2711. Siebeneichen. P., T. u. Ag.

Löwenberg (Schlef.) 7 km; E.

Mois 4 km; A. Märzborfa. Oboer;

St. Siebeneichen.

Erbscholtseiffen. Besitzer: Rob. **Chrlsch**.

Fl. 92 ha. — Grundst.-N.-E. 2442 *M.*

Gut (Hesslau). Besitzer: Rob. **Vogt**.

Fl. 62 ha. — Grundst.-N.-E. 1569 *M.*

2712. Spiller. P., T., A. u. St. Spiller;

E. Reibniß u. Altklemniß je 7,8 km;

Ag. Greiffenberg.

Vorw. m. Ziegelei. Bes.: Aug. **Seidel**.

Fläche 117 ha. — Grundst.-N.-E. 1983 *M.*

Vorw. Besitzer: Oswald **Marg**.

Fl. 103 ha. — Grundst.-N.-E. 1667 *M.*

38. Kreis Lüben.

Größe: 630,10 qkm. — Einwohner: 33029. — Landgemeinden: 62.

— Gutsbezirke: 63. — Amtsbezirke: 22. — Stadt: Lüben mit 6131

Einw. — Viehstand: 3777 Pferde, 18458 Stück Rindvieh (darunter 9484 Kühe),

12337 Schafe, 7928 Schweine, 1251 Ziegen, 1540 Bienenstöcke. — Lage: im öst-

lichen Theile des Regierungsbezirkes, grenzend an den Regierungsbez. Breslau. —

Bodenbeschaffenheit: leichter, aber ertragreicher Boden, vielfach Wald.

Der durchschnittliche Grundsteuer-Reinertrag beträgt pro Hektar Acker: 12,92 *M.*,

Wiesen: 19,58 *M.*, Wald: 3,92 *M.* — Von der Gesamtfläche sind: 309,07 qkm Acker, 71,73 qkm Wiesen, 212,65 qkm Wald. — Gewässer: die Sprotta, der Kaltenbach, das Schwarzwasser. — Eisenbahnen: Die Breslau-Schweidnitz-Freiburger Eisenbahn (Linie Liegnitz—Naudten) mit den Stationen: Lüben, Vorderheide und Kositz; die Sekundärbahn Waltersdorf—Reisitz mit den Stationen: Dohna, Kogonau und Perjel.

Maschinenbauanstalten in Lüben und Kogonau; Mehlmühlen in Brauchitschdorf, Klein-Kogonau und Lüben; Sägewerke und Schneidemühlen in Hammer bei Klein-Kogonau, Lüben und Lübenwalde; Zuckersfabrik in Lüben; Wollspinnerei in Lüben; Stärkesfabriken in Braunau, Buchwald, Dittersbach, Klein-Kogonau, Mührädlich, Parghau und Ziebendorf; Brauereien in Lüben; Molkereien zu Altstadt, Dittersbach und Oberau.

Kreisstadt Lüben.

Landgericht: Liegnitz. Amtsgericht: Lüben.

Landrath: von Dallwitz, Mitgl. d. *N.*

Kreissekretär: Grunwald.

Kreisausschusssekretär: Anders.

Kreisfasse: Rentmeister Maack.

Kreiscommunal- und Sparkasse: Rentant Pfeiffer.

Kreisphysikus: Dr. Leo.

Kreiswundarzt: Reimann in Seebnitz.

Kreisstierarzt: John in Haynau.

Katasterkontroleur: Neumann.

Kreisbauinspekt.: Baurath Zahn in Liegnitz.

Kreis Schulinspektoren: ev. Sup. Stofsch in Seebnitz u. Pastor Krausel i. Gr.-Krichen;

kath. Erzpriester Adler in Liegnitz.

I. Selbständige Gutsbezirke.

2713. **Altstadt**, selbst. Gutsbez. P., T., E. u. Ag. Lüben (Schles.) 2 km; A. Gr.-Krichen; St. Klein-Krichen. Besitzer: Paul Lange. Fläche 131 ha: 117 ha Acker, 12 ha Wiesen, 2 ha Hofraum *z.* Grundst.-N.-G. 2340 *M.*

2714. **Barshau**, Ritterg. P. u. T. Naudten (Bz. Breslau) 5 km; E. Naudten 7 km; A. u. St. Bilgramsdorf; Ag. Lüben. Besitzer: Gräfin v. Campanini'sches Fräuleinstift. Vorsteherin: Aebtissin Frau von Colomb, geb. Gräfin Dohna. Pächter: Ferd. Hübner. Fläche 495 ha: 214 ha Acker, 40,9 ha Wiesen, 188 ha Holzungen, 21 ha Hofraum *z.* Grundst.-N.-G. 5536 *M.* Ziegelei, Brauerei. — Wüsternarsch-Viehheerde, Jungviehzucht.

2715. **Böckey**, Rittergut. P. u. T. Gläfersdorf (Bz. Liegnitz) 2 km; E. u. Ag. Lüben 10 km; A. u. St. Ober-Gläfersdorf. Bes.: Ost. Raabe auf Ober-Gläfersdorf. Administrator: Hans Fiedler; Vierfürster: Nob. Rodewald, beide in Ober-Gläfersdorf. Fläche 735 ha: 193,4 ha Acker, 58,4 ha Wiesen, 459,9 ha Holz, 5,8 ha Weiden, 18 ha Hof *z.* — Grundst.-N.-G. 3300 *M.*

2716. **Brauchitschdorf**, Ritterg. P., T., E. u. Ag. Lüben (Schles.) 6 km; A. u. St. Brauchitschdorf. Bes.: Eberhard Graf von Schmettow, Prem.-Lieut. in Berlin, Verfstfr. 9. Fläche 1392,9 ha: 535,1 ha Acker, 118,8 ha Wiesen, 21 ha Weiden, 7,9 ha Garten, 659,7 ha Holzungen, 1,4 ha Wasser, 49 ha Hof, Wege *z.* Grundst.-N.-G. 13 726 *M.* Ziegelei und Spiritusbrennerei.

- 2717. Braunau**, Ritterg. m. Vorw. **Mittelhof**. P. u. T. Seebnitz (Bz. Liegnitz) 4 km; E. u. Ag. Lügen 10 km; A. u. St. Braunau. Besizer: Hermann **Zierold**. Fläche 707 ha: 400 ha Acker, 100 ha Wiesen, 180 ha Holzungen, 27 ha Gärten, Wege u. Hofraum. Grdst.-R.-G. 7000 *M.* — Stärtefabrik.
- ⊙ **2718. Buchwald**, Ritterg. P. u. T. Bärzdorf-Trach 3 km; E. Göllschau 5 km; A. u. St. Fuchsmühl; Ag. Lügen. Besizer: Karl **Wilhelm**. Inspektor: August Wilhelm. Fläche 303 ha: 225 ha Acker, 64 ha Wiesen (z. Th. Kieselwiesen), 3 ha Holz, 11 ha Hof zc. — Grdst.-R.-G. 3704 *M.* Stärtefabrik, Ziegelei.
- 2719. Buchwäldchen**, Ritterg. P. u. T. Pohlshildern 4 km; E. Vorderheide 8 km; St. Mühlkräblich; A. u. Ag. Lügen. Besizerin: Frau **von Sellendorf**. Inspektor: Köhlich. Fläche 537 ha: 155 ha Acker, 33 ha Wiesen, 326 ha Holzungen, 15 ha Weiden, 8 ha Hofraum zc. Grdst.-R.-G. 3892 *M.* — Ziegelei.
- 2720. Dittersbach**, Ritterg. (Schloßhof u. Oberhof). P. u. T. Dittersbach (Str. Lügen); E. u. Ag. Lügen 10 km; A. u. St. Herzogswaldau. Besizer: Richard **von Decker**, Rittm. a. D. Bevollm.: Direktor **H. Frenzel**. Fläche 554 ha: 342 ha Acker, 57 ha Wiesen, 13 ha Weiden, 128 ha Holzungen, 14 ha Hofraum zc. Grdst.-R.-G. 7666 *M.* — Ziegelei.
- 2721. Eijemoß**, Ritterg. P., T. u. E. Roslitz (Schlef.) 6 km; A. u. St. Eijemoß; Ag. Lügen. Bes.: Dr. med. Friedr. **Eichel** in Dessau. Inspektor: Ginter. Fläche 350 ha: 140 ha Acker, 16 ha Wiesen, 182 ha Holz, 3 ha Weiden, 9 ha Hof zc. — Grdst.-R.-G. 3001 *M.*
- 2722. Fauljoppe**, Ritterg. P., T. u. E. Vorderheide 4 km; A. Gr.-Reichen; St. Petchendorf; Ag. Lügen. Bes.: Hubert **von Weigel**, Lieut. d. R.
- Fläche 435 ha: 283 ha Acker u. Garten 44,5 ha Wiesen, 90,5 ha Holzungen 17 ha Hof zc. — Grdst.-R.-G. 5385 *M.* Brennerei und Ziegelei. Milchwirthschaft und Mast.
- 2723. Fuchsmühl**, Ritterg. m. Vorw. **Waldhof**. P. u. T. Lindhardt 1 km; E. Hahnau 10 km; A. u. St. Fuchsmühl; Ag. Lügen. Besizer: Gustav **Kaiser**, Pr.-Lt. d. R. Fläche 426 ha: 337 ha Acker, 53 ha Wiesen, 18 ha Holz, 3 ha Wasser, 15 ha Hofraum zc. Grdst.-R.-G. 5004 *M.* — Brennerei.
- 2724. Gläsersdorf (Ober-)**, Ritterg. mit **Neuvorwerk** u. **Rustitalbesitz** in **Petersdorf** (43 ha, Ziegelei). P. u. T. Gläsersdorf (Bz. Liegnitz); E. u. Ag. Lügen 10 km; A. u. St. Ober-Gläsersdorf. Besizer: Oskar **Raabe**. Administrator: Hans **Fiedler**. Revierförster: Rob. **Knobewald**. Fläche 956 ha: 417 ha Acker, 108 ha Wiesen, 8 ha Weiden, 384 ha Holzungen, 38 ha Hofraum, Wege zc. Grdst.-R.-G. 6677 *M.* — Windmühle. Brennerei, Stärtefabrik, Dampfmaschine.
- 2725. Gläsersdorf (Nieder-)**, Ritterg. m. **Großvorwerk**. P., T. u. A. Gläsersdorf (Bz. Liegnitz) 4 km; E. u. Ag. Lügen 13 km; St. Nieder-Gläsersdorf. Besizer: Frau Major **von Steller** in Berlin und Frau **von Walthers-Cronck** auf Kapatschütz, Str. Trebnitz. Bevollm.: Administrator **Mutke**. Fläche 563 ha: 362 ha Acker, 92 ha Wiesen, 97 ha Holzungen, 2 ha Wasser, 10 ha Hofraum zc. Grdst.-R.-G. 7380 *M.* — Schweinezucht.
- 2726. Gühlischen**, Ritterg. mit Dom.-Antheil **Eijemoß**. P. u. E. Roslitz (Schlef.) 7 km; T. Lügenwalde 3 km; A. u. St. Eijemoß; Ag. Lügen. Besizer: Hans **Schramm**. Fläche 340 ha: 167 ha Acker, 16 ha Wiesen, 113 ha Holz, 39 ha Weiden, 5 ha Hof zc. — Grdst.-R.-G. 2300 *M.* Dampfbrennerei.
- 2727. Gühlischen**, Dominialg. **Buchengrund**. P., T. u. E. Roslitz (Schlef.) 5,5 km; A. u. St. Eijemoß; Ag. Lügen.

- Besitzer: Hans Rud. **Sants**.
 Fläche 175 ha: 127 ha Acker, 5 ha Wiesen, 40 ha Wald, 3 ha Hofraum zc.
 Grundst.-N.-E. ca. 1500 *M.* — Ziegelei.
- 2728. Gungelwitz, Ritterg.** (z. Majorat Dieban, Kr. Steinau, gehör.) P., T., A. u. St. Mührläblich 3 km; E. Vorderheide 11 km; Ag. Lügen.
 Besitzer: Eberh. Graf von **Schweinitz und Crain** auf Dieban.
 Pächter: Ad. Vormann.
 Fläche 524 ha: 225 ha Acker, 25 ha Wiesen, 264 ha Holzungen, 2 ha Wasser, 8 ha Hofraum zc.
 Grundst.-N.-E. 5760 *M.*
- 2729. Gubslau, Ritterg.** P., T., E., A. u. St. Koslitz (Schlef.) 2 km; Ag. Lügen.
 Besitzer: **Lange'sche Erben**.
 Inspektor: Heinrich **Pliz**.
 Fläche 521 ha: 200 ha Acker, 20 ha Wiesen, 272 ha Holzungen, 29 ha Hofraum zc. — Grundst.-N.-E. 3393 *M.*
- 2730. Herbersdorf (Ober- u. Nieder-), Ritterg.** P., T. u. A. Neuguth-Heinzenburg 1,5 km; E. Köpenau 7 km; St. Neuguth; Ag. Lügen.
 Besitzer: **Diedrich Graf von der Redde-Solmerstein** auf Neuguth.
 Inspektor: **Treu** in Neuguth.
 Fläche 532 ha: 252 ha Acker, 44,8 ha Wiesen, 10,4 ha Weiden, 203,8 Holzungen, 21 ha Hofraum zc.
 Grundst.-N.-E. 3627 *M.*
- 2731. Herzogswaldau (Ober-), Alled- Ritterg.** P. u. T. Dittersbach (Kr. Lügen) 6 km; E. u. Ag. Lügen 10 km; A. u. St. Herzogswaldau.
 Besitzer: **Richard von Decker**, Rittmeister a. D. auf Dittersbach.
 Bevollm.: Direktor **H. Frenzel** in Dittersbach.
 Fläche 255 ha: 200 ha Acker, 25 ha Wiesen, 4 ha Weiden, 20 ha Holz, 6 ha Hof zc. — Grundst.-N.-E. 3538 *M.*
- ⊙ **2732. Herzogswaldau (Nieder-), Ritterg.** P. u. T. Dittersbach (Kr. Lügen) 3 km; E. u. Ag. Lügen 10,5 km; A. u. St. Herzogswaldau.
 Besitzer: **Kurt von Portatius**, Rittm. d. N. zu Großendorf, Kr. Steinau.
- Fläche 304 ha: 230 ha Acker, 46 ha Wiesen, 21 ha Holz, 7 ha Hof zc.
 Grundst.-N.-E. 4200 *M.*
- 2733. Hinterheide, Forstgutsbez. (Liegnitzer Stadtforst).** P. Lindhardt; T. u. E. Vorderheide 6,5 km; A. u. St. Neurode; Ag. Lügen.
 Besitzerin: **Stadtgemeinde Liegnitz**.
 Oberförster: **Hellmich** zu Neurode bei Vorderheide.
 Fläche 1256 ha: 38 ha Acker, 7 ha Wiesen, 1207 ha Holzungen, 4 ha Hofraum zc. — Grundst.-N.-E. 6650 *M.*
- 2734. Hummel, Ritterg.** P., T., A. u. St. Gläsersdorf (Bz. Liegnitz) 3 km; E. Köpenau 7 km; Ag. Lügen.
 Besitzer: **Eugen von Wolf**, Hofkammerrath a. D. auf Buchwäldchen bei Uttdöbern N.-L.
 Inspektor: **Friedrich**.
 Fläche 65,2 ha: 51,5 ha Acker, 12,7 ha Wiesen, 1,2 ha Hofraum zc.
 Grundst.-N.-E. 786 *M.*
- 2735. Hummel, Vorw. Johannenhof.** P., A. u. St. Gläsersdorf (Bz. Liegnitz) 7 km; T. Neuguth 4 km; E. Köpenau 7,5 km; Ag. Lügen.
 Besitzer: **Willy Graf** von Burggraf zu **Dohna** auf Klein-Köpenau.
 Inspektor: **Lipe**.
 Fläche 140 ha: 105,5 ha Acker, 23 ha Wiesen, 10 ha Holz, 1,5 ha Hof zc.
 Grundst.-N.-E. ca. 1600 *M.* — Ziegelei.
- 2736. Hummel, Vorw. Radek.** P., T., A. u. St. Gläsersdorf (Bz. Liegnitz) 3 km; E. Köpenau 8 km; Ag. Lügen.
 Besitzer: **Otto Neumann**.
 Fl. 223 ha. — Grundst.-N.-E. 2898 *M.*
- 2737. Jakobsdorf, Ritterg.** P. u. T. Jakobsdorf (Bz. Liegnitz); E. Perfel 1 km; A. Klein-Köpenau; St. Wengeln; Ag. Lügen.
 Besitzer: **Oswald Riedel**.
 Fläche 62 ha: 50 ha Acker, 12 ha Wiesen. — Grundst.-N.-E. 794 *M.*
- 2738. Jauschwitz, Ritterg.** P. u. T. Raudent (Bz. Breslau) 3 km; E. Raudent 5 km; A. Koslitz; St. Gr.-Rinersdorf; Ag. Lügen.
 Bes.: **Georg von Voepel**, Prem.-Lieut. a. D.
 Fläche 295 ha: 176 ha Acker, 25 ha Wiesen, 3 ha Weiden, 82 ha Holz, 9 ha Hof zc. — Grundst.-N.-E. 2352 *M.*

- 2739. Kaltwasser**, Ritterg. mit 1 Vorwerk. P., T. u. E. Vorderheide 7 km; A. u. St. Kaltwasser; Ag. Lüben. Besizer: **Schult v. Drabig'sche Erben**. Bevollm.: von Briesen, Oberstlieutenant in Posen. Verwalter: A. Otto. Fläche 448 ha: 216 ha Acker, 128 ha Wiesen, 4 ha Weiden, 79 ha Holzungen, 2 ha Wasser, 19 ha Hofraum zc. — Grdst.-N.-G. 5099 *M*. Dampfbrennerei, Liqueur-Fabrikation (Spezialität „Gastranap“).
- 2740. Klaptau**, Ritterg. P., T., E. u. Ag. Lüben (Schles.) 5 km; A. Herzogswaldau; St. Schwarzau. Bes.: **E. von Rickisch-Roseneg'sche Erben**. Fläche 258 ha: 162 ha Acker, 36 ha Wiesen, 48 ha Holzungen, 12 ha Hofraum zc. — Grdst.-N.-G. 3566 *M*.
- 2741. Kniegnitz**, Ritterg. P., T., E. u. Ag. Lüben (Schles.) 5 km; A. u. St. Kniegnitz. Besizer: Paul von **Wiedner**, Oberstlieutenant a. D. Inspektor: Böer. Fläche 507 ha: 394 ha Acker, 53 ha Wiesen, 47 ha Holzungen, 13 ha Hofraum zc. — Grdst.-N.-G. 10038 *M*.
- 2742. Koslitz**, Ritterg. mit Vorwerk **Friedrichshuld**. P., T., E., A. u. St. Koslitz (Schles.); Ag. Lüben. Besizer: Paul von **Wiedner**, Oberstlieutenant a. D. auf Kniegnitz. Inspektor: Bieste. Fläche 675 ha: 198 ha Acker, 21 ha Wiesen, 440 ha Holzungen, 16 ha Hofraum zc. — Grdst.-N.-G. 3190 *M*.
- 2743. Kosenau (Groß-)**, Ritterg. m. d. Vorw. **Schloßhof, Charlottenthal, Winkelhof, Krebsberg** u. (**Blankenhaide** verpachtet). P., T., A. u. St. Groß-Kosenau; E. Kosenau 5 km; Ag. Lüben. Bes.: **Willy Graf u. Burggraf zu Dohna** auf Klein-Kosenau. Bevollm.: Insp. **W. Glos**, Amtsvorst. Fläche 932 ha: 592,8 ha Acker, 209,8 ha Wiesen, 37 ha Weiden, 82,8 ha Holzungen, 5,8 ha Garten, 5,2 ha Hof zc. Grundst.-N.-G. 14 430 *M*.
- 2744. Kosenau (Klein-)**, Majorat mit d. Vorw. **Hammer, Bersel, Hinter-**

- ed, Kaupenau u. Birrfled**. P., T., E. u. St. Kosenau; A. M.-Kosenau; Ag. Lüben (Gerichtstag in Kosenau). Besizer: **Willy Graf u. Burggraf zu Dohna**, Rittmeister a. D., Kgl. Kammerherr, Mitgl. d. H. V. Pächter von Birrfled: Linte. Inspektor: Marbach. Fläche 7787 ha: 634 ha Acker, 450 ha Wiesen, 70 ha Weiden, 6475 ha Holz, 158 ha Hof zc. — Grdst.-N.-G. 33 929 *M*. Dampfmahl- und Brettschneidemühle. Stärkefabrik. Ziegelei. Molkerei. Holländer Milchviehherde.
- 2745. Krichen (Groß-)**, Ritterg. mit den Vorw. **Erlicht u. Mittelhof**. P., T., A. u. St. Groß-Krichen; E. u. Ag. Lüben 4 km. Besizer: **Eduard Mitscher**. Inspektor: Niedergesäß. Fläche 686 ha: 500 ha Acker, 80 ha Wiesen, 82 ha Holz, 24 ha Hof zc. Grdst.-N.-G. 13 642 *M*. — Spiritusbrennerei. Molkerei. — Zuckerrübenbau.
- 2746. Krichen (Klein-)**, Ritterg. m. Vorw. **Ober-Klein-Krichen**. P., T. u. A. Groß-Krichen; E. u. Ag. Lüben 7,5 km; St. Klein-Krichen. Besizer: **Ernst Graf von Harrach**, Lieutenant a. D. Pächter: Rittergutsbesizer **Mitscher** auf Groß-Krichen. Inspektor: **P. Konneberger**. Fläche 432 ha: 277 ha Acker, 45 ha Wiesen, 87 ha Holz, 23 ha Hof zc. Grdst.-N.-G. 5628 *M*. — Wassermühle.
- 2747. Krummlinde**, Ritterg. P., T. u. E. Vorderheide 3 km; A. u. St. Gr.-Reichen; Ag. Lüben. Besizer: **Max von Uechtritz**, Rittmstr. a. D. in Berlin. Bevollm.: **Graf zu Dohna**, Kosenau. Pächter: **Keut. Knönagel**. Fläche 526 ha: 184 ha Acker, 32 ha Wiesen, 270 ha Holz, 40 ha Weiden, Hof zc. — Grundst.-N.-G. 4188 *M*.
- 2748. Lerchenborn**, Majorat m. Vorw. **Bohlendorf**. P. u. T. Groß-Krichen 3 km; E. u. Ag. Lüben 8 km; A. Sabitz; St. Lerchenborn. Bes.: **Arnold Frhr. von Bohlen**, Lt. a. D. auf Bohlendorf bei Bief (Rügen). Pächter: **Erich Semmer**.

- Fläche 720 ha: 320 ha Acker, 55 ha Wiesen, 321 ha Holz, 3 ha Wasser, 21 ha Hof zc. — Grundst.-N.-G. 5460 *M.*
- 2749. Lüben er Heide (Groß- u. Klein),** selbst. Forstgutsbez. P., T., E., A., St. u. Ag. Lüben (Schles.) 2 km. Besitzerin: **Stadtgemeinde Lüben.** Fl. 789 ha: 2 ha Acker, 787 ha Holzungen. Grundst.-N.-G. 5817 *M.*
- 2750. Mallmitz,** Ritterg. m. Vorw. **Jänkerei.** P., T., E. u. Ag. Lüben (Schles.) 0,5 km; A. Dffig; St. Mallmitz. Besitzer: **Robert Igmann.** Fläche 206 ha: 161 ha Acker, 43,5 ha Wiesen, 1,5 ha Hofraum zc. Grundst.-N.-G. 4112 *M.* — Dampfzieselei, Molkerei. — Zuchttrindviehverkauf: Holländer- m. Oldenburger Kreuzung. Schweinezucht u. Mast.
- 2751. Muckendorf,** Ritterg. P., T., E. u. Ag. Lüben (Schles.) 2 km; A. u. St. Dffig. Besitzer: **Bernh. Biegl,** Prem.-Rt. a. D. Pächter: **Richard Grapenthin.** Fläche 241 ha: 180 ha Acker, 39 ha Wiesen, 8 ha Weiden, 7 ha Holz, 7 ha Hof zc. — Grundst.-N.-G. 4146 *M.* Rinderzucht: Holländer, schwere Amsterdamer u. Oldenburger Kreuzung.
- © **2752. Mührädliß,** Ritterg. P., T., A. u. St. Mührädliß; E. Vorderheide 7 km; Ag. Lüben. Besitzer: **Ernst Meyer.** Fläche 816 ha: 385 ha Acker, 58 ha Wiesen, 315 ha Holzungen, 8 ha Wasser, 50 ha Hofraum zc. Grundst.-N.-G. 9654 *M.* — Stärkefabrik.
- 2753. Mührädliß,** Vorw. **Jänkerei.** P. u. T. Dittersbach (Kr. Lüben) 4 km; E. Vorderheide 10 km; A. u. St. Mührädliß; Ag. Lüben. Besitzer: **Richard von Decker,** Rittmeister a. D. auf Dittersbach. Pächter: **H. Bohde,** Oberamtmann. Fläche 175 ha: 129 ha Acker, 10 ha Wiesen, 27 ha Holz, 9 ha Wege, Hof zc. Grundst.-N.-G. ca. 2800 *M.*
- 2754. Neudorf,** Ritterg. P. u. T. **Barchau** (Schles.) 3 km; E. Köpenau 5 km; A. Neuguth-Heinzenburg; St. Neuguth; Ag. Lüben. Besitzer: **Diebrieh Graf von der Redde-Bolmerstein** auf Neuguth. Inspektor: **Treu** in Neuguth. Fläche 288,8 ha: 124,5 ha Acker, 48,6 ha Wiesen, 3,2 ha Weiden, 106,8 ha Holz, 5,9 ha Hof zc. — Grundst.-N.-G. 2603 *M.*
- 2755. Neuguth,** Ritterg. mit Vorw. **Heinzendorf.** P., T. u. A. Neuguth = Heinzenburg; E. Köpenau 6 km; St. Neuguth; Ag. Lüben. Besitzer: **Diebrieh Graf von der Redde-Bolmerstein.** Inspektor: **Treu.** Fläche 742,2 ha: 247,4 ha Acker, 143,8 ha Wiesen, 34 ha Weiden, 317 ha Holzungen. Grundst.-N.-G. 6103 *M.* — Brenneret, Dampfmuhle, Ziegelei, Forstlich. Kreuzung von Dampfshiredown und Rambouillet-Negretti.
- 2756. Oberau (Ober-),** Ritterg. mit Antheil **Altstadt** (10 ha). P., T., E. u. Ag. Lüben (Schles.) 4 km; A. u. St. Oberau. Bes.: **Adolf Scholtz,** Rittmeister d. L. Fläche 230 ha: 220 ha Acker, 6 ha Wiesen, 2 ha Holz, 1 ha Weiden, 1 ha Hof zc. — Grundst.-N.-G. 3930 *M.*
- 2757. Oberau (Mittel- u. Nieder-),** Rittergüter. P., T., E. u. Ag. Lüben (Schles.) 4 km; A. u. St. Oberau. Besitzer: **Stephan Graf zu Stolberg-Bernigerode'sche Erben.** Oberinspektor: **Riedel.** Fläche 983 ha: 667,5 ha Acker, 85,3 ha Wiesen, 201,2 ha Holzungen, 29 ha Hofraum zc. — Grundst.-N.-G. ca. 8000 *M.* Brenneret, Dampfmoikerei.
- 2758. Dffig,** Ritterg. P., T., E. u. Ag. Lüben (Schles.) 5 km; A. u. St. Dffig. Besitzer: **Oskar Biegl'sche Erben.** Inspektor: **Wirth.** Fläche 401 ha: 267 ha Acker, 44 ha Wiesen, 10 ha Weiden, 69 ha Holzungen, 11 ha Wege, Hofraum zc. Grundst.-N.-G. 4715 *M.*
- 2759. Barchau,** Ritterg., mit **Kleinseiten-, Nieder-, Teich- u. Hälter-Vorwerk** u. Kol. **Teichhäuser.** P., T. u. A. Barchau (Schles.); St. Barchau (in Kriegheide); E. Köpenau 8 u. Persel 7 km; Ag. Lüben.

- Besitzer: Otto Graf von der Necke-Bolmerstein, Rittmeister a. D., größtentheils auf Parchau, 3. Zeiten auf s. Majorat Werdringen, Kr. Hagen.
Inspektor: Benno Hausmann.
Fläche 1118 ha: 423 ha Acker, 345 ha Wiesen, 11 ha Weiden, 320 ha Holzungen, 19 ha Unland, Wasser, Hofraum zc. — Grdst.-R.-G. 12 792 M.
Stärkfabrik, Ziegelei, Wassermühle.
- 2760. Petersdorf**, Ritterg. P. u. T. Polkwitz 6 km; E. u. Ag. Lügen 9 km; A. u. St. Eijemost.
Besitzer: Oswald Bartsch.
Fläche 124 ha: 95 ha Acker, 8 ha Wiesen, 20 ha Holz, 1 ha Garten u. Hof zc. — Grdst.-R.-G. 1200 M.
- 2761. Petschkendorf (Mittel-)**, Ritterg. P., T. u. E. Vorderheide 6 km; A. Gr.-Reichen; St. Fauljoppe; Ag. Lügen.
Besitzer: Hubert von Weigel, Lieutenant d. R. auf Fauljoppe.
Inspektor: Bild.
Fläche 360 ha: 285 ha Acker, 34 ha Wiesen, 37 ha Holzungen, 4 ha Hofraum zc. — Grdst.-R.-G. 5634 M.
- 2762. Petschkendorf (Nieder-)**, Ritterg. P., T. u. E. Vorderheide 7 km; A. Gr.-Reichen; St. Petschkendorf; Ag. Lügen.
Besitzer: Richard von Decker, Rittmeister a. D. auf Dittersbach.
Pächter: Windelmann.
Fläche 171 ha: 151 ha Acker, 13,5 ha Wiesen, 6 ha Holzungen, 0,5 ha Hofraum zc. — Grundst.-R.-G. 2828 M.
- 2763. Pilgramsdorf**, Ritterg. u. Borw. Oberhof. P. u. T. Raudten (Bz. Breslau) 4 km; E. Raudten 5 km; A. u. St. Pilgramsdorf; Ag. Lügen.
Besitzer: Hugo Bellay, Reg.-Referendar a. D. und Prem.-Lieut. d. L.
Inspektor: Herm. Kloß.
Fläche 653 ha: 319 ha Acker, 42 ha Wiesen, 5 ha Weiden, 258 ha Holz, 5 ha Wasser, 24 ha Hofraum zc.
Grundst.-R.-G. 6520 M.
Ziegelei u. Wassermühle.
- 2764. Polach**, Rittergut. P., T. u. E. Raudten (Bz. Breslau) 3 km; A. u. St. Pilgramsdorf; Ag. Lügen.
- Besitzer: Gräfl. von Campanini'sches Fräuleinstift zu Warschau.
Bevollm.: Stiftspropst von Unruh auf Conradswaldau, Kr. Gubrau.
Pächter: Reinhold Jürgens.
Fläche 293 ha: 179 ha Acker, 48 ha Wiesen, 56 ha Holzungen, 10 ha Hofraum zc. — Grdst.-R.-G. 3960 M.
- 2765. Reichen (Groß-)**, Ritterg. P., T. u. E. Vorderheide 5 km; A. u. St. Gr.-Reichen; Ag. Lügen.
Besitzer: Erich von Tiedeman, Rgl. Kammerherr, Major a. D., zu Kranz, Prob. Posen.
Inspektor: Alb. Wandel.
Fläche 430 ha: 283 ha Acker, 14 ha Wiesen, 11 ha Holz, 1 ha Wasser, 21 ha Hof zc. — Grdst.-R.-G. 5107 M.
- ⊙ **2766. Reichen (Klein-)**, selbst. Gutsbez. P., T. u. E. Vorderheide 4 km; A. u. St. Gr.-Reichen; Ag. Lügen.
Besitzer: Hermann Klemm.
Fläche 298 ha: 150 ha Acker, 23 ha Wiesen, 91 ha Holz, 6 ha Wasser, 28 ha Hofraum zc.
Grundst.-R.-G. 1785 M. — Ziegelei.
- 2767. Rinersdorf, Groß- (Ober- u. Nieder-)**, Rittergüter. P., T., E. u. A. Koslitz (Schles.) 4 km; St. Zauschwitz; Ag. Lügen.
Besitzer: Friedrich Graf von der Affenburg, Prem.-Lieut. d. R.
Inspektor: C. Pijschke.
Ober-Groß-Rinersdorf:
Fläche 451,5 ha: 223 ha Acker, 18 ha Wiesen, 3 ha Weiden, 185 ha Holz, 2 ha Teiche, 4,5 ha Garten, 16 ha Wege, Unland, Hofraum zc.
Grundst.-R.-G. 3945 M. — Brennerei.
Nieder-Groß-Rinersdorf:
Fläche 260 ha: 183 ha Acker, 19 ha Wiesen, 3 ha Weiden, 43 ha Holz, 12 ha Hof zc. — Grdst.-R.-G. 2916 M.
- 2768. Rinersdorf (Klein-)**, Ritterg. P., T., E. u. A. Koslitz (Schles.) 4 km; St. Gr.-Rinersdorf; Ag. Lügen.
Besitzer: Georg Dittrich.
Fl. 223 ha: 150 ha Acker, 15 ha Wiesen, 47 ha Holz, 2 ha Wasser, 9 ha Hof zc.
Grdst.-R.-G. 1860 M. — Molkerei.
- 2769. Sabitz**, Ritterg. m. 1 Borw. u. Ruffitalbesitz. P. u. T. Seebnitz

- (Bz. Liegnitz) 1,4 km; E. Göllschau 10 km; A. u. St. Sabitz; Ag. Lüben. Bes.: Gotthard von Czettig-Neuhaus. Fläche 562,3 ha: 217,3 ha Acker, 63 ha Wiesen, 4,2 ha Weiden, 254,4 ha Holz, 1,4 ha Hof. — Grdst. N. E. ca. 5500 *M*. Pferdezahl: kräftiges flottes Halbblut. Rindvieh: Wilsfemarisch. Schafe: Hampshiredown. Jungviehverkauf.
- 2770. Schwarzau**, Ritterg. P. Dittersbach (Kr. Lüben) 5 km; T. Zedlitz (Kr. Steinau, Oder) 4 km; E. u. Ag. Lüben 7,5 km; A. Herzogswaldau; St. Schwarzau. Besitzer: Frau Orbalte von Nidisch-Koseneck und Kinder. Inspektor: Sacher. Fläche 596 ha: 303 ha Acker, 67 ha Wiesen, 172 ha Holz, 14 ha Weiden, 12 ha Wasser, 28 ha Hof zc. Grdst. N. E. 7723 *M*. — Schweinezucht.
- 2771. Seebnitz (Ober- u. Nieder-)**, Rittergüter m. den Borw. Marienhof, Rothkirchhof u. Nidisch-Hof. P., T. u. St. Seebnitz (Bz. Liegnitz); E. Köpenau 9 km; A. Gr. Köpenau; Ag. Lüben. Besitzer: Willy Graf u. Burggraf zu Dohna, Rittmeister a. D. u. Kgl. Kammerherr auf Klein-Köpenau. Bevollm.: Amtsvorsteher W. Glog in Groß-Köpenau. Pächter von Nieder-Seebnitz: Güterdirekt. Herrn. Winkler in Marienhof. Fläche 884 ha: 479 ha Acker, 196,5 ha Wiesen, 173,5 ha Holzungen, 28 ha Weiden, 3 ha Garten, 4 ha Hofraum. Grundst. N. E. 13178 *M*.
- 2772. Spröttchen**, Ritterg. P. u. T. Seebnitz (Bz. Liegnitz) 4 km; E. Göllschau 7 km; A. Sabitz; St. Spröttchen; Ag. Lüben. Besitzer: Pothar Fuchs. Inspektor: Kunzendorf. Fläche 457 ha: 240 ha Acker, 61 ha Wiesen, 141 ha Holz, 15 ha Hof zc. Grundst. N. E. 3481 *M*. Rindvieh- u. Schweinezucht.
- 2773. Talbendorf**, Ritterg. P., T., E. u. Ag. Lüben (Schles.) 8 km; A. u. St. Kniegnitz. Besitzerin: Fräulein Ottilie Kerstan. Inspektor: Steuer. Fläche 563 ha: 249 ha Acker, 45 ha Wiesen, 244 ha Holz, 3 ha Wasser, 22 ha Hof zc. — Grundst. N. E. 5194 *M*.
- 2774. Wengeln**, Ritterg. P. u. T. Jakobsdorf (Bz. Liegnitz) 0,5 km; E. Persel 1,5 km; A. Köpenau; St. Wengeln; Ag. Lüben. Besitzer: Ferdinand Schnorrenpfeil. Fläche 296,5 ha: 161 ha Acker, 75 ha Wiesen, 23 ha Weiden, 36 ha Holz, 1,5 ha Hof zc. — Grdst. N. E. 4000 *M*. Schlesisches Rothvieh.
- 2775. Würtsch-Gelle**, Ritterg. P., T. u. E. Vorderheide 1 km; A. u. St. Kaltwasser; Ag. Lüben. Besitzer: Schulz v. Dräsig'sche Erben. Bevollm.: von Briesen, Oberstlieutenant in Posen. Verwalter: H. Otto in Kaltwasser. Fläche 206 ha: 192 ha Acker, 6 ha Wiesen, 8 ha Hofraum zc. Grundst. N. E. 2742 *M*. Ziegelei. — Jungviehzucht.
- 2776. Ziebendorf**, Ritterg. P., T., E. u. Ag. Lüben (Schles.) 5 km; A. u. St. Kniegnitz. Besitzer: Johann Helfrich Meier. Inspektor: Jul. Nowak. Fläche 485 ha: 374 ha Acker, 43 ha Wiesen, 55 ha Holz, 13 ha Garten, Hof zc. — Grdst. N. E. 6921 *M*. Kartoffel- u. Mais-Stärkefabrik.

II. Güter innerhalb der Land- und Stadtgemeinden.

- 2777. Kniegnitz**, 2 Freigüter. P., T., E. u. Ag. Lüben (Schles.) 5 km; A. u. St. Kniegnitz. Besitzer: Paul v. Wiedner, Oberstleut. a. D. auf Ritterg. Kniegnitz. Fl. 165 ha. — Grdst. N. E. ca. 2400 *M*.
- 2778. Mallnitz**, Freig. P., T., E. u. Ag. Lüben (Schles.) 1,5 km; A. Ossig; St. Mallnitz. Besitzer: Eduard Bunzel. Fl. 88 ha. — Grdst. N. E. 1770 *M*.

39. Kreis Rothenburg (Ober-Laufitz).

Größe: 1125,15 qkm. — Einwohner: 51619 (1893). — Landgemeinden: 132. — Gutsbezirke: 93. — Amtsbezirke: 27. — Städte: Rothenburg O.L. mit 1236 Einw., Muskau mit 3356 Einw. — Viehstand: 2149 Pferde, 24962 Rindvieh (darunter 15194 Kühe), 3330 Schafe, 9057 Schweine, 4851 Ziegen, 3577 Bienenstöcke. — Lage: in der westlichen Spitze des Regierungsbezirkes, grenzend an die Provinz Brandenburg und an das Königreich Sachsen. — Bodenbeschaffenheit: meist lehmiger Sandboden und wenig fruchtbar, vorherrschend sind die Waldflächen. Der durchschnittliche Grundsteuer-Keinertrag beträgt pro Hektar Acker: 11,36 *M*, Wiesen: 12,53 *M*, Wald: 3,13 *M*. Von der Gesamtfläche sind: 315,83 qkm Acker, 82,24 qkm Wiesen, 631,96 qkm Wald. — Gewässer: die Meißne, die gelbe Lache, der Schrotbach, die Spree, der schwarze Schöpf, der weiße Schöpf. — Eisenbahnen: Berlin—Görlitzer Bahn mit den Stationen: Schleife, Weißwasser, Nietzchen, Hähnichen, Uhmanssdorf, Horta, Roderzdorf, nebst den Zweigbahnen Weißwasser—Muskau und Weißwasser—Forst; die Oberlausitzer Bahn (Kohlsurt—Falkenberg) mit den Stationen: Horta, Niesky, Mücka, Klitten.

Landw. Maschinenfabrik in Niesky; Kalkwerk in Dibernitz; Mahlmühlen in Doberß, Köbeln, Leippa, Mücka, Mühlfrose, Kl.-Priebus, Quitzdorf, Reichwalde und Ndr.-Rengersdorf; Dampfsägemühlen und Brettschneidereien in Boyberg, Doberß, Ober-Horta, Keula, Muskau, Niesky, Klein-Priebus, Sagar, Spree, Uhmanssdorf und Weißwasser; Brauerei in Muskau.

Kreisstadt Rothenburg O.L.

Landgericht: Görlitz. Amtsgerichte: Rothenburg O.L., Muskau, Niesky.

Landrath: von Lude, Landesältester auf Mückenhain.

Kreissekretär: Petsch.

Kreiskasse: Schöbel, Rentmeister.

Kreis kommunalkasse: Rendant Kasper.

Kreisphysikus: Dr. Mejen in Muskau.

Kreiswundarzt: vacat.

Kreisthierarzt: Dr. Schubert in Niesky.
Katasterkontroleur: Becher.

Kreisbauinspektor: Gappe in Hoyerswerda.

Kreis schulinspektoren: evang. Sup. Schulze in See, Pastor Dr. Selle in Greba und Pastor Neumann in Gablenz; lath. Pfarrer Urbanek in Görlitz.

I. Selbständige Gutsbezirke.

- 2779. Baruther Forst**, Ritterg. P., T. u. E. Müda (Oberlauf.) 2 km; A. Delsa; St. Förstgen; Ag. Niesky. Besizer: Ferdinand Graf und Edler Herr zur Lippe-Biekerfeld-Weißensfeld, Erlaucht, auf Baruth in Sachsen. Bevollm.: Revierförster Emil Hayn in Baruther-Berg bei Müda. Fläche 568 ha: 6 ha Acker, 13 ha Wiesen, 537 ha Holzungen, 12 ha Hofraum zc. — Grundst.-R.-G. 2213 M.
- 2780. Weinsdorf**, Ritterg. P., T., A. u. St. Zibelle 4 km; E. Teuplitz u. Linderode je 11 km; Ag. Müskau. Besizer: Ludwig Stendel u. Sohn. Fläche 390 ha: 236 ha Acker, 18 ha Wiesen, 114 ha Holzungen, 6 ha Weiden, 16 ha Wege, Hofraum zc. Grundst.-R.-G. 1904 M. — Brennerei.
- 2781. Biecheln**, Ritterg. P., T. u. E. Horfa (Oberlauf.) 3 km; A. u. St. Müdenhain; Ag. Rothenburg D/L. Besizer: Hans von Lude, Kgl. Landrath u. Landesältester auf Müdenhain. Bevollm.: C. Kehler, Revierförster und Gutsvorsteher. Fläche 820 ha: 45 ha Acker, 36 ha Wiesen, 7 ha Weiden, 641 ha Holzungen, 15 ha Wasser, 26 ha Hofraum zc. — Grundst.-R.-G. 4177 M. Ziegelei und 50 ha Torfstich.
- 2782. Bremenhain**, Ritterg. P., T., St. u. Ag. Rothenburg (Oberlauf.) 3 km; E. Ußmannsdorf 4 km; A. Lodenau. Besizer: Richard von Albert, Hauptmann d. R. 4. Garde-Regts. z. F. u. Kgl. Domänenpächter zu Sorau N. Inspektor: Vogt. Fläche 444 ha: 232 ha Acker, 42 ha Wiesen, 148 ha Holzungen, 6 ha Park, 2 ha Wasser, 14 ha Hofraum zc. Grundst.-R.-G. 3673 M. — Brennerei.
- 2783. Caana**, Ritterg. P., T., A. u. St. Zänkendorf (Oberlauf.) ca. 3 km; E. u. Ag. Niesky 5 km. Besizer: Heinrich IX. Prinz Reuß, Oberst à la suite der Armee, auf Neuhoff, Kr. Strichberg. Pächter: G. von Ziehlberg in Zänkendorf.
- Fläche 430 ha: 46 ha Acker, 37 ha Wiesen, 3 ha Weiden, 335 ha Holz, 9 ha Hof zc. — Grundst.-R.-G. 2061 M.
- 2784. Collm**, Ritterg. P. u. T. Sproiß 3 km; E. u. Ag. Niesky 8 km; A. Diehsa; St. Collm. Besizerin: verw. Frau Rittmeister Auguste von Wisleben. Bevollm.: Insp. C. W. Henrici. Fläche 585 ha: 168 ha Acker, 51 ha Wiesen, 3 ha Weiden, 344 ha Holzungen, 15 ha Wasser, 2 ha Garten, 2 ha Hof zc. — Grundst.-R.-G. 3793 M. Dampfbrennerei.
- 2785. Cosel (Ob.)**, Ritterg. P., T., E. u. Ag. Niesky 8 km; A. u. St. Trebus. Besizer: Eduard Knthe. Fläche 290 ha: 89 ha Acker, 21 ha Wiesen, 7 ha Weiden, 160 ha Holzungen, 13 ha Hofraum zc. Grundst.-R.-G. 1668 M. — Ziegelei.
- 2786. Cosel (Nieder.)**, Ritterg. P., T. u. Ag. Niesky 8 km; E. Müda u. Rietschen je 6 km; A. u. St. Trebus. Besizer: F. von Moellendorff. Fläche 275 ha: 110 ha Acker, 24 ha Wiesen, 4 ha Weiden, 110 ha Holzungen, 25 ha Teiche, 2 ha Hof zc. Grundst.-R.-G. 2040 M. — Schweinezucht.
- 2787. Creba mit Bschernäse**, Ritterg. m. Borw. Zedlig. P., T., A. u. St. Creba; E. Müda 4 km; Ag. Niesky. Besizer: Johann Georg Graf von Einsiedel, Standesherr der Majorats-herrschaft Reibersdorf in Sachsen, Kgl. Sächsischer Oberst u. Kammerherr, Kgl. Preuß. Prem.-Lieut. a. D. Fläche 2040 ha: 250 ha Acker, 120 ha Wiesen, 1286 ha Holzungen, 324 ha Teiche, 60 ha Hofraum, Wege zc. Grundst.-R.-G. 10861 M. — Ziegelei. Schneide- u. Mahl-Wassermühle.
- 2788. Dauban**, Ritterg. P., T. u. A. Nieder-Delsa 3 km; E. Müda 8 km; St. Förstgen; Ag. Niesky. Besizer: Ferdinand Graf u. Edler Herr zur Lippe-Biekerfeld-Weißensfeld, Erlaucht, auf Baruth in Sachsen. Bevollm.: Forstverwalter G. Wahl.

- Fläche 733 ha: 40 ha Acker, 570 ha Holzungen, 71 ha Wasser, 42 ha Baumschulen, 10 ha Hofraum zc.
Grundst.-R.-G. 4153 *M.*
Dampfsägewerk. Baumschule.
- 2789. Daubitz**, Ritterg. m. Ritterg. **Walddorf**. P., T., A. u. St. Daubitz; E. Nietschen 2,5 km; Ag. Muskau.
Besitzer: Hermann **Roscher**, Kommerzienrath in Bittau.
Inspektor: Wilhelm Hielscher.
Fläche 1072 ha: 238 ha Acker, 39 ha Wiesen, 12 ha Weiden, 742 ha Holzungen, 20 ha Wasser, 21 ha Hofraum zc.
Grundst.-R.-G. 4287 *M.*
Ziegelei, Brauerei, Brennerei, Weiden-
schälerei, Korbflechterei u. Mahlmühle.
- 2790. Diehsa**, Ritterg. mit **Ober-
vorwerk**. P., T., A. u. St. Diehsa;
E. u. Ag. Niesky 8 km.
Besitzer: Ludwig Rudolf Graf von **Zech-Burkersrode**, z. Z. in Trier (Vormund Louis Graf von Zech-Burkersrode in Boerlin b. Dahlen, Sachs.).
Pächter: Dörfel.
Revierverwalter: Wiedemann.
Fläche 787 ha: 275 ha Acker, 90 ha Wiesen, 7 ha Weiden, 354 ha Holzungen, 5 ha Garten, 32 ha Wasser, 24 ha Hofraum, Wege, Gräben zc.
Grundst.-R.-G. 7633 *M.*
Brennerei, Brauerei.
- 2791. Dobers**, Ritterg. P., T. u. A. Sänitz 2 km; E. Ushmannsdorf 13 km; St. Leippa; Ag. Rothenburg DL.
Besitzer: Friedrich **Gerstein**.
Fläche 298 ha: 122 ha Acker, 26 ha Wiesen, 5 ha Weiden, 135 ha Holzungen, 10 ha Wasser, Wege, Hofraum zc. — Grundst.-R.-G. 1926 *M.*
Dampfbrennerei.
- 2792. Dubrau**, Forst Ritterg. P. u. T. Diehsa 10 km; E. Müda 10 km; A. Delsa; St. Förstgen; Ag. Niesky.
Besitzer: Ferd. Graf und Edler Herr zur **Lippe = Niesterfeld = Weissenfeld**, Erlaucht, auf Baruth (Sachs.).
Bevollm.: Förster H. Koban, Dubraude b. Baruth (Sachs.).
Fläche 57 ha: 1 ha Acker, 55 ha Holz, 1 ha Hof zc. — Grundst.-R.-G. 225 *M.*
- 2793. Düben (Groß-)**, Ritterg. P., T., E. u. St. Schleife 5 km; A. Muskau III; Ag. Muskau.
Besitzer: Friedrich IX. Graf von und zu **Egloffstein**, Majorats Herr auf Arlitten b. Gerbauen (Ostpr.).
Administrator: Schade.
Fläche 307 ha: 180 ha Acker, 96 ha Wiesen, 27 ha Weiden, 1 ha Holz, 3 ha Hof zc. — Grundst.-R.-G. 2010 *M.*
- 2794. Gebelzig (Ober-)**, Ritterg. mit Pertinenz **Sandförstgen**. P., T. u. St. Ober=Gebelzig; E. Weissenberg (Sachs.) 3 km; A. Groß-Saubernitz; Ag. Niesky.
Besitzer: Charles S. **Reddelien**.
Inspektor: B. Pierzig.
Fläche 395,7 ha: 259,4 ha Acker, 42,9 ha Wiesen, 81,7 ha Holzungen, 2,5 ha Wasser, 9,2 ha Hofraum zc.
Grundst.-R.-G. 7574 *M.*
Braunkohlengrube „Norma“, Brennerei, Meierei, Wassermühle. — Zucht von Holl. Rindv. u. gr. Yorkshire-Schweinen.
- 2795. Gebelzig (Nieder-)**, Ritterg. P., T. u. E. Weissenberg (Sachs.) 3 km; A. u. St. Gebelzig; Ag. Niesky.
Besitzer: Franz **Zeißig**.
Fläche 175 ha: 137 ha Acker, 20 ha Wiesen, 9 ha Holz, 9 ha Hof, Weiden, Wasser zc. — Grundst.-R.-G. 4233 *M.*
Mehl- u. Schrotmühle, Knochenstampfe.
- ⊙ **2796. Gehege**, Ritterg. P., T., St. u. Ag. Rothenburg (Oberlauf.) 3 km; E. Porta 4 km; A. Ushmannsdorf.
Bes.: Fedorico **Martin** auf Rothenburg.
Bevollm. ächt.: Rentmeister Kremser in Rothenburg (Oberlauf.)
Fläche 245 ha: 213 ha Acker, 16 ha Wiesen, 6 ha Holzungen, 10 ha Hofraum zc. — Grundst.-R.-G. 1623 *M.*
- 2797. Gübeln-Leichnamer Forst**, selbst. Gutsbez. P., T., E. u. St. Klitten 3 km; A. Zahmen; Ag. Niesky.
Bes.: Simon **Hübner** i. Freiberg (Sachs.)
Bevollm.: Revierförster Hammer.
Fläche 157 ha: 1 ha Acker, 8 ha Wiesen, 145 ha Holz, 8 ha Hof zc. (Hiervon liegen 53 ha im Kreise Hoyerwerba).
Grundst.-R.-G. 918 *M.*
- ⊙ **2798. Gröbzig = Dubrau**, selbst. Gutsbez. P., T., A. u. St. Niederölsa; E. Müda; Ag. Niesky.
Besitzer: von **Gersdorff'sche Erben** auf Gröbzig in Sachsen.
Fl. 53 ha Holz. — Grundst.-R.-G. 153 *M.*

- ☉ 2799. **Guttaer Haide**, selbst. Gutshausbezirk. P., T., E. u. St. Klitten 3 km; A. Jahmen; Ag. Niesky. Besizer: Graf v. Schall-Riau-court'sche Erben auf Gaußig b. Zeitzsch i. Sachl. Fl. 101,3 ha Holz. — Grdst.-N.-E. 477 M.
2800. **Sähnichen**, Ritterg. P., T. u. E. Sähnichen (Oberlaus.); A. u. St. Spree; Ag. Rothenburg DL. Bes.: Karl Fhr. von Wrangel, Major a. D. Inspektor: Ditto Burghardt. Fläche 288 ha: 155 ha Acker, 37 ha Wiesen, 87 ha Holzungen, 9 ha Hofraum zc. — Grdst.-N.-E. 3720 M. Dampfbrennerei.
2801. **Hammerstadt**, Ritterg. m. Bervo. Linda. P., T., E. u. St. Nietschen 3 km; A. Creba; Ag. Niesky. Besizer: Johann Graf von Einsiedel auf Creba. Fläche 1008 ha: 140 ha Acker, 28 ha Wiesen, 706 ha Holzungen, 120 ha Wasser, 14 ha Hof zc. Parzellenverpachtung. — Grdst.-N.-E. 4116 M.
2802. **Horka (Ober-)**, Ritterg. P., T., E., A. u. St. Horka (Oberlaus.) 2,5 km; Ag. Rothenburg DL. Besizer: Paul Munn'sche Erben, Berlin. Bevollm.: Wesarg. Fläche 341,6 ha: 141,6 ha Acker, 25 ha Wiesen, 161 ha Holzungen, 9 ha Wasser, 5 ha Hofraum zc. Grundst.-N.-E. 2738 M. — Brennerei.
2803. **Horka (Mittel-) I**, Ritterg. P., T., E., A. u. St. Horka (Oberlaus.) 1,5 km; Ag. Rothenburg DL. Besizer pp.: siehe Ober-Horka. Fläche 382,7 ha: 72,7 ha Acker, 28 ha Wiesen, 210 ha Holzungen, 68 ha Wasser, 4 ha Hofraum zc. Grundst.-N.-E. 4296 M.
2804. **Horka (Mittel-) II**, Ritterg. P., T., E., A. u. St. Horka (Oberlaus.) 0,5 km; Ag. Rothenburg DL. Besizer pp.: siehe Ober-Horka. Fläche 145 ha: 76 ha Acker, 14 ha Wiesen, 51 ha Holzungen, 4 ha Hofraum zc. — Grdst.-N.-E. 1764 M.
2805. **Horka (Nieder-)**, Ritterg. P., T., E., A. u. St. Horka (Oberlaus.) 1 km; Ag. Rothenburg DL. Besizer: Waja Rodig, Amtsvorsteher.
- Inspektor: Zeißig. Fläche 260 ha: 107 ha Acker, 18 ha Wiesen, 131 ha Holz, 4 ha Part, Garten, Hof zc. — Grdst.-N.-E. 2223 M. Dampf-Stärkefabrik.
2806. **Horscha**, Ritterg. mit 1 Bervo. u. Ziegelei Niesack. P., T. u. E. Müda (Oberlaus.) 2,5 km; Privatteleph. nach Sproitz; A. Horscha; St. Petershain; Ag. Niesky. Bes.: Karl von Eggeling, Major a. D. Inspektor: E. Weigmann. Fläche 371 ha: 100 ha Acker, 40 ha Wiesen, 10 ha Teiche, 220 ha Holzungen, 1 ha Hofraum zc. Grundst.-N.-E. 2331 M. — Ziegelei, Mahl- u. Brettschneidemühle, Bäckerei.
- ☉ 2807. **Zänkendorf**, Ritterg. P., T., A. u. St. Zänkendorf (Oberlaus.); E. u. Ag. Niesky 6 km. Besizer: Heinrich IX. Prinz Reuß, Oberst à la suite der Armee auf Neuhoff, Kr. Hirschberg. Pächter: G. von Ziehlberg. Fläche 387 ha: 191 ha Acker, 47 ha Wiesen, 11 ha Weiden, 84 ha Holzungen, 39 ha Wasser, 15 ha Hofraum zc. — Grdst.-N.-E. 5100 M. Brauerei. Wassermühle.
2808. **Jahmen**, Herrschaft, bestehend aus den Rittergütern **Jahmen**, **Dürnbach**, **Vogberg** u. d. Gütern **Kringelsdorf**, **Klitten** u. **Thomaswalde**. P., T., E. u. St. Klitten 0,5 km; A. Jahmen, Ag. Niesky. Besizer: Max von Blumenthal, Rgl. Kammerherr. Inspektor: Mättschte. Fläche 2197 ha: 282 ha Acker, 139 ha Wiesen, 31 ha Weiden, 1309 ha Holz, 409 ha Wasser, 9 ha Hof zc., 18 ha Torfstich. — Grdst.-N.-E. 9194 M. Dampfbrennerei. Karpfenzucht.
2809. **Jerschwitz**, Ritterg. P. u. T. Dießa 5 km; E. Müda u. Pommritz je 10 km; A. Gr.=Saubernitz; St. Ober-Gebelzig; Ag. Niesky. Besizer: Charles S. Reddelsen auf Ober-Gebelzig. Inspektor: Bierzig in Ob.-Gebelzig. Fläche 186,4 ha: 71 ha Acker, 29,6 ha Wiesen, 79,7 ha Holzungen, 6,1 ha Hofraum zc. — Grdst.-N.-E. 3940 M.

- 2810. Kaltwasser**, Ritterg. P., T. u. E. Roderzdorf 3 km; A. u. St. Mücken-
hain; Ag. Rothenburg DL.
Besitzer: Louis Janide und Franz
Schifora.
Fläche 527 ha: 75 ha Acker, 17 ha
Wiesen, 429 ha Holzungen, 6 ha Hof-
raum zc. — Grundst.-R.-G. 1926 M.
Dampfziegelfabrik. Dorfstich.
- 2811. Raschel**, Ritterg. P., T., E. u.
St. Klitten 2 km; A. Zahmen; Ag.
Niesky.
Besitzer: Max Steinig, Kaufm. in
Berlin N., Lintenstr. 131.
Inspektor: G. Mühlmann.
Fläche 274 ha: 150 ha Acker, 37 ha
Wiesen, 8 ha Weiden, 76 ha Hol-
zungen, 3 ha Hofraum zc.
Grundst.-R.-G. 2025 M. — Dorfstich.
- 2812. Rliger Forst**, selbst. Gutsbez.
P. Uhyt 2 km; T. u. E. Klitten
4 km; A. Zahmen; Ag. Niesky.
Bes.: Simon Häbler in Freiberg (Sachs.).
Verwalter: Revierförster Hammer.
Fl. 53,5 ha. — Grundst.-R.-G. 141 M.
- 2813. Roderzdorf**, Ritterg. P., T.
u. E. Roderzdorf 3 km; A. Ullers-
dorf; St. Rengersdorf; Ag. Niesky.
Besitzer: Adolf Graf von Fürstenstein,
Excellenz, auf Ullersdorf.
Pächter: Louis Krepßmar.
Fläche 586 ha: 224 ha Acker, 73 ha
Wiesen, 21 ha Weiden, 178 ha Hol-
zungen, 82 ha Wasser, 8 ha Hof-
raum zc. — Grundst.-R.-G. 7122 M.
- 2814. Krauscha (Klein-)**, Ritterg. P.,
T. u. E. Roderzdorf 2 km; A.
u. St. Rengersdorf; Ag. Niesky.
Besitzer: Georg Lindenbein, Referendar
in Berlin.
Bevollm.: Rechtsanwalt Sadler in
Niesky.
Fläche 139 ha: 90,1 ha Acker, 14,6 ha
Wiesen, 33,3 ha Holzungen, 1 ha Hof-
raum zc. — Grundst.-R.-G. 1351 M.
- 2815. Leippa**, Ritterg. mit Schäferei-
vorwerk. P., T. u. St. Leippa
(Oberlaus.) E. Krauscha 12 u. Uhs-
mannsdorf 16 km; A. Sänitz;
Ag. Rothenburg DL.
Besitzer: Julius Rehselbt.

- Fläche 275 ha: 185 ha Acker, 75 ha
Wiesen, 11 ha Holz, 4 ha Hof zc.
Grundst.-R.-G. ca. 3000 M. — Ziegelei.
- 2816. Lodenau** mit den Vorwerken
Neuforge, Ungunst u. Paulinen-
hof, Ritterg. P., T. u. A. Lode-
nau; E. Uhsmannsdorf 9 km;
St. Sänitz; Ag. Rothenburg DL.
Bes.: Dnovrius thoe Schwarzenberg.
Inspektor: Hennig.
Fläche 887 ha: 250 ha Acker, 100 ha
Wiesen, 3 ha Weiden, 450 ha Hol-
zungen, 82 ha Leiche, 2 ha Hof zc.
Grundst.-R.-G. 6200 M. — Brennerei.
Reinzucht von Angler- u. Holländ. Vieh.
- 2817. Malschwißer Forst**, selbst. Guts-
bez. P., T. u. E. Mücka (Oberlaus.)
2 km; A. Delsa; St. Fürstgen; Ag.
Niesky.
Besitzer: Georg Graf und Edler Herr
zur Lippe, Regierungsrath in Wies-
baden.
Bevollm.: Revierförster E. Hahn,
Baruther Berg b. Mücka DL.
Fläche: 35 ha Holzungen.
Grundst.-R.-G. 93 M.
- 2818. Moholz**, Ritterg. m. Rustikal-
besitz u. Förstereien. P., T., E. u. Ag.
Niesky 4 km; Eig. Telephonver-
bindg. i. Schloß; A. Horzha; St. See.
Besitzer: Hermann Fölsch.
Inspektor: G. Wid.
Fläche 692 ha: 168 ha Acker, 48 ha
Wiesen, 453 ha Holzungen, 3 ha
Wasser, 20 ha Garten, Hofraum zc.
Grundst.-R.-G. 5159 M. — Dampf-
molkerei, Brennerei. — Mecklenburg.
Schweinezucht, Holländer Rindvieh.
- 2819. Mücka**, Rittergut m. d. Vorw.
Neudorf u. Klein-Radisch. P., T.
u. E. Mücka (Oberlaus.); A. u.
St. Creba; Ag. Niesky.
Besitzer: Johann Graf von Einsiedel
auf Creba.
Fläche 703 ha: 35 ha Acker, 25 ha
Wiesen, 560 ha Holz, 56 ha Wasser,
27 ha Hof zc. — Grundst.-R.-G. 2806 M.
- 2820. Mückenhain**, Ritterg. P., T.
u. E. Roderzdorf 1,5 km; A. u. St.
Mückenhain; Ag. Rothenburg DL.
Besitzer: Hans von Lucke, Landrath
und Landesältester.
Inspektor: Wünsche.

- Fläche 368 ha: 112 ha Acker, 28 ha Wiesen, 214 ha Holzungen u. Torfstich, 9 ha Wasser, 5 ha Garten, Hofraum zc. — Grundst.-N.-G. 4230 *M.* Torfstich. Brauerei. Schmiede.
- 2821. Nechern'sche Haide** (Forst, zum Ritterg. Nechern i. Sachf. gehörig), selbst. Gutsbez. P. Nieder-Delsa 2 km; T. u. E. Mücka 4 km; A. u. St. Delsa; Ag. Niesky.
- Besitzer: Peter Graf zu **Solms-Sonnenwalde** auf Sonnenwalde *NL.*
Fläche: 68 ha Holzungen.
Grundst.-N.-G. 309 *M.*
- 2822. Neuhof**, Ritterg. (zur Herrschaft Trebus gehörend). P., T., E., A., St. u. Ag. Niesky 1 km.
- Besitzerin: **Evangel. Brüder-Unität** in Herrnhut (Sachsen).
Bevollm.: Inspektor Beckerin Trebus.
Pächter: G. N. Ackermann.
Fläche 230 ha: 53,4 ha Acker, 6,4 ha Wiesen, 13,4 ha Weiden, 156,4 ha Holzungen, 0,4 ha Hofraum zc.
Grundst.-N.-G. 720 *M.* — Gastwirthschaft.
- 2823. Neuliebel**, Ritterg. P., T. u. E. Niesky 4 km; A. u. St. Creba; Ag. Niesky.
- Besitzer: Johann Graf von **Einsiedel** auf Creba.
Fläche 127 ha: 60 ha Acker, 17 ha Wiesen, 43 ha Holzungen, 7 ha Hofraum zc. — Parzellerverpachtung.
Grundst.-N.-G. 744 *M.*
- 2824. Neundorf (Nieder=)**, Ritterg. P., T., St. u. Ag. Rothenburg (Oberlaus.) 4 km; E. Horfa 7 km; A. Ußmannsdorf.
- Besitzer: Gustav **Dahme**.
Inspektor: Pärsch.
Fläche 400 ha: 191 ha Acker, 46 ha Wiesen, 8 ha Weiden, 148 ha Holz, 7 ha Hof zc. — Grundst.-N.-G. 4053 *M.*
- © **2825. Noes**, Ritterg. P., T., St. u. Ag. Rothenburg (Oberlaus.) 1 km; E. u. A. Ußmannsdorf 5 km.
- Bes.: **Fedorico Martin** auf Rothenburg.
Bevollmächt.: Rentmeister **Kremsler** in Rothenburg *NL.*
Fläche 426 ha: 152 ha Acker, 9 ha Wiesen, 2 ha Weiden, 257 ha Holz, 6 ha Hof zc. — Grundst.-N.-G. 3648 *M.*
- 2826. Oedernitz**, Gut. P., T., E. u. Ag. Niesky 4 km; A. u. St. Ullersdorf.
- Besitzer: **Adolf Graf von Fürstenstein**, Excellenz, auf Ullersdorf.
Pächter: Specht.
Fl. 470 ha. — Grundst.-N.-G. 4530 *M.*
- © **2827. Delsa (Ober= u. Nieder=)**, Rittergüter mit Vorm. **Leipchen**. P. Nieder-Delsa; T. u. E. Mücka 5 km; A. u. St. Delsa; Ag. Niesky.
- Besitzerin: **Valerie Frein von Magnus** auf Nieder-Delsa.
Inspektor: **Petermann** i. *Nd.-Delsa*.
Ober-Delsa.
Fläche 464 ha: 115 ha Acker, 24 ha Wiesen, 1 ha Weiden, 280 ha Holz, 34 ha Wasser, 10 ha Hofraum zc.
Grundst.-N.-G. 2736 *M.*
- Nieder-Delsa*.
Fläche 303 ha: 95 ha Acker, 30 ha Wiesen, 2 ha Weiden, 158 ha Holzungen, 12 ha Wasser, 6 Hofraum zc.
Grundst.-N.-G. 1545 *M.* — Ziegelei.
- © **2828. Petershain**, Ritterg. P., T. u. E. Mücka (Oberlaus.) 3 km; A. Horfcha; St. Petershain; Ag. Niesky.
- Besitzer: **Wilhelm Wolff**, Bankier in Berlin W., Behrenstraße 52.
Bevollm.: Inspektor **Strzebin**.
Fläche 400 ha: 135 ha Acker, 42 ha Wiesen, 17 ha Weiden, 70 ha Holzungen, 126 ha Wasser, 10 ha Hof zc.
Grundst.-N.-G. 3414 *M.* — Brennerei.
Braunthohlengrube „**Gabriele**“. Ziegelei.
- © **2829. Prauske (Ober=)**, Ritterg. P. Niederölsa 4 km; T. u. E. Mücka 9 km; A. u. St. Groß-Radisch; Ag. Niesky.
- Besitzer: **Julius Fischer'sche Erben**.
Fläche 145 ha: 35 ha Acker, 4 ha Wiesen, 92 ha Holzungen, 14 ha Hofraum zc. — Grundst.-N.-G. 825 *M.*
- 2830. Quitzdorf**, Ritterg. P. Sproitz 3 km; T., E. u. Ag. Niesky 5 km; A. u. St. Diehja.
- Besitzer: **Ludw. Rud. Graf von Zech-Burkersrode** z. Z. in Trier (Vormund: **Louis Graf von Zech-Burkersrode** in Boerlin bei Dahlen in Sachsen).
Pächter: **Doerffel** in Diehja.
Revierverw.: **Wiedemann** in Diehja.

- Fläche 316 ha: 116 ha Acker, 38 ha Wiesen, 2 ha Weiden, 151 ha Holzungen, 9 ha Hof, Wege, Gräben *ic.* Grundst.-N.-E. 2384 *M.*
- 2831. Quolsdorf, Ritterg. m. Borw. Heinrichswalde. P., T. u. E. Sähnichen (Oberlaus.) 2 km; A. u. St. Spree; Ag. Rothenburg DL.**
Besizer: Georg Ebert, Lieutenant a. D. Inspektor: Blume.
Fläche 630 ha: 206 ha Acker, 44 ha Wiesen, 4 ha Weiden, 262 ha Holzungen, 94 ha Wasser, 20 ha Hofraum *ic.* — Grdst.-N.-E. 8247 *M.*
Dampfziegelei. Mühle.
- 2832. Radisch (Groß-), Ritterg. P. u. T. Diehla 4,5 km; E. Müda 8 km; A. u. St. Groß-Radisch; Ag. Niesky.**
Besizerin: Frau Rosa von Jesschwitz, geb. von Schönberg, zu Baugen.
Pächter: Ernst Gappisch.
Fläche 278 ha: 154 ha Acker, 23 ha Wiesen, 90 ha Holzungen, 1 ha Wasser, 10 ha Hofraum *ic.*
Grdst.-N.-E. 4227 *M.* — Brennerei.
- 2833. Reichwalde, Ritterg. P., T., A. u. St. Reichwalde (Oberlaus.); E. Klitten 6 km; Ag. Muskau.**
Bes.: Thessa Freiin von Eschardtstein, geb. Gräfin Kleist von Nollendorf.
Fläche 910 ha: 251 ha Acker, 118 ha Wiesen, 15 ha Weiden, 322 ha Holzungen, 153 ha Wasser, 51 ha Hof *ic.*
Grdst.-N.-E. 6351 *M.* — Ziegelei.
- 2834. Rengersdorf (Ober-) m. Torga, Ritterg. m. 2 Borw., 1 Försterei u. 1 Bauerg. P., T., A. u. St. Rengersdorf (Oberlaus.) 1 km; E. Rodersdorf 6 km; Ag. Niesky.**
Besizer: Adolf Sanio, Hauptm. a. D. Derinspektor: Hillebrecht.
Fläche 714 ha: 331,6 ha Acker, 62,4 ha Wiesen, 2,5 ha Weiden, 283,1 ha Holzungen, 5 ha Wasser, 30 ha Hofraum *ic.* — Grdst.-N.-E. 12396 *M.*
Brennerei, Holzschneidemühle, Ziegelei. Original Holländer Nachzucht.
- 2835. Rietschen u. Werda, Rittergüter. P., T., E., A. u. St. Rietschen; Ag. Muskau.**
Besizer: Centralhospital in Görlitz.
- Bevölk.: Oberförster Morgenroth.
Fläche 2595 ha: 55 ha Acker, 69 ha Wiesen, 2317 ha Holzungen, 72 ha Teiche, 82 ha Gärten, Hutungen, Dämme, Wege, Wasserläufe, Hofraum *ic.* — Grdst.-N.-E. ca. 10 000 *M.*
Mahl- und Brettschneidemühle.
- 2836. Rothenburg, Ritterg. P., T., A., St. u. Ag. Rothenburg (Oberlaus.); E. Horfa 6 km.**
Besizer: Fedorico Martin.
Bevölk.: Rentmeister Kremsjer.
Fläche 208 ha: 112 ha Acker, 26 ha Wiesen, 2 ha Weiden, 63 ha Holzungen, 5 ha Hofraum *ic.*
Grdst.-N.-E. 3150 *M.* — Gasanstalt.
- 2837. Sänitz, Ritterg. m. Schäferei. P., T., A. u. St. Sänitz; E. Uhlmannsdorf 13 km; Ag. Rothenburg DL.**
Besizer: H. Braun, Apotheker in Berlin, Brückenallee 23.
Fläche 689 ha: 239 ha Acker, 12 ha Wiesen, 4 ha Weiden, 409 ha Holzungen, 25 ha Hofraum, Wege *ic.*
Grundst.-N.-E. 2598 *M.*
Dampfbrennerei.
Künstl.-Sühnerbrutanstalt. Geflügelmast. Farbenerde- (Acker-) Ausfuhr.
- 2838. Särichen, Ritterg. P., T. u. E. Rodersdorf 5 km; A. Ullersdorf; St. Rengersdorf; Ag. Niesky.**
Besizer: Adolf Graf von Fürstenstein, Excellenz, auf Ullersdorf.
Pächter: Louis Kreßschmar.
Fläche 392 ha: 132 ha Acker, 39 ha Wiesen, 3 ha Weiden, 209 ha Holzungen, 9 ha Hofraum *ic.*
Grdst.-N.-E. 4269 *M.* — Brennerei.
- 2839. Saubernitz (Groß-), Ritterg. P. u. T. Baruth (Sachf.) 3 km; E. Müda 11 km; A. u. St. Gebelzig; Ag. Niesky.**
Bes.: Franz Reißig auf Abt.-Gebelzig.
Fläche 192 ha. — Grdst.-N.-E. 1356 *M.*
- 2840. Schönborn, Ritterg. P., T. A. u. St. Zibelle 3 km; E. u. Ag. Muskau 11 km.**
Besizer: Gottlieb Schwarze.
Fläche 193 ha: 52 ha Acker, 10 ha Wiesen, 10 ha Weiden, 118 ha Holz, 3 ha Hof *ic.* — Grdst.-N.-E. 981 *M.*
- 2841. See, Ritterg. P., T., E. u. Ag. Niesky 3 km; A. Horsha; St. See.**

- Besitzer: Kurt Graf und Edler Herr zur Lippe-Bieserfeld-Weisenfeld.
Inspektor: von Blacha.
Fläche 652 ha: 99 ha Acker, 44 ha Wiesen, 3 ha Weiden, 402 ha Holzungen, 86 ha Wasser, 18 ha Hofraum ic. — Grundst.-N.-E. 3681 *M.*
Dampfbrennerei, Steintrübe, Thongruben, Torfstreuafabrikation, Porzellanerdegrube, Ziegelei (im Bau).
Karpfenzucht — 10 ha Gemüsebau.
- 2842. **Spree**, Ritterg. mit Borw. **Heidehaus**. P., T. u. E. Hähnichen (Oberlaus.) 2 km; A. u. St. Spree; Ag. Rothenburg *OV.*
Besitzer: Friedrich von Diesbach, Kreisdeputirter.
Fläche 1212 ha: 188 ha Acker, 85 ha Wiesen, 669 ha Holzungen, 243 ha Wasser, 27 ha Hofraum ic.
Grundst.-N.-E. 8949 *M.*
- 2843. **Sproitz**, Ritterg. P. u. T. Sproitz; E. Müda 4 km; A. Horsha; St. See; Ag. Niesky.
Besitzer: Karl Frhr. von Liliencron, Rittmstr. a. D., Kgl. Kammerherr u. Mitglied d. Abg.-Hauses.
Fläche 556 ha: 154 ha Acker, 57 ha Wiesen, 7 ha Weiden, 325 ha Holz, 13 ha Hof ic. — Grundst.-N.-E. 5673 *M.*
2844. **Stannewisch**, Ritterg. (zur Herrschaft Trebus gehörend). P., T. u. E. Nieschen 5 km; A. u. St. Trebus; Ag. Niesky.
Besitzerin: Evangel. Brüder-Unität in Herrnhut (Sachsen).
Bevollm.: Inspektor Becker, Trebus.
Fläche 500 ha: 27,5 ha Acker, 18 ha Wiesen, 3 ha Weiden, 420 ha Holzungen, 4,5 ha Wasser, 26 ha Hof ic.
Grundst.-N.-E. 2151 *M.* — Ziegelei.
Acker u. Wiesen in Parzellen verpachtet.
- 2845. **Steinbach**, Ritterg. P., T. u. St. Sänitz 1,5 km; E. Ußmannsdorf 12 km; A. Lobenau; Ag. Rothenburg.
Besitzer: Ehrlich in Berlin.
Fläche 662 ha: 274 ha Acker, 25 ha Wiesen, 22 ha Wasser, 314 ha Holz, 30 ha Hof ic. — Grundst.-N.-E. 3138 *M.*
- 2846. **Steinölsa**, Ritterg. P. u. T. Nieder-Delsa 2,5 km; E. Müda 5 km; A. Diehsa; St. Collm; Ag. Niesky.
Besitzer: Rudolf Walter.
Fläche 318 ha: 115 ha Acker, 21 ha Wiesen, 1 ha Weiden, 168 ha Holzungen, 4 ha Wasser, 9 ha Hofraum ic. — Grundst.-N.-E. 1914 *M.*
2847. **Tauer**, Ritterg. P., T., E. u. St. Klitten 4 km; A. Zahmen; Ag. Niesky.
Besitzer: Geh. Kommerzienrath August Richter'sche Erben in Muskau.
Fläche 349 ha: 21 ha Acker, 30 ha Wiesen, 253 ha Holz, 38 ha Wasser, 7 ha Hof ic. — Grundst.-N.-E. 1542 *M.*
2848. **Teicha**, Ritterg. P., T., A. u. St. Daubitz 1,5 km; E. Nieschen 3 km; Ag. Muskau.
Besitzerin: Baronin von Henneberg.
Fl. 178 ha. — Grundst.-N.-E. ca. 1200 *M.*
Dachsteinziegelei. — Fischteiche.
Angler und Scheinfelder Vieh.
2849. **Thräna**, Ritterg. u. Weicha'sche Gaide. P. u. T. Diehsa 4 km; E. Müda 10 km; A. u. St. Groß-Radisch; Ag. Niesky.
Besitzer: Fräuleinstift Joachimstein bei Radmeritz.
Fläche 343 ha: 12 ha Acker, 6 ha Wiesen, 324 ha Holzungen, 1 ha Hofraum ic. — Grundst.-N.-E. 2465 *M.*
- 2850. **Tormersdorf**, Ritterg. P., T., St. u. Ag. Rothenburg (Oberlaus.) 2 km; E. Horfa 6 km; A. Ußmannsdorf.
Bes.: Fedorico Martin auf Rothenburg.
Bevollm.: Kremser in Rothenburg.
Fläche 404 ha: 26 ha Acker, 2 ha Wiesen, 356 ha Holzungen, 20 ha Hofraum ic. — Grundst.-N.-E. 1545 *M.*
2851. **Trebus**, Ritterg. m. Borw. **Nieder-Sprechammer**. P., T. u. E. Hähnichen (Oberlaus.) 3 km; A. u. St. Trebus; Ag. Niesky.
Besitzer: Evangel. Brüder-Unität in Herrnhut (Sachsen).
Bevollm.: Inspekt. Samuel Becker.
Fläche 888 ha: 86 ha Acker, 50,5 ha Wiesen, 26 ha Weiden, 635 ha Holzungen, 44,5 ha Wasser, 46 ha Hofraum ic. — Grundst.-N.-E. 6297 *M.*
2852. **Ußmannsdorf**, Ritterg. P. Horfa (Oberlaus.) 3,3 km; T., E.,

- A. u. St. Uhlsmannsdorf; Ag. Rothenburg O. L.
 Besitzer: **Jul. Blochius**, Lieutenant.
 Inspektor: Gründer.
 Fläche 486 ha: 181 ha Acker, 35 ha Kiefernwiesen, 9 ha Weiden, 235 ha Holzungen, 20 ha Teiche, 6 ha Hofraum zc. — Grundst.-R.-E. 2680 *M.*
 Spiritusbrennerei (23 000 l Kontingent).
- 2853. Ullersdorf**, Ritterg. mit dem Borw. **Gotthardt u. Heinrichshof**. P. u. T. Zänkendorf (Oberlaus.) 1 km; E. u. Ag. Niesky 7 km; A. u. St. Ullersdorf.
 Besitzer: **Adolf Graf von Fürstenstein**, Excellenz, Königl. Kammerherr und Obertruchseß, Landeshauptmann der Preussischen Oberlausiz, Major a. D.
 Inspektor: **Wuth**.
 Fläche 681 ha: 253 ha Acker, 49 ha Wiesen, 4 ha Weiden, 265 ha Holzungen, 80 Wasser, 30 ha Hofraum zc. Grundst.-R.-E. 9279 *M.*
- 2854. Weigersdorf**, Ritterg. P. Nieder-Delsa 4 km; T. u. E. Mücka 9 km; A. Delsa; St. Weigersdorf; Ag. Niesky.
 Besitzer: **Walter von Schau**.
 Fläche 358 ha: 151 ha Acker, 49 ha Wiesen, 122 ha Holz, 28 ha Wasser, 8 ha Hof zc. — Grundst.-R.-E. 2970 *M.*
 Brennerei, Meierei.
- 2855. Wiesa mit Thiemendorf**, Majorat. P., T. u. St. Rengersdorf (Oberlaus.) 3 km; E. Rodersdorf 6 km; A. Wiesa; Ag. Niesky.
 Besitzer: **Karl von Wiedebach und Rositz-Zänkendorf**, Rittmeister a. D., Landesältester, Mitgl. d. H. B.
 Inspektor: **Eduard Brendler**.
 Fläche 984 ha: 350 ha Acker, 68 ha Wiesen, 550 ha Holzungen, 16 ha Weiden, Hof zc. — Grundst.-R.-E. 8655 *M.*
 Brennerei, Sägemühle.
- ⊙ **2856. Wilhelmsfeld**, Ritterg. P., T., E. u. St. Klitten 5 km; A. Zahmen; Ag. Niesky.
 Besitzer: **Gottlieb Sebastian**.
 Fläche 163 ha: 76 ha Acker, 10 ha Wiesen, 15 ha Weiden, 58 ha Holz, 4 ha Hof zc. — Grundst.-R.-E. 732 *M.*
- 2857. Wunscha**, Ritterg. P., A. u. St. Reichwalde (Oberlaus.) 3 km; T. Creba 6 km; E. Mücka 9 u. Nieschen 10 km; Ag. Muskau.
 Besitzer: **Schles. Provinzial-Verein für ländl. Arbeiter-Kolonien** in Breslau.
 Gutsvorst.: **Jr. Grobe**, Hausvater.
 Fläche 278 ha: 72 ha Acker, 20 ha Wiesen, 10 ha Weiden, 170 ha Holz, 6 ha Hof zc. — Grundst.-R.-E. 2000 *M.*
 Spargel- und Baumkultur, Waisen-schulanstalt mit Dampftrieb.
- 2858. Zibelle (Ober-)**, Ritterg. P., A. u. St. Zibelle 1 km; T. Triebel 8 km; E. Muskau u. Teuplitz je 11 km; Ag. Muskau.
 Besitzer: **Ernst Tauscher** in Dresden.
 J. J. unter Sequestration.
 Inspektor: **Wendenburg**.
 Fläche 245 ha: 135 ha Acker, 24 ha Wiesen, 50 ha Holzungen, 30 Wasser (Karpenteiche), 6 ha Hofraum zc. Grundst.-R.-E. 1830 *M.*
- 2859. Zibelle**. P., T., A. u. St. Zibelle; E. Muskau 9 u. Teuplitz 10 km; (Bahn Muskau—Teuplitz mit Bhf. Zibelle in Vorbereitung); Ag. Muskau.
 Bes.: **Föhr. von Bedemeyer-Sommer**.
 Inspektor: **Förster Seidel**.
- a. Nieder-**, Rittergut.
 Fläche 165 ha: 35 ha Acker, 19 ha Wiesen, 107 ha Holzungen, 4 ha Hofraum zc. — Grundst.-R.-E. 1035 *M.*
 Brauntohlengruben, Thonlager.
- b. Mittel-**, selbst. Gutsbezirk.
 Fläche 156 ha: 65 ha Acker, 14 ha Wiesen, 75 ha Karpenteiche, 2 ha Hofraum zc. — Grundst.-R.-E. 1600 *M.*
- 2860. Zimpel**, Ritterg. P., T., E. u. St. Klitten 4 km; A. Zahmen; Ag. Niesky.
 Besitzer: **Geh. Kommerzienrath August Richter'sche Erben** in Muskau.
 Fläche 440 ha: 135 ha Acker, 15 ha Wiesen, 215 ha Holz, 69 ha Wasser, 6 ha Hof zc. — Grundst.-R.-E. 2310 *M.*
 Mahl- und Schneidemühle, Brauerei.
- ⊙ **2861. Zoblitz**, Ritterg. P. u. T. Lobenau 1 km; E. Uhlsmannsdorf 10 km; A. Säniß; St. u. Ag. Rothenburg O. L.
 Besitzer: **Föhr. von Rittlit'sche Erben**.
 Fläche 826 ha: 49 ha Acker, 17 ha Wiesen, 732 ha Holzungen, 28 ha raum zc. — Grundst.-R.-E. ca. 2500 *M.*

Standesherrschaft Muskau,

bestehend aus den Gütern 2862—2874 (und 2912 im Kreise Sagan).

Besitzer: Hermann Graf von Arnim-Muskau, Kaiserl. Legationsrath a. D., Reichstagsabgeordneter.

Centralverwaltung in Muskau: Forstmeister Paul Riebel, Amtmann Karl Kuhnte, Rentmeister Fritz Ricker.

- 2862. Mittlieb, Ritterg. mit Borm. Rappatsch. P., T. u. E. Rietschen** 4 km; A. u. St. Reichwalde; Ag. Muskau.
 Inspektor: Geisler.
 Fläche 267 ha: 156 ha Acker, 50 ha Wiesen, 2,9 ha Weiden, 57,5 ha Wasser, 1,3 ha Hofraum u. Grundst.-R.-E. 1764 *M*.
 Ziegelei. — Karpfenzucht.
- 2863. Berg, Ritterg. P., T., E., St. u. Ag. Muskau** 2 km; A. Muskau I.
 Fläche 144 ha: 126 ha Acker, 7 ha Wiesen, 2 ha Weiden, 9 ha Hofraum u. — Grundst.-R.-E. 1524 *M*.
 Parzellenweise verpachtet.
- 2864. Borberg, Forst. P. u. T. Borberg (Oberlauf.); E. Klitten** 7 km; A. Reichwalde; St. Rochten; Ag. Muskau.
 Fläche: 9 ha Holz. — Holzstoff- u. Holzwollefabrik, Schneidemühle.
- 2865. Braunsdorf, Ritterg. P., T., E., St. u. Ag. Muskau** 4 km; A. Muskau I.
 Inspektor: Freiesleben.
 Fläche 213 ha: 193 ha Acker, 2 ha Weiden, 8 ha Holzungen, 1 ha Wasser, 9 ha Hof u. — Grundst.-R.-E. 2541 *M*.
 Molkerei mit Centrifugenbetrieb.
 Schles. Rothvieh. Kreuzung Lamworth- und Vorkshire-Schweine.
- 2866. Gablenz, Ritterg. P., T., E. u. Ag. Muskau** 5 km; A. Muskau I.; St. Gablenz.
 Inspektor: Sast.
 Fläche 227 ha: 204 ha Acker, 11 ha Wiesen, 1 ha Weiden, 11 ha Hofraum u. — Grundst.-R.-E. 2724 *M*.
 Molkerei. — Holländer Rindvieh. Reinblütige Vorkshire-Schweinezucht.
- 2867. Mühlrose, Ritterg. P., T., E. u. St. Schleife** 6 km; A. Muskau III.; Ag. Muskau.
 Fläche 101 ha: 67 ha Acker, 15 ha Wiesen, 15 ha Weiden, 4 ha Hofraum u. — Grundst.-R.-E. 654 *M*.
 Parzellenweise verpachtet.
- 2868. Muskau (Burglehn), Ritterg. P., T., St. u. Ag. Muskau; E. Muskau** 2 km; A. Muskau I.
 Sitz der Centralverwaltung.
 Fläche 561 ha: 34 ha Acker, 142 ha Wiesen, 293 ha Holzungen, 92 ha Hofraum u. — Grundst.-R.-E. 3588 *M*.
 Braunkohlengrube „Friedrich“ und „Carolinengrube“, Papierfabrik, Schneidemühle, Moor- und Mineralbad „Hermannsbad“, Central schmiede. Baumschule und Handelsgärtnerei, Holzstofffabrik.
- 2869. Muskau mit Gelsberg, Keula, Schabendorf u. Tzschelln (Forst). P., T., E., St. u. Ag. Muskau; A. Muskau I.**
 Oberförster: Brotke in Muskau.
 „ Blüthgen in Neudorf, b. Bockern, Kr. Sagan.
 „ Seitz in Jagdschloß b. Creba.
 Fläche 28 780 ha: 443 ha Acker, 530 ha Wiesen, 27 364 ha Holzungen, 78 ha Wasser, 365 ha Wege, Hofraum u. Grundst.-R.-E. 69 381 *M*.
- 2870. Friebus (Klein-), Gut. P. u. T. Friebus** 3 km; E. Uhsmannsdorf 16 km; A. Sänitz; St. Prosdorfsche; Ag. Muskau.
 Administ.: Mühlenverw. Eheleben.
 Fläche 107 ha: 29,6 ha Acker, 10 ha Wiesen, 65 ha Holzungen, 2,4 ha Hofraum u. — Grundst.-R.-E. 401 *M*.
 Schneidemühle. Papierfabrik (im Bau).
- 2871. Schleife, Ritterg. P., T., E. u. St. Schleife; A. Muskau III.; Ag. Muskau.**
 Einzelverpachtung.
 Fläche 42 ha: 34 ha Acker, 6 ha Wiesen, 2 ha Hof u. — Grundst.-R.-E. 195 *M*.

2872. Sferbersdorf, Ritterg. P., T., E., St. u. Ag. Muskau 8 km; A. Muskau I.

Parzellenverpachtung.

Fläche 126 ha: 77 ha Acker, 17 ha Wiesen, 28 ha Weiden, 4 ha Hofraum zc. — Grundst.-R.-G. 870 *M*.

2873. Weißkeißel, Ritterg. P. u. T. Neula (Schlesf.) 2 km; E., St. u. Ag. Muskau 5 km; A. Muskau I. Pächter: Karl Herbst. Zum Theil parzellenweise verpachtet.

Fläche 186 ha: 93 ha Acker, 21 ha Wiesen, 73 ha Weiden, 8 ha Hof zc. Grundst.-R.-G. 936 *M*. — Moorkultur.

2874. Weißwasser, Ritterg. P., T., E., A. u. St. Weißwasser (Oberlausf.); Ag. Muskau.

Inspektor: Rehder.

Fläche 101 ha: 74 ha Acker, 2 ha Wiesen, 3 ha Weiden, 21 ha Holz, 1 ha Hof zc. — Grundst.-R.-G. 1491 *M*. 2 Braunkohlengruben (verpachtet), Ziegelei, Dampfschneidemühle. Künstliche Düngerwirtschaft.

40. Kreis Sagan.

Größe: 1110,⁹³ Quadrat-Kilometer. — Einwohner: 56 103. — Landgemeinden: 120. — Gutsbezirke: 81. — Amtsbezirke: 21. — Städte: Sagan (12 623 Einw.), Priebus (1290 Einw.), Raumburg a. Bober (819 Einw.). — Viehstand: 3339 Pferde, 25 467 Stück Rindvieh (darunter 14 267 Kühe), 7566 Schafe, 8921 Schweine, 2590 Ziegen, 3523 Vienenstücke. — Lage: im nordwestlichen Theile des Regierungsbezirks, grenzend an die Provinz Brandenburg. — Bodenbeschaffenheit: meist sandiger Lehmboden, wenig fruchtbar, vorherrschend sind die Waldflächen. Der durchschnittliche Grundsteuer-Reinertrag beträgt pro ha Acker: 11,⁷⁵ *M*, Wiesen: 14,¹⁰ *M*, Wald: 2,⁷⁴ *M*. Von der Gesamtfläche sind: 384,⁴¹ qkm Acker, 75,⁵⁰ qkm Wiesen, 574,¹¹ qkm Wald. — Gewässer: der Bober, der Queis, die Neiße, die Tschirna, die Briesnitz, der Schrotbach. Zahlreiche Teiche in dem westlichen Theile des Kreises. — Eisenbahnen: die Niederschlesisch-Märkische Bahn mit den Stationen: Kunzendorf, Hansdorf und Halbau; die Zweigbahn Gassen—Arnsdorf mit der Station Sagan; die Zweigbahn Hansdorf—Glogau mit den Stationen: Hansdorf, Sagan, Buchwald; die Zweigbahn Sagan—Neusalz mit den Bahnhöfen: Sagan, Krüpper, Hirschfeldau.

Fabrik landw. Maschinen in Tschirndorf; Knochenmehlfabriken in Annenhof und Tschirndorf; Mehlmühlen in Barge, Eichvorwerk, Gladizgorpe, Nieder-Gorpe, Herrenmühle, Luthrötha, Nicolschmiede und Sagan, Oelfabrik in Sagan; Dampfsägemühlen in Priebus u. Sagan; Wollspinnereien in Hermsdorf u. Sagan; Flachsspinnerei in Luthrötha, Stärkfabriken in Annenhof, Dittersbach u. Mednitz; Brauereien in Groß-Dobritsch und Sagan; Molkerei in Sagan.

Kreisstadt Sagan.

Landgericht: Glogau. Amtsgerichte: Halbau, Priebus, Sagan, Muskau.

Landrath: von Reefe und Obischau.

Kreissekretär: Kanzleirath Reimann.

Kreisassessor: Rentmeister Kestler.

Kreisphysikus: Dr. Liebert.

Kreiswundarzt: vacant.

Kreisthierarzt: Söhner (interim.)

Katasterkontrolleur: Nachert, Steuerinsp.

Kreisbauinspektor: Baurath Holschhausen.

Kreis Schulinspektoren: evang. Arndt;

kath. Erzpriester Fenger.

I. Selbständige Gutsbezirke.

- 2875. Annenhof**, selbst. Gutsbez., mit Antheilen in Ekersdorf u. Sagan. P., T. u. Ag. Sagan 4 km; Stadtsfernsprechanschl. Nr. 35; E. Sagan 5, Küpper 3 km; A. u. St. Ekersdorf. Besizer: Otto Weber.
Fläche 198,25 ha: 168,75 ha Acker, 13 ha Wiesen, 14 ha Holz, 2,5 ha Hof zc. — Grundst.-N.-E. 3838 M. Stärkefabrik, Ziegelei, Knochenmühle.
- 2876. Beinsdorf** (Forstbez.), Ritterg. P. u. T. Zibelle 4 km; E. Linderode 10 km; A. u. St. Hermsdorf; Ag. Muskau.
Besizer: Ludw. Stendel u. Sohn.
Fläche 154 ha: 52 ha Acker, 10 ha Wiesen, 86 ha Holz, 2 ha Weiden, 4 ha Hof zc. — Grundst.-N.-E. 648 M.
- 2877. Bergisdorf**, Ritterg. m. d. Vorw. Altdorf, Luthrötha u. Puschvorwerk. P., T., E. u. Ag. Sagan 4 km; A. u. St. Sagan I.
Besizer: Viktor von Neumann, Rittmeister a. D.
Bergisdorf m. Altdorf: Fläche 874 ha: 226 ha Acker, 28 ha Wiesen, 20 ha Weiden, 571 ha Holz, 29 ha Hof zc. Grundst.-N.-E. 5857 M. — Brennerei.
Luthrötha:
Fl. 116 ha. — Grundst.-N.-E. 996 M.
Puschvorwerk:
Fl. 228 ha. — Grundst.-N.-E. 2960 M.
- 2878. Bogendorf (Groß-)**, Ritterg. mit Forst Gräfenhain. P., T. u. St. Zibelle 3 km; E. Teuplitz 11 km; A. Hermsdorf; Ag. Priebus.
Besizer: Rudolf Bakenhofer.
- Fläche 392 ha: 160 ha Acker, 23 ha Wiesen, 6 ha Weiden, 201 ha Holzungen, 2 ha Hofraum zc.
Grundst.-N.-E. 1831 M. — Brennerei.
- 2879. Buchwald (Ober-)**, Ritterg. P., T., E., A. u. St. Buchwald (Kr. Sagan) 2 km; Ag. Sagan.
Besizer: Otto Merres in Dittersbach.
Fläche 131,5 ha: 96 ha Acker, 14 ha Wiesen, 20 ha Holzungen, 1,5 ha Hofraum zc. — Grundst.-N.-E. 1755 M.
- 2880. Buchwald (Nieder-) u. Barge**, Majorat. P., T., E., A. u. St. Buchwald (Kr. Sagan); Ag. Sagan.
Besizer: Dr. Georg Graf von Stillsried-Rattonig, Rgl. Kammerherr, Reg. Rath u. Hauptm. a. D. zu Comorno, Kr. Cosel.
Fläche 402 ha: 246 ha Acker, 34 ha Wiesen, 16 ha Weiden, 81 ha Holz, 25 ha Hof zc. — Grundst.-N.-E. 6156 M. Brennerei, Ziegelei.
- 2881. Burau**, Ritterg. m. d. Vorw. Siegfriedshof, Hädel u. Kliz. P., T., A. u. St. Burau; E. u. Ag. Halbau 5,5 km.
Besizer: Karl Graf von Rothkirch, Freiherr von Trach Rittm. a. D.
Rentmeister: Alfred Kraški.
Pächter: W. Krüger, Lieut.
Fläche 2840 ha: 206,5 ha Acker, 143,4 ha Wiesen, 16,5 ha Weiden, 2343,5 ha Holz, 7,5 ha Gärten, 17,2 ha Teiche, 105,5 ha Hof, Wege, Gräben zc., Grundst.-N.-E. 11752 M. — 2 Ziegeleien.
- 2882. Cunau**, Ritterg. P., T. u. E. Hansdorf (Bz. Liegnitz) 2,5 km; A. u. St. Cunau; Ag. Halbau.
Bes.: Karl Manger, Rgl. Oberamtm.

- Inspektor: Walper.
 Fläche 378 ha: 143 ha Acker, 45 ha
 Wiesen, 184 ha Holz, 6 ha Hof zc.
 Grundst.-R.-G. 2985 *M.* — Brennerei.
 Schles. Vieh u. Holländer Vieh-Aufzucht.
 Fetthammel-Schäferei.
2883. Diebau, Ritterg. P. u. T.
 Naumburg (Bober) 8 km; E.
 Christianstadt 8 u. Sagan 14 km;
 A. u. St. Mednitz; Ag. Sagan.
 Besitzer: Paul Heinicus, Lieut. a. D.
 Fläche 233 ha: 100 ha Acker, 8 ha
 Wiesen, 13 ha Weiden, 110 ha Hol-
 zungen, 2 ha Hofraum zc.
 Grundst.-R.-G. 1830 *M.* — Dachsengucht.
2884. Dittersbach, Ritterg. m. 5 Borm.
 P. T. u. St. Dittersbach (Kr. Sagan);
 E. Sagan 7 u. Rüpper 3 km; A.
 Schönbrunn; Ag. Sagan.
 Besitzerin: Gräfin von Lusi.
 Bevölm.: Elgnowitz.
 Inspektor: Steinkopf.
 Fläche 783 ha: 527 ha Acker, 57 ha
 Wiesen, 7 ha Weiden, 165 ha Hol-
 zungen, 27 ha Hofraum zc.
 Grundst.-R.-G. 11 100 *M.*
 Stärkfabrik und Ziegelei.
- ⊙ 2885. Dober u. Pause, Ritterg.
 P. u. T. Eisenberg (Kr. Sagan)
 2,5 km; E. Mallmitz 6 km; A. Queis-
 thal; St. Tschiebsdorf; Ag. Sagan.
 Besitzer: Karl Dignowitz.
 Fläche 257 ha: 180 ha Acker, 30 ha
 Wiesen, 44,5 ha Holz, 2,5 ha Hof zc.
 Grundst.-R.-G. 1910 *M.*
 Das Gut ist berechtigt, die Wasserkraft
 des Queisflusses auszunutzen.
2886. Dobritsch (Groß-), Ritterg.
 P., T., A. u. St. Naumburg (Bober)
 3 km; E. Venau 9 u. Christianstadt
 (im Bau) 3,5 km; Ag. Sagan.
 Besitzer: Wilhelm Voether.
 Fläche 498 ha: 220 ha Acker, 61 ha
 Wiesen, 216 ha Holz, 1 ha Hof zc.
 Grundst.-R.-G. 3780 *M.* — Brennerei.
2887. Dobritsch (Klein-), Ritterg.
 P. u. E. Venau 5 km; T. Christian-
 stadt a. Bober 3 km; A. u. St.
 Naumburg (Bober); Ag. Sagan.
 Besitzer: Viktor von Neumann, Ritt-
 meister a. D. auf Bergisdorf.
- Fläche 325 ha: 53 ha Acker, 50 ha
 Wiesen, 20 ha Weiden, 195 ha Holz,
 7 ha Hof zc. — Grundst.-R.-G. 1879 *M.*
2888. Dubrau, Ritterg. m. Borm.
 Schrotthammer. P., T., A., St. u.
 Ag. Priebus 8 km; E. Mustau 11 km.
 Besitzer: Benno Köbbelen, Lieut. d. R.
 Fläche 532 ha: 223 ha Acker, 20 ha
 Wiesen, 286 ha Holz, 3 ha Hof zc.
 Grundst.-R.-G. 2664 *M.* — Brennerei.
2889. Erdmannshof, Ritterg. P., T.,
 A. u. St. Naumburg (Bober) 0,5 km;
 E. Christianstadt 1 km; Ag. Sagan.
 Besitzer: Jof. Dubei, Hüttenbesitzer.
 Fläche 232 ha: 115 ha Acker, 19 ha
 Wiesen, 17 ha Weiden, 64 ha Hol-
 zungen, 17 ha Hofraum zc.
 Grundst.-R.-G. 1881 *M.* — Ziegelei.
 Pinzgauer Rindvieh (Reinzucht u. Kreuz-
 zung). Vorkhireschweine in Reinzucht.
2890. Gorpe (Ober-), Ritterg. P.,
 T., A. u. St. Mednitz 2 km; E.
 u. Ag. Sagan 11 km.
 Besitzer: Paul Blümel.
 Fläche 306 ha: 125 ha Acker, 13 ha
 Wiesen, 10 ha Weiden, 148 ha Holz,
 10 ha Hof zc. — Grundst.-R.-G. 2808 *M.*
- ⊙ 2891. Gorpe (Nieder-), Ritterg.
 P. u. T. Naumburg (Bober) 9 km;
 E. Venau 9 km; A. u. St. Med-
 nitz; Ag. Sagan.
 Besitzer: Benno Rothe, Lieut. a. D.
 auf Ober-Kotwitz.
 Fläche 567 ha: 184 ha Acker, 30 ha
 Wiesen, 8 ha Weiden, 306 ha Holz,
 39 ha Hof zc. — Grundst.-R.-G. 4377 *M.*
2892. Gräfenhain, Ritterg. P., T.
 u. St. Gräfenhain (Bz. Liegnitz);
 E. Linderode 6 km; A. Reichenau
 bei Priebus; Ag. Priebus.
 Besitzer: Benno von Hartigsh.
 Fläche 75 ha: 64 ha Acker, 8 ha
 Wiesen, 2 ha Holzungen, 1 ha Hof-
 raum zc. — Grundst.-R.-G. 759 *M.*
2893. Greifitz, Ritterg. P. u. Ag.
 Sagan 7 km; T. u. E. Wellers-
 dorf 2 km; A. u. St. Sagan I.
 Besitzer: Friedrich Westmann.
 Fläche 749 ha: 170 ha Acker, 14 ha
 Wiesen, 17 ha Weiden, 537 ha Holz,
 32 ha Hof zc. — Grundst.-R.-G. 3561 *M.*

- Stärkefabrik. Verkauf von Laub- und Nadelholzpflanzen. Kiebschacht. Gründüngungswirtschaft. Prüfungsstation für neue Kartoffelarten.
- ⊙ 2894. **Halbau** (schlesisch u. oberlaus.) Ritterg. P., T., E., A., St. u. Ag. Halbau.
Bes.: Kurt von **Hollen**, Prem.-Lt. d.R. Fläche 785 ha: 70 ha Acker, 25 ha Wiesen, 520 ha Holz, 150 ha Wasser, 20 ha Hof zc. — Grdst.-R.-E. 2906 M Brauerei. — Karpfenzucht.
- ⊙ 2895. **Hansdorf**, Ritterg. P., T. u. E. Hansdorf (Bz. Liegnitz); A. u. St. Cunau; Ag. Sagan.
Besitzer: **Heinr. Mähring** u. **Dorothea Heise**, geb. Mähring, in Erbsdorf b. Freiberg (Sachsen). Fläche 104 ha: 49 ha Acker, 6 ha Wiesen, 4 ha Weiden, 42 ha Holz, 3 ha Hof zc. Grundst.-R.-E. 624 M.
2896. **Hertwigswaldau**, Ritterg. m. Gerichts-, Ober- u. Niedervorwerk (legt. an Pächter Lips in Wachsdorf verp.). P., T., A. u. St. Hertwigswaldau (Kr. Sagan); E. Hertwigsdorf 4 km; Ag. Sagan.
Besitzerin: **Stadtgemeinde Sprottau**. Pächter: **Beckmann**. Fläche 633 ha: 465,8 ha Acker, 43,2 ha Wiesen, 17 ha Weiden, 63,8 ha Holzungen, 11,9 ha Wasser, 31,7 ha Garten, Wege, Hofraum zc. Grdst.-R.-E. 9096 M. — Brauerei.
2897. **Hirschfeldau (Ober-)**, Ritterg. mit Ober-Sorge u. Greisvorwerk. P., T. u. E. Hirschfeldau 3 km; A. u. St. Hertwigswaldau; Ag. Sagan.
Besitzerin: **Verw. Frau Helene Bonte**, geb. **Ehardt**. Fläche 678 ha: 388 ha Acker, 30 ha Wiesen, 203 ha Holzungen, 57 ha Hofraum zc. — Grdst.-R.-E. 7605 M. Brennerei u. Brettschneide.
2898. **Hirschfeldau (Nieder-)**, Ritterg. m. d. **Born. Nieder- u. Mittel-H.** P., T. u. E. Hirschfeldau 1 km; A. u. St. Hertwigswaldau; Ag. Sagan.
Bes.: **Jenny Tomaszewska**, geb. **Bonte**. Fläche 360,8 ha: 243 ha Acker, 25 ha Wiesen, 3 ha Weiden, 87,8 ha Holz, 2 ha Hof zc. Grundst.-R.-E. 4944 M. — Brennerei.
2899. **Kochsdorf**, Ritterg. P. u. T. Zibelle 5 km; E. Muskau 9 km; A. u. St. Hermsdorf b. Priebus; Ag. Priebus.
Bes.: **Actienges. „German“**, Deutsche Siedelungs-Gesellschaft in Berlin. Bevollm.: **Brausewetter**, Major a. D. Fläche 186 ha: 77 ha Acker, 13 ha Wiesen, 10 ha Weiden, 80,8 ha Holz, 5,2 ha Wege, Wasser, Hof zc. Grundst.-R.-E. 786 M.
- ⊙ 2900. **Kothau (Klein-)**, Ritterg. P., T. u. St. Rüpper ca. 3 km; E. Hirschfeldau 4 km; A. Buchwald; Ag. Sagan.
Besitzerin: **verw. Frau Emma Utteck**. Inspektor: **Zuhrmann**. Fläche: 164 ha: 92 ha Acker, 14 ha Wiesen, 7 ha Weiden, 48 ha Holz, 3 ha Hof zc. — Grdst.-R.-E. 2217 M.
- ⊙ 2901. **Kottwitz (Ober- u. Unter-)**, Ritterg. P. u. T. Niebusch 4 km; E. u. Ag. Sagan 20 km; A. u. St. Kottwitz.
Besitzer: **Benno Rothe**, Lieutenant a. D. Fläche 310 ha: 138 ha Acker, 13 ha Wiesen, 143 ha Holz, 16 ha Hof zc. Grundst.-R.-E. 2600 M. — Ziegelei.
- ⊙ 2902. **Kottwitz (Mittel-)**, Ritterg. P. u. T. Niebusch 3 km; E. u. Ag. Sagan 20 km; A. u. St. Kottwitz.
Besitzer: **Benno Rothe**, Lieut. a. D. Fläche 402 ha: 186 ha Acker, 11 ha Wiesen, 28 ha Weiden, 229 ha Holz, 8 ha Hof zc. — Grdst.-R.-E. 2229 M. Brauerei, Brennerei.
- ⊙ 2903. **Rüpper (Ober-)**, Ritterg. P., T., E. u. St. Rüpper; A. Buchwald; Ag. Sagan.
Besitzer: **Paul von Volke**. Fläche 238 ha: 195 ha Acker, 15 ha Wiesen, 18 ha Holz, 10 ha Hof zc. Grundst.-R.-E. 2160 M.
2904. **Rüpper (Mittel-)**, Ritterg. P., T., E. u. St. Rüpper; A. Buchwald; Ag. Sagan.
Besitzer: **Otto Miesner**. Fläche 367 ha: 175 ha Acker, 41 ha Wiesen, 8 ha Weiden, 128 ha Holz, 6 ha Wasser, 9 ha Hofraum zc. Grdst.-R.-E. 2775 M. — Wassermühle.

- 2905. Rüppler (Nieder-) I.,** Saganer Antheil, Rittergut. P., T., E., A. u. St. Rüppler; Ag. Sagan. Bes.: **Heinrich v. Pannewitz**, Landschafts-Direktor u. Rittmeister a. D. in Glogau. Bevollm.: **Otto Nießner** auf Mittel-Rüppler. Pächterin: **Wittwe Scholz**. Fläche 62,9 ha: 30,9 ha Acker, 18 ha Wiesen, 9,1 ha Holz, 4,9 ha Garten, Hof zc. — Grundst.-R.-G. 936 M.
- 2906. Rüppler (Nieder-) II.,** Sprottauer Antheil, selbst. Forstgutsbez. P., T. u. E. Rüppler; A. u. St. Buchwald; Ag. Sagan. Besizerin: **Stadtgemeinde Sprottau**. Verwalter: **Forstaufseher Hübner** in Nieder-Rüppler I (Sag.) Fläche 46 ha: 0,4 ha Acker, 13,4 ha Wiesen, 32,2 ha Holzungen. Grundst.-R.-G. 609 M.
- 2907. Lipschau-Dohms,** Ritterg. (zur Herrschaft **Klitschdorf-Wehrau**, Kr. Bunzlau, gehörig). P., T. u. St. Neuhammer (Queis) 2 km; E. Mallmitz 15 u. Sagan 22 km; A. Tschiesdorf; Ag. Sagan. Besizer: **Friedrich Graf zu Solms-Baruth** auf Klitschdorf, Kr. Bunzlau. Fläche 2452 ha: 2420 ha Acker, Wiesen, Weiden, Holz, 32 ha Wege u. Gewässer. Grundst.-R.-G. 6678 M.
- 2908. Mednitz (Nieder-),** Ritterg. P., T. u. A. Mednitz 1 km; St. Ob.-Gorpe; E. u. Ag. Sagan 10 km. Besizer: **Dskar Grünig**. Fläche 214 ha: 107 ha Acker, 16 ha Wiesen, 12 ha Weiden, 65 ha Holz, 7 ha Hof zc. — Grundst.-R.-G. 1500 M. Etärkefabrik. — Mastvieh.
- 2909. Mellendorf (Mittel-),** Rittergut. P. u. T. Groß-Selten 2 km; E. Sorau u. Hansdorf je 10 km; A. Gr.-Petersdorf; St. u. Ag. Priebus. Besizer: **Ottomar Braune**. Inspektor: **Eugen Braune**. Fläche 88 ha: 41 ha Acker, 14 ha Wiesen, 3 ha Weiden, 26 ha Holzungen u. Teiche, 4 ha Hof, Gärten zc. Grundst.-R.-G. 660 M. (neue Gutstare 88 892 M.) — Fischteiche. — Ziegelei. Lehm- u. Thonlager.
- 2910. Mühlbad,** Forstgutsbez. P. u. T. Zibelle 4 km; E. Muskau 6 km; A. u. Ag. Priebus; St. Hermsdorf b. Priebus. Bes.: **Geh. Kommerzienrath Richter'sche Erben** in Muskau. Fl. 170 ha. — Grundst.-R.-G. ca. 500 M.
- 2911. Raumburg am Bober mit Eichvorwerk** (Forst), Ritterg. P., T., A. u. St. Raumburg (Bober); E. Benau 12 km; Ag. Sagan. Besizer: **Clemens von Wedell-Parlow**, Prem.-Lieut. d. R., Landesältester u. Kreisdeputirter. Pächter: **Seibold**. Fläche 727 ha: 205 ha Acker, 40 ha Wiesen, 12 ha Weiden, 452 ha Holz, 5 ha Wasser, 13 ha Hof zc. Grundst.-R.-G. 3110 M. Brauerei, Ziegelei.
- 2912. Neudorf bei Bichern** (zur Herrschaft **Muskau** gehörig), Forst-Ritterg. P. u. T. Neula (Schlef.) 8 km; E. Rietschen 8 km; A., St. u. Ag. Muskau. Besizer: **Hermann Graf von Arnim**, Legationsrath a. D. auf Muskau. Centralverwaltung in Muskau. Oberförster: **Blüthgen**. Fläche 583 ha: 575 ha Holzungen, 8 ha Hofraum zc. — Grundst.-R.-G. 1128 M.
- 2913. Neuhammer,** selbst. Gutsbez. P., T. u. St. Neuhammer (Queis); E. Halbau 13 km; A. Queisthal; Ag. Sagan. Besizer: **Dr. Karl Pfeiffer**, Fabrikbes. Fläche 27 ha: 9 ha Acker, 0,5 ha Wiesen, 14 ha Holz, 3,5 ha Hof zc. Grundst.-R.-G. 117 M.
- 2914. Neuwalldau,** Ritterg. P. u. T. Neuwalldau; E. Benau 20 km; A. u. St. Kottwitz; Ag. Sagan. Besizer: **Arthur von Loesch**, Lieut. d. R. in Vorzendorf, Kr. Namslau. Inspektor: **Brandt**. Fläche 296 ha: 141 ha Acker, 16 ha Wiesen, 4 ha Weiden, 132 ha Holz, 3 ha Hof zc. — Grundst.-R.-G. 3162 M.
- 2915. Nimbsch,** Ritterg. P. u. E. Reinswalde 4 km; T. Wellers-

dorf 5 km; A. u. St. Mednitz;
Ag. Sagan.

Besitzer: Joh. Fensler.

Fläche 218 ha: 72 ha Acker, 10 ha
Wiesen, 7 ha Weiden, 116 ha Holz,
9 ha Wasser, 4 ha Hof, Wege zc.

Grundst.-R.-G. 1314 M.

2916. **Rechern**, Ritterg. mit 2 Vorw.

P. u. T. Priebus 4 km; E. Muskau
u. Nietschen je ca. 12 km; A. u. St.

Hermisdorfb. Muskau; Ag. Muskau.

Bes.: Alb. Brandt, Magdeburg, Dorfstr. 2.

Inspektor: Franz Sachse.

Fläche 920,8 ha: 114,5 ha Acker, 45 ha
Wiesen, 17,8 ha Weiden, 710 ha
Holzungen, 33,5 ha Hofraum zc.

Grundst.-R.-G. 3843 M.

Schweinezucht (Meißner Rasse).

2917. **Petersdorf**, Ritterg. P., T.,

E., A. u. St. Buchwald (Kr. Sagan)
3 km; Ag. Sagan.

Besitzer: Karl Zehe.

Fläche 201 ha: 131 ha Acker, 14 ha
Wiesen, 45 ha Holz, 11 ha Hof zc.

Grundst.-R.-G. 2887 M.

2918. **Peterswaldau**, Ritterg. P. u.

T. Niebusch 6 km; E. u. Ag.
Sagan 18 km; A. u. St. Rothwitz.

Besitzerin: Frau Gerichtsassessor Karl
Drucker, Anna, geb. Laskau, zu Köln,
Sachsenring 62.

Bevölk.: Inspektor Bieluf.

Fläche 286 ha: 162 ha Acker, 22 ha
Wiesen, 4 ha Weiden, 87 ha Holz,
11 ha Hof zc. — Grundst.-R.-G. 2883 M.

Ziegelei u. Brennerei.

2919. **Reichenau (Groß-)**, Ritterg.

mit Vorw. Baganz. P., T., A. u.
St. Groß-Reichenau; E. Venau

15 km; Ag. Sagan.

Besitzer: Arthur Graf von Strachwitz,
Rittmeister a. D.

Fläche 1300 ha: 225 ha Acker, 35 ha
Wiesen, 1030 ha Holzungen, 5 ha
Wasser, 5 ha Hofraum zc.

Grundst.-R.-G. 7083 M. — Weiden-
Schälanstalt. Schneidemühle. Holz-
wollefabrik.

2920. **Sanz**, Ritterg. mit Schlesiſch-

Zehrbentel. P., T., E. u. Ag.
Halbau 1,5 km; A. u. St. Cunau.

Besitzer: Karl Manger auf Cunau.

Inspektor: Dalper in Cunau.

Fläche 210 ha: 68 ha Acker, 18 ha
Wiesen, 3 ha Weiden, 110 ha Holz,
5 ha Wasser, 6 ha Hof zc.

Grundst.-R.-G. 935 M. — Schles. Vieh
u. Holländer Vieh-Aufzucht.

2921. **Schönbrunn mit Nieder-** u.

Obervorwerk, Domäne. P., T.,
A. u. St. Schönbrunn (Kr. Sagan);

E. Hirschfeldau 2 km; Ag. Sagan.

Besitzer: Kgl. Domänenfiskus.

Pächter: Sameptki'sche Erben in
Koblenz u. Stolp.

Administrator: Kopseke.

Fläche 343 ha: 286 ha Acker, 33 ha
Wiesen, 4 ha Weiden, 13 ha Holz,
7 ha Hof zc. — Grundst.-R.-G. 5855 M.

2922. **Tschöpelu**, Ritterg. P., T.,

E. u. Ag. Muskau 4 km; A. Priebus;
St. Tschöpelu.

Bes.: Geh. Kommerzienrath Richter'sche
Erben in Muskau.

Fläche 692 ha: 98 ha Acker, 33 ha
Wiesen, 3 ha Weiden, 520 ha Hol-
zungen, 38 ha Hofraum zc.

Grundst.-R.-G. 2306 M.

2 Ziegeleien, 1 Brauntohlenwerk.

2923. **Wachsdorf**, Ritterg. P., T.,

A. u. St. Hertwigswaldau (Kr.
Sagan) 3 km; E. Hirschfeldau

5 km; Ag. Sagan.

Besitzerin: Stadtgemeinde Sprottau.

Pächter: Lipsk.

Fläche 267,7 ha: 217 ha Acker, 23 ha
Wiesen, 3 ha Weiden, 18,3 ha Hol-
zungen, 6,4 ha Wege, Hofraum zc.

Grundst.-R.-G. 3648 M.

2924. **Wendisch-Hermisdorf**, Ritterg.

P., T., E. u. Ag. Muskau 6 km; A.
Priebus; St. Hermisdorfb. Priebus.

Bes.: Bruno Käbiger, Prem.-Lieut. a. D.

Fläche 280 ha: 64 ha Acker, 10,5 ha
Wiesen, 2 ha Weiden, 190 ha Hol-
zungen, 13,5 ha Hofraum zc.

Grundst.-R.-G. 900 M. — Brennerei,
Ziegelei, Centrifugen-Molkerei.

2925. **Wendisch-Musta**, Ritterg. m.

2 Vorw. P., T., St. u. Ag. Priebus
9 km; E. Muskau 9 km; A.

Hermisdorf.

Besitzerin: Frau Amalie Auguste
Schmalz in Nauplitz bei Dresden.

Administrator: Oskar Schmalz.
 Fläche 762,5 ha: 125,5 ha Acker, 18,5 ha
 Wiesen, 63 ha Weiden, 495,4 ha Hol-
 zungen, 56,3 ha Wasser, Wege u.
 Gruben, 3,7 ha Gärten u. Hofraum zc.
 Grdst.·N.·E. 3066 M. — Brennerei.

2926. Zeipau, Ritterg. P., T. u. E.
 Hansdorf (Bz. Liegnitz) 1 km; A.
 u. St. Cunau; Ag. Sagan.
 Besitzer: Jacob Landau, Wantgeschäft
 in Berlin.
 Inspektor: Donath.

Fläche 356 ha: 137,5 ha Acker, 25 ha
 Wiesen, 185,5 ha Holzungen, 5 ha
 Wasser, 3 ha Hofraum zc.
 Grdst.·N.·E. 2678 M. — Ziegelei.

2927. Zeissau bei Halbau, Ritterg.
 P., T., A. u. St. Burau 3,5 km;
 E. u. Ag. Halbau 4 km.
 Besitzer: Max Korn.
 Fläche 144 ha: 67 ha Acker, 30 ha
 Wiesen, 24 ha Weiden, 19 ha Holz,
 4 ha Hof zc. — Grdst.·N.·E. 1443 M

Fürstenthum Sagan,

bestehend aus dem Burglehn Sagan u. den Gütern u. Forsten Nr. 2928—2955.

Besitzer: Napoleon Louis Herzog zu Sagan, Duc de Valençay, Prince de
 Chalais, Graf von Talleyrand-Perigord zu Valençay, Departement
 d'Indre in Frankreich.

Generalbevollm.: Kammerdirektor Volkmar Finke, herzogl. Forstmeister i. Sagan.

2928. Ekersdorf, Ritterg. P., T., E.
 u. Ag. Sagan 2,5 km; A. Sagan III;
 St. Ekersdorf.

Pächter: Ref.

Fläche 116 ha: 89 ha Acker, 9 ha
 Wiesen, 7 ha Weiden, 4 ha Holz,
 7 ha Hof zc. — Grdst.·N.·E. 2766 M.

2929. Eisenberg, Ritterg. P. u. T.
 Eisenberg (Nr. Sagan); E. Mall-
 mitz 5 km; A. Queisthal; St.
 Tschiebsdorf; Ag. Sagan.

Einzelverpachtung.

Fläche 225 ha: 79 ha Acker, 33 ha
 Wiesen, 5 ha Weiden, 100 ha Hol-
 zungen, 8 ha Hofraum zc.

Grundst.·N.·E. 1413 M. — Brauerei.

2930. Gladišgorpe, Ritterg. P., T.
 u. E. Benau 7 km; E. Christian-
 stadt 8 km; A. Mednitz; St. Raum-
 burg Land; Ag. Sagan.

Einzelverpachtung.

Fläche 415 ha: 81 ha Acker, 26 ha
 Wiesen, 18 ha Weiden, 270 ha Hol-
 zungen, 4 ha Wasser, 16 ha Hof-
 raum zc. — Grdst.·N.·E. 2718 M.

2931. Hartmannsdorf (Ober), Rit-
 terg. P., T. u. A. Wiesau (Nr. Sagan)
 3,5 km; E. Hansdorf 7,5 km; St.
 Nd.=Hartmannsdorf; Ag. Halbau.

Einzelverpachtung.

Fläche 72 ha: 38 ha Acker, 26 ha
 Wiesen, 4 ha Weiden, 3 ha Holz,
 1 ha Hof zc. — Grdst.·N.·E. 879 M.

2932. Hartmannsdorf (Nieder), Rit-
 tergut. P., T. u. A. Wiesau (Nr.
 Sagan) 3 km; E. Hansdorf 7 km; St.
 Nd.=Hartmannsdorf; Ag. Halbau.

Einzelverpachtung.

Fläche 455 ha: 104 ha Acker, 66 ha
 Wiesen, 33 ha Weiden, 234 ha Holz,
 7 ha Wasser, 11 ha Hofraum zc.
 Grdst.·N.·E. 4314 M. — Brauerei.

2933. Jannitz-Pattag, Ritterg. P.,
 T., A., St. u. Ag. Priebus 4,5 km;
 E. Mustau 13 km.

Einzelverpachtung.

Fläche 158 ha: 83 ha Acker, 47 ha
 Wiesen, 1 ha Wasser, 27 ha Hof-
 raum zc. — Grdst.·N.·E. 1569 M.

2934. Jentendorf, Ritterg. P. u. T.
 Gräfenhain (Bz. Liegnitz) 4 km;
 E. Hansdorf 13 u. Linderode 8 km;
 A. Reichenau b. Priebus; St. Rup-
 pendorf; Ag. Priebus.

Gen.·Pächter: Weber in Ruppendorf.

Fläche 316 ha: 108 ha Acker, 73 ha
 Wiesen, 22 ha Weiden, 103 ha Holz,
 10 ha Hof zc. — Grdst.·N.·E. 2028 M.

2935. Karlswalde (Sagan'sche Heide),
 Forstbezirke: Loos, Neuhaus, Sa-
 gan, Siehdichfür, Tschirndorf,
 Wärsdubesser, Wiesau u. Bessen-
 dorf. P., T. u. E. Mallmitz, Sagan
 u. Halbau; A. Herzogl. Sagan'sche

- Seide; St. Ekersdorf; Ag. Sagan, Halbau u. Priebus.
 Fläche 15 712 ha: 12 ha Acker, 524 ha Wiesen, 14 966 ha Holzungen, 32 ha Wasser, 178 ha Hofraum, Wege zc. Grundst.-R.-E. 57 392 *M*.
- 2936. Liebßen**, Ritterg. P., T. u. E. Hansdorf (Bz. Liegnitz) 5 km; A. u. St. Cunau; Ag. Halbau.
 Pächter: Manger.
 Fläche 519 ha: 146 ha Acker, 40 ha Wiesen, 8 ha Weiden, 305 ha Holzungen, 20 ha Hofraum zc.
 Grundst.-R.-E. 3177 *M*. — Ziegelei, Brennerei. Rindvieh- u. Schweinezucht.
- 2937. Medniß (Ober-)**, Ritterg. P., T., A. u. St. Medniß; E. u. Ag. Sagan 8 km.
 Pächter: Reinecke, Herzogl. Amtsrath.
 Fläche 499 ha: 271 ha Acker, 22 ha Wiesen, 25 ha Weiden, 165 ha Holzungen, 16 ha Hofraum zc.
 Grundst.-R.-E. 6000 *M*. — Brennerei.
- 2938. Mellendorf (Ober- u. Nieder-)**, Ritterg. P., T. u. Ag. Priebus 8 km; E. Hansdorf 12 km; A. u. St. Gr.-Petersdorf.
 Pächter: Werner.
 Fläche 175 ha: 125 ha Acker, 14 ha Wiesen, 14 ha Holzungen, 22 ha Hofraum zc. — Grundst.-R.-E. 1580 *M*.
- 2939. Neudorf** bei Mühlbach, Forstgutsbez. P. Zibelle 5 km; T. u. E. Muskau 13 km; A. u. Ag. Priebus; St. Hermisdorf b. Priebus.
 Fläche 258 ha: 2 ha Acker, 16 ha Wiesen, 235 ha Holzungen, 5 ha Hofraum zc. — Grundst.-R.-E. 568 *M*.
- 2940. Petersdorf (Groß-)**, Ritterg. P., T. u. Ag. Priebus 8 km; E. Linderode 11 u. Hansdorf 17 km; A. u. St. Gr.-Petersdorf.
 Pächter: Zehe, Lieutenant a. D.
 Fläche 727 ha: 284 ha Acker, 52 ha Wiesen, 59 ha Weiden, 314 ha Holz, 8 ha Wasser, 10 ha Hofraum zc.
 Grundst.-R.-E. 4422 *M*. — Brennerei.
- 2941. Puschkau**, Ritterg. P., T. u. E. Mallmitz 8 km; A. Queisthal; St. Neuhammer; Ag. Sagan.
 Einzelverpachtung.
- Fläche 137 ha: 95 ha Acker, 13 ha Wiesen, 10 ha Weiden, 8 ha Holz, 11 ha Hof zc. — Grundst.-R.-E. 882 *M*.
- 2942. Dumälisch**, Ritterg. P., T. u. A. Wiefau (Kr. Sagan) 3 km; E. Halbau 11 km; St. u. Ag. Priebus.
 Pächter: Wittig.
 Fläche 137 ha: 93 ha Acker, 14 ha Wiesen, 23 ha Weiden, 7 ha Hofraum zc. — Grundst.-R.-E. 1026 *M*.
- 2943. Duolsdorf** bei Mellendorf, Ritterg. P., T. u. Ag. Priebus 8 km; E. Linderode 11 u. Hansdorf 15 km; A. u. St. Gr.-Petersdorf.
 Pächter: Zehe, Lieutenant a. D.
 Fläche 237 ha: 128 ha Acker, 23 ha Wiesen, 78 ha Holz, 1 ha Wasser, 7 ha Hof zc. — Grundst.-R.-E. 1872 *M*.
- 2944. Rauffen**, Ritterg. P. u. T. Wiefau (Kr. Sagan) 5,5 km; E. Hansdorf 10 km; A. u. St. Reichenau bei Priebus; Ag. Priebus.
 Fläche 322 ha: 21 ha Acker, 18 ha Wiesen, 25 ha Weiden, 236 ha Holzungen, 12 ha Wasser, 10 ha Hofraum zc. — Grundst.-R.-E. 1644 *M*.
- 2945. Reichenau** b. Priebus, Ritterg. P. Gräfenhain (Bz. Liegnitz) 6 km; T. u. E. Linderode 8 km; A. u. St. Reichenau bei Priebus; Ag. Priebus.
 Gen.-Pächter: Weberin Ruppendorf.
 Fläche 272 ha: 173 ha Acker, 49 ha Wiesen, 32 ha Weiden, 4 ha Holzungen, 5 ha Wasser, 9 ha Hofraum zc.
 Grundst.-R.-E. 1900 *M*. — Brennerei.
- 2946. Ruppendorf**, Ritterg. P. Gräfenhain (Bz. Liegnitz) 5 km; T. u. E. Linderode 5 u. Hansdorf 8 km; A. u. St. Reichenau bei Priebus; Ag. Priebus.
 Generalpächter: Weber.
 Fläche 613 ha: 106 ha Acker, 5 ha Wiesen, 8 ha Weiden, 488 ha Holzungen, 6 ha Hofraum zc.
 Grundst.-R.-E. 2500 *M*.
- 2947. Sagan (Burglehn)**, Ritterg. P., T., E., St. u. Ag. Sagan 2 km; A. Sagan III.
 Fläche 311 ha: 19 ha Acker, 257 ha Holzungen, 1 ha Wasser, 34 ha Hofraum zc. — Grundst.-R.-E. 1233 *M*.

- 2948. Selten (Groß-),** Ritterg. P. u. T. Groß-Selten; E. Hansdorf 15 km; A. Wiefau; St. u. Ag. Priebus. Generalpächter: Menzel. Fläche 605 ha: 152 ha Acker, 59 ha Wiesen, 119 ha Weiden, 259 ha Holzungen, 16 ha Hofraum u. Grundst.-N.-E. 3543 *M.*
- 2949. Selten (Klein-),** Ritterg. P. u. T. Groß-Selten 3 km; E. Hansdorf 12 km; A. Wiefau; St. u. Ag. Priebus. Pächter: Pohl. Fläche 152 ha: 78 ha Acker, 15 ha Wiesen, 46 ha Weiden, 4 ha Holz, 9 ha Hof u. — Grundst.-N.-E. 1119 *M.*
- 2950. Siehdichfür,** selbst. Gutsbez. P. u. T. Freywaldbau (Bj. Liegnitz) 6,5 km; E. Halbau 14 u. Sagan 25 km; A. Wiefau; St. u. Ag. Priebus. Fläche 11 ha: 7 ha Acker, 2 ha Wiesen, 1 ha Holzungen, 1 ha Hofraum u. Grundst.-N.-E. 82 *M.*
- 2951. Silber,** Ritterg. P., T. u. E. Wallmitz 3 km; A. Queisthal; St. Tschiebsdorf; Ag. Sagan. Fläche 206 ha: 15 ha Acker, 19 ha Wiesen, 168 ha Holzungen, 4 ha Hofraum u. — Grundst.-N.-E. 850 *M.*
- 2952. Wällisch,** Ritterg. P. u. T. Groß-Selten 5 km; E. Muskau 14 u. Hansdorf 20 km; A. Gr.=Petersdorf; St. u. Ag. Priebus. Pächter: Büttner und Kahl. Fläche 461 ha: 92 ha Acker, 355 ha Holzungen, 7 ha Hofraum u. Grundst.-N.-E. 1668 *M.*
- 2953. Wiefau,** Ritterg. P., T. u. Ag. Wiefau (Kr. Sagan); E. Hansdorf 10 km; St. Nd.=Hartmannsdorf; Ag. Halbau. Fläche 82 ha: 70 ha Acker, 3 ha Wiesen, 3 ha Weiden, 6 ha Hofraum u. Grundst.-N.-E. 984 *M.*
- 2954. Zeiffau am Queis,** Ritterg. P. u. T. Lorenzdorf 6 km; E. Siegersdorf 20 km; A. Queisthal; St. Neuhammer; Ag. Sagan. Fläche 159 ha: 36 ha Acker, 1 ha Wiesen, 6 ha Weiden, 103 ha Holz, 13 ha Hof u. — Grundst.-N.-E. 657 *M.*
- 2955. Zessendorf,** Ritterg. P. u. T. Groß-Selten 3,5 km; E. Hansdorf 18 km; A. Gr.=Petersdorf; St. u. Ag. Priebus. Gen.-Pächter: Menzel in Gr.-Selten. Fläche 209 ha: 140 ha Acker, 17 ha Wiesen, 14 ha Weiden, 32 ha Holz, 6 ha Hof u. — Grundst.-N.-E. 1740 *M.*

II. Güter innerhalb der Land- und Stadtgemeinden.

- ⊙ **2956. Altkirch,** Scholtisei Nr. 1. P., T., E., A., St. u. Ag. Sagan 6 km. Besitzer: Abraham Beckmann. Fl. 155 ha. — Grundst.-N.-E. 1710 *M.*
- 2957. Briesnitz (Ober-),** Scholtisei Nr. 1. P., T., A. u. St. Briesnitz (Kr. Sagan); E. Hirschfeldbau 9 km; Ag. Sagan. Besitzerin: Frau von Agleben. Fl. 158 ha. — Grundst.-N.-E. 1533 *M.*
- 2958. Cosel,** Erbscholtisei Nr. 1. P., T. u. A. Groß-Reichenau 3,5 km; E. Venau 20 u. Christiansstadt (im Bau) 9 km; St. Cosel; Ag. Sagan. Besitzer: Karl Krafft. Fläche 235 ha: 103 ha Acker, 30 ha Wiesen, 30 ha Weiden, 70 ha Holz, 2 ha Hof u. Grundst.-N.-E. 2029 *M.* — Fliegelei.
- 2959. Kalkreuth.** P., T. u. A. Schönbrunn (Kr. Sagan) 2,5 km; E. Hirschfeldbau 4 km; St. Dittersbach; Ag. Sagan. Gut Nr. 2. Besitzer: Heinrich Grünig. Fläche 118 ha. — Grundst.-N.-E. 1548 *M.* Erbscholtisei. Besitzer: Desar Grünig. Fläche 125 ha. — Grundst.-N.-E. 1512 *M.*
- 2960. Rengersdorf,** Erbscholtisei. P., T., A. u. St. Briesnitz (Kr. Sagan) 3,7 km; E. u. Ag. Sagan 14 km.

Besitzer: Sigmund Piffer, Kaufmann in Breslau.
 Inspektor: Gruene, Amtsvorsteher.
 Fläche 250 ha: 112 ha Acker, 20 ha Wiesen, 117 ha Holzungen, 1 ha Hofraum zc.
 Grdst.-R.-E. 1803 M.

2961. Sagan, Forst. P., T., E., A., St. u. Ag. Sagan.
 Besitzerin: Stadtgemeinde Sagan.
 Fläche 1234,5 ha: 8,4 ha Acker, 10 ha Wiesen, 1206,5 ha Holz, 9,5 ha Gewässer, Wege zc. — Grundst.-R.-E. 4248 M.

41. Kreis Schönau.

Größe: 348,53 Quadrat-Kilometer. — Einwohner: 24 081. — Landgemeinden: 34. — Gutsbezirke: 33. — Amtsbezirke: 15. — Städte: Schönau mit 1497 Einwohnern, Kupferberg mit 533 Einw. — Viehstand: 2022 Pferde, 15 296 Stück Rindvieh (darunter 9312 Kühe), 8167 Schafe, 5546 Schweine, 2085 Ziegen, 1589 Bienenstöcke. — Lage: im südlichen Theile des Regierungsbezirks. — Bodenbeschaffenheit: gut und ertragreich, aber sehr verschieden in Folge der bergigen Lage. Der durchschnittliche Grundsteuer-Reinertrag beträgt pro Hektar Acker: 17,52 M, Wiesen: 21,54 M, Holzungen: 4,70 M. Von der Gesamtfläche sind: 182,83 qkm Acker, 44,54 qkm Wiesen, 96,13 qkm Wald. — Gewässer: die Rapbach und der Bober. — Eisenbahnen: die Schlesiſche Gebirgsbahn mit den Stationen: Jannowitz und Schildau. Die Sekundärbahn Goldberg—Schönau—Merzdorf ist im Bau begriffen und soll Ende 1895 eröffnet werden.

Fabriken landw. Maschinen in Ndr.-Verbisdorf u. Ndr.-Falkenhain; Kalkbrennereien in Ober-Verbisdorf, Rauffung, Neukirch und Seitendorf; Mehlmühlen in Jannowitz, Rauffung, Neukirch, Ndr.-Növersdorf, Rohrlach, Schönau, Alt-Schönau und Schönwaldau; Brettschneidemühlen in Dreſchburg, Rauffung und Alt-Schönau; Brauerei in Kupferberg; Granitsteinbruch in Jannowitz.

Kreisstadt Schönau.

Landgericht: Hirschberg. Amtsgerichte: Schönau und Hirschberg.

Landrath: Georg Freiherr von Zedlitz und Neukirch auf Neukirch.

Kreissekretär: Wende.

Kreisaffe: Feike, Rentmeister (die Kreisaffe befindet sich in Hirschberg).

Kreiskommunal- u. Spartaſſe: Rentant Miſche in Schönau.

Kreisbaumeiſter: Kölling in Schönau.

Kreisphyſikus: Dr. Wolff.

Kreiswundarzt: Dr. Beck.

Kreisthierarzt: Nuthwill in Hirschberg.

Kataſterkontroleur: Schachte in Hirschberg für den zum Ag.-Bez. Hirschberg gehörenden Kreistheil, Sutter in Volkshain für den zum Ag.-Bez. Schönau gehörenden Kreistheil.

Kreisbauinspektor: Broeger in Landeshut

Kreisſchulinspektoren: evang. Sup. Darr in Jannowitz; kath. Erzprieſter Gröſting in Schönau.

I. Selbständige Gutsbezirke.

- Altenberg**, Forst, siehe Herrschaft
Leipe, Kr. Zauer.
- 2962. Verbisdorf (Ober-)**, Ritterg. m.
1 Bauerg. (30 ha). P., T., A. u.
St. Verbisdorf (Schles.); E. u. Ag.
Hirschberg 7,5 km.
Besizer: Georg **Voss**, Herzogl. Sachsen-
Koburg-Gothaischer Finanzrath.
Fläche 204,57 ha: 111,57 ha Acker,
21 ha Wiesen, 61 ha Holzungen,
3,5 ha Weiden, 7,5 ha Hofraum zc.
Grdfst.-N.-E. 2806 *M.* — Wassermühle.
- 2663. Verbisdorf (Nieder-)**, Ritterg.
P., T., A. u. St. Verbisdorf (Schles.);
E. u. Ag. Hirschberg 7,5 km.
Besizer: Georg **Voss**, Herzogl. Sachsen-
Koburg-Gothaischer Finanzrath.
Fläche (einschließlich 88 ha Rustikal-
besitz) 385,2 ha: 181 ha Acker, 58 ha
Wiesen, 114 ha Holzungen, 6,2 ha
Wasser, 26 ha Hofraum zc.
Grdfst.-N.-E. 5343 *M.* — Wassermühle.
- 2964. Voberstein**, Ritterg. m. Rustikal-
bes. P., T., E., A. u. St. Schildau
(Bober) 2,5 km; Ag. Hirschberg.
Besizer: Rich. **von Decker**, Rittmeister
auf Dittersbach, Kr. Lüben, u. Gustav
von Decker in Berlin.
Bevollm.: Fabrikdirektor Krieg in
Eichberg.
Inspektor: Sommer.
Zum Theil parzellenweise verpachtet.
Fläche 361,3 ha: 103,9 ha Acker,
67,4 ha Wiesen, 1,4 ha Weiden,
164,9 ha Holzungen, 15 ha Wasser,
8,7 ha Garten, Unland u. Hofraum.
Grundst.-N.-E. 3000 *M.*
Nothes schlesisches Landvieh.
- 2965. Conradswaldau**, Ritterg. P.,
T. u. Ag. Schönau (Ragb.) 7,5 km;
E. Goldberg 7,5 km; A. u. St.
Conradswaldau.
Besizer: Heinrich Wilh. **von Sprenger**,
Kreisdeputirter u. Malitsch, Kr. Zauer.
Bevollm.: Juengling in Malitsch.
a. Schloßgut: Fläche 287,4 ha: 138 ha
Acker, 246 ha Wiesen, 3,9 ha Weiden,
116,5 ha Holz, 4,4 ha Hofraum zc.
Grundst.-N.-E. 4548 *M.*
b. Vorwerksgut: Fläche 53,2 ha: 40,3 ha
Acker, 5,1 ha Wiesen, 4,4 ha Weiden,
3,1 ha Holz, 0,3 ha Hofraum zc.
Grundst.-N.-E. 744 *M.*
- 2966. Eichberg**, Ritterg. m. Vorw.
Rudolphshof in Hartau, Kr. Hirsch-
berg. P., T., E., A. u. St. Schildau
(Bober) 2 km; Ag. Hirschberg.
Besizer: Rich. **von Decker**, Rittmeister
auf Dittersbach, Kr. Lüben, u. Gustav
von Decker in Berlin.
Bevollm.: Fabrikdirektor Krieg.
Wirthsch.-Inspr.: Hübner.
Fläche 312,5 ha: 126 ha Acker, 58 ha
Wiesen, 20 ha Weiden, 99 ha Hol-
zungen, 5 ha Park u. Garten, 4,5 ha
Hofraum zc. — Grdfst.-N.-E. 4200 *M.*
Papierfabrik in Eichberg. Ziegelei in
Rudolphshof.
- 2967. Falkenhain (Mittel-)**, Ritterg.
mit Vorw. **Feldhof**. P., T., A. u.
St. Falkenhain (Schles.); E. Gold-
berg 15,5 u. Haltest. Willenberg (im
Bau) 3 km; Ag. Schönau.
Besizer: Hermann **Kühn**, Hauptmann
d. Garde-Edw.-Inf. u. Amtsvorsteher.
Fläche 264 ha: 150 ha Acker, 45 ha
Wiesen, 2 ha Weiden, 65 ha Hol-
zungen, 2 ha Hofraum zc.
Grdfst.-N.-E. 3935 *M.* — Schweinezucht.
- 2968. Falkenhain (Ober-)**, Do-
minialg. P., T., A. u. St. Falken-
hain (Schles.) 1,5 km; E. Gold-
berg 7 u. Haltest. Willenberg (im
Bau) 4,5 km; Ag. Schönau.
Besizer: Richard **Kühn**, Lieut. a. D.
Fläche 225 ha: 106 ha Acker, 21 ha
Wiesen, 2 ha Weiden, 93 ha Hol-
zungen, 3 ha Hofraum zc.
Grundst.-N.-E. 3210 *M.* — Ziegelei.
- 2969. Falkenhain (Nieder-)**, Ritterg.
P., T., A. u. St. Falkenhain (Schles.);
E. Goldberg 10,5 km; Ag. Schönau.
Besizer: Wolfgang **Breithaupt**.
Inspektor: Bräuer.
Fläche 382 ha: 216 ha Acker, 28 ha
Wiesen, 118 ha Holz, 10 ha Weiden,
Wege, Lehm- u. Sandgruben, 10 ha
Obstgärten u. Hofraum.
Grundst.-N.-E. 6592 *M.* — Ziegelei.
Hampshiredown-Schafe.
- 2970. Herrmannswaldau**, Ritterg.
mit **Rosenau**. P., T. (E. im Bau)
u. Ag. Schönau (Ragb.) 5 km;
E. Goldberg 10 km; A. u. St. Neutirch.

- Besitzer: **Wilh. Freiherr von Zedlitz und Neutirch**, Landesältester, Kreisdeputirter, Lieutenant a. D.
Inspektor: Schirmer.
Fläche 333 ha: 133 ha Acker, 23,5 ha Wiesen, 176 ha Holzungen, 0,5 ha Hofraum zc. — Grdst.-N.-G. 3675 *M.*
- 2971. Hohenliebenthal**, Majorat. P., T., A. u. St. Hohenliebenthal; E. Goldberg 14 u. Schönau (im Bau) 4 km; Ag. Schönau.
Besitzer: **Alfred von Küster**, Lieut. a. D., Kreisdeputirter und Landesältester.
Inspektor: Müller.
Fläche 919 ha: 450 ha Acker, 125 ha Wiesen, 317 ha Holzungen, 2 ha Wasser, 25 ha Hofraum zc.
Grundst.-N.-G. 13 164 *M.* — Ziegelei.
- 2972. Kammerwaldau**, Ritterg. m. Borw. Oberammergau. P., T., A. u. St. Kammerwaldau; E. Jannowitz 7,5, Hirschberg 10, Rauffung (im Bau) 7,5 km; Ag. Hirschberg.
Besitzer: **Heinrich von Lösch**, Kreisdeputirter, Rittmeister a. D. u. Landesältester.
Inspektor: **Georg Trewendt**.
Fläche 603 ha: 213 ha Acker, 59 ha Wiesen, 3 ha Weiden, 316 ha Holzungen, 12 ha Hofraum zc. — Hier- von liegen 290 ha in den angrenzenden Gemeinden.
Grundst.-N.-G. 5675 *M.* — Weißener Schweinezucht. Vochverkauf hornloser Merino alter Culmer Zucht.
- 2973. Rauffung (Heiland)**, Ritterg. P., T., E. (im Bau), A. u. St. Rauffung (Ratzbach); E. Merzdorf 16 km; Ag. Schönau.
Besitzer: **Emil Hofmann**, Lieut. a. D.
Fläche 194,4 ha: 104 ha Acker, 16,6 ha Wiesen, 10 ha Weiden, 60 ha Holz, 2,9 ha Hofraum zc.
12,5 ha sind parzellenweise verpachtet.
Grundst.-N.-G. 2130 *M.* — Kalkofen.
- 2974. Rauffung (Leß- u. Stimpel)**, Ritterg. P., T., (E. im Bau), A. u. St. Rauffung (Ratzbach); E. Merzdorf 14 km; Ag. Schönau.
Bes.: **Traug. Basse**, Bankier in Berlin.
Inspektor: **Friedr. Karl Hofmann**.
Fläche 228 ha: 90 ha Acker, 34 ha Wiesen, 95 ha Holz, 9 ha Park, Hof zc.
Grundst.-N.-G. 1932 *M.*
- 2975. Rauffung (Nieder)**, Ritterg. m. Lehng. P., T., (E. im Bau), A. u. St. Rauffung (Ratzbach); E. Merzdorf 18 km; Ag. Schönau.
Besitzerinnen: **Brigitte u. Kunigunde Freiinnen von Zedlitz-Neutirch**.
Inspektor: **Otto Eschacher**.
Fläche 447 ha: 157 ha Acker, 49 ha Wiesen, 5 ha Weiden, 230 ha Holzungen, 6 ha Hofraum zc.
Grundst.-N.-G. 5178 *M.*
- 2976. Rauffung (Niemitz)**, Ritterg. P., T., (E. im Bau), A. u. St. Rauffung (Ratzbach); E. Merzdorf 17 km; Ag. Schönau.
Besitzerin: **Frau Helene von Riebeschütz**, geb. von Uchtritz-Steinrich.
Inspektor: **von Rabenau**.
Fläche 270 ha: 91 ha Acker, 16 ha Wiesen, 10 ha Weiden, 148 ha Holz, 5 ha Hof zc. — Grdst.-N.-G. 2637 *M.*
- 2977. Rauffung (Stöckel-, Elbel- u. Tschirnhaus)**, Rittergüter. P., T., (E. im Bau), A. u. St. Rauffung (Ratzbach); E. Merzdorf 15 km; Ag. Schönau.
Besitzer: **Richard von Bergmann**, Major a. D., und Frau **Luiſe**, geb. von Korn.
Inspektor: **Seidel**.
Fläche 553,8 ha: 170,7 ha Acker, 49 ha Wiesen, 315,5 ha Holzungen, 9,8 ha Weiden, 8,8 ha Hofraum zc.
Hiervon 50 ha Acker und 20 ha Wiesen parzellenweise verpachtet.
Grundst.-N.-G. 5655 *M.* — Marmor- kalk-Fabrikation. Marmorstein-Mehl- fabrik im Bau.
- 2978. Retſchdorf**, Rest-Ritterg. P., T. u. E. (im Bau) Retſchdorf; E. Jannowitz 4 km; A. u. St. Seitendorf; Ag. Schönau.
Besitzer: **Gottfried Raupach**.
Fläche 165,6 ha: 32,7 ha Acker, 10 ha Wiesen, 3,5 ha Weiden, 117,8 ha Holz, 1,6 ha Hofraum zc.
Grundst.-N.-G. 1144 *M.*
- 2979. Ludwigsdorf (Forst)**, Ritterg. P. u. T. Langenau (Bz. Liegnitz) 4 km; E. Hirschberg 11 km; A. Johndorf; St. Ludwigsdorf; Ag. Schönau.

- Besitzer: Ernst Frhr. von Scherr-Thoß auf Nr. Wiesenthal, Kr. Löwenberg. Fläche 47 ha Holzungen. Grundst.-R.-E. 156 *M*.
- 2980. Maiwaldau**, Rittergut mit 1 Bauerg. P., T., A. u. St. Maiwaldau; E. u. Ag. Hirschberg 6 km. Besizerin: Frau Major Neumann, geb. Becker, in Sablon bei Mes. Bevollm.: Rentmeister Kasch. Inspektor: Knie. Fläche 738 ha: 200 ha Acker, 190 ha Wiesen, 319 ha Holz, 29 ha Hof zc. Grundst.-R.-E. 7698 *M* — Dampfzägelei, Brettschneide- u. Mehlmühle.
- 2981. Neufirch**, Ritterg. P., T., (E. im Bau), A. u. St. Neufirch (Katzbach); E. Goldberg 9 km; Ag. Schönau. Besizer: Georg Freiherr von Jedlitz und Neufirch, Königl. Landrath. Pächter: Müller. Fläche 702 ha: 359 ha Acker, 52 ha Wiesen, 4 ha Weiden, 267 ha Holzungen, 20 ha Hofraum zc. Grundst.-R.-E. 12552 *M* — Wassermühle.
- 2982. Reichwaldau**, Ritterg. P., T. (E. im Bau) u. Ag. Schönau (Katzbach) 4 km; E. Goldberg 15 km; A. Konradswaldau; St. Reichwaldau. Besizer: Walter von Uchtritz u. Steinfirch, Rittmeister a. D. Inspektor: Brodmann. Fläche 553,3 ha: 201,4 ha Acker, 37,7 ha Wiesen, 303 ha Holzungen, 6,2 ha Weiden, 5 ha Hofraum zc. Grundst.-R.-E. 6651 *M*.
- 2983. Rodeland** (Forst), Ritterg. P., T. (E. im Bau) u. St. Ketschdorf 3,5 km; E. Merzdorf 12 km; A. Seitendorf; Ag. Schönau. Besizer: Heinr. v. Korn in Breslau. Reviervorwarter: Gottwald in Elbettaufung. Fläche: 54 ha Holzungen. Grundst.-R.-E. 246 *M*.
- 2984. Röversdorf (Nieder-) u. Willenberg**, Rittergüter mit 1 Vorw. P., T. u. Ag. Schönau (Katzbach) 2 km; E. Goldberg 10 km u. Willenberg (im Bau); A. u. St. Röversdorf. Besizer: Gustav G. Viehe, Rittm. a. D. Fläche 197 ha: 118 ha Acker, 15 ha Wiesen, 56 ha Holzungen, 3 ha Weiden, 5 ha Hofraum zc. Grundst.-R.-E. 2610 *M* — Rindviehzucht.
- 2985. Röversdorf (Ober-)**, Ritterg. P., T. (E. im Bau) u. Ag. Schönau (Katzb.) 2 km; E. Goldberg 15 km; A. u. St. Röversdorf. Besizer: Deodat von Hoffmann, Geh. Reg.-Rath, Hauptm. u. Landrath a. D. Inspektor: Biffer. Fläche 353 ha: 199 ha Acker, 27 ha Wiesen, 116 ha Holz, 11 ha Hof zc. Grundst.-R.-E. 5912 *M*. Brauerei, Ziegelei.
- 2986. Schildau**, Ritterg. P., T., E., A. u. St. Schildau (Bober); Ag. Hirschberg. Besizerin: Marie Fürstin zu Wied, geb. Prinzessin der Niederlande, zu Neuwied (Rhein). Bevollm.: Kammerrath Pfaffe zu Zeitzsch (Schlej.). Inspektor: Ernst Poesche. Fläche 313 ha: 178 ha Acker, 47 ha Wiesen, 8 ha Weiden, 63 ha Holzungen, 7 ha Wasser, 10 ha Hofraum zc. — Grundst.-R.-E. 4629 *M*.
- 2987. Schönau (Alt-)**, selbst Gutsbez., Antheil I u. II. P., T., E. (im Bau) u. Ag. Schönau (Katzbach) 0,5 km; E. Goldberg 18 km; A. u. St. Alt-Schönau. Besizer von I (Schloßhofgut): Emil Kühne, Prem.-Lieut. a. D. Fläche 100 ha: 75 ha Acker, 12 ha Wiesen, 12 ha Holz, 1 ha Garten, Hof zc. — Grundst.-R.-E. 2528 *M*. Fischbrutanstalt. — Ziegelei. Besizer von II (Rittergut): G. Großer in Liegnitz. Fläche 71 ha: 62 ha Acker, 6,5 ha Wiesen, 2,5 ha Holzung, Hofraum zc. Grundst.-R.-E. 1560 *M*.
- 2988. Schönwaldau**, Ritterg. mit Vorwerk Berghof. P., T. u. St. Schönwaldau (Bz. Liegnitz); E. Hirschberg 11 und Goldberg 10 km; A. Johnsdorf; Ag. Schönau. Besizer: Gotthold Müller, Major a. D. in Liegnitz. Bevollm.: Amtsvorsteher Pause. Inspektor: Herbst.

- Fläche 649 ha: 344 ha Acker, 93 ha Wiesen, 8 ha Weiden, 197 ha Holzungen, 7 ha Hofraum zc.
Grundst.-N.-E. 10 074 *M.* — Ziegelei.
- 2989. Seiffersdorf mit Oberhof,** Ritterg. P., T. u. E. Jannowitz (Schlesf.) 5 km; A. Kammerwaldau; St. Seiffersdorf; Ag. Hirschberg.
Besitzer: **Otto von Nechtrix u. Steinkirch** auf Tzschocha, Kr. Lauban.
Pächter des Oberhofes: Max Beyer.
Administrator: Rentmstr. Hertwig.
Fläche 398,2 ha: 200,5 ha Acker, 75,1 ha Wiesen, 1 ha Weiden, 120 ha Holzungen, 1,6 ha Hofraum zc.
Grundst.-N.-E. 6116 *M.* — Brauerei.
- 2990. Seitendorf,** Ritterg. P., T. u. E. (im Bau) Ketschdorf 3,5 km; E. Vollenhain 9 km; A. u. St. Seitendorf; Ag. Schönau.
Besitzer: Konrad **Tiße**, Lieut. a. D.
Inspektor: Seydel.
Fläche 628 ha: 176 ha Acker, 77 ha Wiesen, 5 ha Weiden, 358 ha Holz, 12 ha Hof zc.
Grdst.-N.-E. 4746 *M.*
Kalköfen, Marmorbruch, Wassermühle.
Simmenthaler u. Holländer Kreuzung.
- 2991. Tiefhartmannsdorf,** Ritterg. mit der Feldmark **Ratschin**. P., T., A. u. St. Tiefhartmannsdorf; E. Hirschberg 14 km; Ag. Schönau.
Besitzer: **Ferdinand Graf von Harrach**, Professor der Künste.
Pächter u. Bevollm.: **Alfr. Doebring**.
Fläche 486 ha: 179 ha Acker, 42 ha Wiesen, 5 ha Weiden, 248 ha Holzungen, 12 ha Hofraum zc.
Grundst.-N.-E. 5832 *M.* — Feldziegelei.
Schlesisches Rothvieh m. Simmenthalern gekreuzt.

Majorats Herrschaft Jannowitz,

bestehend aus den Gütern Nr. 2992—2994.

Besitzer: **Wilhelm Graf zu Stolberg-Wernigerode**, General der Kavallerie z. D. u. Chef des Dragoner-Regts. von Bredow (1. Schlesf.) Nr. 4, Excellenz auf Jannowitz.

- 2992. Jannowitz,** Ritterg. m. Meierei-vorw. P., T., E., A. u. St. Jannowitz (Schlesf.); Ag. Hirschberg.
Fläche 950 ha: 177 ha Acker, 45 ha Wiesen, 750 ha Holz, 8 ha Hof zc.
Grdst.-N.-E. 5292 *M.* — Steinbrüche. Brettmühle. Holzschleiferei.
Rentmeister: **Bothmann**.
Einzelpacht.
Fläche 229 ha: 70 ha Acker, 24 ha Wiesen, 133 ha Holzungen, 2 ha Hofraum zc.
Grundst.-N.-E. 1833 *M.*
- 2993. Kupferberg,** Ritterg. P. u. T. Kupferberg (Schlesf.); E. Jannowitz 2 km; A. u. St. Jannowitz; Ag. Hirschberg.
2994. Rohrlach, Ritterg. m. **Hummelvorwerk**. P., T., E., A. u. St. Jannowitz (Schlesf.) 2 km; Ag. Hirschberg.
Fläche 520 ha: 157 ha Acker, 140 ha Wiesen, 219 ha Holzungen, 4 ha Hofraum zc. — Grdst.-N.-E. 5160 *M.*

II. Güter innerhalb der Land- und Stadtgemeinden.

- 2995. Johnsdorf,** Dominialg. P. u. T. Langenau (Bz. Liegnitz) 2 km; E. Hirschberg 11 km; A. Johnsdorf; St. Schönwaldau; Ag. Schönau.
Besitzer: **Gustav Dyk**.
Fläche 117 ha: 58 ha Acker, 10 ha Wiesen, 48 ha Holz, 10 ha Garten u. Hofraum zc.
Grundst.-N.-E. 1513 *M.*

42. Kreis Sprottau.

Größe: 729,67 Quadrat-Kilometer. — Einwohner: 36 759. — Landgemeinden: 61. — Gutsbezirke: 48. — Amtsbezirke: 17. — Städte: Sprottau mit 7644 Einw., Primkenau mit 1904 Einw. —

Viehstand: 3273 Pferde, 18 791 Stück Rindvieh (darunter 9376 Kühe), 10195 Schafe, 7342 Schweine, 1171 Ziegen, 1679 Bienenstöcke. — Lage: im nördlichen Theile des Regierungsbezirks, grenzend an den Kreis Sagan. — Bodenbeschaffenheit: Durch den Bober und die Sprotte wird der Kreis in zwei allenfalls gleiche Hälften getheilt. Die nördliche Hälfte weist vielfach schwere bessere Böden auf, die südliche zumeist leichtere Böden, Moorböden mit Moorkulturen und große Forsten. Der durchschnittliche Grundsteuer-Heinertrag beträgt pro Hektar Acker: 16,⁴⁵ M., Wiesen: 16,⁸⁴ M., Holzungen: 3,¹³ M. Von der Gesamtfläche sind: 296,³⁵ qkm Acker, 89,⁶⁹ qkm Wiesen, 304,³⁵ qkm Wald. — Gewässer: der Bober, die Sprotte, der Zauche-Graben, der Steinbach. — Eisenbahnen: Niederschlesisch-Märkische Bahn, Zweig: Gassen—Arnsdorf mit den Stationen: Armadebrunn, Ober-Leschen und Mallmitz; Niederschlesische Zweigbahn (Lissa—Glogau—Hansdorf) mit den Stationen: Waltersdorf und Sprottau; Sekundärbahn Freystadt—Reisicht mit Metschlau, Waltersdorf, Neuthau, Primkenau, Wolfersdorf und Weißig.

Landw. Maschinenfabrik in Sprottau; Mehlmühlen in Dittersdorf, Mallmitz, Sprottau, Sprottischdorf und Wichelsdorf; Oelfabrik in Sprottau; Dampffägewerke in Fichtenau, Mallmitz, Primkenau und Sprottau; Stärke-, Syrup- u. Zuckersabrik in Wichelsdorf; Stärkefabriken in Nieder-Gießmannsdorf und Lauterbach; Flachsspinnerei in Suckau; Brauereien in Sprottau; Knochenmühle in Sprottau.

Kreisstadt Sprottau.

Landgericht: Glogau. Amtsgericht: Sprottau.

Landrath: **von Klipping** auf Nieder-Zauche.
 Kreissekretär: **Schults**.
 Kreisauschusssekretär: **Glang**.
 Kreisasse: **Wiesner**, Rgl. Rentmeister.
 Kreisphysikus: **Dr. Wolf**, Geh. Sanitätsrath.
 Kreiswundarzt: **Dr. Scharfenberg** in Primkenau.

Kreisthierarzt: **Sahner** in Sagan.
 Katasterkontroleur: **Langner**.
 Kreisbauinspektor: **Holtshausen**, Baurath in Sagan.
 Kreis Schulinspektoren: evangelisch Pastor **Schönfeld**;
 kath. **Stande**, Erzpriester.

I. Selbständige Gutsbezirke.

2996. Gunzendorf (Nieder-), Ritterg.
 P., T. u. E. Buchwald (Kr. Sagan)
 3 km; A. Gunzendorf; St. Johnsdorf; Ag. Sprottau.
 Besitzer: **Dskar von Diebitsch**, General-Major z. D.
 Pächter: **Cæe**, Lieutenant.
 Fläche 276 ha: 153 ha Acker, 24 ha Wiesen, 92 ha Holzungen, 7 ha Hofraum u. — Grundst.-N.-G. 3332 M.

2997. Gunzendorf (Ober-), Ritterg.
 P., T. u. E. Buchwald (Kr. Sagan)
 4 km; A. Gunzendorf; St. Johnsdorf; Ag. Sprottau.
 Besitzer: **Dskar von Diebitsch**, Generalmajor z. D. auf Nieder-Gunzendorf.
 Pächter: **Reiche**.
 Fläche 149 ha: 110 ha Acker, 15 ha Wiesen, 22 ha Holzungen, 2 ha Hofraum u. — Grundst.-N.-G. 2371 M.

2998. Dittersdorf, Ritterg. P., T., E.,
A., St. u. Ag. Sprottau 3,5 km.
Besitzerin: **Stadtgemeinde Sprottau**.
Bersförster: Mally.
Fläche 230,7 ha: 145,7 ha Acker,
31 ha Wiesen, 4 ha Weiden, 49,3 ha
Holzungen, 0,7 ha Hofraum ic.
Parzellenweise verpachtet.
Grundst.-N.-E. 3471 M.

2999. Ebersdorf, Ritterg. P., T. u.
Ag. Sprottau 7,5 km; E., A. u. St.
Ebersdorf.
Besitzerin: **Stadtgemeinde Sprottau**.
Pächter: Kalinke.
Fläche 156,2 ha: 122,7 ha Acker,
10,7 ha Wiesen, 0,8 ha Weiden,
20,2 ha Holzungen, 1,8 ha Hofraum ic.
Grundst.-N.-E. 2276 M.

3000. Gabel (Alt=), Ober- u. Nieder-,
Rittergüter. P., T. u. E. Walters-
dorf (Bz. Liegnitz) 7 km; A. u.
St. Alt-Gabel; Ag. Sprottau.
Besitzer: **Emil Knock**.
Fl. von Ober-N.-G. 171 ha: 128 ha Acker,
30 ha Wiesen, 9 ha Holz, 4 ha Hof ic.
v. Nieder-N.-G. 234 ha: 117 ha Acker,
19 ha Wiesen, 95 ha Holz, 3 ha Hof ic.
Grundst.-N.-E. von Ober-N.-G. 2766 M.,
von Nieder-N.-G. 2634 M.

3001. Gabel (Neu=), Ritterg. m. d.
Vorw. **Annahof, Neuhof u. Mag-
dalenenau**. P., T. u. E. Quaritz
3,7 km; A. u. St. Neu-Gabel; Ag.
Sprottau.
Besitzer: **Max Blomeyer**.
Fläche 664 ha: 369 ha Acker, 100 ha
Wiesen, 4 ha Weiden, 109 ha Holz,
62 ha Moordammkulturen (Kimpau-
sches System), 20 ha Hofraum ic.
Grundst.-N.-E. 7134 M.

3002. Gießmannsdorf (Nieder=),
Ritterg. P., T. u. E. Waltersdorf
(Bz. Liegnitz) 7 km; A. u. St.
Gießmannsdorf; Ag. Sprottau.
Besitzer: **Reiche'sche Erben**.
Inspektor: **Karl Desler**.
Fläche 305 ha: 215 ha Acker, 29 ha
Wiesen, 3 ha Weiden, 50 ha Holz,
8 ha Hof ic. — Grundst.-N.-E. 4000 M.
Stärke- und Dextrinfabrik.
Döbener Rindvieh. Berkshire- und
Meißener Zuchtschweine.

3003. Hartau, Ritterg. m. 3 Vorw. P. u.
T. Langheimersdorf (Schles.) 4 km;
E. u. Ag. Sprottau; A. u. St. Hartau.
Besitzer: **Georg Graf von Stofch**, Kreis-
richter a. D., Kreisdeputirter, Königl.
Major a. D., Vorsitzender des Pro-
vincial-Ausschusses von Schlessen.
Inspektor: **Senke**.
Fläche 598 ha: 326 ha Acker, 122 ha
Wiesen, 124 ha Holzungen, 26 ha
Hofraum ic. — Grundst.-N.-E. 8550 M.

3004. Hirtendorf, Ritterg. P., T.,
E. u. Ag. Sprottau 3 km; A.
Hartau; St. Hirtendorf.
Besitzer: **Rudolf Labude**, Hauptmann
im Kriegsministerium zu Berlin.
Inspektor: **Rob. Kandler**.
Fläche 400 ha: 331 ha Acker, 20 ha
Wiesen, 25 ha Weiden, 21 ha Holz,
3 ha Hofraum ic.
Grundst.-N.-E. 4200 M. — Stärkefabrik.
Holländ. Rindvieh. Rambouillet-Schafe.

3005. Kaltenbriesnitz, Ritterg. mit
Schloß u. Schäferei-Vorw. P., T. u.
E. Quaritz 6 km; A. u. St. Neu-
gabel; Ag. Sprottau.
Besitzer: **Verw. Frau Albertine von
Genthausen**, geb. von Vigny, u. deren
Kinder (Erben).
Inspektor: **R. Pabel**.
Fläche 521 ha: 268 ha Acker, 30 ha
Wiesen, 7 ha Weiden, 193 ha Hol-
zungen, 23 ha Hofraum, Wege ic.
Grundst.-N.-E. 7899 M.

3006. Kortnitz, Ritterg. P., T., E., St.
u. Ag. Sprottau 4 km; A. Hartau.
Besitzerin: **Fräul. Elisabeth Vietzsch**.
Fläche 135 ha: 78 ha Acker, 15 ha
Wiesen, 12 ha Weiden, 28 ha Holz,
2 ha Hof ic. — Grundst.-N.-E. 2316 M.

3007. Küpper, Ritterg. P., T., E., A.,
St. u. Ag. Sprottau 3,5 km.
Besitzerin: **Stadtgemeinde Sprottau**.
Fläche 110,6 ha: 76,5 ha Acker, 20,9 ha
Wiesen, 10,8 ha Holz, 2 ha Weiden,
0,4 ha Hof ic. — Grundst.-N.-E. 1573 M.

3008. Küpper Revier, Forst mit
3 Förstereien. P., T., E., St. u. Ag.
Sprottau 3 km; A. Küpper-Forstrev.
Besitzerin: **Stadtgemeinde Sprottau**.
Stellvert. Forstmeister: **Kgl. Forst-
assessor Schraube** in Sprottau.

- Oberförster: Mally in Dittersdorf.
Fläche 3629 ha: 7,2 ha Acker, 83 ha Wiesen, 3537 ha Holzungen, 1,8 ha Hofraum zc. — Grdft.-N.-E. 8989 *M*.
- 3009. Langheinersdorf (Ober-),** Rittergut. P., T., A. u. St. Langheinersdorf (Schles.); E.-Haltejt. Metjchlau 8 km; Ag. Sprottau.
Besizer: Werner **Schmidt'sche Erben**.
Bevollm.: Oberamtmann Karl Zehe in Petersdorf, Kr. Sagan.
Fläche 86 ha: 72 ha Acker, 7 ha Wiesen, 4 ha Holz, 3 ha Garten u. Hof.
Grundft.-N.-E. 1782 *M*.
Milchverwerthung am Orte.
- 3010. Langheinersdorf (Nieder-),** Ritterg. P., T., A. u. St. Langheinersdorf (Schles.); E.-Haltejt. Metjchlau 5 km; Ag. Sprottau.
Besizer: **Freiherr v. Kottwitz'sche Erben**.
Fläche 417 ha: 213 ha Acker, 71 ha Wiesen, 122 ha Holzungen, 11 ha Hofraum zc. — Grdft.-N.-E. 6751 *M*.
- 3011. Langheinersdorf (Mittel-),** Ritterg. P., T., A. u. St. Langheinersdorf (Schles.); E.-Haltejt. Metjchlau 6 km; Ag. Sprottau.
Besizer: **Freiherr v. Kottwitz'sche Erben**.
Inspektor: L. Törppe.
Fläche 520 ha: 352 ha Acker, 54 ha Wiesen, 9 ha Weiden, 87 ha Holzungen, 18 ha Hofraum zc.
Grundft.-N.-E. 8385 *M*. — Dampf-dreschmaschine, Schrotmühle mit Lokomobilbetrieb. — Fohlenzucht.
- 3012. Leschen (Ober-),** Ritterg. P., T., E. u. A. Ober-Leschen; St. Nieder-Leschen; Ag. Sprottau.
Besizerin: **Stadtgemeinde Sprottau**.
Pächter: A. Siehe.
Fläche 159,8 ha: 122,7 ha Acker, 23 ha Wiesen, 11,8 ha Holz, 0,8 ha Weiden, 1,5 ha Hof zc. — Grdft.-N.-E. 1979 *M*.
Cellulosefabrik (Aktiengesellschaft).
- 3013. Leschen (Nieder-),** Ritterg. mit Rustikalbesiz. P., T. u. St. Nieder-Leschen; E. u. A. Ober-Leschen 5 km; Ag. Sprottau.
Besizer: **Reinhold Rodstroh**.
Inspektor: H. Böfchen.
Fläche 515 ha: 231 ha Acker, 50 ha Wiesen, 23 ha Weiden, 193 ha Holzungen, 3 ha Wasser, 15 ha Hofraum zc. — Grundft.-N.-E. 5514 *M*.
Stärtefabrik. Milchvertauf n. Sprottau.
- 3014. Metjchlau,** Ritterg. P., T. u. E. Waltersdorf (Bz. Liegnitz) 5 km; E.-Haltejtelle u. St. Metjchlau; A. Langheinersdorf; Ag. Sprottau.
Bes.: **Hans von Niebelschütz**, Hauptm. a. D.
Inspektor: Törppe.
Fläche 529 ha: 284 ha Acker, 44 ha Wiesen, 4 ha Weiden, 189 ha Holz, 8 ha Hof zc. — Grdft.-N.-E. 7203 *M*.
Käseerei. — Oldenburger Vieh.
- 3015. Ottendorf u. Ulbersdorf,** Rittergüter. P., T. u. E. Waltersdorf (Bz. Liegnitz) 5 km; A. u. St. Alt-Gabel; Ag. Sprottau.
Bes.: **Karl Beyme**, Lieut. d. L., Direktor d. Hauptgenossensch. Schles. Landw., Breslau, Gartenstr. 32e.
Bevollm.: Insp. Liebmann.
Fläche 1165 ha: 550 ha Acker, 450 ha Wiesen, 125 ha Holz, 40 ha Weiden u. Hof zc. — Grdft.-N.-E. 19300 *M*.
Brennerei (49000 l Kontingent).
70 ha Moordamnkulturen,
260 ha Wiesenkulturen.
- 3016. Reuthau,** Ritterg. P., T., E. u. St. Waltersdorf (Bz. Liegnitz) 2,5 km; E.-Haltejtelle u. A. Reuthau; Ag. Sprottau.
Besizerin: **Melanie Gräfin von Logan und Altendorf**.
Inspektor: Hausmann.
Fläche 616,5 ha: 272 ha Acker, 216,5 ha Wiesen, 113 ha Holz, 15 ha Hof zc.
Grundft.-N.-E. 10410 *M*.
Oldenburger Rindvieh.
- 3017. Rüdgersdorf (Nieder-),** Ritterg. P., T., A. u. St. Rüdgersdorf (Schles.); E. Nieder-Herwigsdorf 4,5 u. Sprottau 11 km; Ag. Sprottau.
Besizer: **Fritz Wätschke**, Lieut. d. R.
Inspektor: Kühn.
Fläche 332 ha: 230 ha Acker, 39 ha Wiesen, 8 ha Weiden, 42 ha Holzungen, 3 ha Wasser, 10 ha Hof zc.
Grundft.-N.-E. 5584 *M*. — Brennerei. Wassermühle. — Fischerei. Ananaszucht.
- 3018. Rüdgersdorf (Ober-),** Ritterg. P., T., A. u. St. Rüdgersdorf (Schles.); E. Nieder-Herwigsdorf 3 km; Ag. Sprottau.

Besitzerin: Frau Alma Brehmer, geb. Franke.

Fl. 317 ha: 198 ha Acker, 55 ha Wiesen, 46 ha Holz, 3 ha Wasser, 15 ha Hof ic. — Grundst.-R.-G. 5190 *M.* Obenburger Rindvieh.

3019. Sprottischdorf, Ritterg. P., T., E., St. u. Ag. Sprottau 2 km; A. Wichelsdorf.

Besitzer: Adalbert von Neumann, Rittermeister a. D. auf Ober-Großenborau, Kr. Freystadt.

Inspektor: Päßoldt.

Fläche 387 ha: 253 ha Acker, 20 ha Wiesen, 3 ha Weiden, 84 ha Holzungen, 27 ha Hofraum ic. — Grundst.-R.-G. 5787 *M.* — Ziegelei.

3020. Walddorf, Ritterg. P., T. u. E. Waltersdorf (Bz. Liegnitz) 5 km; A. u. St. Viekmannsdorf; Ag. Sprottau.

Besitzer: Willy Schade.

Fläche 199,9 ha: 121,8 ha Acker, 23,4 ha Wiesen, 46,8 ha Holzungen, 0,1 ha Weiden, 8,8 ha Hofraum ic. — Grundst.-R.-G. 2724 *M.*

Rindvieh: Simmenthal-Holl. Kreuzung.

3021. Waldrevier mit Waldwiesen, Forst mit 1 Ober- u. 3 Förstereien. P., T., E. u. Ag. Sprottau 9 km; A. Waldrevier; St. Ndr.-Leschen.

Besitzerin: Stadtgemeinde Sprottau.

Stellvertr. Forstmeister: Königl. Forstassessor Schraube in Sprottau.

Oberförster: Mally in Dittersdorf.

Fläche 3052 ha: 3,4 ha Acker, 57,1 ha Wiesen, 2967,7 ha Holzungen, 23,8 ha Hofraum ic. — Grundst.-R.-G. 17508 *M.*

3022. Wichelsdorf, Ritterg. P., T., E., St. u. Ag. Sprottau 4 km; A. Wichelsdorf.

Besitzer: Adalbert von Neumann, Rittermeister a. D. auf Ober-Großenborau, Kr. Freystadt.

Inspektor: Brimer.

Fläche 1251 ha: 285 ha Acker, 81 ha Wiesen, 9 ha Weiden, 858 ha Holzungen, 18 ha Hofraum ic.

Grundst.-R.-G. 8499 *M.* — Brennerei.

3023. Wittgendorf, Ritterg. m. 1 Vorm. P., T. u. A. Rückersdorf (Schles.) 3,5 km; E. Hirschfeldbau 9 km; St. Wittgendorf; Ag. Sprottau.

Besitzerin: Stadtgemeinde Sprottau.

Pächter: Franz Runke.

Fläche 637 ha: 377,9 ha Acker, 87,2 ha Wiesen, 8,2 ha Weiden, 161,6 ha Holzungen, 2,1 ha Hofraum ic.

Grundst.-R.-G. 7981 *M.*

3024. Zauche (Nieder-) u. Mittel-Viekmannsdorf, Rittergüter. P. u. T. Nieder-Zauche; E., A. u. St. Waltersdorf 4 km; Ag. Sprottau.

Besitzer: Henning von Ritzing, Regl. Landrath.

Fläche 766 ha: 450 ha Acker, 92 ha Wiesen, 220 ha Holzungen, 4 ha Hofraum ic. — Grundst.-R.-G. 9113 *M.*

3025. Zeisdorf, Ritterg. P. u. T. Nieder-Zauche 1,5 km; E. Ebersdorf 2, Sprottau 7 u. Waltersdorf 7 km; A. u. St. Wichelsdorf; Ag. Sprottau.

Besitzer: Guido von Kessel, Königl. Kammerherr, Landesältester u. Reg.-Assessor a. D.

Fläche 474 ha: 177 ha Acker, 24 ha Wiesen, 254 ha Holzungen, 19 ha Hofraum ic.

Grundst.-R.-G. 3710 *M.*

Antheil des Fürstenthums Carolath (im Kreise Freystadt),

bestehend aus den Gütern Nr. 3026—3028.

Besitzer: Seine Durchlaucht Karl Fürst zu Carolath-Beuthen, Graf von Schönau und Freiherr zu Beuthen, Freier Standesherr, Major à la suite der Armee und erbl. Mitglied d. S.H., auf Carolath, Kr. Freystadt.

Bevollm.: Seiß, Fürstlicher Kammerdirektor in Carolath.

3026. Bodwiz, Ritterg. P. u. T. Neustädtel (Bz. Liegnitz) 6 km; E. Poppshütz 3,5 km u. Haltest. Metzchlau; A. u. St. Bodwiz; Ag. Sprottau.

Pächter: Johannes Krumbholtz.

Fläche 221 ha: 116 ha Acker, 16 ha Wiesen, 82 ha Holzungen, 7 ha Hofraum ic. — Grundst.-R.-G. 2091 *M.*

3027. Milkau, Ritterg. P., T. u. E. Neustädtel (Bz. Liegnitz) 3,7 km; A. u. St. Bodwiz; Ag. Sprottau.

Pächter: Emil Mundt.
 Fläche 490 ha: 255 ha Acker, 33 ha
 Wiesen, 191 ha Holzungen, 1 ha
 Wasser, 10 ha Hofraum zc.
 Grundst.-N.-E. 6936 M. — Brennerei.

3028. **Suckau**, Ritterg. P., T. u. E.

Neustädtel (Bz. Liegnitz) 3 km;
 A. u. St. Bodwitz; Ag. Sprottau.
 Pächter: Joh. Krumbholz in Bodwitz.
 Fläche 139 ha: 88 ha Acker, 11 ha
 Wiesen, 15 ha Holz, 8 ha Wasser, 17 ha
 Hof zc. — Grundst.-N.-E. 1692 M.

Fideikommissherrschafft Primkenau,

bestehend aus den Gütern Nr. 3029—3042 (u. Nr. 2005, Nr. Glogau).

Besitzer: Seine Hoheit Ernst Günther Herzog zu Schleswig-Holstein, Hauptmann aggr. dem Großen Generalstabe in Berlin.

Bevollm.: Generaldirektor Hofrath Surén in Primkenau.

Oberförster: Klopfer. — Generalkassenrentant: Briz.

Zur Herrschafft Primkenau gehören: 1 Eisenhüttenwerk „Henriettehütte“, 1 Stärkefabrik, 2 Schneidemühlen, 2 Ziegeleien.

3029. **Häselbach**, Ritterg. P. u. T.
 Jacobsdorf (Bz. Liegnitz) 5 km;
 E. Wolfersdorf 7 km; A. Primkenau;
 St. Weißig; Ag. Sprottau.
 Fläche 176 ha: 80 ha Acker, 95 ha
 Wiesen u. Weiden, 1 ha Hofraum zc.
 Grundst.-N.-E. 2308 M. — Einzelpacht.

3030. **Krampf**, Ritterg. P., T., E.,
 A. u. St. Primkenau 7 km; Ag.
 Sprottau.
 Fläche 368 ha: 215 ha Acker, 45 ha
 Wiesen, 10 ha Weiden, 97 ha Holz,
 1 ha Hof zc. — Grundst.-N.-E. 4305 M.

3031. **Krampfer Bruch**, selbst. Gutsbz.
 Fläche: 619 ha Wiese.
 Grundst.-N.-E. 6924 M. — Einzelpacht.

3032. **Langen**, Ritterg. mit den Vorwerken Amalienthal u. Neidhardt.
 P., T., E., A. u. St. Primkenau
 4 km; Ag. Sprottau.
 Pächter von Amalienthal u. Neidhardt:
 W. Wagentnecht.
 Inspektor: Weigel in Neidhardt.
 Fläche 605 ha: 359 ha Acker, 52 ha
 Wiesen, 18 ha Weiden, 159 ha Holzungen,
 17 ha Hofraum zc.
 Grundst.-N.-E. 6270 M.

3033. **Lauterbach**, Ritterg. m. Vorw.
 Louisenhof. P., T., E., A. u. St.
 Primkenau 1 km; Ag. Sprottau.
 Inspektor: Pawelke.
 Fläche 436 ha: 295 ha Acker, 92 ha
 Wiesen, 8 ha Holz, 17 ha Wasser,
 24 ha Hof zc. — Grundst.-N.-E. 6419 M.

3034. **Petersdorf**, Ritterg. P., T., E.,
 A. u. St. Primkenau 4,5 km; Ag.
 Sprottau.

Inspektor: Krause.

Fläche 235 ha: 165 ha Acker, 20 ha
 Wiesen, 40 ha Holzungen, 10 ha Hofraum
 zc. — Grundst.-N.-E. 2400 M.

3035. **Primkenauer Bruch**, selbst.
 Gutsbezirk. Fläche: 969 ha Wiesen.
 Grundst.-N.-E. 6985 M. — Einzelpacht.

3036. **Weißig**, Ritterg. P. u. T. Ja-
 cobsdorf (Bz. Liegnitz) 2 km; E.
 u. St. Weißig; A. Primkenau; Ag.
 Sprottau.

Inspektor: R. Schmidt, Lieut. d. L.
 Fläche 706 ha: 110 ha Acker, 35 ha
 Wiesen, 92 ha Weiden, 455 ha Holzungen,
 14 ha Hofraum zc.
 Grundst.-N.-E. 4317 M.

3037. **Wolfersdorf**, Ritterg. P. u. T.
 Jacobsdorf (Bz. Liegnitz) 4 km;
 E. Wolfersdorf; A. Primkenau; St.
 Weißig; Ag. Sprottau.

Fläche 200 ha: 146 ha Acker, 50 ha
 Holzungen, 4 ha Hofraum zc.
 Grundst.-N.-E. 2150 M. — Einzelpacht.

Zur Herrschafft Primkenau gehören noch
 folgende Güter, welche den Charakter
 selbständiger Gutsbezirke nicht haben:

3038. **Gläserndorf (Klein)**, fr. Erbscholt. u. Rustikalbesitz. P., T., A. u. St. Primkenau 2 km; E. Primkenau 4,5 km; Ag. Sprottau.
 Inspektor: Krause in Petersdorf.
 Fläche 348 ha. — Grundst.-N.-E. 4368 M.

- 3039. Heinzendorf (Klein-).** P. u. T. Jacobsdorf (Bz. Liegnitz); E. u. St. Weiffig 4,5 km; A. Primkenau; Ag. Sprottau. Fläche 74 ha. — Grdft.-R.-G. 561 *M.*
- 3040. Neuorwerk.** P., T., E., A. u. St. Primkenau; Ag. Sprottau. Fläche 60 ha. — Grdft.-R.-G. 339 *M.*
- 3041. Primkenau (Stadt).** P., T., E., A. u. St. Primkenau; Ag. Sprottau. Fläche 308 ha. — Grdft.-R.-G. 3080 *M.*
- 3042. Primkenauer Forst.** P., T., A. u. St. Primkenau; E. Primkenau 0,5 km; Ag. Sprottau. Fl. 8188 ha. — Grdft.-R.-G. 22651 *M.*

Fideikommissherrschafft Mallmitz,

bestehend aus den Gütern Nr. 3043—3049.

Besitzer: Alfred Graf und Burggraf zu Dohna, Kgl. Kammerherr, Rittmeister a. D., Landesältester und Kreisdeputirter auf Mallmitz.

- 3043. Culau (Klein-),** Ritterg. mit Vorw. Rottwitz. P. u. T. Culau-Wilhelmshütte; E. u. Ag. Sprottau 4 km; A. u. St. Culau. Pächter: Franz Weiß. Fläche 294 ha: 154 ha Acker, 70 ha Wiesen, 63 ha Holz, 7 ha Wasser, u. Hof zc. — Grundft.-R.-G. 3905 *M.*
- 3044. Culau (Ober-),** Ritterg. P. u. T. Culau-Wilhelmshütte; E. u. Ag. Sprottau 4 km; A. u. St. Culau. Pächter: Georg Ziller. Fläche 210 ha: 142 ha Acker, 21 ha Wiesen, 32 ha Holzungen, 15 ha Hofraum zc. — Grdft.-R.-G. 3292 *M.*
- 3045. Girbigsdorf,** Ritterg. m. Vorw. Charlottenhöhe. P., T. u. E. Buchwald (Nr. Sagan) 2 km; A. u. St. Mallmitz; Ag. Sprottau. Pächter: Heinrich Vogt. Fläche 259 ha: 152 ha Acker, 28 ha Wiesen, 67 ha Holz, 9 ha Weiden, 3 ha Hof zc. — Grdft.-R.-G. 3493 *M.*
- 3046. Johnsdorf,** Ritterg. m. Ober- u. Schloßvorwerk u. Ritterg.-Anth. Cunzendorf. P., T. u. E. Buchwald (Nr. Sagan) 4 km; A. u. St. Cunzendorf; Ag. Sprottau. Administrator: Arndt. Fläche 501 ha: 328 ha Acker, 57 ha Wiesen, 83 ha Holz, 33 ha Weiden u. Hof zc. — Grdft.-R.-G. 7093 *M.*
- 3047. Kaldorf,** Ritterg. mit Seevorwerk und Mallmitzer Haide. P., T., E., A. u. St. Mallmitz 3 km; Ag. Sprottau. Administrator: Arndt in Johnsdorf. Inspektor: Schneider in Mallmitz. Fläche 5579 ha: 106 ha Acker, 252 ha Wiesen, 5155 ha Holzungen, 4 ha Weiden, 62 ha Hofraum zc. Grundft.-R.-G. 22748 *M.*
- 3048. Mallmitz,** Ritterg. P., T., E., A. u. St. Mallmitz; Ag. Sprottau. Inspektor: Schneider. Fläche 641 ha: 185 ha Acker, 58 ha Wiesen, 329 ha Holzungen, 20 ha Wasser, 49 ha Hofraum zc. Grundft.-R.-G. 4169 *M.* Thonwaaren-, Verblendstein- u. Chamottefabrik. Brettschneidemühle.
- 3049. Schadendorf,** Ritterg. m. Vorw. Fabianshof. P., T. u. Ag. Sprottau 5 km; E., A. u. St. Mallmitz 3 km. Pächter: Lehmann. Fläche 1913 ha: 147 ha Acker, 182 ha Wiesen, 1535 ha Holzungen, 3 ha Weiden, 46 ha Hofraum zc. Grundft.-R.-G. 6535 *M.*

Regierungsbezirk Oppeln.

43. Landkreis Beuthen OS.

Größe: 103,80 qkm. — Einwohner: 137 014 (ausschl. Stadtkreis Beuthen). — Landgemeinden: 20. — Gutsbezirke: 15. — Amtsbezirke: 10. — Stadt: Königshütte mit 40 182 Einwohnern (Nov. 93). — Viehstand: 2902 Pferde, 2850 Stück Rindvieh (darunter 2203 Kühe), 27 Schafe, 5683 Schweine, 3139 Ziegen, 126 Bienenstöcke. — Lage: im südöstlichen Theile des Regierungsbezirks, grenzend an Russisch-Polen. — Bodenbeschaffenheit: meist kalter, leetiger Boden, daher der Ackerbau unbedeutend. Vorherrschend sind zahlreiche Mineralien, als: Eisen, Zink, und sehr bedeutend ist der Steinkohlen-Bergbau. Der durchschnittliche Grundsteuer-Reinertrag beträgt pro Hektar Acker: 12,92 *M.*, Wiesen: 18,02 *M.*, Holzungen: 10,97 *M.* Von der Gesamtfläche sind: 82,07 qkm Acker, 5,66 qkm Wiesen, 19,82 qkm Wald. — Gewässer: die Brinitze (Grenzfluß mit Russisch-Polen), das Roszinska-Wasser, das Beuthener Wasser. — Eisenbahnen: die Rechte-Ober-Ufer-Eisenbahn mit den Stationen Scharley u. Beuthen; die Oberschlesische Eisenbahn mit verschiedenen Nebenbahnen und den Stationen: Bobref, Beuthen, Königshütte, Schwientochlowitz, Morgenroth, Karf. Verschiedene Schmalspurbahnen verbinden Gruben und Hütten untereinander. Außerdem: Oberschlesische Dampfstraßenbahn von Deutsch-Bielar über Beuthen, Königshütte, Lipine, Morgenroth nach Zabrze und Gleiwitz.

Chem. Fabrik in Ober-Heiduk; Kalkbrennereien in Ober- u. Mittel-Lagieronik u. Scharley; Mehlmühlen u. Dampfjägewerke in Beuthen OS. u. Königshütte; Brauereien in Beuthen, Königshütte, Niechowitz, Roßberg u. Schomberg; Steinbrüche in Chropaczow, Neu-Heiduk, Mittel- u. Ober-Lagieronik u. Niechowitz; Molkerei in Roßberg.

Kreisstadt Beuthen OS.

Landgericht: Beuthen OS. Amtsgerichte: Beuthen OS., Königshütte.

Landrath: Dr. jur. **Lenz**.

Kreissekretär: **Dinter**.

Kreisaußschußsekretär: **Schulz**.

Kreisklasse: Rentmeister **Hoffmann**.

Kreiskommunal- und Sparkasse: Rentant **Schulz**; Kontrolleur **Hemm**.

Kreisphysikus: Dr. **Glackel**, Geh. San.-Rath.

Kreiswundarzt: Dr. **Wagner** in Lipine.

Kreis- u. Grenzhierarzt: **Lappé**.

Katasterkontrolleure: in Beuthen: **Hanisch** in Königshütte **Schleicher**.

Kreisbauinspektor: Baurath **Blau**.

Kreis Schulinspektoren: nördlicher Theil (Beuthen) **Artt**; südlicher Theil (Königshütte) Dr. **Mikulla**.

Grenzkommisarius: **Mädler**.

I. Selbständige Gutsbezirke.

- 3050. Bobref**, Ritterg. P., T. u. E.
 Bobref; A. Schomberg; St. Micho-
 witz; Ag. Beuthen OS.
 Besitzerin: Johanna Gräfin von
 Schaffgotsch, geb. Gräfin von Schom-
 berg-Gobulla, a. Koppitz, Kr. Grottkau.
 Bevollm.: Generaldirektor Erbs in
 Beuthen OS.
 Inspektor: Edm. Nowak.
 Fläche 330 ha: 223 ha Acker, 18 ha
 Wiesen, 12 ha Weiden, 50 ha Holz,
 27 ha Hof zc. — Grdst.-N.-E. 4375 M.
- 3051. Heiduf (Nieder-)**, Ritterg. P., T.
 u. E. Schwientochlowitz 1 km; A.
 u. St. Ober-Heiduf; Ag. Königshütte.
 Besitzerin: Vereinigte Königs- und
 Laurahütte, Aktienges. in Berlin.
 Bevollm.: Oberinspekt. Birnbaum.
 Fläche 105 ha: 90 ha Acker, 5 ha
 Wiesen, 10 ha Holzungen.
 Acker parzellenweise verpachtet.
 Grundst.-N.-E. 856 M. — Ziegelei.
- 3052. Lagiewnik (Mittel- u. Nieder-)**,
 Ritterg. P., T., A. u. St. Ober-
 Lagiewnik 0,5 km; E. u. Ag.
 Beuthen OS. 3,6 km.
 Besitzerin: Vereinigte Königs- und
 Laurahütte, Aktienges. in Berlin.
 Bevollm.: Oberinspekt. Birnbaum.
 Fläche 204 ha: 190 ha Acker, 10 ha
 Wiesen, 4 ha Hofraum zc.
 Grundst.-N.-E. 2952 M.
 Kalksteinbruch, Ziegeleien, Kalköfen, Do-
 lomitbrüche und Eisenerzförderungen.
- 3053. Lagiewnik (Ober-)**, Ritterg.
 P., T., A. u. St. Ober-Lagiewnik;
 E. u. Ag. Beuthen OS. 2 km.
 Besitzerin: Aktienges. für Bergbau- u.
 Eisenhüttenbetrieb in Rattowitz OS.
 Gutsvorsteher: Sage.
 Fläche 178 ha: 120 ha Acker, 12 ha
 Wiesen, 11 ha Holz, 11 ha Weiden,
 24 ha Hof zc. — Grdst.-N.-E. 2400 M.
- 3054. Michowitz**, Ritterg. P., T.,
 A. u. St. Michowitz; E. Karf 3 km;
 Ag. Beuthen OS.
 Besitzer: Franz Hubert von Ziele-
 Winkler, Kgl. Landrath a. D.
 Bevollm.: Generaldirektor Kleiner
 zu Schloß Rattowitz.
- Pächter: Lüdfe.
 Fläche 955 ha: 325 ha Acker, 39 ha
 Wiesen, 49 ha Weiden, 496 ha Hol-
 zungen, 46 ha Hofraum zc.
 Grundst.-N.-E. 11500 M.
 Eisenerzförderung (verpachtet), Dampf-
 ziegelei, Galmesgruben (nur theilm.
 im Besitz des Gutsbesizers).
- 3055. Orzegow**, Ritterg. P. u. T.
 Bobref 2 km; E. Bobref, Ruda
 u. Morgenroth je 2 km; A. u. St.
 Gobullahütte; Ag. Beuthen OS.
 Besitzerin: Johanna Gräfin von Schaff-
 gotsch, geb. Gräfin v. Schomberg-Gob-
 ulla, auf Koppitz, Kr. Grottkau.
 Bevollm.: General-Direktor Erbs
 in Beuthen OS.
 Inspektor: Hielscher, Hauptm. a. D.
 in Schomberg.
 Fläche 316 ha: 105 ha Acker, 15 ha
 Wiesen, 6 ha Weiden, 182 ha Holz,
 8 ha Hof zc. — Grdst.-N.-E. 2733 M.
- 3056. Rokittnik**, Ritterg. m. Augusten-
 hof. P., T. u. A. Michowitz 3,5 km;
 E. Vorfigwerk 4 km; St. Rokittnik;
 Ag. Beuthen OS.
 Besitzer: Franz Hubert von Ziele-
 Winkler, Kgl. Landrath a. D. auf
 Michowitz.
 Bevollm.: Generaldirektor Kleiner
 zu Schloß Rattowitz.
 Pächter: Kranczoch.
 Fläche 425 ha: 217 ha Acker, 35 ha
 Wiesen, 12 ha Weiden, 150 ha Hol-
 zungen, 11 ha Hofraum zc.
 Grundst.-N.-E. 5380 M.
- 3057. Schomberg**, Ritterg. P., T.,
 E. u. Ag. Beuthen (Oberschles.) 2 km;
 A. u. St. Gobullahütte.
 Besitzerin: Johanna Gräfin von Schaff-
 gotsch, geb. Gräfin von Schomberg-
 Gobulla, auf Koppitz, Kr. Grottkau.
 Bevollm.: Generaldirektor Erbs in
 Beuthen OS.
 Inspektor: Hielscher, Hauptm. a. D.
 Fläche 343 ha: 295 ha Acker, 29 ha
 Wiesen, 6 ha Weiden, 13 ha Hof-
 raum zc. — Grdst.-N.-E. 6171 M.
 Kohlengrube „Hohenzollern“ mit unter-
 irdischer elektr. Eisenbahn.
 Brauerei. — Milchwirtschaft.

Freie Standesherrschaft Beuthen OS.,

bestehend aus den Gütern Nr. 3058—3062 (u. Nr. 3319—3322, Kr. Rattowitz, Nr. 4107—4114, Kr. Tarnowitz u. Nr. 3445, Kr. Lublinitz).

Besitzer: Grafen Hugo, Lutz u. Arthur **Hendel von Donnersmark** auf Siemianowitz bezw. Raklo bezw. Wolfsberg (Märntzen).

Generalbevollm.: Kgl. Reg.-Rath a. D. Schulz in Carlshof bei Tarnowitz.

Deconomiedirektor: Thiele in Roßberg.

3058. Brzezowitz, Fideikommiß-Nittg.
P. u. T. Scharley 2 km; E. Scharley 5 km; A. u. St. Ramin; Ag. Beuthen.

Inspektor: Glatschle.

Fl. 204 ha: 171 ha Acker, 16 ha Wiesen, 13 ha Weiden, 3 ha Holz, 1 ha Hof zc.
Grundst.-R.-G. 1301 *M.* — Galmegruben („Neue Helene“ u. „Cäcilie“).

3059. Deutsch-Bielar mit Scharley u. Josefthal, Fideikommiß = Rittergut u. Forstrev. m. Forsthaus, Fabrianerie zu Lipsa. P., T. u. E. Scharley 1 km; Dampfstraßenbahn n. Beuthen OS.; A. u. St. Deutsch-Bielar; Ag. Beuthen OS.

Inspektor: Ohlsen.

Fläche 1000 ha: 630 ha Acker, 97 ha Wiesen, 73 ha Weiden, 172 ha Holzungen, 15 ha Wege u. Wasser, 13 ha Hofraum zc. (davon Allodialbesitz: 44 ha Acker u. 2 ha Holzung).

Grdst.-R.-G. 13296 *M.* — Kalkbrennerei „Neue Helene“ · Galmegrube, Galmewäsche, Eisenerzförderung, Gasanstalt.

3060. Gurekfo, Allodial-Rittergut.
P., T., E., A., St. u. Ag. Beuthen (Oberschles.) 2 km.

Parzellenweise verpachtet.

Inspektor: Ramser in Roßberg.

Fläche 16 ha Acker.

Grundst.-R.-G. 227 *M.*

3061. Reuhof, Fideikommiß-Ritterg.
P., T., E. u. Ag. Beuthen (Oberschles.) 4 km; A. u. St. Scharley.

An gräßliche Arbeiter verpachtet.

Inspektor: Ohlsen, Deutsch-Bielar.

Fläche 75 ha: 69 ha Acker, 2 ha Weiden, 4 ha Hof zc. — Grdst.-R.-G. 832 *M.*
Zintergrube mit Wäsche.

3062. Roßberg, Fideikommiß-Ritterg.
P., T., E. u. Ag. Beuthen (Oberschles.) 1 km; A. u. St. Roßberg.

Inspektor: Ramser.

Fläche 100 ha: 91 ha Acker, 7 ha Wiesen, 1 ha Weiden, 1 ha Hofraum zc. — Grdst.-R.-G. 820 *M.*
Dampf-Molkerei u. Ziegelei.

Freie Standesherrschaft Tarnowitz-Neudeck (Bezirk Schwientochlowitz),

bestehend aus den Gütern Nr. 3063—3065.

Besitzer: Guido Graf **Hendel von Donnersmark**, Erb-Oberlandmundschent auf Neudeck, Kr. Tarnowitz.

Generalbevollmächtigter: Generaldirektor Rolda in Neudeck.

Näheres über die Verwaltung siehe bei Nr. 4115—4131.

3063. Chropaczow, Ritterg. P., T. u. E. Morgenroth 3 km; A. u. St. Chropaczow; Ag. Beuthen OS.

Departementsinspektor: Kurek in Schwientochlowitz.

Parzellenweise verpachtet.

Fläche 226 ha: 205 ha Acker, 5 ha Wiesen, 16 ha Hof zc. — Grdst.-R.-G. 3306 *M.*
Steinbruch. Ziegelei. Chamottefabrik.

3064. Ramin, Ritterg. P., T. u. E. Scharley 4 km; A. Gr.-Dom-browla; St. Ramin; Ag. Beuthen OS.

Pächter: Baluschel.

Zum Theil parzellenweise verpachtet.

Fläche 398 ha: 340 ha Acker, 9 ha Wiesen, 49 ha Hof zc. — Grdst.-R.-G. 5117 *M.*

3065. Schwientochlowitz, Ritterg. m. Charlottenhof. P., T., E., A. u. St. Schwientochlowitz; Ag. Königsbütte.

In Parzellen verpachtet.

Departementsinspektor: Kurek.

Fläche 279 ha: 236 ha Acker, 17 ha Wiesen, 26 ha Hofraum zc.

Grundst.-R.-G. 1800 *M.*

Steinbrüche. Ziegeleien.

44. Kreis Cosel.

Größe: 674,80 qkm. — Einwohner: 69016. — Landgemeinden: 104. — Gutsbezirke: 74. — Amtsbezirke: 28. — Stadt: Cosel Ds. mit 5761 Einwohnern. — Viehstand: 7082 Pferde, 26 653 Stück Rindvieh (darunter 15 527 Kühe), 12 110 Schafe, 11 936 Schweine, 4 313 Ziegen, 10 Esel, 1 546 Bienenstöcke. — Lage: im südlichen Theile des Regierungsbezirkes an der Oder, welche den Kreis in zwei fast gleiche Hälften theilt. — Bodenbeschaffenheit: auf dem linken Oder-Ufer fruchtbar, auf dem rechten Oder-Ufer wenig ergiebig und meist Wald. Der durchschnittliche Grundsteuer-Reinertrag beträgt pro Hektar Acker: 22,82 *M.*, Wiesen: 27,81 *M.*, Holzungen: 4,81 *M.* Von der Gesamtmfläche sind: 402,84 qkm Acker, 47,02 qkm Wiesen, 181,21 qkm Wald. — Gewässer: die Oder; deren Zuflüsse sind auf der rechten Seite: die Wirawka, die Klobnitz mit dem Klobnitz-Kanal, der Lenkauer Bach; auf der linken Seite: das Poln.-Neukirchner Wasser, die Stradune. — Eisenbahnen: die Oberschlesische Eisenbahn mit den Linien: Breslau—Cosel-Kandrzin—Mysłowitz mit den Stationen: Cosel-Kandrzin und Slawentzitz; Cosel—Oderberg mit den Stationen: Cosel-Kandrzin und Wirawa; Cosel-Kandrzin—Reiße mit den Stationen: Cosel-Kandrzin und Cosel-Stadtbahnhof. Cosel—Polnisch-Neukirch im Bau.

Maschinenbauanstalten in Cosel und Gnadenfeld; Dampfmühlen in Cosel-Kandrzin, Lohnau, Pawlowitzke u. Slawentzitz; Dampfschneidemühlen in Cosel-Kandrzin u. Kl.-Althammer; Zuckerfabriken in Poln.-Neukirch u. Reinschdorf; Brauereien in Cosel, Kochaniez, Reinschdorf u. Bronin; Mälzerei zu Klobnitz; Dampfmolkereien in Krzanowitz, Lichinia, Militisch und Radoschau.

Kreisstadt Cosel.

Landgericht: Ratibor. Amtsgerichte: Cosel und Gnadenfeld.

Landrath: **Spiller von Hauenschild** auf
Tschedit.

Kreissekretär: **Kanzleitath Laffter.**

Kreisausschusssekretär: **Olbrich.**

Kreisasse: **Seyne**, Rentmeister.

Kreiskommunal- und Sparkasse: **Rendant**
Rißmann.

Kreisphysikus: **Dr. Bleisch.**

Kreiswundarzt: **vacat.**

Kreissthierarzt: **Stephan.**

Katasterkontroleur: **Petrus**, Steuerinspektor
und Vermessungsrevisor.

Kreisbauinspektor: **Seligmann.**

Kreisshulinspektoren: Cosel I: **Schulrath**

Dr. **Hüppe**, Cosel II: **Dr. Ruske.**

I. Selbständige Gutsbezirke.

3066. Bittschinitz mit Brzofowa, selbst.

Gutsbez. (zum Fideikommiß **Stöblau** gehörig). P., T., A. u. St. Safran 2 km; E. Birawa 8 km; Ag. Cosel. Besitzer: **Arthur von Schimonöth-Schimony**, Majoratsbesitzer auf Stöblau. Fläche 184 ha: 179 ha Acker, 3 ha Wiesen, 2 ha Hof zc. — Grundst.-R.-G. 6093 M. Einmienthaler Rindvieh.

3067. Borislawitz, Ritterg. m. Borw.

Sophienseld. P., T. u. Ag. Gnadenfeld 4 km; E. Twardawa 10 km; A. u. St. Rosenthal.

Besitzer: **Julius Foedel.**

Inspektor: **Klementa.**

Fläche 333 ha: 301 ha Acker, 14 ha Wiesen, 13 ha Holzungen, 5 ha Hofraum zc. — Grundst.-R.-G. 10362 M. Dampfdruckmaschine. — Reinblüt. Holl. Vollblutwuchtheerde m. Zuchtviehverlauf.

3068. Comorno, Ritterg. mit Borw.

Buda. P., T., E. u. Ag. Stadt Cosel (Schles.) 7 km; A. u. St. Comorno. Besitzerin: **Sophie Gräfin von Stillfried-Rattonitz.**

Inspektor: **Lauterbach.**

Fläche 424 ha: 308 ha Acker, 92 ha Wiesen, 10 ha Holzungen, 14 ha Hofraum zc. — Grundst.-R.-G. 9702 M.

3069. Cosel, Kgl. Oberförsterei. P. u. T.

Klobnitz; E. Cosel Stadt u. Cosel-Kandrzin je 4 km; A. Klobnitz, Oberförst.; St. Kuschwitz; Ag. Cosel.

Besitzer: **Königl. Forstfiskus.**

Verwalter: **Kalchhoff**, Kgl. Forstmeister in Klobnitz.

Fläche 2477 ha: 75 ha Acker, 14 ha Wiesen, 2344 ha Holzungen, 13 ha Wasser, 38 ha Hof, Wege, Gräben. Grundst.-R.-G. 17238 M.

3070. Czieszkowitz, Ritterg. mit d.

Borw. Elfriedenhof u. Langenseld. P. u. T. Polnisch-Neutkirch 2 km; E. Cosel-Stadt 15, Kandrzin 20 km; A. u. St. Czieszkowitz; Ag. Gnadenfeld.

Besitzer: **Eduard von Dittrich**, Direktor der Oberchl. Fürstenthumslandschaft. Rentmeister: **Wurst.**

Inspektor: **Polke.**

Fläche 712 ha: 474 ha Acker, 85 ha Wiesen, 115 ha Holzungen, 2 ha Weiden, 36 ha Hofraum, Wege zc. Grundst.-R.-G. 18243 M. Dampfbrennerei. Wasser-Mehlmühle.

3071. Cziffel, selbst. Gutsbez. P.

u. T. Krzanowitz; E. Birawa 5,8 km; A. u. St. Kobelwitz; Ag. Cosel.

Besitzer: **Heinrich Graf von Larisch-Wönnich**, Landeshauptm. von West-Schlesien, auf Freistadt in West-Schlesien. Fläche 151 ha: 70 ha Acker, 50 ha Wiesen, 25 ha Holzungen, 6 ha Hofraum zc. — Grundst.-R.-G. 3598 M.

3072. Dembowa, Ritterg. P., T. u. Ag.

Cosel (Schles.) 6 km; E. Cosel-Stadt 8 km; A. Krzanowitz; St. Dembowa.

Bes.: **Frau Amalie Vercht** in Berlin. Bevollm.: **Direktor A. Dubke** in Reinsdorf b. Cosel (Schles.).

Fläche 185 ha: 129 ha Acker, 48 ha Wiesen, 8 ha Hofraum zc.

Grundst.-R.-G. 4278 M.

Schmalspurbahn z. Zuckerfabrik Reinsdorf (4 km). — Zuckerrübenbau.

3073. Dobrosławitz, Ritterg. P. u. T.

Magkirsch; E. Bauernwitz 6 km; A. Tschaidt; St. Dobrosławitz; Ag. Cosel.

Besitzer: **Rud. von Dheimb** auf Bronin. Inspektor: **Philipp.**

Fläche 164 ha: 159 ha Acker, 5 ha Hofraum zc. — Grundst.-R.-G. 4032 M.

3074. Dollendzin, Ritterg. P. u. T.

Schonowitz 2 km; E. Ratibor 11 km; A. u. St. Mosuran; Ag. Gnadenfeld.

Besitzer: **Karl von Brodchem-Gellhorn**, Rittmeister in Potsdam.

Bevollm.: **Anders**, Lieut. d. L.

Fläche 417 ha: 310 ha Acker, 25 ha Wiesen, 50 ha Holzungen, 32 ha Hofraum zc. — Grundst.-R.-G. 8487 M.

3075. Dziergowitz (Forst), Ritterg.

P., T. u. E. Ratiborhammer 4 km; A. Kochanitz; St. Dziergowitz; Ag. Cosel.

Besitzerin: **verw. Baronin Emilie von Reibnitz** auf Groß-Grauden.

Bevollm.: **Förster Salinger.**

Fläche 820 ha: 8 ha Acker, 4 ha Wiesen, 789 ha Holz, 11 ha Wasser, 8 ha Hof zc. — Grundst.-R.-G. 2271 M.

- 3076. Ellguth (Groß-),** Ritterg. P. u. T. Kostenthal 3 km; E. Cosel Stadt 14 km; A. u. St. Narschwiß; Ag. Gnadenfeld.
Besitzer: Kapitän Arthur von Reißler.
Inspektor: Hoffmann.
Fl. 457 ha: 318 ha Acker, 24 ha Wiesen, 89 ha Niederwald, 26 ha Garten, Hof zc. — Grundst.-N.-E. 10 859 M.
- ⊙ **3077. Gieraltowiß,** Ritterg. mit Borwerk Kopanina. P. u. T. Gnadenfeld 4 km; E. u. Ag. Cosel 12 km; A. u. St. Gieraltowiß.
Besitzer: Hugo Freiherr v. Gießelt.
Pächter: Hans Frhr. von Reibniß auf Ristiß.
Inspektor: Pyta.
Fläche 650 ha: 514 ha Acker, 20 ha Wiesen, 94 ha Holz, 22 ha Hof zc. Grundst.-N.-E. 8860 M. — Brennerei.
- ⊙ **3078. Grauden (Groß-),** m. Borw. Straußenau, Ritterg. P. u. T. Groß-Grauden; E. Leobschütz 10 km; A. u. St. Teschenau; Ag. Gnadenfeld.
Bes.: Verm. Baronin Emilie v. Reibniß.
Inspektor: Theuer, Standesbeamter.
Fläche 461 ha: 354 ha Acker, 96 ha Holzungen, 11 ha Hofraum zc. Grundst.-N.-E. 8142 M. — Brennerei.
- 3079. Grauden (Klein-),** Ritterg. P., T. u. St. Groß-Grauden 1 km; E. Twardawa 12 km; A. Teschenau; Ag. Gnadenfeld.
Besitzer: Hans Deloch, Prem.-Lieut. a. D. auf Narschwiß.
Inspektor: Krause.
Fläche 353 ha: 328 ha Acker, 11 ha Wiesen, 10 ha Holzungen, 4 ha Hofraum zc. — Grundst.-N.-E. 7600 M. Simmenthaler Rindvieh.
- 3080. Grüttsch,** Ritterg. m. Rüstitalgut Nr. 4. P. u. T. Groß-Kimzdorf 2 km; E. Oberglogau 8 km; A. u. St. Trawnig; Ag. Gnadenfeld.
Besitzer: Ludwig Deloch, Mitgl. d. A. S.
Fläche 138 ha: 100 ha Acker, 35 ha Wiesen, 3 ha Garten, Hofraum zc. Grundst.-N.-E. 4205 M. — Brennerei.
- 3081. Habicht,** Ritterg. P. u. T. Poln.-Krawarn 3 km; E. Ratibor 9 u. Bauerwiß 7,5 km; A. u. St. Morsurau; Ag. Gnadenfeld.
Besitzerin: Verm. Marie Schramel, geb. Spiller von Hauenschild.
Inspektor: Berth. Wittkowiß.
Fläche 310 ha: 243 ha Acker, 8 ha Wiesen, 52 ha Holzungen, 7 ha Hofraum zc. — Grundst.-N.-E. 6447 M. Dampfbrennerei. — Drig.-Holl. Vieh.
- 3082. Jacobsdorf,** Ritterg. P., T. u. St. Groß-Grauden 2 km; E. Leobschütz 11 km; A. Teschenau; Ag. Gnadenfeld.
Besitzerin: Verwitw. Frau Bertha Seeger von Szcutowski.
Inspektor: von Siegroth.
Fläche 284,8 ha: 236,4 ha Acker, 23 ha Wiesen, 15,4 ha Holz, 10 ha Hof zc. Grundst.-N.-E. 6033 M. — Molkerei.
- 3083. Januschkowiß,** Ritterg. P. u. T. Deschowiß 4 km; E. Leschniß 4 km; A. Narschowa; St. Bielmierzowiß; Ag. Cosel.
Besitzer: Viktor Miletta.
Fl. 273 ha: 244 ha Acker, 9 ha Wiesen, 20 ha Hof zc. — Grundst.-N.-E. 3188 M.
- 3084. Narschwiß** m. Borw. Carlshof, Ritterg. P. u. T. Kostenthal 1 km; E. Twardawa 10 km; A. u. St. Narschwiß; Ag. Gnadenfeld.
Besitzer: Hans Deloch, Pr.-Lieut. a. D.
Fläche 379 ha: 327 ha Acker, 41 ha Wiesen, 2 ha Holz, 9 ha Hof zc. Grundst.-N.-E. 11013 M.
- 3085. Kobelwiz,** Ritterg. (zur Majorats Herrschaft Groß-Strechliß gehörig). P., T., E. u. Ag. Cosel (Schles.) 4 km; A. u. St. Kobelwiz.
Bes.: Mortimer Graf von Tschirschky-Renard auf Schloß Groß-Strechliß.
Fläche 118 ha: 67 ha Acker, 50 ha Wiesen, 1 ha Hofraum zc. Grundst.-N.-E. 3330 M.
- 3086. Kochaniek (Gutsbez. Jaborowiz),** Ritterg. P. u. T. Saßrau (Kr. Cosel) 2 km; E. u. Ag. Cosel Stadt 16 km; A. u. St. Kochaniek.
Bes.: Dr. jur. Max Freih. von Reibniß.
Inspektor: Wycisl.
Fläche 138 ha: 111 ha Acker, 19 ha Wiesen, 8 ha Hof zc. — Grundst.-N.-E. 3555 M. Dampfbrennerei, Brauerei.
- 3087. Krzanowiz,** Ritterg. m. Borw. Torgau. P., T. u. A. Krzanowiz;

- E. Cosel Stadt 10 km; St. Dembowa; Ag. Cosel.
 Besitzer: Gustav Schön'sche Erben auf Krzanowitz.
 Generalbevollm.: Direktor Reichel in Radoschau.
 Inspektor: Engel.
 Fläche 414 ha: 343 ha Acker, 57 ha Wiesen, 4 ha Weiden, 2 ha Holz, 8 ha Hof zc. — Grundst.-N.-E. 8136 M.
 Dampfbrennerei. — Rindviehzucht: Holländer Kreuzung. Merinoschafe.
- 3088. Kuschnitzka m. Zabinicz, Ritterg. P., T., E. u. St. Randzjin** 2 km; A. Kuschnitzka; Ag. Cosel.
 Besitzer: Hugo Fürst zu Hohenlohe-Dehringen, Herzog von Ujest, auf Slawensitz.
 Bevollm.: Domänenrath Klewiz in Slawensitz.
 Parzellenverpachtung.
 Fläche 239 ha: 60 ha Acker, 19 ha Wiesen, 1 ha Weiden, 156 ha Holz, 3 ha Hof zc. — Grundst.-N.-E. 1511 M.
- 3089. Langlieben, Ritterg. P., T. u. A. Krzanowitz** 0,5 km; E. u. Ag. Cosel Stadt 10 km; St. Dembowa.
 Besitzer: Gustav Schön'sche Erben auf Krzanowitz.
 Generalbevollm.: Direktor Reichel in Radoschau.
 Inspektor: Engel in Krzanowitz.
 Fläche 447 ha: 238 ha Acker, 24 ha Wiesen, 178 ha Holzungen, 7 ha Hofraum zc. — Grundst.-N.-E. 6144 M.
 Rindviehzucht: Holländer Kreuzung. Schafe: Rambouillet-Kreuzung.
- 3090. Lanicz, Rittergutstheil von Czieskowitz. P. u. T. Polnisch-Krawarn** 5 km; E. Bauerwitz 6 km; A. u. St. Czieskowitz; Ag. Gnadenfeld.
 Besitzer: Eduard von Dittrich, Landschafts-Direktor auf Czieskowitz.
 Rentmeister: Wurst in Czieskowitz.
 Insp.: Trierenberg in Langensfeld.
 Fläche 85 ha: 37 ha Acker, 45 ha Holzungen, 1 ha Weiden, 2 ha Hofraum zc. — Grundst.-N.-E. 1317 M.
 Vom Borw. Langensfeld aus bewirthschaftet.
- 3091. Lenkau, Ritterg. P., T. u. E. Leschnitz** 4 km; A. Raschowa; St. Januschkowitz; Ag. Cosel.
 Besitzer: Josef Larisch.
 Inspektor: Breitkopf.

Fläche 222 ha: 180 ha Acker, 35 ha Wiesen, 7 ha Hofraum zc.
 Grundst.-N.-E. 3114 M.
 Schles. Rothvieh und Holl. Rindvieh.

- 3092. Lenschütz, Ritterg. m. d. Borw. Helenenhof u. Waldhof. P. u. T. Kostenthal** 5 km; E. u. Ag. Cosel Stadt 8 km; A. u. St. Lenschütz; Besitzer: Erdmann Graf von Pückler auf Rogau b. Zobten, Rt. Schweidnitz.
 Bevollm.: Oberinspektor Janeski.
 Fläche 474 ha: 415 ha Acker, 23 ha Wiesen, 17 ha Weiden, 5 ha Holz, 14 ha Hof zc. — Grundst.-N.-E. 6192 M.
- 3093. Lohnau, Ritterg. m. Blascowitz u. Eichhof. P., T., A. u. St. Lohnau;** E. Hammer 10 km; Ag. Cosel.
 Besitzer: Arthur Freiherr von Reibnitz.
 Fläche 631 ha: 561 ha Acker, 25 ha Wiesen, 24 ha Holzungen, 2 ha Weiden, 19 ha Wege, Hof u. Unland.
 Grundst.-N.-E. 12 500 M.
 Dampfmehlmühle. Zuckerrüben- und Getreidebau. — Stimmenth. Rindvieh.
- 3094. Maßkirch, Ritterg. P., T. u. St. Maßkirch;** E. Bauerwitz 6 km; A. Tscheidt; Ag. Gnadenfeld.
 Besitzer: Friedrich Lagel auf Rasau, Rt. Leobischütz.
 Inspektor: Fröhlich.
 Fläche 236 ha incl. Rustikaläcker: 216,5 ha Acker u. Gärten, 1 ha Wiese, 15 ha Holz, 3,5 ha Hof, Wege zc.
 Grundst.-N.-E. 5297 M. — Fleischschafe.
- 3095. Militisch mit Hasen- u. Jäger-Borwerk, Ritterg. P., T. u. A. Militisch (Kr. Cosel);** E. Leobischütz 9 km; St. Gr.-Gnaden; Ag. Gnadenfeld.
 Besitzer: Arthur Lieb, Prem.-Lt. a. D.
 Inspektor: Heberichauer.
 Fläche 447 ha: 357 ha Acker, 36 ha Wiesen, 39 ha Holz, 15 ha Hof zc.
 Grundst.-N.-E. 7724 M. — Brennerei.
- ⊙ **3096. Mistitz, Ritterg. P., T., A. u. St. Lohnau** 2,5 km; E. Ratiborhammer 7 km; Ag. Cosel.
 Bes.: Hans Freiherr v. Reibnitz, Rentmeister d. R. des Garbekürassierregts.
 Inspektor: Wodarz.
 Fläche 353 ha: 290 ha Acker, 43 ha Wiesen, 9 ha Holz, 11 ha Hof zc.
 Grundst.-N.-E. 7868 M.

- 3097. Mosjura, Ritterg.** P. u. T. Schonowitz 1,5 km; E. Ratibor 9 km; A. u. St. Mosjura; Ag. Cosel. Besizer: Hans v. König, Rittmstr. a. D. Inspektor: Wischong. Fläche 371 ha: 358 ha Acker, 6 ha Wiesen, 7 ha Hofraum zc. (außerdem noch 15 ha Wiesen Kustfalsbesiz). Grundst.-N.-G. 11 000 M. Schafe: Electoral-Merino, alter reiner Stamm. Rindvieh: große schwarzweiße Holländer, reinblütig.
- 3098. Nesselwitz, selbst. Gutsbez. mit Borw. Buttermilchhof.** P., T., E. u. Ag. Cosel (Schles.) 8 km; A. u. St. Wiegshüt. Bes.: Dr. Max Heimann auf Wiegshüt. Inspektor: Rabitschke i. Wiegshüt. Fläche 276 ha: 234 ha Acker, 37 ha Wiesen, 2 ha Holz, 3 ha Hof zc. Grundst.-N.-G. 4962 M. — Brennerei.
- 3099. Neukirch (Poln.), Ritterg. mit Vorwerken Althof, Mariahof, Neuhof, Oniwow u. (Müllowitz-) Warmenthal.** P., T., A. u. St. Poln. = Neukirch; E. Cosel 16 km; Ag. Gnadenfeld. Besizer: Eberhard Graf Matuschka von Toppolzan, Lieutenant im Regt. der Gardes du Corps in Potsdam. Bevollm.: Hedwig Gräfin Matuschka von Toppolzan auf Bchau, Kr. Reiffe. Rentmeister: Meridies. Inspektoren für Althof u. Mariahof: Wagner; für Oniwow u. Warmenthal: Hübner. Fläche 684 ha: 526 ha Acker, 75 ha Wiesen, 67 ha Weiden, 16 ha Hofraum, Gärten, Gräfereien zc. Grundst.-N.-G. 20 515 M. Mollerei. Brennerei (außer Betrieb).
- 3100. Niesnaschin, selbst. Gutsbez.** P. u. T. Satriu (Kr. Cosel) 2 km; E. u. Ag. Cosel Stadt 16 km; A. u. St. Kochanitz. Besizer: Max Freiherr von Reibnitz, Dr. jur. auf Kochanitz. Inspektor: Wycist in Kochanitz. Fläche 96 ha: 95 ha Acker, 1 ha Hofraum zc. — Grundst.-N.-G. 2139 M.
- 3101. Nimsdorf (Groß-), Ritterg. mit Kustfalsbesiz.** P. u. T. Groß-Nims-
- dorf; E. Oberglogau 8 km; A. u. St. Travnitz; Ag. Gnadenfeld. Besizer: Ludwig Deloch, Landtagsabgeordneter auf Grötsch. Bevollm.: Georg Deloch in Grötsch. Fläche 60 ha: 53 ha Acker, 6 ha Wiesen, 1 ha Hof zc. — Grundst.-N.-G. 1920 M. Malzfabrik mit Dampftrieb.
- 3102. Nimsdorf (Klein-), Ritterg.** P. u. T. Krzanowitz 2,5 km; E. u. Ag. Cosel Stadt 10 km; A. u. St. Gieraltowitz. Besizer: Otto Wenzel, Hauptmann a. D. und Landesältester. Inspektor: Karl Proste. Fläche 404 ha: 292 ha Acker, 21 ha Wiesen, 80 ha Holzungen, 11 ha Hofraum zc. — Grundst.-N.-G. 6006 M.
- 3103. Pawlowitzke, Ritterg. m. Borwerk Dombrowa.** P., T. u. Ag. Gnadenfeld 1 km; E. Cosel Stadt 14 km; A. Rezig; St. Pawlowitzke. Besizerin: Evangel. Brüder-Unität in Deutschland in Vertretung bei Herrnhut im Königr. Sachsen. Bevollm.: Inspektor W. Achnitz. Fläche 240 ha: 217 ha Acker, 14 ha Wiesen, 9 ha Hofraum zc. Grundst.-N.-G. 9345 M.
- 3104. Podlesch-Przewos, Ritterg.** P. u. T. Lohrau 1,5 km; E. Ratiborhammer 5 km; A. u. St. Kochanitz; Ag. Cosel. Besizer: Hans Freiherr von Reibnitz, Rittmeister d. R. auf Müstiz. Pächter: Arthur Freiherr von Reibnitz auf Lohrau. Inspektor: Neugebauer. Fl. 283 ha: 270 ha Acker, 7 ha Wiesen, 6 ha Hof zc. — Grundst.-N.-G. 4368 M.
- 3105. Pozenkarb, Ritterg.** P. u. T. Reinschdorf 4 km; E. u. Ag. Cosel Stadt 6 km; A. u. St. Lenschüt. Besizer: Erdmann Graf von Pückler auf Rogau b. Zobten, Kr. Schweidnitz. Bevollm.: Oberinspektor Janeski in Lenschüt. Fläche 395 ha: 158 ha Acker, 20 ha Wiesen, 207 ha Holzungen, 10 ha Hofraum zc. — Grundst.-N.-G. 3598 M.
- 3106. Raschowa, Ritterg. mit Borw. Kofitzsch.** P. u. T. Leschnitz 4 km;

- E. Cosel-Randzin 4 km; A. u. St. Wielmierzowitz; Ag. Cosel.
 Besizer: Dr. med. Franz Wirth zu Polnisch-Neukirch.
 Pächter: Franz Piechulek.
 Fläche 154,7 ha: 126,5 ha Acker, 18 ha Wiesen, 2 ha Holzungen, 3,2 ha Garten, 5 ha Hofraum, Wege, Wasser zc. — Grundst.-N.-G. 2550 M.
- 3107. Rogau, Ritterg. mit Borw. Kreuzel** (3. Major. Groß-Strehlitz gehörig). P. u. T. Cosel (Schles.) 3 km; E. u. Ag. Cosel Stadt 2 km; A. u. St. Rogau.
 Bes.: Mortimer Graf von Tschirsky-Renard auf Schloß Groß-Strehlitz.
 Pächter: Franz Grzimek.
 Fläche 271 ha: 205 ha Acker, 60 ha Wiesen, 4 ha Holzungen, 2 ha Hofraum zc. — Grundst.-N.-G. 4835 M. Holländer Vieh.
- 3108. Roschowitzdorf, Ritterg.** P. u. T. Saffrau (Kr. Cosel) 3,5 km; E. u. Ag. Cosel Stadt 16 km; A. u. St. Kochaniez.
 Besizer: Max Freiherr von Reibnitz, Dr. jur. auf Kochaniez.
 Inspektor: Wycisł in Kochaniez.
 Fläche 107,5 ha: 84,5 ha Acker, 15 ha Wiesen, 4 ha Wasser, 4 ha Hofraum zc. — Grundst.-N.-G. 1591 M.
- 3109. Roschowitzwald, selbst. Gutsbez. m. Borw. Kopanina.** P. u. T. Saffrau (Kr. Cosel) 3,5 km; E. Birawa 5 km; A. u. St. Kochaniez; Ag. Cosel.
 Besizer: Max Freiherr von Reibnitz, Dr. jur. auf Kochaniez.
 Pächter: Karl Bolik.
 Fläche 223,8 ha: 211,8 ha Acker, 6 ha Wiesen, 6 ha Hofraum zc.
 Grundst.-N.-G. 2707 M.
- 3110. Rzeżiż, Ritterg. mit Borw. Neuhof.** P., T. u. Ag. Gnadenfeld 3 km; E. Cosel Stadt 13 km; A. u. St. Rzeżiż.
 Besizer: Erdmann Graf von Pückler auf Rogau b. Zobten, Kr. Schweidnitz.
 Bevollm.: Oberinspektor Zanekti in Lenschütz.
 Inspektor: Frühauf.
 Fläche 309,8 ha: 284,2 ha Acker, 13,6 ha Wiesen, 7,2 ha Wasser, Wege, 4,8 ha Hof zc. — Grundst.-N.-G. 10362 M.
- 3111. Stöblau, Fideikommiß-Ritterg.** P., T., A. u. St. Saffrau (Kr. Cosel) 1 km; E. u. Ag. Cosel 14 km; Besizer: Arthur von Schimonstys-Schimouy.
 Fläche 333 ha: 300 ha Acker, 14 ha Wiesen, 9 ha Holz u. Garten, 10 ha Hof zc. — Grundst.-N.-G. 11 718 M. Simmenthaler Rindvieh.
- 3112. Teschenau, Ritterg. mit Borw. Kreuzhof.** P. u. T. Leisnitz 4 km; E. Leobschütz 10 km; A. u. St. Teschenau; Ag. Gnadenfeld.
 Besizer: Karl Heinrich von Brittwitz und Gaffron in Miesky.
 Bevollm.: Bernhard von Brittwitz und Gaffron, Rittmeister a. D. auf Casimir, Kr. Leobschütz.
 Fläche 234 ha: 184 ha Acker, 31 ha Wiesen, 11 ha Holzungen, 8 ha Hofraum zc. — Grundst.-N.-G. 5551 M. Parzellenweise verpachtet.
- 3113. Trawinig, Ritterg. m. d. Borw. Olgahof u. Obaluch.** P., T. u. E. Twardawa 4 km; A. u. St. Trawinig; Ag. Cosel.
 Besizer: Georg von Wallhoffen.
 Inspektor: Stocklossa.
 Fläche 455 ha: 357,5 ha Acker, 26 ha Wiesen, 27 ha Holzungen, 44,5 ha Hofraum zc. — Grundst.-N.-G. 6711 M. Maschinenhaus, enth. 6 verschiedene Maschinen mit Lokomobil-Betrieb.
- 3114. Tschaidt, Ritterg.** P. u. T. Maßkirch 2,5 km; E. Bauernwitz 5 km; A. u. St. Tschaidt; Ag. Gnadenfeld.
 Besizer: Max Spiller v. Hauenschild, Kgl. Landrath, Rittmstr. d. N. in Cosel.
 Inspektor: Kapla.
 Fläche 285 ha: 255 ha Acker, 15 ha Wiesen, 6 ha Holz, 9 ha Hof u. Garten. — Grundst.-N.-G. 9079 M.
- 3115. Urbanowitz, Ritterg.** P. u. T. Kostenthal 3 km; E. Cosel Stadt 13 km; A. u. St. Rarchwitz; Ag. Cosel.
 Besizerin: Margarethe Gräfin Apponyi geb. Gräfin von Seherr-Thoß, auf Nagy-Apponyi in Ungarn u. zu Wien.
 Pächter: Mettenheimer.
 Fläche 803 ha: 477 ha Acker, 38 ha Wiesen, 26,5 ha Holz, 4 ha Wasser, 19 ha Hof zc. — Grundst.-N.-G. 10 572 M.

- 3116. Wiegshüt,** Ritterg., mit den
Vorw. **Neuhof u. Oberhof.** P.,
T., E. u. Ag. Cosel (Schles.) 3 km;
A. u. St. Wiegshüt.
Besitzer: Dr. phil. Max Heimann.
Inspektor: Rabitsche.
Fläche 535 ha: 359 ha Acker, 120 ha
Wiesen, 3 ha Holz, 53 ha Hof, unl. zc.
Grundst.-R.-G. 10 524 M.
- 3117. Wielmierzowitz,** Ritterg. P.,
u. T. Deschowitz 3 km; E. Leschnitz
3 km; A. Raschowa; St. Wiel-
mierzowitz; Ag. Cosel.
Besitzer: Joh. Heinrich Schiller sen.
- 3118. Bronin,** Ritterg. m. d. Vorw.
Heinrichsdorf u. Waldhof. P.,
T., A. u. St. Bronin; E. Bauer-
witz 9 km; Ag. Gnadenfeld.
Besitzer: Rudolf u. Toni v. Oheimb.
Inspektor: Pyka.
Fläche 451 ha: 343 ha Acker, 35 ha
Wiesen, 70 ha Holzungen, 3 ha Hof-
raum zc. (Im Gemeindebezirk Bronin
noch 41 ha mit ca. 1000 M. Grundst.-R.-G.)
Grundst.-R.-G. 8659 M. — Bierbrauerei.
- Herrschaft Slawentz-Birawa, Fideikommiß,**
bestehend aus den Gütern Nr. 3119—3129 (u. Nr. 4187—4189, Nr. Glewitz.)
Besitzer: Seine Durchlaucht Hugo Fürst zu Hohentlohe-Dehringen, Herzog von
Ujest, General d. Inf. auf Slawentz.
Generalbevollm.: Generaldirektor Klewitz in Slawentz.
- 3119. Birawa,** Ritterg. mit d. Vorw.
Franzdorf, Niederhof u. Schäferei.
P., T. u. St. Birawa; E. Birawa
2 km; A. Slawentz; Ag. Cosel.
Inspektor: Grund.
Fläche 1590 ha: 464 ha Acker, 92 ha
Wiesen, 987 ha Holzungen, 11 ha
Weiden, 36 ha Hofraum, Wege zc.
Grundst.-R.-G. 12 365 M.
Brennerei, Brauerei.
- 3120. Brzezek,** Ritterg. P., T. u.
E. Cosel-Randzin 3 km; A. Sla-
wentz; St. Birawa; Ag. Cosel.
Inspektor: Hoffmann.
Fläche 651 ha: 125 ha Acker, 37 ha
Wiesen, 467 ha Holzungen, 22 ha
Hofraum zc. — Grundst.-R.-G. 4595 M.
- 3121. Cosel (Alt),** selbst. Gutsbez.
P., T. u. E. Randzin 5 km; A.
Slawentz; St. Birawa; Ag. Cosel.
Inspektor: Hoffmann in Brzezek.
Fläche 998 ha: 124 ha Acker, 58 ha
Wiesen, 800 ha Holzungen, 16 ha
Hofraum zc. — Grundst.-R.-G. 5433 M.
- 3122. Goshüt,** selbst. Gutsbez. P., T. u.
St. Jacobswalde 3 km; E. Birawa
11 km; A. Slawentz; Ag. Cosel.
Fläche 573 ha: 27 ha Acker, 5 ha
Wiesen, 1 ha Weiden, 523 ha Holz,
17 ha Hof zc. — Grundst.-R.-G. 1748 M.
- 3123. Randzin-Pogorzellek,** selbst.
Gutsbez. P., T., E. u. St. Cosel-
Randzin: A. Slawentz; Ag. Cosel.
Inspektor: Hoffmann in Brzezek.
Fläche 709 ha: 121 ha Acker, 26 ha
Wiesen, 5 ha Weiden, 529 ha Hol-
zungen, 28 ha Hofraum zc.
Grundst.-R.-G. 2504 M.
Dampfschneidemühle, Ziegelei.
- 3124. Libischau,** selbst. Gutsbez. P., T.,
E. u. St. Birawa 3 km; A. Sla-
wentz; Ag. Cosel.
Fläche 589 ha: 7 ha Acker, 572 ha
Holzungen, 10 ha Hofraum zc.
Grundst.-R.-G. 1208 M.
- 3125. Lichinia,** Ritterg. P. u. T.
Leschnitz 3 km; E. Leschnitz 7 km;
A. u. St. Lichinia; Ag. Cosel.
Pächter: Hugo Bieler, Lieut.
Fläche 380 ha: 300 ha Acker, 35 ha
Wiesen, 36 ha Holz, 1 ha Weiden, 8 ha
Hof zc. — Grundst.-R.-G. 8740 M.
- 3126. Medar-Blechhammer** m. Anth.
Lenartowitz, selbst. Gutsbez. P., T.,
E. u. A. Slawentz 4 km; St.
Blechhammer; Ag. Cosel.
Fläche 45 ha: 18 ha Acker, 3 ha
Wiesen, 12 ha Holzungen, 12 ha
Hofraum zc. — Grundst.-R.-G. 182 M.
Holzschleiferei und Papierfabrik.

3127. Miesce, selbst. Gutsbez. P., T., A. u. St. Slawentzitz 3,5 km; E. Slawentzitz 6,5 km; Ag. Cosel. Fläche 298 ha: 13 ha Acker, 28 ha Wiesen, 249 ha Holzungen, 8 ha Hofraum zc. — Grundst. - R. - C. 660 *M.*

3128. Ortowitz, selbst. Gutsbez. mit Jacobswalde u. Klein-Althammer. P., T. u. St. Jacobswalde 3 km; E. Birawa 4,5 km; A. Slawentzitz; Ag. Cosel. Fläche 3292 ha: 108 ha Acker, 37 ha

Wiesen, 15 ha Weiden, 3107 ha Holz, 25 ha Hof. — Grundst. - R. - C. 10059 *M.* Dampfschneidemühle in Kl.-Althammer.

3129. Slawentzitz, Ritterg. m. den Vorw. Luisehof u. Malchow. P., T., A. u. St. Slawentzitz; E. Slawentzitz 3 km; Ag. Cosel. Inspektor: Quooe. Fläche 5930 ha: 460 ha Acker, 8 ha Wiesen, 5 ha Weiden, 5414 ha Holzungen, 43 ha Hofraum, Wege zc. Grundst. - R. - C. 24 808 *M.* Brennerei, Wassermühle.

Majorats Herrschaft Chrost,

bestehend aus den Gütern Nr. 3130—3138.

Besitzerin: Margarita Schoen (minorenn) auf Schloß Krzanowitz. *S. 3087*
Generalbevollm.: Güterdirektor Reichel in Radoschau.

3130. Chrost, Ritterg. P., T. u. Ag. Gnadenfeld 3 km; E. Bauerwitz 8 km; A. u. St. Chrost. Inspektor: Miketta. Fläche 302 ha: 176 ha Acker, 20 ha Wiesen, 96 ha Holzungen, 10 ha Hofraum zc. — Grundst. - R. - C. 6765 *M.* Rindvieh: Holländer Kreuzung. Schafe: Southdown-Kreuzung.

3131. Dobischau, Ritterg. P., T. u. Ag. Gnadenfeld 5 km; E. Bauerwitz 7 km; A. u. St. Chrost. Inspektor: Klein. Fläche 415 ha: 404 ha Acker, 2 ha Wiesen, 9 ha Hofraum zc. Grundst. - R. - C. 11 460 *M.* Rindvieh: Simmenthaler Kreuzung. Schafe: Southdown-Kreuzung.

3132. Ellguth (Klein), Ritterg. P. u. T. Polnisch-Neufirch 2 km; E. Cosel Stadt 15 km; A. u. St. Chrost; Ag. Gnadenfeld. Fläche 186 ha: 180 ha Acker, 4 ha Wiesen, 2 ha Hof zc. — Grundst. - R. - C. 7524 *M.* Feldofenziegelei.

3133. Radoschau, Ritterg. P. u. T. Gnadenfeld 5 km; E. Bauerwitz 8 km; A. u. St. Chrost; Ag. Gnadenfeld. Inspektor: Kofellef. Fläche 532 ha: 400 ha Acker, 23 ha Wiesen, 92 ha Holzungen, 17 ha Hofraum zc. — Grundst. - R. - C. 9282 *M.* Dampfbrennerei, Käseerei mit Hand- u. Öffelbetrieb. — Schafe: Merino. Rindvieh: Holländerkreuzung.

Herrschaft Ostrosnitx,

bestehend aus den Gütern Nr. 3134—3137.

Besitzer: Georg Graf von Larisch-Männich auf Schloß Pardubitz bei Pardubitz in Böhmen.

Bevollm.: Inspektor Pilz in Ostrosnitx.

3134. Ostrosnitx, Ritterg. m. d. Vorw. Gotthardsberg und Fabrikshof. P., T. u. Ag. Gnadenfeld 3 km; E. Bauerwitz 12 u. Cosel 13 km; A. Ostrosnitx; St. Giraltowitz. Fläche 431 ha: 402 ha Acker, 10 ha Wiesen, 19 ha Hofraum zc.

Grundst. - R. - C. 15 630 *M.* — Brennerei.

3135. Przeborowitz, Ritterg. P. u. T. Gnadenfeld 4 km; E. u. Ag. Cosel 14 km; A. u. St. Gieraltowitz. Fläche 206 ha: 198 ha Acker, 4 ha Wiesen, 4 ha Hofraum zc. Grundst. - R. - C. 8550 *M.*

- | | |
|--|---|
| <p>3136. Sakrau, Ritterg. m. Borm. Annahof. P., T., A. u. St. Sakrau (Kr. Cosel); E. u. Ag. Cosel 13 km. Fl. 249 ha: 238 ha Acker, 2 ha Wiesen, 9 ha Hof ic. Grundst.-R.-G. 8685 <i>M</i>.</p> | <p>3137. Sudowitz, Ritterg. m. Borm. Lapczyzna. P., T., A. u. St. Sakrau (Kr. Cosel) 2 km; E. u. Ag. Cosel 11 km. Fläche 196 ha: 119 ha Acker, 72 ha Wiesen, 5 ha Hofraum ic. Grundst.-R.-G. 7368 <i>M</i>.</p> |
|--|---|

II. Güter innerhalb der Land- und Stadtgemeinden.

- | | |
|--|--|
| <p>3138. Grüttsch, Freigut Nr. 1. P. u. T. Groß-Rimsdorf 1 km; E. Ober-glogau 7 km; A. u. St. Trawnig; Ag. Gnadenfeld. Besitzer: Paul Deloch's Erben. Fl. 57,50 ha. — Grundst.-R.-G. 1854 <i>M</i>. Wassermühle.</p> | <p>3139. Kostenthal, Erbholtzerei mit Waldvorwerk. P., T., A. u. St. Kostenthal; E. Twardawa 6,5 km; Ag. Gnadenfeld. Besitzer: J. Walliczek'sche Erben. Fläche 166 ha: 157 ha Acker, 3 ha Wiesen, 3,2 ha Holz, 2,8 ha Hof ic. Grundst.-R.-G. 3569 <i>M</i>. — Brauerei.</p> |
|--|--|

45. Kreis Falkenberg OS.

Größe: 602,63 qkm. — Einwohner: 39387. — Landgemeinden: 80. — Gutsbezirke: 73. — Amtsbezirke: 20. — Städte: Falkenberg OS. mit 2001 Einw., Friedland OS. mit 2144 Einw., Schurgast mit 650 Einw. Viehstand: 3487 Pferde, 23522 Stück Rindvieh (darunter 12123 Kühe), 7880 Schafe, 8752 Schweine, 3054 Ziegen, 1978 Bienenstöcke. — Lage: im westlichen Theile des Regierungsbezirks, grenzend an den Regierungsbezirk Breslau. — Bodenbeschaffenheit: guter, ertragfähiger Boden, theilweise viel Wald; der durchschnittliche Grundsteuer-Reinertrag beträgt pro Hektar Acker: 14,31 *M*, Wiesen: 20,43 *M*, Holzungen: 5,73 *M*. Von der Gesamtfläche sind: 306,03 qkm Acker, 62,2 qkm Wiesen, 178,10 qkm Wald. — Gewässer: die Oder, welche den Kreis auf der Nordseite begrenzt, die Glaser Neiße, welche den Kreis auf der Westseite begrenzt, ferner die Steinau und die Proskau. Zahlreiche Teiche kommen vor unweit Falkenberg und bei Friedland. — Eisenbahnen: die Oberschlesische Bahn (Breslau—Oppeln) mit der Station Dambrau; Oppeln—Neiße mit den Bahnhöfen: Baußschwiz, Lamsdorf, Sabine, Tillowitz, Schiedlow; Schiedlow—Deutsch-Weipe mit den Bahnhöfen: Schiedlow, Falkenberg, Schedlau, Graase, Raschwiz.

Landwirthschaftl. Maschinenfabriken in Tillowitz = Theresienhütte und Floste; Mehlmühlen in Bieltz, Dambrau, Schloß Falkenberg, Friedland, Heidersdorf, Silberdorf, Kirchberg, Schedlau, Schloß Schurgast, Sonnenberg und Tillowitz; Dampfsägewerke in Falkenberg, Friedland, Jacobsdorf, Schedlitz und Weißdorf; Stärkefabrik in Jacobsdorf; Brauereien in Falkenberg, Friedland, Proskau, Schönwitz und Tillowitz.

Kreisstadt Falkenberg OS.

Landgerichte: Reiffe und Brieg. Amtgerichte: Falkenberg OS.,
Friedland OS. und Löwen.

Landrath: Günther von Sydow.
Kreissekretär: (kommiff.) Koschel.
Kreisausfchuffsekretär: Dolezich.
Kreiskaffe: Rentmeister Schneider.
Kreisphyfikus: Dr. Rother.

Kreiswundarzt: Dr. Bofh.
Kreisthierarzt: Stoffe.
Katafterkontroleur: Preußler.
Kreisbauinfpektor: Baurath Schall in
Reiffe.

Kreisfchulinfpektor: Schulrath Czngan.

I. Selbständige Gutsbezirke.

- 3140. Arnsdorf**, Ritterg. P., T., E.
u. Ag. Löwen (Schlef.) 4 km; A.
Hilbersdorf; St. Stroschwiß.
Besizer: Karl Wimmer.
Fläche 250 ha: 225 ha Acker, 16 ha
Wiesen, 5 ha Holz, 2 ha Weiden,
2 ha Hof. — Grundst.-N.-E. 2121 M.
- 3141. Artilleriefchießplatz Falken-
berg OS.**, selbst. Gutsbez.
Besizer: Kgl. Militärinfiskus.
Fläche: 1147 ha.
- 3142. Bauschwiß**, Ritterg. P., T. u. E.
Lamsdorf 2 km; A. Ferdinands-
hof; St. Nuffdorf; Ag. Friedland OS.
Besizer: Dstar Kappfieber.
Fläche 234 ha: 204 ha Acker, 20 ha
Wiesen, 3 ha Holz, 7 ha Hof u.
Grundst.-N.-E. 4872 M. — Ziegelei.
- 3143. Bielitz**, Ritterg. P., T., A. u.
St. Bielitz (Bz. Oppeln); E. Nieder-
Hermisdorf 3 km; Ag. Falkenberg.
Besizer: Ronge, Lieutenant.
Fläche 197 ha: 142 ha Acker, 48 ha
Wiesen, 2 ha Holzungen, 5 ha Hof-
raum u. — Grundst.-N.-E. 5691 M.
- 3144. Ellguth-Steinau**, selbst. Gutsbez.
P. u. T. Steinau (Oberfchlef.) 2,5 km;
E. Neufstadt 15 km; A. u. St. Nl.-
Schnellendorf; Ag. Friedland OS.
Bes.: Georg Janfwit, Lieut. d. N.-Kav.
Fläche 101 ha: 75 ha Acker, 14 ha
Wiesen, 8 ha Holzungen, 4 ha Hof-
raum u. — Grundst.-N.-E. 2037 M.
- 3145. Ferdinandshof**, Ritterg. P., T.
u. Ag. Friedland (Bz. Oppeln)
2 km; E. Nieder-Hermisdorf 4 km;
A. Ferdinandshof; St. Nuffdorf.
- Besizer: Adolf Hantke.
Fläche 120 ha: 106,1 ha Acker, 5,2 ha
Wiesen, 1,6 ha Weiden, 1,1 ha Hof u.
Grundst.-N.-E. 2077 M.
- 3146. Golschwiß**, Ritterg. mit Borw.
Thereseenberg. P. u. T. Schurgast
5 km; E. u. Ag. Löwen 9 km; A.
Schloß Schurgast; St. Nicoline.
Besizerin: Elisabeth Gräfin von Korff,
genannt Schmising-Kerfendrod, auf
Schloß Schurgast.
Rentmeister: E. Stieff in Schloß
Schurgast.
Fläche 642 ha: 273 ha Acker, 302 ha
Wiesen, 39 ha Holzungen, 28 ha
Hofraum u. — Grundst.-N.-E. 4230 M.
- 3147. Gröben**, Ritterg. m. d. Borw.
Ellguth u. Gulau. P., T., A. u.
St. Gröben (Oberfchlef.); E. u. Ag.
Falkenberg OS. 8 km.
Besizer: Stanislaus Graf Colonna-
Walewski.
Infpektor: Jof. Górnial.
Fläche 615 ha: 374 ha Acker, 126 ha
Wiesen, 64 ha Holzungen, 6 ha Wei-
den, 45 ha Hofraum, Wege, Unland u.
Grundst.-N.-E. 12 254 M.
Brennerei, Dampfmühle.
Vollblut-Rambouillet-Stammheerde.
Vollblut-Holländer Kuhheerde.
- 3148. Heidehaus**, Ritterg. P. u. T.
Schurgast 4 km; E. Löwen 11,4 km;
A. Schloß Schurgast; St. Nicoline;
Ag. Löwen.
Besizer: Dr. Alexander Gascard.
Fläche 110 ha: 74 ha Acker, 5 ha
Wiesen, 31 ha Holzungen.
Grundst.-N.-E. 782 M.
Meierei mit Centrifugenbetrieb.

3149. Hilbersdorf, Ritterg. P., T.,
E. u. Ag. Löwen (Schles.) 4 km;
A. Hilbersdorf; St. Stroschowitz.

Besitzer: Friedrich Graf von **Frankenberg und Ludwigsdorf**, Major a. D.
Fläche 100 ha: 75 ha Acker, 8 ha Wiesen,
10 ha Holz, 4 ha Garten, 3 ha Hof zc.
(Parzellenweise verpachtet).
Grundst.-N.-G. 474 M.

3150. St. Hubertusgrün, selbst. Guts-
bezirk. P., T., A. u. St. Gruben
(Oberschles.) 2 km; E. u. Ag. Falken-
berg D.S. 11,3 km.

Besitzer: Hans Ulrich Graf von **Schaff-**
gotsch, Kgl. Kammerherr u. Landes-
ältester, auf Koppitz, Kr. Grottkau.
Bevollm.: Stadtgerichtsrath a. D.
Sommer in Sonnenberg (Schles.)
Gutsvorsteher: Wildmeister Seidel.
Fläche 459 ha: 104,5 ha Acker, 14,5 ha
Wiesen, 339 ha Holzungen, 1 ha
Hofraum zc. — Grundst.-N.-G. 3361 M.

3151. Zamke (Poln.), Ritterg. P.,
T. u. Ag. Friedland (Bz. Duppeln)
4 km; E. Lamsdorf 7 km; A.
u. St. Buschhine.

Besitzer: Friedrich Graf von **Franken-**
Sierstorff, Pr.-Lt. a. D. auf Buschhine.
Pächter: Emil Trautmann.
Fläche 177 ha: 140 ha Acker, 30 ha
Wiesen, 7 ha Hofraum zc.
Grundst.-N.-G. 2720 M.

3152. Karbischau, Ritterg. m. Borw.
Theresiengrund. P., T. u. E. Dam-
brau 8 km; A. u. St. Norok; Ag.
Löwen.

Besitzer: Friedrich von **Wichelshaus**,
Landesältester und Kreisdeputirter,
Rittmeister a. D. auf Norok.
Pächter: Hans Thiem.
Fläche 568 ha: 282 ha Acker, 22 ha
Wiesen, 230 ha Holzungen, 34 ha
Hofraum zc. — Grundst.-N.-G. 5365 M.

3153. Kirchberg, Ritterg. P. u. T.
Sonnenberg (Schles.) 3 km; E.
Graafe 6 km; A. u. St. Kirchberg;
Ag. Falkenberg D.S.

Besitzer: Hans Ulrich Graf von **Schaff-**
gotsch, Kgl. Kammerherr auf Koppitz.
Bevollm.: Stadtgerichtsrath a. D.
Sommer in Sonnenberg (Schles.)

Güterdirektor: Kremser in Koppitz.
Inspektor: Kranzsch in Larnitz.
Fläche 275 ha: 187 ha Acker, 15 ha
Wiesen, 64 ha Holz, 3,5 ha Weiden,
5,5 ha Hof zc. — Grundst.-N.-G. 2188 M.
Brauerei, Ziegelei und Wassermühle.

○ **3154. Lamsdorf, Ritterg. P., T.,**
E., A. u. St. Lamsdorf; Ag. Friedland.

Besitzer: **Kutsche**, Lieut. d. R.
Fläche 536 ha: 309 ha Acker, 44 ha
Wiesen, 165 ha Holz, 18 ha Hof zc.
Grundst.-N.-G. 7623 M. — Ziegelei.

3155. Mahlendorf (Groß-), Ritterg.
P. u. Ag. Falkenberg (Oberschles.);
T. Groß-Mahlendorf; E. Falkenau 11
u. Lamsdorf 8 km; A. u. St. Vielitz.

Besitzer: Karl Freiherr von **Soiningen**,
gen. von **Quene**, Major a. D.
Fläche 471 ha: 330 ha Acker, 116 ha
Wiesen, 11 ha Holz, 8 ha Wasser,
6 ha Hof zc. — Grundst.-N.-G. 8222 M.

3156. Mauschwitz, Ritterg. P., T. u. E.
Nieder-Fermisdorf (Schles.) 2 km; A.
u. St. Ferdinandshof; Ag. Friedland.

Bes.: Alexander Graf von **Strachwitz**,
Prem.-Lieut. a. D. auf Wiersöbel I.
Fläche 291 ha: 239 ha Acker, 35 ha
Wiesen, 2 ha Holz, 12 ha Wasser,
3 ha Hof zc. — Grundst.-N.-G. 4679 M.

3157. Nicoline, Ritterg. mit Borw.
Sowade. P. u. T. Schurgast 4 km;
E. u. Ag. Löwen 7 km; A. Schloß
Schurgast; St. Nicoline.

Besitzerin: Elisabeth Gräfin von **Korff**,
gen. **Schmising-Kerffenbrock**, auf
Schloß Schurgast.
Rentmeister: C. Stieff in Schloß
Schurgast.
Fläche 510 ha: 341 ha Acker, 53 ha
Wiesen, 77 ha Holz, 15 ha Weiden,
24 ha Hof zc. — Grundst.-N.-G. 5177 M.
Dampfbrennerei.

3158. Riewe, Ritterg. P., T., A. u. St.
Schurgast 4 km; E. u. Ag. Löwen 7 km.

Besitzer: Herm. **Schmidt'sche Erben**.
Bevollm.: Günther Schmidt, f. u. l.
Rittmeister a. D.
Inspektor: H. Weber.
Fläche 328 ha: 255 ha Acker, 21 ha
Wiesen, 7 ha Weiden, 30 ha Holz,
15 ha Hof, Gräben, Wege, Part zc.

- Grundst.-N.-E. 2658 *M*
 Dampfbrennerei, 45000 l Kontingent.
 — Holländer Rindvieh.
- 3159. Niewodnik**, Ritterg. m. Borw.
Heinrichshof. P., A. u. St. Norof
 1,5 km; T. Niewodnik; E. Dam-
 brau 9,5 km; Ag. Löwen.
 Bes.: Julius **Wichelhaus**, Landesäkt.
 Fläche 705 ha: 423 ha Acker (davon
 100 verpachtet), 21 ha Wiesen, 44 ha
 Holzungen, 17 ha Hofraum ic.
 Grundst.-N.-E. 8702 *M*
- 3160. Norof**, Ritterg. m. Borw. **Ober-**
hof u. **Waldbhof**. P., T., A. u. St. No-
 rof; E. Dambrau 8 km; Ag. Löwen.
 Besitzer: Friedrich **von Wichelhaus**,
 Landesältester und Kreisdeputirter,
 Rittmeister a. D.
 Fläche 930 ha: 584 ha Acker, 120 ha
 Wiesen, 180 ha Holz, 16 ha Weiden,
 30 ha Hof ic. — Grdst.-N.-E. 8835 *M*
 Brennerei, Mühle.
- 3161. Nüßdorf**, Ritterg. P., T. u.
 Ag. Friedland (Wz. Oppeln) 3,3 km;
 E. Lamsdorf 3,3 km; A. u. St.
 Nüßdorf.
 Besitzer: Friedrich Graf **von Bücker**,
 Rittmeister a. D. u. Kreisdeputirter
 auf Schloß Friedland.
 Fläche 299 ha: 264 ha Acker, 24 ha
 Wiesen, 1,1 ha Hofraum ic.
 Grdst.-N.-E. 5856 *M*. — Brennerei.
- 3162. Pleschnitz**, Ritterg. P. u. T.
 Steinau (Oberschles.) 2 km; E.
 Neustadt OS. 12 km; A. u. St. Kl.=
 Schnellendorf; Ag. Friedland OS.
 Besitzer: Otto **Blomeyer** auf Klein-
 Schnellendorf.
 Fläche 270 ha: 145 ha Acker, 21 ha
 Wiesen, 102 ha Holz, 2 ha Hof ic.
 Grundst.-N.-E. 3381 *M*.
- **3163. Puschine**, Ritterg. P., T. u. Ag.
 Friedland (Wz. Oppeln) 3,4 km; E.
 Lamsdorf 11 km; A. u. St. Puschine.
 Besitzer: Friedrich Graf **von Franken-**
Sierstorff, Prem.-Lieut. a. D.
 Fläche 720 ha: 261 ha Acker, 51 ha
 Wiesen, 383 ha Holz, 25 ha Hof ic.
 Grdst.-N.-E. 8315 *M*. — Ziegelei.
- 3164. Rauste**, Ritterg. P., T., E.
 u. Ag. Löwen (Schles.) 2 km;
 A. u. St. Silberzdorf.
- Besitzer: **Handelsgef. Sitovius Moll**
 u. **Söhne** in Fröbeln, Kr. Brieg.
 Bevollm.: Otto Moll in Fröbeln.
 Inspektor: G. Fischer.
 Fläche 298 ha: 259 ha Acker, 13 ha
 Wiesen, 9 ha Holz, 17 ha Hof ic.
 Grdst.-N.-E. 3728 *M*. — Zuckerrfabrik.
- 3165. Schaderwitz**, Ritterg. P., T.
 u. St. Lamsdorf 2 km; E. Lams-
 dorf 3 km; A. Schaderwitz; Ag.
 Falkenberg OS.
 Besitzer: **Abrecht Raabe**, Lieut. d. Res.
 u. Amtsvorsteher.
 Fläche 223 ha: 196 ha Acker, 19 ha
 Wiesen, 6 ha Holzungen, 2 ha Hof-
 raum ic. — Grdst.-N.-E. 3030 *M*
 Dampfbrennerei.
- 3166. Scharfenberg**, selbst. Gutsbez.
 P. u. T. Gruben (Oberschl.) 2 km,
 E. Falkenberg 10 u. Lamsdorf 7 km;
 A. u. St. Bieleß; Ag. Falkenberg OS.
 Besitzer: Karl Freiherr **von Hoiningen**
 gen. **von Huene**, Major a. D. auf
 Groß-Mahlendorf.
 Fläche 169 ha: 133 ha Acker, 15 ha
 Wiesen, 18 ha Holzungen, 3 ha Hof-
 raum ic. — Grdst.-N.-E. 1644 *M*
 Gemeinchaftlich mit Groß-Mahlendorf
 bewirthschaftet.
- 3167. Schnellendorf (Groß-)**, Ritterg.
 P. u. T. Steinau (Oberschles.) 4,5 km;
 E. Lamsdorf 11 km; A. u. St. Kl.=
 Schnellendorf; Ag. Friedland OS.
 Besitzer: Paul **Weiß**.
 Fläche 130 ha: 107,8 ha Acker, 20 ha
 Wiesen, 0,5 ha Holzungen, 1,7 ha
 Hofraum ic. — Grdst.-N.-E. 2600 *M*
 Käserei. — Original Holländer Vieh.
- 3168. Schnellendorf (Klein-)**, Ritterg.
 m. Borw. **Gießberg** (Pächter Schön).
 P. u. T. Steinau (Oberschles.) 3 km;
 E. Lamsdorf 10 km; A. u. St. Kl.=
 Schnellendorf; Ag. Friedland OS.
 Besitzer: Otto **Blomeyer**, Prem.-Lieut.
 d. Adv.-Rat.
 Inspektor: Honsa.
 Fläche 575,75 ha: 404 ha Acker, 45 ha
 Wiesen, 124 ha Holz, 2,75 ha Hof ic.
 Grundst.-N.-E. 8681 *M*. — Brennerei.
- 3169. Schönwitz**, Ritterg. m. Borw.
Ferdinandshof. P. u. E. Dambrau
 2,5 km; T., A. u. St. Schönwitz;
 Ag. Löwen.

- Besitzer: **Frig von Wichelhaus**, Lt. d. R.
Inspektor: Fieber.
Fläche 523 ha: 380 ha Acker, 34 ha
Wiesen, 88 ha Holzungen, 21 ha
Hofraum zc. — Grdst.-N.-G. 5675 M.
- 3170. Schurgast (Schloß) m. Weiß-**
dorf, Rittergüter. P., T., A. u. St.
Schurgast; E. u. Ag. Löwen 5,1 km.
Besitzerin: **Elisabeth Gräfin von Korff**,
gen. **Schmising-Kerfenbrock**, verw.
gewesene Baronin von Ketteler, geb.
Gräfin von Schaffgotsch.
Rentmeister: E. Stieff.
Inspektor: Bolmer.
Fläche 614 ha: 443 ha Acker, 70 ha
Wiesen, 75 ha Holzungen, 26 ha
Hofraum zc. — Grdst.-N.-G. 6810 M.
Dampfbrennerei u. Dampfziegelei.
- 3171. Sonnenberg**, Ritterg. m. Vorm.
Marische. P. u. T. Sonnenberg
(Schlef.); E. Alt-Grottkau 8 km;
A. Kirchberg; St. Grüben; Ag.
Falkenberg OS.
Besitzerin: **Johanna Gräfin v. Schaff-**
gotsch, geb. Gryczil von Schomberg-
Gobulla, auf Koppitz, Kr. Grottkau.
Bevollm.: Sommer, Stadtgerichts-
rath a. D.
Güterdirektor: Kremser in Koppitz.
Inspektor: Nitsche.
Fläche 755 ha: 280 ha Acker, 138 ha
Wiesen, 12 ha Weiden, 320 ha Holz,
5 ha Hof zc. — Grdst.-N.-G. 11520 M.
Käserei. Ziegelei.
- 3172. Stroschowitz II (Anth. Löwen)**,
Ritterg. P., T., E., St. u. Ag.
Löwen (Schlef.) 2,5 km; A. Hil-
bersdorf.
Besitzer: **Handelsgef. Silvius Moll**
u. **Söhne** in Fröbeln, Kr. Brieg.
Bevollm.: Otto Moll in Fröbeln.
Inspektor: F. Traupe in Fröbeln.
Fläche 114 ha: 75 ha Acker, 34 ha
Wiesen, 5 ha Hofraum zc.
Grundst.-N.-G. 3498 M.
Zuckerfabrik u. Ziegelei.
- 3173. Tarnitz**, Ritterg. P., T. u.
E. Graaje 5 km; A. u. St. Kirch-
berg; Ag. Falkenberg OS.
Besitzer: **Hans Ulrich Graf von Schaff-**
gotsch, Kgl. Kammerherr auf Koppitz.
Bevollm.: Stadtgerichtsrath a. D.
Sommer in Sonnenberg (Schlef.)
Güterdirektor: Kremser in Koppitz.
Inspektor: Kranczoch.
Fläche 191 ha: 152 ha Acker, 13 ha
Wiesen, 25 ha Holzungen, 1 ha Hof-
raum zc. — Grdst.-N.-G. 2778 M.
- 3174. Wiersbel I (Strachwitz)**, Ritterg.
P., T. u. E. Lamsdorf 1,5 km; A.
u. St. Wiersbel; Ag. Friedland OS.
Besitzer: **Alexander Graf von Strach-**
witz, Prem.-Lieutenant a. D.
Fläche 341 ha: 253 ha Acker, 25 ha
Wiesen, 50 ha Holzungen, 13 ha
Hofraum zc. — Grdst.-N.-G. 5565 M.

Herrschaft Schloß Falkenberg OS.,

bestehend aus den Rittergütern und selbst. Gutbezirken Nr. 3175—3193.

Besitzer: **Friedrich Graf von Praschna**, Frhr. von **Bilkau**, Vorsitzender des

Bereins der schlef. Malteserritter, Lieut. a. D. auf Schloß Falkenberg.

Bevollmächtigter: Direktor Kammler.

- 3175. Brande**, Ritterg. P., T. u.
E. Dambrau 3,5 km; A. u. St.
Brande; Ag. Falkenberg.
Fläche 580 ha: 3 ha Acker, 10 ha
Wiesen, 500 ha Holz, 59 ha Wasser,
8 ha Hof zc. — Grdst.-N.-G. 3810 M.
- 3176. Falkenberg (Schloß)**, Ritterg.
P., T., E. u. Ag. Falkenberg (Oberschl.);
A. u. St. Schloß Falkenberg.
Fläche 89 ha: 1 ha Acker, 40 ha
Wiesen, 42 ha Holzungen, 6 ha Hof-
raum zc. — Grdst.-N.-G. 1070 M.
Brauerei. Wassermühle.
- 3177. Geppersdorf**, Ritterg. P., T.,
E. u. Ag. Falkenberg (Oberschl.)
4 km; A. Brande; St. Schönbau.
Fläche 694 ha: 6 ha Acker, 2 ha
Wiesen, 284 ha Holzungen, 391 ha
Wasser, 11 ha Hofraum zc.
Grundst.-N.-G. 4425 M.
- 3178. Graaje**, Ritterg. P., T., E.,
A. u. St. Graaje; Ag. Falkenberg.
Pächter: Scholz.
Fläche 625 ha: 218 ha Acker, 71 ha
Wiesen, 330 ha Holzungen, 6 ha Hof-
raum zc. — Grdst.-N.-G. 10740 M.

- 3179. Guschwitz, Ritterg.** P., T., E. u. St. Tillowitz 3 km; A. Schloß Falkenberg; Ag. Falkenberg. Fläche 275 ha: 18 ha Acker, 253 ha Holz, 4 ha Hof zc. — Grundst.-N.-G. 1701 *M.*
- 3180. Jaxdorf (Forstbez.), Ritterg.** P., T., E. u. Ag. Falkenberg (Oberschles.) 4 km; A. u. St. Schloß Falkenberg. Fläche 259 ha: 255 ha Holz, 4 ha Hof zc. Grundst.-N.-G. 1800 *M.*
- 3181. Lippen, Ritterg.** P., T., E. u. Ag. Falkenberg (Oberschles.) 3 km; A. u. St. Schloß Falkenberg. Fläche 533 ha: 22 ha Acker, 31 ha Wiesen, 386 ha Holz, 87 ha Wasser, 7 ha Hof zc. — Grundst.-N.-G. 3115 *M.*
- 3182. Mangersdorf (Klein-), Ritterg.** P., T. u. E. Schedlau 3 km; A. u. St. Graafe; Ag. Falkenberg. Pächter: Mühlenbesitzer Berger in Groß-Mangersdorf. Fläche 353 ha: 95 ha Acker, 22 ha Wiesen, 10 ha Weiden, 101 ha Holzungen, 117 ha Wasser, 8 ha Hofraum zc. — Grundst.-N.-G. 2721 *M.*
- 3183. Petersdorf, Ritterg.** P., T., E. u. Ag. Falkenberg (Oberschles.) 2 km; A. u. St. Schloß Falkenberg. Pächter: Fipper. Fläche 213 ha: 156 ha Acker, 8 ha Wiesen, 41 ha Holzungen, 8 ha Hofraum zc. — Grundst.-N.-G. 2463 *M.*
- 3184. Rautke, Ritterg.** P., T., E., A. u. St. Graafe 2 km; Ag. Falkenberg. Pächter: Scholz in Graafe. Inspektor: A. Kothe. Fläche 223 ha: 147 ha Acker, 44 ha Wiesen, 4 ha Weiden, 17 ha Holzungen, 2 ha Wasser, 9 ha Hofraum zc. — Grundst.-N.-G. 4005 *M.* Basaltsteinbruch m. Bahngleis n. Graafe.
- 3185. Rogau, Ritterg.** P., T. u. E. Graafe 3 km; A. u. St. Kirchberg; Ag. Falkenberg. Pächter: Fipper. Fläche 343 ha: 170 ha Acker, 18 ha Wiesen, 146 ha Holzungen, 9 ha Hofraum zc. — Grundst.-N.-G. 2970 *M.*
- 3186. Rosdorf, Ritterg.** P., T., E. u. Ag. Falkenberg (Oberschles.) 4 km; A. u. St. Schloß Falkenberg. Pächter: Fipper. Fläche 557 ha: 144 ha Acker, 13 ha Wiesen, 383 ha Holz, 7 ha Wasser, 10 ha Hof zc. — Grundst.-N.-G. 5140 *M.*
- 3187. Saarne (Groß-) u. Raschwitz, Ritterg.** P., T., E., A. u. St. Graafe 3 km; Ag. Löwen. Pächter: C. Meitner. Fläche 415 ha: 306 ha Acker, 66 ha Wiesen, 19 ha Holz, 3 ha Wasser, 21 ha Hof zc. — Grundst.-N.-G. 9768 *M.*
- 3188. Saarne (Klein-), Ritterg.** P., T., E. u. Ag. Löwen (Schles.) 6 km; A. Silberisdorf; St. Stroschwitz. Pächter: Baummeister. Fläche 436 ha: 378 ha Acker, 36 ha Wiesen, 3 ha Weiden, 2 ha Wasser, 17 ha Hof zc. — Grundst.-N.-G. 10138 *M.*
- 3189. Scheppanowitz, Ritterg.** P., T., E. u. Ag. Falkenberg (Oberschles.) 0,5 km; A. u. St. Schloß Falkenberg. Fläche 319 ha: 264 ha Acker, 37 ha Wiesen, 3 ha Holz, 2 ha Wasser, 13 ha Hof zc. — Grundst.-N.-G. 4480 *M.* Dampfbrennerei.
- 3190. Springsdorf (Forstbez.), Ritterg.** P., T., E. u. Ag. Falkenberg (Oberschles.) 2,5 km; A. u. St. Schloß Falkenberg. Fläche 107 ha: 15 ha Wiesen, 82 ha Holzungen, 10 ha Hofraum zc. Grundst.-N.-G. 544 *M.* — Ziegelei.
- 3191. Stroschwitz I (Forstbez.), Ritterg.** P., T., E. u. Ag. Löwen (Schles.) 3 km; A. u. St. Silberisdorf. Fläche 87 ha: 19 ha Acker, 4 ha Wiesen, 56 ha Holzungen, 8 ha Hofraum zc. — Grundst.-N.-G. 1200 *M.*
- 3192. Weischelle (Forst), selbst. Gutsbez.** P., T., E. u. Ag. Falkenberg (Oberschles.) 0,5 km; A. u. St. Schloß Falkenberg. Fläche 44 ha: 42 ha Holz, 2 ha Hofraum zc. — Grundst.-N.-G. 204 *M.*
- 3193. Wierschel II, selbst. Gutsbez.** P., T. u. E. Lamsdorf 2 km; A. u. St. Wierschel; Ag. Friedland D.S. Reviereförster: Malich. Fläche 386 ha: 2 ha Acker, 4 ha Wiesen, 374 ha Holzungen, 6 ha Hofraum zc. Grundst.-N.-G. 1800 *M.*

Majorats herrschaft Schloß Friedland OS.,

bestehend aus den Gütern Nr. 3194—3197.

Besitzer: Karl Graf von Pückler-Burghaus, Excellenz, Ober-Mundschenk, Königl. Kammerherr, Generallandschafts-Direktor von Schlesien, Mitglied des Herrenhauses, auf Ober-Weistritz und in Breslau.

Generalbevollmächtigter: Friedrich Graf von Pückler, Rittmeister a. D. zu Schloß Friedland.

- 3194. Floske**, Ritterg. P., T. u. Ag. Friedland (Wz. Dppeln) 3 km; E. Lamsdorf 7,5 km; A. u. St. Schloß Friedland.
 Fläche 404 ha: 214,2 ha Acker, 54,8 ha Wiesen, 56,8 ha Weiden, 13 ha Holz, 2 ha Hof, 63,4 ha Wasser zc.
 Grundst.-N.-G. 5022 *M*
- 3195. Friedland (Schloß) u. Ellguth-Friedland**, Ritterg. P., T. u. Ag. Friedland (Wz. Dppeln); E. Lamsdorf 7,5 km; A. u. St. Schloß Friedland.
 Fläche 1310,1 ha: 328,6 ha Acker, 391,3 ha Wiesen, 11,5 ha Weiden, 500,9 ha Holz, 3,3 ha Hofraum, 74,5 ha Wasser zc.
 Grundst.-N.-G. 10 287 *M* — Torfstich.
- 3196. Sabine**, Ritterg. mit Borm. Annahof. P. u. T. Tillowitz 5 km; E. Sabine; A. u. St. Wiersbel; Ag. Friedland OS.
 Pächter: Cuno Walter.
 Fläche 338 ha: 180 ha Acker, 32 ha Wiesen, 113 ha Holz, 12 ha Wasser, 1 ha Hof zc.
 Grundst.-N.-G. 2268 *M*
- 3197. Wiersbel III** (Antheil Graf Pückler, selbst. Gutbez. P., T. u. Ag. Friedland (Wz. Dppeln) 4,5 km; E. Lamsdorf 6 km; A. u. St. Wiersbel.
 Fläche 165,1 ha: 65,1 ha Acker, 38 ha Wiesen, 38 ha Holz, 20 ha Weiden, 4 ha Hof zc.
 Grundst.-N.-G. 1428 *M*

Freie Allodialherrschaft Tillowitz,

bestehend aus den Gütern Nr. 3198—3204.

Besitzer: Fred Graf von Frankenberg und Ludwigsdorf, Freiherr von Schellen-dorf, Major a. D., Mitglied des Staatsrathes, des Herrenhauses, des Provinzialrathes und des Provinzialausschusses der Provinz Schlesien.

Bevollmächtigter: Rentmeister Rasch.

Die Gesamtfläche beträgt 7835,2 ha ($1\frac{1}{2}$ Quadrat-Meilen), davon 6752 ha Wald.

- 3198. Baumgarten**, Ritterg. P., T., E. u. Ag. Falkenberg (Wz. Dppeln) 3 km; A. Tillowitz; St. Baumgarten.
 Pächter: Höfig.
 Fläche 407 ha: 128 ha Acker, 42 ha Wiesen, 227 ha Wald, 10 ha Wege, Hofraum zc. — Grundst.-N.-G. 3840 *M*
- 3199. Ellguth-Tillowitz**, Ritterg. P., T., A. u. St. Tillowitz 1 km; E. Tillowitz 3 km; Ag. Falkenberg.
 Inspektor: Ahlemann.
 Fläche 1295 ha: 179 ha Acker, 144 ha Wiesen, 731 ha Wald, 223 ha Wasser und Teiche, 18 ha Wege, Gräben, Steinbrüche, Hofräume zc.
 Grundst.-N.-G. 8961 *M*
 Mühle. Steinbrüche. — Schles. Rothpfeh.
- 3200. Schedliske**, Ritterg. P., T. u. E. Dambrau 5 km; A. Tillowitz; St. Brande; Ag. Falkenberg.
 Pächter: Emil Ziffer.
 Fläche 654,4 ha: 100,4 ha Acker, 18 ha Wiesen, 533 ha Wald, 3 ha Wege, Hofraum zc. — Grundst.-N.-G. 3099 *M*
- 3201. Schiedlow**, Forst, Ritterg. P., T. u. E. Schiedlow 1 km; A. Tillowitz; St. Baumgarten; Ag. Falkenberg.
 Fläche 3539,6 ha Wald incl. Förster-Dienstäcker, Wildäcker u. Wege zc.
 Grundst.-N.-G. 14 962 *M*
 2 Dampffägemühlen: 3fa-Mühle am Bahnhof u. Mühle bei Schedliske.
- 3202. Seiffersdorf**, Ritterg. P., T. u.

E. Schieblow 2 km; A. Tillowitz;
St. Baumgarten; Ag. Falkenberg.
Pächter: Braunligf.

Fläche 549,7 ha: 160,7 ha Acker, 19 ha
Wiesen, 361 ha Wald, 9 ha Wege,
Gräben, Hofraum, Wasser ic.
Grundst.-R.-G. 4413 M. — Ziegelei.

3203. Tillowitz, Rittergut. P., T., E.
A. u. St. Tillowitz; Ag. Falkenberg.
Fläche 1160,5 ha: 1095,8 ha Wald,
50 ha Wiesen, 14,7 ha Baupläze,
Wege ic. — Grundst.-R.-G. 4526 M.

Modialherrschaft Schedlau,

bestehend aus den Gütern Nr. 3205—3209.

Besitzer: Erdmann Graf von Pückler'sche Erben auf Schedlau.

Generalbevollmächtigter: Prem.-Lieut. von Koscielski in Schedlau.

3205. Groditz, Ritterg. P., T., E.
u. Ag. Falkenberg (Oberschlesf.)
5 km; E. Schieblow 5 km; A.
Schedlau; St. Brande.

Inspektor: Bleyer.

Fläche 612,5 ha: 123 ha Acker, 59,5 ha
Wiesen, 10,5 ha Weiden, 405 ha
Holzungen, 14,5 ha Hofraum ic.

Grundst.-R.-G. 3420 M.

Dampfziegelei. Torfstich.

3206. Guhrau, Ritterg. P., T. u. E.
Graaf 2 km; A. u. St. Schedlau;
Ag. Falkenberg OS.

Inspektor: Schüler.

Fläche 344 ha: 147,5 ha Acker, 18,3 ha
Wiesen, 2,8 ha Weiden, 162,8 ha
Holzungen, 12,8 ha Hofraum ic.

Grundst.-R.-G. 3035 M.

3207. Heidersdorf, Ritterg. P., T.,
E. u. Ag. Falkenberg (Oberschlesf.)
3 km; A. u. St. Schedlau.

Inspektor: Hübner.

Porzellanfabrik (Pächter E. Schlegel-
milch). Brauerei (Pächter Stein).
Maschinenfabrik (Theresienhütte)

3204. Weidowitz, Ritterg. P., T. u. Ag.
Falkenberg (Oberschlesf.) 3 km; E. u.
A. Tillowitz 3 km; St. Baumgarten.
Pächter: Hopffe.

Fläche 229 ha: 150 ha Acker, 16 ha
Wiesen, 16 ha Wald, 40 ha Wasser,
7 ha Hofraum, Wege ic.

Grundst.-R.-G. 3603 M.

Fläche 521 ha: 288,9 ha Acker, 50,8 ha
Wiesen, 0,4 ha Weiden, 169,6 ha
Holzungen, 11,3 ha Hofraum ic.

Grundst.-R.-G. 7022 M.

Orig.-Holländer Vieh (schwarz-weiß).

3208. Mullwitz, Ritterg. P., T. u.
E. Graaf 2 km; A. u. St. Schedlau;
Ag. Falkenberg OS.

Inspektor: Schüler in Guhrau.

Fläche 251 ha: 184,3 ha Acker, 27,4 ha
Wiesen, 11,3 ha Weiden, 23,3 ha
Holzungen, 4,7 ha Hofraum ic.

Grundst.-R.-G. 2433 M.

Basaltsteinbruch.

3209. Schedlau, Ritterg. P., T., E.,
A. u. St. Schedlau; Ag. Falkenberg.
Oekonomie-direktor: Hanisch.

Fläche 389,2 ha: 139 ha Acker, 86,2 ha
Wiesen, 0,8 ha Weiden, 127,9 ha
Holzungen, 35,3 ha Hofraum, Wege ic.

Grundst.-R.-G. 4613 M.

Brennerei, Mühle u. Bäckerei.

Orig.-Holländer Vieh (silbergrau).

Herrschaft Damrau,

bestehend aus den Gütern Nr. 3210—3215.

Besitzer: Konrad Reichsgraf von Hochberg, Fhr. zu Fürstenstein, Lieutenant
d. R. des Regts. der Gardes du Corps (Schloß Pleß).

Bevollmächtigter: Oberförster Ziebig.

Rentmeister: S. Janßen.

3210. Damrau, Ritterg. P., T.,
A. u. St. Damrau; E. Damrau
1,1 km; Ag. Löwen.

Pächter: Oskar Scholz in Poln.-Leipe.

Fläche 1249 ha: 296 ha Acker, 61 ha
Wiesen, 9 ha Weiden, 844 ha Holz,
39 ha Hof. — Grundst.-R.-G. 8736 M.

3211. Jamke (Deutsch-), Ritterg. P.,
T., E.; A. u. St. Damrau 5,7 km;
Ag. Löwen.

Fläche 315 ha: 254 ha Acker, 5 ha
Wiesen, 49 ha Holz, 7 ha Hof ic.

Grundst.-R.-G. 2200 M.

Brennerei.

3212. Leipe (Poln.), Ritterg. P., T., E.,

A. u. St. Dambrau 6 km; Ag. Löwen.

Pächter: Oskar Scholz.

Fläche 755 ha: 228 ha Acker, 25 ha Wiesen, 31 ha Weiden, 432 ha Holzungen, 10 ha Wasser, 29 ha Hofraum zc. — Grundst.-R.-E. 4065 *M*.
Dampfbrennerei.**3213. Schappelwitz, Ritterg. P., T., E.,**

A. u. St. Dambrau 2 km; Ag. Löwen.

Pächter: Berthold Schombs.

Fläche 349 ha: 247 ha Acker, 17 ha

Wiesen, 6 ha Weiden, 66 ha Holz, 13 ha Hof zc. — Grundst.-R.-E. 3717 *M*.**3214. Sokollnit, Ritterg. P., T., E., A. u.**

St. Dambrau 1,5 km; Ag. Löwen.

Pächter: Oskar Scholz in Poln.-Leipe.

Fläche 201 ha: 181 ha Acker, 4 ha Wiesen, 6 ha Weiden, 2 ha Wasser, 8 ha Hof zc. — Grundst.-R.-E. 2754 *M*.**3115. Sorge, Ritterg. P., T., E. u. St.**

Dambrau 7,5 km; A. u. Ag. Löwen.

Fläche 100 ha: 79 ha Acker, 18 ha

Wiesen, 1 ha Holz, 2 ha Hof zc.

Grundst.-R.-E. 500 *M*.**Majorats Herrschaft Jacobsdorf-Kleuschnik,**

bestehend aus den Gütern Nr. 3216 u. 3217.

Besitzer: Adolf Freiherr von Thielmann, Kgl. Kammerherr u. Landesältester auf Jacobsdorf.

Bevollmächtigter: Direktor Paletta in Jacobsdorf.

3216. Jacobsdorf, Ritterg. P. u. T.

Grüben (Ober Schles.) 2 km; E. u.

Ag. Falkenberg DS. 7 km; A.

u. St. Jacobsdorf.

Fläche 453 ha: 209 ha Acker, 49 ha

Wiesen, 187 ha Holz, 7 ha Wasser, 1 ha

Hof zc. — Grundst.-R.-E. 4647 *M*.

Stärkefabrik, 2 Brettmühlen, Ziegelei.

Eimmenthaler Kreuzung.

3217. Kleuschnik, Ritterg. P. u. T.

Grüben (Ober Schles.) 4 km; E. u.

Ag. Falkenberg DS. 9 km; A.

u. St. Jacobsdorf.

Fläche 312 ha: 116 ha Acker, 194 ha

Holzungen, 2 ha Hofraum zc.

Grundst.-R.-E. 2772 *M*.

(Acker in Parzellen verpachtet.)

46. Kreis Grottkau.

Größe: 519,45 Quadrat-Kilometer. — Einwohner: 43 167. —
 Landgemeinden: 81. — Gutsbezirke: 69. — Amtsbezirke: 28. —
 Städte: Grottkau mit 4429 Einwohnern, Dittmachau mit 3768 Ein-
 wohnern. — Viehstand: 5327 Pferde, 28 334 Stück Rindvieh (da-
 von 16 176 Kühe), 6553 Schafe, 11 521 Schweine, 2924 Ziegen,
 1801 Bienenstöcke. — Lage: im westlichen Theile des Regierungs-
 bezirks, grenzend an den Regierungsbezirk Breslau. — Boden-
 beschaffenheit: vorherrschend Hügelland mit ausgezeichneten, fruchtbaren
 Aekern; der durchschnittliche Grundsteuer-Reinertrag beträgt pro Hektar
 Acker: 24,28 *M*, Wiesen: 27,81 *M*, Holzungen: 8,62 *M*. Von der Ge-
 sammtfläche sind: 395,09 qkm Acker, 45,21 qkm Wiesen, 52,39 qkm Wald. —
 Gewässer: die Glazer Neisse, welche an zwei Stellen die Kreisgrenze bildet,
 das Alt-Grottkauer Wasser, der Grottkauer Bach. Die Quellen zweier
 Flüsse liegen im Kreise und zwar die Quellen der Ohlau bei Lindenau und
 die Quellen des Krühnwassers bei Gauerz. — Eisenbahnen: die Bahn
 Neisse—Brieg mit den Stationen: Deutsch-Leippe, Grottkau, Alt-Grottkau und
 Falkenau; die Bahn Frankenstein—Neisse—Cosel mit der Station Dittmachau;

die Bahn Schiedlow—Deutsch-Weippe mit den Stationen Osseg und Deutsch-Weippe; die Bahn Grottkau—Strehlen mit der Station Giersdorf.

Landw. Maschinenfabriken in Mogwitz u. Ottmachau; Wassermehlmühlen in Ellguth, Osseg, Ottmachau u. Winzenberg; Dampfmehlmühlen in Grottkau und Alt-Grottkau (auch Kollgerstenfabrik); Dampfsägewerke in Märzdorf, Mogwitz u. Ottmachau; Zuckersabrik (A.-G.) in Ottmachau; Stärkefabrik in Seiffersdorf b. Ottmachau; Brauereien in Grottkau und Mogwitz; Molkereien in Guhlau, Kamnig, Koppitz, Osseg, Pillwäsche, Klein-Vorwerk u. Zülzhoff; Steinbrüche in Glänsdorf, Laßwitz, Lobedau, Maywitz, Ritterwitz und Starrwitz.

Kreisstadt Grottkau.

Landgericht: Brieg. Amtsgericht: Grottkau.

Landgericht: Reisse. Amtsgerichte: Ottmachau, Reisse.

Landrath: Freiherr von Nischhofen.

Kreissekretär: Stehr.

Kreisausschußsekretär: Hüttmann.

Kreisasse: Renner, Rentmeister.

Kreiskommunal- und Sparasse: Rendant
Kollfinke.

Kreisphysikus: Dr. Kornfeld, Sanitätärath.

Kreiswundarzt: vacat.

Kreisihierarzt: Niedel zu Reisse.

Katasterkontroleur: Klante.

Kreisfchulinspektor: Reihl.

Kreisbauinspekt.: Baurath Schall in Reisse.

Kreiswegebaumeister: Fusch.

I. Selbständige Gutsbezirke.

3218. Wittendorf, Ritterg. P., T.,
E., St. u. Ag. Ottmachau 2 km;

A. Klein-Wahlendorf.

Besitzer: Kath. Prießterhaus (Direktor
Geistl. Rath Leidgebelt) in Reisse.

Pächter: Alexander Dinter, Amts-
vorsteher und Kreisrath.

Fläche 161 ha: 129 ha Acker, 11 ha
Wiesen, 18 ha Holz, 3 ha Hofraum z.
Grdfst.-N.-G. 4266 M.—Schweinezucht.

3219. Voithmannsdorf, Ritterg. P., T.
u. St. Kühschmalz 2,5 km; E. Fal-

tenau 11 km; A. Mogau; Ag. Grottkau.

Bes.: Alex. Frhr. von Guntt in Görlitz.

Pächter: Eduard Steinchen.

Fläche 320 ha: 168,5 ha Acker, 17,5 ha
Wiesen, 126,5 ha Holz, 1,5 ha Weiden,
6 ha Hof z. — Grdfst.-N.-G. 3929 M.

3220. Carlowitz (Klein-), Ritterg.
P. u. T. Groß-Carlowitz (Bj.

Oppeln) 2 km; E. Friedenthal-
Giesmannsdorf 7 km; A. u. St.

Zedlitz; Ag. Ottmachau.

Besitzer: Karl Freiherr von Stal auf
Jungferndorf, Westerr.-Schlesien.

Inspektor: Johann Rutschera.

Fläche 157 ha: 136 ha Acker, 9 ha
Wiesen, 7,5 ha Holz, 2,5 ha Weiden,
2 ha Hof z. — Grdfst.-N.-G. 4920 M.

3221. Ebenau (Sorgau), Ritterg. P.,
T., E. u. Ag. Grottkau (Bj. Oppeln)

2,5 km; A. u. St. Lichtenberg.

Besitzer: Paul Franke.

Fläche 120 ha: 118 ha Acker, 1 ha
Weiden, 1 ha Hofraum z.

Grundst.-N.-G. 3945 M.

3222. Schwertsheide, Ritterg. P. u.

T. Friedewalde (Schlef.) 3 km;

E. Bösdorf 4 km; A. u. St. Peters-
heide; Ag. Reisse.

Besitzer: Paul Lachmann.

Fläche 162 ha: 130 ha Acker, 12 ha
Wiesen, 10 ha Holz, 10 ha Hof z.

Grundst.-N.-G. 2355 M. — Ziegelei.

3223. Ellguth, Ritterg. P., T. u. Ag.

Ottmachau 5 km; E. Ottmachau
3,5 km; A. u. St. Ellguth.

Besitzer: Landrath Drescher'sche Erben.

Fläche 180 ha: 138 ha Acker, 13 ha
Wiesen, 20 ha Holz, 9 ha Hof z.
Grundst.-N.-G. 3200 M.

- 3224. Endersdorf, Fideikommiß. P.,**
Telephon, A. u. St. Endersdorf; E.
Alt-Grottkau 6,9 km; Privat-Güter-
weiche Voigtsdorf; Ag. Grottkau.
Besizer: Harry Graf von **Franken-
Sierstorff**, Rittmeister d. L. I, Kreis-
deputirter und Landesältester.
Inspektor: August Jung.
Fläche 460 ha: 282 ha Acker, 84 ha
Wiesen, 4 ha Weiden, 71 ha Hol-
zungen, 19 ha Hofraum zc.
Grundst.-R.-G. 9132 M. — Käferei.
- 3225. Falkenau, Ritterg. mit Borw.**
Neuhammer. P., T., E., A. u. St.
Falkenau (Schlei.); Ag. Grottkau.
Besizer: Karl **Möwes**.
Inspektor: Oswald Birke.
Fläche 510 ha: 319 ha Acker, 62 ha
Wiesen, 84 ha Holz, 25 ha Weiden,
20 ha Hof zc. — Grundst.-R.-G. 10010 M.
Käferei. Reinblütige Holländer Stamm-
herde, Zuchtviehverkauf.
- 3226. Friedewalde, Ritterg. P.,**
T., A. u. St. Friedewalde (Schlei.);
E. Falkenau 2,5 km; Ag. Grottkau.
Besizer: Zul. **Szumla**, Major a. D.
und Landesältester.
Inspektor: Bernhard.
Fläche nebst Rustikalstücken 330 ha:
268,8 ha Acker, 30,2 ha Wiesen, 25 ha
Holzungen, 0,5 ha Wasser, 5,5 ha
Hofraum zc. — Grundst.-R.-G. 6393 M.
Brennerei, Mahlmühle.
- 3227. Gauerß, Ritterg. mit 2 Bauer-**
gütern. P., T., A. u. St. Gauerß; E.
Münsterberg 12 km; Ag. Ottmachau.
Bes.: Dr. jur. Oscar **Scholz**, Prem.-Lieut.
d. L.-Kav. u. Landesältester.
Inspektor: Paul Randler.
Fläche 200 ha: 176 ha Acker, 9 ha
Wiesen, 11 ha Holzungen, 4 ha Hof-
raum zc. — Grundst.-R.-G. 6072 M.
- 3228. Giersdorf (Nieder-), Ritterg.**
P., T. u. E. Giersdorf (Kr. Grottkau);
A. Zülzhoff; St. Hohengiersdorf;
Ag. Grottkau.
Besizer: Fritz **Anlauf**.
Fläche 163 ha: 134 ha Acker, 19 ha
Wiesen, 4 ha Holzungen, 6 ha Hof-
raum zc. — Grundst.-R.-G. 3132 M.
Döbenburger Rindvieh.
- 3229. Gläsendorf, Ritterg. m. Erb-**
scholtisei Nr. 54. P., T., A. u.
St. Gläsendorf (Kr. Grottkau); E.
Münsterberg 9 km; Ag. Ottmachau.
Besizerin: Elisabeth **Freifrau von
Falkenhausen** auf Bielau, Kr. Meisse.
Bevollm.: Ernst Friedenthal in
Friedenthal, Kr. Meisse.
Pächter: Josef **Kohlhand**.
Fläche 267 ha: 169 ha Acker, 57 ha
Wiesen, 37 ha Holzungen, 4 ha Hof-
raum zc. — Grundst.-R.-G. 4415 M.
- 3230. Grädiß, Ritterg. P., T., E. u. Ag.**
Ottmachau 4 km; A. u. St. Ellguth.
Besizer: Karl **Pohl**, Amtsvorsteher
und landschaftlicher Kreisrath.
Fläche 114 ha: 98 ha Acker, 5 ha
Wiesen, 8 ha Holzungen, 3 ha Hof-
raum zc. — Grundst.-R.-G. 2270 M.
- 3231. Gührau, Ritterg. P. u. T.**
Würben (Bz. Döppeln) 2 km; E.
Giersdorf 4 km; A. u. St. Striegen-
dorf; Ag. Grottkau.
Besizer: Philipp **Pohl**, Lieut. d. L.
Fläche 315 ha: 268 ha Acker, 15 ha
Wiesen, 30 ha Holzungen, 2 ha Hof-
raum zc. — Grundst.-R.-G. 4668 M.
Döbenburger Rindvieh.
- 3232. Guhlau (Groß-), freies Allo-**
dium mit Borw. Klein-Guhlau.
P., T., E. u. Ag. Grottkau (Bz.
Döppeln) 2,5 km; A. u. St. Guhlau.
Besizer: Harry Graf v. **Franken-
Sierstorff**, Rittm. d. L. I, Landesältester
u. Kreisdeputirter auf Endersdorf.
Inspektor: Gustav **Säschke**.
Fläche 340 ha: 237 ha Acker, 80 ha
Wiesen, 11 ha Holz, 12 ha Hof zc.
Grundst.-R.-G. 8436 M. — Käferei.
- 3233. Hennersdorf I, Ritterg. P., T.,**
A. u. St. Hennersdorf (Kr. Grottkau);
E. Falkenau 7 km; Ag. Meisse.
Besizer: Karl **Riedel**, Kaufmann u.
Stadtältester in Meisse.
Inspektor: Reyl.
Fläche 136,9 ha: 95,2 ha Acker, 25,8 ha
Wiesen, 12 ha Weiden, 3,9 ha Gärten,
Hof zc. — Grundst.-R.-G. 2809 M.
Dampföfenbrennerei.
- 3234. Hennersdorf II, Ritterg. P., T.,**
A. u. St. Hennersdorf (Kr. Grottkau);
E. Falkenau 7 km; Ag. Meisse.
Bes.: Bruno **Leipelt**, Rittmeister a. D.
auf Czjmanowo, Kr. Rawitsch.

- Fläche 183 ha: 140 ha Acker, 38 ha Wiesen, 5 ha Hofraum zc.
(Theilweise in Parzellen verpachtet).
Grundst.-N.-G. 3990 *M*
Schles. Rothviehzucht. Schweinezucht.
- 3235. Sennersdorf, Dominalgut Peterwiz.** P., T., A. u. St. Sennersdorf (Kr. Grottkau) 3 km; E. Niederhermsdorf 7 km; Ag. Reisse.
Besitzer: Karl Graf v. **Oppersdorff'sche Erben** in Nd.-Thomaswaltau, Kr. Bunzlau, Ullersdorf, Kr. Glogau und Rapsenberg in Steiermark.
Bevollm.: Pächter Pauli in Lassoth. Parzellenweise verpachtet.
Fläche 221 ha: 204,7 ha Acker, 5 ha Wiesen, 3 ha Holz, 6,8 ha Wasser, 1,8 ha Hof zc. — Grdst.-N.-G. 4703 *M*
- 3236. Herzogswalde, Ritterg.** P. u. T. Herzogswalde (Bz. Dppeln); E. Deutsch-Leippe ca. 5 km; A. u. St. Lichtenberg; Ag. Grottkau.
Besitzer: Hans Walter Baron **von Teichman und Logischen**, Prem.-Lieut. d. R. des Garde Kürassierregts., auf Schloß Dombrowka, Kr. Dppeln.
Inspektor: G. Frömsdorf.
Fläche 344 ha: 262 ha Acker, 45 ha Wiesen, 25 ha Holzungen, 12 ha Hofraum zc. — Grdst.-N.-G. 6939 *M*
Dampfmolkerei.
- 3237. Hönigsdorf, Ritterg.** P. u. E. Alt-Grottkau 5 u. Falkenau 6 km; T. Endersdorf 2 km; A. u. St. Hönigsdorf; Ag. Grottkau.
Besitzer: Arthur **Zimmer**, Major u. Landrath a. D. in Breslau, OHLauer Stadtgr. 19.
Inspektor: Paul **Schwarzer**.
Fläche 374 ha: 250 ha Acker, 22 ha Wiesen, 92 ha Holzungen, 10 ha Hofraum zc. — Grdst.-N.-G. 7140 *M*
Wasserkraft f. Maschinenbetrieb. Wasserleitung. Zuckerrübenbau.
- 3238. Hohengiersdorf, Ritterg.** P., T. u. E. Giersdorf (Kr. Grottkau) 0,5 km; A. u. St. Hohengiersdorf; Ag. Grottkau.
Besitzer: Paul **Grosser**.
Fläche 157 ha: 128 ha Acker, 15 ha Wiesen, 6 ha Holz, 1 ha Weiden, 7 ha Hof zc. — Grdst.-N.-G. 2760 *M*
- 3239. Johnsorf, Ritterg.** P. u. T. Lindenau (Kr. Grottkau) 4 km; E. u. Ag. Ottmachau 5 km; A. Laßwitz; St. Lobebau.
Bes.: **Altien-Zuckerfabrik** in Ottmachau.
Inspektor: Gustav **Kelbel**.
Fläche 166 ha: 145 ha Acker, 9 ha Wiesen, 8 ha Holzungen. 4 ha Hofraum zc. — Grdst.-N.-G. 4542 *M*
- ⊙ **3240. Rannig I u. II, Ritterg.** P. u. T. Gläsendorf (Kr. Grottkau) 2,5 km; E. Münsterberg 7,5 km; A. u. St. Rannig; Ag. Ottmachau.
Besitzer: Josef **Berndt**.
Fläche 187 ha: 157 ha Acker, 20 ha Wiesen, 10 ha Hofraum zc.
Grdst.-N.-G. 4436 *M* — Käserei.
Original Simmenthaler Vieh.
- ⊙ **3241. Rastiska, selbst. Gutsbez. P.** u. T. Groß-Carlowitz (Bz. Dppeln) 3 km; E. Giesmannsdorf 7 km; A. u. St. Klodobach; Ag. Ottmachau.
Besitzer: Fedor **Gloger**.
Fläche 57 ha: 49 ha Acker, 3 ha Wiesen, 4 ha Holzungen, 1 ha Hofraum zc. — Grdst.-N.-G. 1854 *M*
- 3242. Koppendorf, selbst. Gutsbz. P.,** T. u. E. Falkenau (Schles.) 2,5 km; A. u. St. Winzenberg; Ag. Grottkau.
Besitzer: Hans Ulrich Graf **von Schaffgotsch**, Kgl. Kammerh. auf Koppitz.
Bevollm.: Stadtgerichts-Rath a. D. Sommer in Sonnenberg (Schles.)
Güterdirektor: Kremsjer in Koppitz.
Parzellenweise verpachtet.
Fläche 51 ha: 48 ha Acker, 2 ha Wiesen, 1 ha Holzungen.
Grundst.-N.-G. 1541 *M*
- 3243. Koppitz, Ritterg. mit Bortw. Waldau.** P., T., A. u. St. Koppitz; E. u. Ag. Grottkau 7,5 km.
Besitzer: Hans Ulrich Graf **von Schaffgotsch**, Kgl. Kammerherr und Landesältester.
Bevollm.: Stadtgerichts-Rath a. D. Sommer in Sonnenberg (Schles.)
Güterdirektor: Kremsjer.
Inspektor: Gebauer.
Fläche 1144 ha: 490 ha Acker, 151 ha Wiesen, 58 ha Weiden, 435 ha Holzungen, 4,8 ha Garten, 5,8 ha Hofraum zc. — Grdst.-N.-G. 16572 *M*
Käserei, Dampfbrennerei, Dampfflug.
Orig. Holländer Vieh. Negrettischafe.

- 3244. Koschpendorf, Ritterg. P., T., A. u. St. Lindenau (Kr. Grottkau)** 3 km; E. Münsterberg 7,8 km; Ag. Ottmachau.
Besitzer: Friedrich Wilhelm von Debschitz, Prem.-Lieutenant a. D.
Bevollm.: Hugo Hoffmann.
Fläche 380 ha: 301 ha Acker, 24 ha Wiesen, 49 ha Holzungen, 6 ha Hofraum zc. — Grdst.-R.-G. 11286 M.
Glydesdale-Pferdezucht.
Schlesische Rothviehzucht.
- 3245. Kroschen, Ritterg. P., T., E., A. u. St. Falkenau (Schles.)** 1,5 km; Ag. Grottkau.
Besitzer: Karl Mäwes auf Falkenau.
Fläche incl. Rustitalbesitz 162 ha: 125 ha Acker, 15 ha Wiesen, 19 ha Holz, 0,5 ha Weiden, 2,5 ha Hof zc.
Grdst.-R.-G. 2835 M. — Brauerei.
- 3246. Rühshmalz (Nieder-), Majorat. P., T., A. u. St. Rühshmalz; E. Falkenau** 7 km; Ag. Grottkau.
Besitzer: Brüder Theodor, Ernst u. Kurt Freiherrn Prinz von Buchau.
Fläche 150 ha: 67 ha Acker, 13 ha Wiesen, 66 ha Holzungen, 2 ha Weiden, 2 ha Hofraum zc.
Grundst.-R.-G. 1808 M.
- © **3247. Rühshmalz (Ober-), Fideikommiß. P. u. T. Rühshmalz; E. Falkenau** 7 km; A. u. St. Ob.-Rühshmalz; Ag. Grottkau.
Bes.: Georg Frhr. Prinz von Buchau.
Pächter: Carl Frhr. von Skal auf Jungferndorf in Westerr.-Schlesien.
Inspektor: Beck.
Fläche 299 ha: 174 ha Acker, 14 ha Wiesen, 97 ha Holzungen, 14 ha Hofraum zc. — Grdst.-R.-G. 3786 M.
- 3248. Leippe (Deutsch-) I, Allodial-Ritterg. P., T., E. u. St. Deutsch-Leippe** 1 km; A. Döfeg; Ag. Grottkau.
Besitzer: Dr. jur. Kurt von Ohlen und Adlerskron, Landrath a. D. auf Döfeg.
Bevollm.: Ritterg.-Pächter C. Meitner in Gr. Saarne, Kr. Falkenberg.
Fläche 146 ha: 143 ha Acker, 1 ha Wiesen, 2 ha Hofraum zc.
Grundst.-R.-G. 5025 M. — Mastvieh.
- 3249. Leippe (Deutsch-) II, Ritterg. P., T. u. E. Deutsch-Leippe; A. u. St. Döfeg; Ag. Grottkau.**
Besitzerin: Frau Valeria von Kern, geb. von Kern, in Brieg, Bz. Breslau. Parzellenweise verpachtet.
Fläche 61 ha: 59 ha Acker, 2 ha Hofraum zc. — Grundst.-R.-G. 2325 M.
- 3250. Lobedau, Ritterg. P., A. u. St. Lobedau (Bz. Duppeln); T. u. E. Patzschkau** 4 km; Ag. Ottmachau.
Besitzerin: vm. Frau Luise Bannert. Fläche 196 ha: 179,5 ha Acker, 12,7 ha Wiesen, 1,7 ha Holz, 2,1 ha Wege, Hof zc.
Grundst.-R.-G. 4302 M.
Dioritsteinbruch.
- 3251. Märzdorf, Ritterg. P., T., A. u. St. Koppitz** 4 km; E. u. Ag. Grottkau 6,5 km.
Besitzerin: Johanna Gräfin v. Schaffgotsch, geb. Grzeizl v. Schomberg-Gobulla, auf Koppitz.
Bevollm.: Stadtgerichtsrath a. D. Sommer in Sonnenberg (Schles.)
Güterdirektor: Kremser in Koppitz.
Inspektor: Niesel.
Fläche 1081 ha: 479,5 ha Acker, 190 ha Wiesen, 1 ha Weiden, 401,5 ha Holz, 3,5 ha Garten, 5,5 ha Hof zc.
Grdst.-R.-G. 22184 M. — Fleischschafe.
- 3252. Mahlendorf (Klein-), Ritterg. P., T., E. u. Ag. Ottmachau** 4 km; A. u. St. Klein-Mahlendorf.
Besitzer: Benno Wirth'sche Erben.
Fläche 242,6 ha: 210,7 ha Acker, 19,2 ha Wiesen, 5,4 ha Holz, 7,3 ha Hof, Wasser zc. — Grdst.-R.-G. 6403 M.
Holländ. Rühse mit Simmenth. Kreuzung.
Milchverkauf nach auswärts.
- 3253. Matzwitz, Ritterg. P., T., E. u. Ag. Ottmachau** 4 km; A. u. St. Ellguth.
Besitzer: Wilhelm Sand.
Fläche 192 ha: 150 ha Acker, 13 ha Wiesen, 18,5 ha Holzungen, 0,5 ha Weiden, 9,7 ha Hofraum, Wege zc.
Grundst.-R.-G. 5169 M.
Granitsteinbruch.
- 3254. Mogwitz, Ritterg. P., T., A. u. St. Mogwitz; E. Bösdorf** 3 km; Ag. Meisse.
Besitzer: Josef Kattner, Landesältester.

- Fläche 159 ha: 134 ha Acker, 18 ha Wiesen, 7 ha Holzungen, 5 ha Hofraum zc. (Von dieser Fläche sind 14,5 ha Kuffitalbesitz im Kreise Reiffe). Grdft.-R.-E. 3951 *M.* — Schweinezucht. Dampfbrauerei. Dampfbrennerei.
- 3255. Neudorf (Klein-),** Ritterg. P., T., E. u. Ag. Grottkau 2 km; A. u. St. Alt-Grottkau.
Besitzer: Paul Scupin'sche Erben auf Sinsdorf, Kr. Trebnitz.
Bevollmächtigter: Pastor Schwert in Hünern, Kr. Trebnitz.
Inspektor: Ernst Ritter.
Fläche 236 ha: 220 ha Acker, 11 ha Wiesen, 5 ha Hofraum zc. (52 ha verpachtet.)
Grdft.-R.-E. 6063 *M.*
Bayerisches u. Simmenthaler Rindvieh.
- 3256. Niklasdorf,** Ritterg. P. u. T. Würben (Bz. Oppeln) 1,5 km; E. Giersdorf 1 km; A. u. St. Striegen-
dorf; Ag. Grottkau.
Besitzer: Otto Volkland, Lieut. d. R. Inspektor: Engelmann.
Fläche 275 ha: 227 ha Acker, 16 ha Wiesen, 18 ha Holzungen, 4 ha Hofraum zc. — Grdft.-R.-E. 5015 *M.*
Dampfmolkerei.
- 3257. Ritterwitz,** Ritterg. P., T., E., St. u. Ag. Dttmachau 2 km; A. Klein-Mahlendorf.
Besitzer: Baron von Humboldt'sche Erben in Dttmachau.
Pächter: Ernst Kleinschmidt.
Fläche 238 ha: 205 ha Acker, 25 ha Wiesen, 8 ha Hofraum zc.
Grundst.-R.-E. 6654 *M.*
Ziegelei. Steinbruch.
- 3258. Ossig,** Ritterg. mit Wald-
vorwerk u. Restgut Michelan.
P., T., E. u. A. Ossig; St. Deutsch-
Leippe; Ag. Grottkau.
Besitzer: Dr. jur. Kurt von Ohlen
und Adlerskron, Landrath a. D.
Bevollm.: Ritterg.-Pächter C. Meitner
in Gr.-Saarne, Kr. Falkenberg.
Fläche 885 ha: 322 ha Acker, 245 ha
Wiesen, 314 ha Holz, 4 ha Hof zc.
Grundst.-R.-E. 19 437 *M.*
Dampfbrennerei. Wasser-Mehlmühle.
Dampfmolkerei.
- 3259. Petersheide I,** Ritterg. mit
Vorw. Annahof. P., T., A. u. St.
Petersheide; E. Falkenau 4 km;
Ag. Reiffe.
Besitzer: Theodor Krautwald.
Fläche 137,5 ha Acker u. 7,7 ha Wiesen.
Grdft.-R.-E. 2000 *M.* — Ziegelei.
Rindvieh: Holländer mit Oldenburger
Kreuzung. Schweinezucht.
- 3260. Petersheide II,** Ritterg. P.,
T., A. u. St. Petersheide; E. Falkenau
6 km; Ag. Reiffe.
Besitzer: Josef Langer.
Fläche 85,4 ha: 73,3 ha Acker, 6,5 ha
Wiesen, 3,9 ha Holz, 1,7 ha Hof zc.
Grundst.-R.-E. 1335 *M.* — Schmiede.
- 3261. Pilschke,** Ritterg. P., T.,
A. u. St. Gauerz 2 km; E. u. Ag.
Dttmachau 7 km.
Besitzer: Paul Zedler.
Fläche 259,89 ha: 229,54 ha Acker,
19,61 ha Wiesen, 6,58 ha Holz, 4,16 ha
Hof zc. — Grundst.-R.-E. 8730 *M.*
- 3262. Reifendorf,** Ritterg. P. u. T.
Groß-Carlowitz (Bz. Oppeln) 3 km;
E. Giesmannsdorf 7,5 km; A. u. St.
Zedlit; Ag. Dttmachau.
Besitzer: Karl Freiherr von Stal auf
Jungferndorf, Dösterr.-Schlesien.
Insp.: Joh. Kutschera in Sl.-Carlowitz.
Fläche 80 ha: 71 ha Acker, 5 ha
Wiesen, 3 ha Holzungen, 1 ha Hof-
raum zc. — Grdft.-R.-E. 2706 *M.*
- 3263. Reifewitz,** Fideikommiß. P.
u. T. Groß-Carlowitz (Bz. Oppeln)
2,5 km; E. Giesmannsdorf 5 km;
A. u. St. Zedlit; Ag. Dttmachau.
Besitzer: Franz Graf von Zugenheim.
Gen.-Bevollm.: Direktor Lehmann.
Inspektor: Leonhard Thiel.
Fläche 357 ha: 246 ha Acker, 22 ha
Wiesen, 56 ha Holzungen, 8 ha Hof-
raum zc.; 25 ha Kuffitaläcker.
Grundst.-R.-E. 12 743 *M.*
Original-Holländer Rindvieh.
- 3264. Rogau,** Ritterg. P. u. T. Würben
(Bz. Oppeln) 4 km; E. Falkenau
8 u. Giersdorf 7,3 km; A. u. St.
Ober-Rüschmalz; Ag. Grottkau.
Besitzerin: Stadtgemeinde Reiffe.
Oberförster: Ferdinand Kartter.

Fläche 263 ha: 14 ha Acker, 19 ha Wiesen, 222 ha Holzungen, 8 ha Hofraum zc. — Grdst.-R.-G. 2205 M.

3265. Satteldorf, Ritterg. P., T., A. u. St. Gauerz 2 km; E. u. Ag. Dttmachau 6 km.

Bes.: Dr. Aug. Zebler, Stabsarzt a. D. Inspektor: Reinhold Prinke.

Fläche 130,5 ha: 122,1 ha Acker, 7,7 ha Wiesen, 0,7 ha Hofraum zc.

Grundst.-R.-G. 5244 M.
Große Yorkshire-Schweinezucht.

3266. Schöneide, Ritterg. P. u. T. Falkenau (Schles.) 1 km; E. Falkenau 3 km; A. u. St. Petersheide; Ag. Reiffe.

Besitzer: Rich. Gäert, Rittmeister.

Fläche 143,6 ha: 123,6 ha Acker, 6,6 ha Wiesen, 8,2 ha Holzungen, 5,4 ha Hofraum zc. — Grdst.-R.-G. 2316 M.

Schwarzviehzucht (60 Zuchtfäue). Rindviehzucht. — Zuckerrübenbau.

3267. Schützenhof, Ritterg. m. Antheilen Münsterberg 23 ha u. Gr. Nossen 29,5 ha. P. u. E. Münsterberg (Schles.) 5,5 km; T. Gläsenhof (Kr. Grottkau) 4 km; A. Ramnig in Schützenhof; St. Schützenhof; Ag. Dttmachau.

Bes.: Bruno Schottländer in Breslau.

Inspektor: Ad. Martice.

Fläche 325,6 ha: 272,5 ha Acker, 32 ha Wiesen, 15 ha Holzungen, 6 ha Hofraum zc. — Grdst.-R.-G. 7620 M.

Brennerei, Mühle u. Spiritfabrik.

Original-Döbener Rindvieh u. Original-Meißner Zuchtschweine.

3268. Schwedlich, Ritterg. P. u. T. Rühlschmalz 4 km; E. Falkenau 8,5 km; A. u. St. Seiffersdorf bei Dttmachau; Ag. Reiffe.

Besitzer: Ernst Franke.

Fläche 105 ha: 85 ha Acker, 10 ha Wiesen, 5 ha Holzungen, 5 ha Hofraum zc. — Grdst.-R.-G. 1280 M.

3269. Seiffersdorf b. Grottkau, Ritterg. P., T., E. u. St. Deutsch-Leippe 1 km; A. Dffeg; Ag. Grottkau.

Besitzer: Dr. jur. Kurt von Ohlen und Adlerskron, Landrath a. D. auf Dffeg.

Bevollm.: Ritterg.-Pächter C. Meitner in Gr.-Saarne, Kr. Falkenberg.

Fläche 370 ha: 359 ha Acker, 3 ha Wiesen, 8 ha Hofraum zc.

Grundst.-R.-G. 10980 M.

3270. Seiffersdorf bei Dttmachau, Ritterg. P. u. T. Rühlschmalz 5 km; E. Falkenau 9,5 km; A. u. St. Seiffersdorf bei Dttmachau; Ag. Reiffe.

Besitzerin: Elisabeth Freifrau von Falkenhausen auf Bielau, Kr. Reiffe.

Bevollm.: Ernst Friedenthal in Friedenthal, Kr. Reiffe.

Pächter: Karl Klop.

Fläche 229 ha. — Grdst.-R.-G. 3187 M.

Kartoffelstärkefabrik.

3271. Starrwitz I (Ober- u. Nieder-) Ritterg. P., T., E. u. Ag. Dttmachau 4,5 km; A. u. St. Gauerz.

Bes.: Ernst von Scheliga, Hauptm. a. D. u. Kreisdeputirter.

Inspektor: Zmarzly.

Fläche 272 ha: 227 ha Acker, 23 ha Wiesen, 12 ha Holzungen, 10 ha Weiden, Steinbruch, Hofraum zc.

Grundst.-R.-G. 10415 M.
Granitsteinbruch.

3272. Starrwitz II (Domhof), Ritterg. P., T., E. u. Ag. Dttmachau 4,5 km; A. u. St. Gauerz.

Besitzer: Paul Scholz, Prem.-Lieut. und Gerichts-Professor a. D.

Fläche 94 ha: 86 ha Acker, 5 ha Wiesen, 1 ha Holzungen, 2 ha Hofraum zc.

Grundst.-R.-G. 3616 M. — Fetttschafe.

Dazugehörend noch Antheil Schleibitz, Kr. Reiffe, mit 3,7 ha u. 43 M. Grdst.-R.-G.

u. 2 Rüstikalbes. in Starrwitz mit 46,6 ha und 2098 M. Grundst.-R.-G.

3273. Striegendorf, Ritterg. mit 1 Borw. P., T., A. u. St. Striegendorf; E. Giersdorf 3, E. u. Ag. Grottkau 10 km.

Bes.: Emil Reetmann, Landesältester.

Fläche 405 ha: 275 ha Acker, 28 ha Wiesen, 72 ha Holz, 3 ha Wasser, 8 ha Gärten, 19 ha Hof, Wege zc.

Grundst.-R.-G. 5724 M.

3274. Tharnau, Ritterg. P., T., A. u. St. Gauerz 0,5 km; E. Münsterberg u. Dttmachau je 10 km; Ag. Dttmachau.

Bes.: Bihl. Pohl'sche Erben auf Kalkau, Kr. Reiffe.

Bevollm.: A. Pohl in Tharnau.

- Fläche 179 ha: 145 ha Acker, 6 ha Wiesen, 26 ha Holzungen, 2 ha Hofraum *ic.* — Grundst.-R.-G. 4857 *M.*
- 3275. Tscheschkendorf**, Ritterg. P. u. T. Gläsendorf (Kr. Grottkau) 2 km; E. Münsterberg 9,5 km; A. u. St. Kamnig; Ag. Ottmachau.
Besitzerin: Elisabeth Freifrau von Falkenhäusen auf Bielau bei Reiffe.
Bevollm.: Ernst Friedenthal in Friedenthal, Kr. Reiffe.
Pächter: Josef Rohland jr., Vteut. d. R.
Fläche 374 ha: 209,5 ha Acker, 42,5 ha Wiesen, 111 ha Holzungen, 11 ha Hofraum *ic.* — Grundst.-R.-G. 5950 *M.*
Rindviehmaschwirtschaft.
- 3276. Illersdorf**, Ritterg. P., T., St. u. Ag. Ottmachau 3 km; E. Ottmachau 4 km; A. Kl.-Mahlendorf.
Besitzer: August Lorenz.
Inspektor: Elster.
Fläche 164 ha: 142 ha Acker, 9 ha Wiesen, 10 ha Holzungen, 1 ha Weiden, 2 ha Hof *ic.* — Grundst.-R.-G. 3984 *M.*
- 3277. Voigtsdorf**, Fideikommiß. P., T., A. u. St. Endersdorf 1,5 km; E. u. Ag. Grottkau 6 km; Privat-Güterweiche Voigtsdorf.
Besitzer: Harry Graf von Frankenstein-Sierstorff, Rittmeister d. V. I., Kreisdeputirter und Landesältester auf Endersdorf.
Inspektor: Koblitg.
Fläche 286 ha: 207 ha Acker, 50 ha Wiesen, 19 ha Holzungen, 10 ha Hofraum *ic.* — Grundst.-R.-G. 6063 *M.*
- 3278. Borwert (Klein-)**, Ritterg. P., T., E., St. u. Ag. Ottmachau 1,7 km; A. Klein-Mahlendorf.
Besitzer: Baron von Humboldt'sche Erben in Ottmachau.
Pächter: Ernst Kleinschmidt in Nitterwip.
Fläche 235 ha: 149 ha Acker, 25 ha Wiesen, 56 ha Holzungen, 5 ha Hofraum *ic.* — Grundst.-R.-G. 5298 *M.*
Dampfmolkerei.
- 3279. Winzenberg**, Ritterg. m. Borw. Zannensfeld. P. u. T. Koppitz 3 km; E. Falkenau 6 km; A. u. St. Winzenberg; Ag. Grottkau.
Besitzer: Hans Ulrich Graf von Schaffgotsch, Kgl. Kammerherr auf Koppitz.
Bevollm.: Stadtgerichtsrath a. D. Sommer in Sonnenberg (Schlef.).
Güterdirektor: Kremser in Koppitz.
Inspektor: Friedrich.
Fläche 440 ha: 255 ha Acker, 101 ha Wiesen, 81 ha Holzungen, 3 ha Hofraum *ic.* — Grundst.-R.-G. 10 067 *M.*
- 3280. Würben**, Ritterg. P. u. T. Würben (Bz. Oppeln); E. Giersdorf 2 km; A. Gierau; St. Striegen-dorf; Ag. Grottkau.
Besitzer: Georg Behrla, Vteut. d. L.-R.
Fläche 237 ha: 194 ha Acker, 13 ha Wiesen, 27 ha Holz, 3 ha Hof *ic.*
Grundst.-R.-G. 3792 *M.*
- 3281. Zauritz**, Ritterg. P. u. T. Groß-Carlowitz (Bz. Oppeln) 3 km; E. Giersmannsdorf 9 u. Münsterberg 12 km; A. u. St. Klodebach; Ag. Ottmachau.
Besitzer: Franz Scholz, Prem.-Lt. d. R.
Fläche 133 ha: 120 ha Acker, 6 ha Wiesen, 5 ha Holz, 2 ha Hof *ic.*
Grundst.-R.-G. 4128 *M.*
- 3282. Zindel (Klein-)**, Ritterg. P., T. u. E. Falkenau (Schlef.); A. u. St. Hönigsdorf; Ag. Grottkau.
Besitzer: Gustav Conrad, Rittmeister a. D. und Landesältester.
Fläche 266 ha: 224 ha Acker, 20 ha Wiesen, 16 ha Holz, 6 ha Hof *ic.*
50 ha Acker sind parzellenweise verpachtet.
Grundst.-R.-G. 4700 *M.*
- 3283. Zülzhoff**, Ritterg. P., T., E. u. Ag. Grottkau 5,5 km (E.-Weiche am Gute); A. u. St. Hohengiersdorf.
Besitzer: Hans Karl Graf von Schaffgotsch, Prem.-Vteut. d. R.
Inspektor: Theod. Vogel.
Fläche 505 ha: 238 ha Acker, 36 ha Wiesen, 219 ha Holzungen, 12 ha Hofraum *ic.* — Grundst.-R.-G. 5805 *M.*
Reinblütige Holländer Kühe.

Antheil der Fideikommißherrschaft Friedenthal (Kr. Reiffe), bestehend aus den Gütern Nr. 3284—3287.

Besitzerin: Elisabeth Freifrau von Falkenhäusen auf Bielau, Kr. Reiffe.
Bevollmächtigter: Ernst Friedenthal in Friedenthal, Kr. Reiffe.
Inspektor: Giere in Friedenthal.

- 3284. Woitz**, Ritterg. P., T., St. u. Ag. Dttmachau 2,5 km; E. Giesmannsdorf 4,4 km; A. Woitz. Fläche 136,5 ha. — Grdst.-R.-G. 2368 *M.*
- 3285. Zedlitz**, Ritterg. P. u. T. Friedenthal-Giesmannsdorf 6 km; E. Giesmannsdorf 6 km; A. u. St. Zedlitz; Ag. Dttmachau. Fläche 90 ha. — Grdst.-R.-G. 3030 *M.*

- 3286. Tschauchwitz**, Freischoltisei. P. u. T. Friedenthal-Giesmannsdorf 3 km; E. Giesmannsdorf 3 km; A. Woitz; St. u. Ag. Dttmachau. Fläche 234,4 ha. — Grdst.-R.-G. 5369 *M.* Schleifische Thonwaarenfabrik.
- 3287. Weidicht**, Bauerg. Nr. 7 u. 13. P. u. T. Friedenthal-Giesmannsdorf; E. Giesmannsdorf 3,8 km; A. u. St. Wittendorf; Ag. Dttmachau. Fläche 35 ha. — Grdst.-R.-G. 792 *M.*

Antheil der Herrschaft Bchau (Kr. Neisse),
bestehend aus den Gütern Nr. 3288—3290.

Besitzer: Manfred Graf **Watuschka von Toppolczan** auf Bchau, Kr. Neisse.

- 3288. Carlowitz (Groß)**, Ritterg. P. u. T. Groß-Carlowitz (Bz. Oppeln); E. Giesmannsdorf 7 km; A. u. St. Klodebach; Ag. Dttmachau. Pächter: Karl Klotz zu Zeiffersdorf bei Dttmachau. Bevollm.: Insp. Rich. Friedrich. Fläche 98 ha: 94 ha Acker, 1 ha Holz, 3 ha Hof zc. — Grdst.-R.-G. 4227 *M.*
- 3289. Gläsendorf II**, Ritterg. P., T., A. u. St. Gläsendorf (Kr. Grottkau); E. Münsterberg 11,9 km;

- Ag. Dttmachau. Pächter: Mühlenbesitzer Merferth. Fläche 18 ha. — Grdst.-R.-G. 246 *M.*
- 3290. Klodebach**, Ritterg. P., T. u. St. Groß-Carlowitz (Bz. Oppeln) 2 km; E. Giesmannsdorf 7 km; A. Klodebach; Ag. Dttmachau. Pächter: Karl Klotz in Zeiffersdorf bei Dttmachau. Fläche 158 ha: 86 ha Acker, 69 ha Holzungen, 3 ha Hofraum zc. Grundst.-R.-G. 1535 *M.*

II. Güter innerhalb der Land- und Stadtgemeinden.

- 3290a. Geltendorf**, P., T., A. u. St. Hennesdorf (Kr. Grottkau) 1,5 km; E. Falkenau 6 km; Ag. Neisse. Erbscholtisei. Bes.: Bruno Eckert, Vient. Fl. 80 ha. — Grdst.-R.-G. 1510 *M.*
- 3291. Graschwitz**, P., T. u. E. Friedenthal-Giesmannsdorf 4 km; A. u. St. Zedlitz; Ag. Dttmachau. Gut Nr. 8. Besitzer: Konst. Kutsche. Fl. 52,3 ha. — Grdst.-R.-G. 2185 *M.*
- 3292. Grottkau**, Kammereiforst. P., T., E., A., St. u. Ag. Grottkau. Besitzerin: **Stadtgemeinde Grottkau**. Fläche 477 ha. — Grdst.-R.-G. 4956 *M.*
- 3293. Halbendorf**, P., T., E., St. u. Ag. Grottkau 0,5 km; A. Halbendorf. Erbscholtisei. Bes.: Hugo Schumacher. Fl. 120 ha. — Grdst.-R.-G. ca. 2500 *M.*
- 3294. Rannig**, Pfarrwidemuth. P. u. T. Gläsendorf (Kr. Grottkau)

- 4 km; E. Münsterberg 9 km; A. u. St. Rannig; Ag. Dttmachau. Bes.: Kath. Pfarrgemeinde Rannig. Fl. 98 ha. — Grdst.-R.-G. 1979 *M.*
- 3295. Laschowitz**, P., T. u. E. Friedenthal-Giesmannsdorf 6 km; A. Kl. Mahlendorf; St. u. Ag. Dttmachau. Freig. Besitzerin: Frau Amalie Ritsche. Fläche 53 ha. — Grdst.-R.-G. 1794 *M.*
- 3296. Laschwitz**, Pfarrwidemuth. P. u. T. Lindenau (Kr. Grottkau); E. Patzschau 10 km; A. u. St. Lobebau; Ag. Dttmachau. Bes.: Kath. Pfarrgemeinde Laschwitz. Ruchnießer: Pfarrer Pohl. Fläche 72 ha: 63,7 ha Acker, 1,6 ha Wiesen, 6 ha Holzungen, 0,7 ha Hofraum zc. — Grundst.-R.-G. 1560 *M.*
- 3297. Lichtenberg**, P., T., A. u. St. Lichtenberg (Bz. Oppeln); E. u. Ag. Grottkau 7 km.

- Kretschamgut. Besitzer: Franz Pfeiffer. Fläche 56 ha. — Grdst.-R.-G. 1887 *M.*
- 3298. Lindenau.** P., T., A. u. St. Lindenau (Kr. Grottkau); E. Münsterberg 11 km; Ag. Ottmachau.
- Pfarrwidemuth. Bes.: **Krh. Pfarrgemeinde Lindenau.** Parzellenweise verpachtet. Fläche 69 ha: 67 ha Acker, 2 ha Wiesen. Grundst.-R.-G. 2184 *M.*
- Freigut. Besitzer: Josef Blaesche. Fl. 82 ha. — Grdst.-R.-G. 2424 *M.*
- Gut. Besitzer: Rob. Christoph. Fläche 44 ha. — Grdst.-R.-G. 1722 *M.*
- Gut. Besitzer: Herm. Senkel. Fl. 53 ha. — Grdst.-R.-G. 1683 *M.*
- Gut. Besitzer: Bernh. Radig. Fl. 49 ha. — Grdst.-R.-G. 1557 *M.*
- 3299. Neudorf (Stein),** Erbscholtisei Nr. 1. P., T., E. u. Ag. Grottkau 3,1 km; A. u. St. Alt-Grottkau. Besitzer: Josef Korfave. Fl. 70,75 ha. — Grdst.-R.-G. 2122 *M.* Reinblütiges Ostfriesisches Rindvieh. Große englische Zuchtschweine.
- 3300. Dgen.** P. u. T. Gauerß 3 km; E. u. Ag. Ottmachau 9 km; A. u. St. Zedlitz. Freigut. Besitzer: August Freund. Fl. 45 ha. — Grdst.-R.-G. 1884 *M.*
- 3301. Ottmachau,** Kammereig. P., T., E., A., St. u. Ag. Ottmachau. Bes.: **Stadtgemeinde Ottmachau.** Fl. 154 ha. — Grdst.-R.-G. 3456 *M.*
- 3302. Sorgau,** Bauerg. P. u. Ag. Grottkau (Bz. Oppeln) 5 km; T., E., A. u. St. Alt-Grottkau 3 km. Besitzer: Hermann Laguna. Fläche 158 ha: 140 ha Acker, 17 ha Wiesen, 1 ha Hofraum u. Grundst.-R.-G. 3510 *M.*
- 3303. Zedlitz.** P., T. u. E. Friedenthal-Giesmannsdorf 7 km; A. u. St. Zedlitz; Ag. Ottmachau. Gut Nr. 14. Besitzer: Franz Rieger. Fläche 43 ha. — Grdst.-R.-G. 1530 *M.*

47. Kreis Rattowitz.

Größe: 186,52 Quadrat-Kilometer. — Einwohner: 130 515 (Nov. 1893). — Landgemeinden: 24. — Gutsbezirke: 21. — Amtsbezirke: 17. — Städte: Rattowitz mit 18 395 Einw., Myslowitz mit 9990 Einw. — Viehstand: 3109 Pferde, 3320 Stück Rindvieh (darunter 2509 Kühe), 100 Schafe, 8 641 Schweine, 3 809 Ziegen, 103 Bienenstöcke. — Lage: im südöstlichen Theile des Regierungsbezirkes, grenzend an die Kaiserreiche Rußland (Polen) und Oesterreich (Galizien). — Bodenbeschaffenheit: meist fetter, leetiger Boden und daher der Ackerbau nur unbedeutend. Vorherrschend ist der Steinkohlenbergbau und die Eisen- und Zinkproduktion. Der durchschnittliche Grundsteuer-Keinertrag beträgt pro Hektar Acker: 10,57 *M.*, Wiesen: 10,18 *M.*, Holzungen: 9,01 *M.* Von der Gesamtfläche sind: 88,57 qkm Acker, 10,88 qkm Wiesen, 56,72 qkm Wald. — Gewässer: die Przemja (Grenzfluß mit Galizien), die Bruniça (Grenzfluß mit Russisch-Polen), die Roszbinka, der Rababach, die Modniz. — Eisenbahnen: die Oberschlesische Eisenbahn (Breslau—Dziewicim) mit den Stationen: Rattowitz, Schoppniz, Myslowitz, Brzezinka; Zweigbahn Rattowitz—Dzieditz; die Zweigbahn Rattowitz—Warschau mit Bahnhof Sosnowice (an der Grenze); die Zweigbahn Rattowitz—Jägerndorf; die Rechte-Oberrufer-Eisenbahn (Breslau—Dzieditz) mit den Stationen: Chorzw, Laurahütte,

Georggrube, Schoppiniß. Viele Zweigbahnen nach Kohlengruben und Hütten.

Superphosphatfabrik (A. & G.) in Zawodzie; Dampfmehlmühlen in Rattowiß, Przelaika und Zawodzie; Dampffägwerke in Rattowiß, Kunigundenweiche, Myslowiß und Zawodzie; Flachsgarnspinnerei in Myslowiß; Brauereien in Rattowiß, Laurahütte, Myslowiß und Kosdzin; Steinbruch in Michalkowiß; Kynbiker Molkerei (E. G.) in Rattowiß.

Kreisstadt Rattowiß.

Landgericht: Beuthen. Amtsgerichte: Beuthen OS., Rattowiß, Myslowiß, Königshütte.

Landrath: **Holz.**

Kreissekretär: **Zimbal.**

Kreisausschußsekretär: **Arnt.**

Kreisklasse: **Gärtner, Rentmeister.**

Kreisphysikus: **Dr. Färber, Sanitätsrath.**

Kreiswundarzt: **Dr. Koschel** in Königshütte.

Kreissthierarzt: **Grasnick**, zugleich Grenzthierarzt für die Kreise Rattowiß u. Zabrze.

Katasterkontroleur: **Kranz.**

Kreisbauinspektor: **Posern** in Pleß.

Kreis Schulinspektoren: **Dr. König** und **Kolbe** (auftrw.).

I. Selbständige Gutsbezirke.

3304. Antonienhof, selbst. Gutsbez. P.,

T. u. E. Chorzwow 3,5 km; A. u. St.

Michalkowiß; Ag. Beuthen OS.

Besitzerin: **Vereinigte Königs- und**

Laurahütte, Aktienges. in Berlin.

Gen.-Bevollm.: **Oberinsp. Birnbaum**

in Mittel-Lagiewniß, Kr. Beuthen.

Inspektor: **Emil Wauer.**

Fl. 232 ha: 216 ha Acker, 8 ha Wiesen,

8 ha Hof zc. — Grdft.-R.-G. 2118 *M.*

Dolomitbrüche.

3305. Baingow und Przelaika,

Rittergüter. P., T. u. E. Laurahütte

3,5 km; A. u. St. Siemianowiß; Ag.

Rattowiß.

Besitzer: **Hugo Graf Sengel von**

Donnersmark auf Siemianowiß.

Fläche 251 ha: 234 ha Acker, 7 ha

Wiesen, 10 ha Hofraum zc.

Grundst.-R.-G. 7045 *M.*

3306. Wittlow, Ritterg. P., T. u. E.

Laurahütte 2 km; A. u. St. Hohenlohehütte;

Ag. Rattowiß.

Besitzer: **Hugo Fürst zu Hohenlohe-**

Dehringen, Herzog von Ujest auf

Slawenßiß, Kr. Cosel.

Bevollm.: **Domänenrath Kiewiß** in

Slawenßiß.

Pächterin: **Berw. Frau Brockmann.**

Fläche 376 ha: 326 ha Acker (einschl.

der Bruchfeldeb), 12 ha Wiesen, 2 ha

Weiden, 36 ha Hofraum zc.

Grundst.-R.-G. 3536 *M.*

Conf. Hohenlohe-Steinkohlengrube und

Hohenlohe-Zinkhütte.

3307. Chorzwow mit Domb (und **Ho-**

spitalgrund, Kr. Beuthen), Stiftsgut.

P., T., E., A. u. St. Chorzwow;

Ag. Königshütte; (für Domb: A. u. St.

Balenze; Ag. Rattowiß).

Besitzer: **Hospital zum heiligen Geist**

zu Beuthen OS. u. kath. Pfarrei zu

Chorzwow, unter Aufsicht des Fürst-

bischöfl. Gen.-Vic. Amtes in Breslau.

Zum Theil in Parzellen verpachtet.

Bevollm.: **Administrator Holubek.**

Fläche 625 ha: 410 ha Acker, 43 ha

Wiesen, 37 ha Weiden, 115 ha Holz,

20 ha Hof zc. — Grdft.-R.-G. 7030 *M.*

Kohlengruben. Eisenerzförd. (verpachtet).

3308. Maczejowiß, Ritterg. P., T.

u. E. Chorzwow 2 km; A. u. St.

Michalkowiß; Ag. Beuthen OS.

Besitzerin: **Vereinigte Königs- und**

Laurahütte, Aktienges. in Berlin.

Gen.-Bevollm.: **Oberinsp. Birnbaum**

in Mittel-Lagiewniß, Kr. Beuthen.

Inspektor: **Krahn.**

Fläche 176 ha: 165 ha Acker, 5 ha Wiesen, 1 ha Weiden, 5 ha Hof ic. Grundst.-N.-E. 2847 *M.* — Erzförderungen, Dolomit- und Kalksteinbrüche.

3309. **Michalkowik**, Ritterg. P. u. T. Groß-Dombrowka; E. Laura- hütte 3 km; A. u. St. Michal- kowik; Ag. Veuthen D.S.

Besitzer: Hugo Fürst zu **Hohenlohe-Dehringen**, Herzog von Ujest auf Slawensiß, Kr. Cosel.

Fläche 282 ha: 271 ha Acker, 7 ha Wiesen, 1 ha Weiden, 3 ha Hof- raum ic. — Grundst.-N.-E. 4946 *M.* Kalksteinbruch. Kohlengruben.

3310. **Siemianowik**, Ritterg. P.,

T. u. E. Laura- hütte 1 km; A. u. St. Siemianowik; Ag. Rattowik.

Besitzer: Hugo Graf **Hendel von Donnerstern**.

Fläche 487 ha: 324 ha Acker, 21 ha Wiesen, 46 ha Holzungen, 96 ha Hofraum ic. — Grundst.-N.-E. 3270 *M.*

3311. **Zalenze**, Ritterg. m. Borw.

Obrosi. P., T., E. u. Ag. Ratto- wik (Schles.) 2,5 km; A. u. St. Zalenze.

Besitzerin: **Bergwerks- Gesellschaft Georg v. Giesche's Erben** in Breslau. Bevollm.: Gen.-Dir. Bernhardi.

Inspektor: Kempe (beide in Zalenze).

Fläche 493 ha: 25 ha Acker, 28 ha Wiesen, 16 ha Weiden, 148 ha Holz, 46 ha Hof ic. — Grundst.-N.-E. 3591 *M.*

Herrschaft Rattowik-Myslowik,

bestehend aus den Gütern Nr. 3312—3318 (u. Nr. 3700 im Kr. Plesß).

Besitzer: Franz Hubert von **Tiele-Winkler**, Königl. Landrath a. D. auf Niecho- wik, Kr. Veuthen.

3312. **Bogutschütz**, Ritterg. P. Bo- gutschütz; T., E. u. Ag. Rattowik 2 km; A. u. St. Bogutschütz-Zawodzie.

Fläche 145 ha: 98 ha Acker, 27 ha Wiesen, 20 ha Hofraum ic.

Zum Theil parzellenweise verpachtet.

Grundst.-N.-E. 1100 *M.* — Zinkhütte.

Ziegelei (verpachtet). Kohlengruben (nicht im Eigenthum des Gutsbesizers).

3313. **Brzenskowitz**, Ritterg. P., T., E., A. u. St. Brzezinka 2 km; Ag. Myslowik.

Fläche 186 ha: 98 ha Acker, 24 ha Wiesen, 4 ha Weiden, 8 ha Hol- zungen, 52 ha Hofraum, Unland ic.

Parzellenweise verpachtet.

Grundst.-N.-E. 1330 *M.*

Kohlengruben (nicht im Eigenthum des Gutsbesizers).

3314. **Dombrowka (Klein)**, Ritterg. P., T., A. u. St. Klein=Dombrowka; E. Georggrube; Ag. Myslowik.

Fläche 230 ha: 187 ha Acker, 35 ha Wiesen, 2 ha Weiden, 6 ha Hof- raum ic.

Grundst.-N.-E. 2760 *M.*

Kohlengruben, Zinkhütte (nicht im Eigen- thum des Gutsbesizers).

3315. **Rattowik**, Ritterg. m. Borw. **Brynow**. P., T., E. u. Ag. Ratto-

wik (Oberschles.); A. u. St. Schloß Rattowik.

Pächter des Borw. Brynow: Rittner jr.

Fläche 731 ha: 155 ha Acker, 25 ha Wiesen, 24 ha Weiden, 481 ha Holz,

46 ha Hof ic. — Grundst.-N.-E. 5520 *M.*

Zinkhütte (verpachtet), Eisenhütte (nicht im Besitz des Gutsbesizers).

3316. **Myslowik**, Ritterg. P., T.,

E. u. Ag. Myslowik; A. u. St. Schloß Myslowik.

Fläche 2894 ha: 27 ha Acker, 45 ha Wiesen, 2745 ha Holzungen, 11 ha Wasser, 66 ha Hofraum, Wege ic.

Forst in Selbstbewirtschaftung.

Acker ic. parzellenweise verpachtet.

Grundst.-N.-E. 22860 *M.*

Kohlengruben (nicht im Eigenthum des Gutsbesizers).

3317. **Rosdzin**, Gut. P., T. u. E.

Rosdzin; A. u. St. Rosdzin= Schoppinitz; Ag. Myslowik.

Fläche 42 ha: 32 ha Acker, 2 ha Wiesen, 4 ha Wasser, 3 ha Hof- raum ic. — Parzellenweise verpachtet.

Grundst.-N.-E. 360 *M.*

Viehütte, Zinkhütte, Kohlengruben (nicht im Eigenthum des Gutsbesizers).

3318. **Schoppinitz**, Gut. P., T. u.

E. Schoppinitz; A. u. St. Rosdzin= Schoppinitz; Ag. Myslowik.

Fläche 68 ha: 46 ha Acker, 13 ha Weiden, 9 ha Hofraum ic. Parzellenweise verpachtet.

Grundst.-R.-G. 560 *M.*
Kohlengruben, Zinkhütte (nicht im Eigentum des Gutsbesizers).

Antheil der Freien Standesherrschaft Deuthen,

bestehend aus den Fideikommißgütern Nr. 3319—3322.

Besizer: Grafen Hugo, Lazu, Arthur **Hendel von Donnersmark** auf Siesmianowiß bezw. Raklo bezw. Wolfsberg (Kärthen).
Generaldirektor: Kgl. Regierungsrath a. D. Schulz in Carlshof b. Tarnowiß.

3319. Antonienhütte, Ritterg. P., T., E., A. u. St. Antonienhütte; Ag. Rattowiß.

Parzellenverpachtung.

Verwaltung: Berg- u. Hüttenamt.

Fläche 103 ha: 28 ha Acker, 1 ha Wiesen, 44 ha Weiden, 2 ha Holz, 28 ha Wege, Hof ic. — Grundst.-R.-G. 236 *M.*

Kombinierte Gottesseggen-Steinkohlengrube, Liebeszinhütte, Hoffnungszinhütte, Hugozinhütte I u. II, Chamottefabrik, 2 Hochöfen, Porirwalzwerk, Schmiedewerkstatt, Wasserleitung und elektrische Beleuchtungsanlage.
2 Dampfbäckereien, Dampfziegelei.

3320. Bärenhof, Forstrevier mit Försterei. P., A. u. St. Kochlowiß 4,5 km; T. u. E. Schwientochlowiß 6 km; Ag. Rattowiß.

Oberförster: Reiche zu Salemba.

Fläche 618 ha: 71 ha Acker, 23 ha Wiesen u. Weiden, 519 ha Holz, 5 ha Hof.

Grundst.-R.-G. 7960 *M.*

Kohlengruben, Eisensteinförderungen, Thurzo-Zinkhütte, Dampfjägemühle.

3321. Salemba, Ritterg. m. Oberförsterei. P., T., E. u. A. Antonienhütte 3,5 km; St. Salemba; Ag. Rattowiß.

Gut parzellenweise verpachtet.

Oberförster: Reiche.

Fläche 499 ha: 56 ha Acker, 7 ha Wiesen, 9 ha Weiden, 425 ha Holzungen, 2 ha Hofraum ic.

Grundst.-R.-G. 3798 *M.* — Steinbrüche.

3322. Radoschau, Forstrev. m. Först. P. u. St. Radoschau; T. u. E. Schwientochlowiß 4 km; A. Kochlowiß; Ag. Rattowiß.

Oberförster: Reiche zu Salemba.

Fläche 739 ha: 2 ha Acker, 48 ha Wiesen, 687 ha Holzungen, 2 ha Hofraum ic. — Grundst.-R.-G. 8370 *M.*
Eisensteinförderungen.

48. Kreis Kreuzburg OS.

Größe: 552,⁸⁷ Quadrat-Kilometer. — Einwohner: 44 565 (1893). — Landgemeinden: 80. — Gutsbezirke: 51. — Amtsbezirke: 30. — Städte: Kreuzburg mit 7714 Einw., Konstadt mit 2540 Einw., Pitschen mit 2076 Einw. — Viehstand: 5283 Pferde, 19 587 Stück Rindvieh (darunter 10 168 Kühe), 8585 Schafe, 12 101 Schweine, 1371 Ziegen, 2087 Bienenstöcke. — Lage: im nördlichen Theile des Regierungsbezirks, grenzend an Russisch-Polen. — Bodenbeschaffenheit: mittlerer, ertragsfähiger Boden, daher Acker vorherrschend. Der durchschnittliche Grundsteuer-Reinertrag beträgt pro Hektar Acker: 14,⁴⁹ *M.*, Wiesen: 21,⁹³ *M.*, Holzungen: 5,⁴⁸ *M.* Von der Gesamtfläche sind: 375,⁰² qkm Acker, 52,⁴⁰ qkm Wiesen, 88,³⁷ qkm Wald. — Gewässer: Flüsse: die Projna (Grenzfluß mit Russisch-Polen), die Stober, die Pratwa; Bäche: der

Straga-, der Bartsch- und der Konstadter Bach. — Eisenbahnen: die Rechte-Ober-Ufer-Bahn mit den Stationen: Konstadt und Kreuzburg; die Kreuzburg—Posener Bahn mit: Kreuzburg, Schönwald, Pitschen und Costau; die Bahn Kreuzburg—Tarnowitz mit: Kreuzburg und Bantau.

Landw. Maschinenfabriken in Kreuzburg und Pitschen; Mehlmühlen in Schloß Ellguth, Zeroltshütz, Konstadt, Kreuzburg, Margsdorf und Wundschütz; Dampffägemühlen in Bantau, Zeroltshütz, Konstadt, Kreuzburg, Pitschen, Reinersdorf und Skalung; Zuckersabrik (A.-G.) in Kreuzburg; Lederfabriken in Kreuzburg; Brauereien in Konstadt, Kreuzburg, Pitschen und Simmenau; Hefensabrik in Konstadt; Molkereien in Konstadt, Roschkowitz, Sarnau (Genoss.) und Schönfeld.

Kreisstadt Kreuzburg O.S.

Landgericht: Döppeln. Amtsgerichte: Konstadt, Kreuzburg O.S. und Pitschen.

Landrath: von Waidorf, Landesältester auf Schönfeld.	Kreisthierarzt: Schubert, gleichzeitig Grenztierarzt für seinen Bezirk.
Kreissekretär und Kreisaußschußsekretär: Knobloch.	Katasterkontroleur: Köhr.
Kreisklasse: Joniens, Rentmeister.	Kreisbauinspektor: Deumling.
Kreisphysikus: Dr. Graber, Sanitätsrath.	Kreis Schulinspektoren: nördlicher Theil Reuendorf;
Kreiswundarzt: Dr. Wegereck.	süßlicher Theil Dr. Werner.

I. Selbständige Gutsbezirke.

- 3323. Bantau, Ritterg.** mit d. Borw. Sternberg u. Bresinke. P., T., E., A. u. St. Bantau; Ag. Kreuzburg O.S. Besitzer: Heinr. Graf von Bethusy-Suc. Inspektor: Moritz Buchwald. Fläche 2410 ha: 740 ha Acker, 125 ha Wiesen, 9 ha Garten, 1450 ha Holz, 17 ha Wasser, 69 ha Wege, Hof u. Grundst.-R.-G. 15310 M. — Brennerei, Brettmühle, Wassermühle, Ziegelei.
- 3324. Baumgarten, Ritterg.** P., T. u. E. Pitschen 4 km; A. u. St. Wilmsdorf; Ag. Kreuzburg. Bes.: Viktor von Roberti, Rittmstr. a. D. Inspektor: Eduard Rüge. Fläche 377 ha: 331 ha Acker, 26 ha Wiesen, 3 ha Weiden, 7 ha Holzungen, 10 ha Hofraum, Teiche u. Grundst.-R.-G. 4640 M.
- 3325. Berthelschütz, Rgl. Domäne** m. Borw. Zygan (Margsdorf). P., T. u. E. Konstadt 6,7 km; A. u. St. Margsdorf; Ag. Kreuzburg. Besitzer: Rgl. Domänenfiskus. Pächter: Wilhelm Gasda. Fläche 347 ha: 289 ha Acker, 47 ha Wiesen u. Weiden, 11 ha Hofraum u. Grundst.-R.-G. 5762 M.
- 3326. Bischof, Ritterg.** P., T. u. E. Pitschen 3 km; A. u. St. Bischof; Ag. Kreuzburg. Besitzer: Karl von Jordan, Landesältester u. Kreisdep. auf Schiroslawitz. Inspektor: Pietruski. Fläche 541 ha: 478,2 ha Acker, 39 ha Wiesen, 2,8 ha Weiden, 8 ha Holzungen, 13 ha Hofraum u. Grundst.-R.-G. 7009 M. — Brennerei. Milchvieh- u. Schweinehaltung.
- 3327. Blumenau (Groß-), Ritterg.** m. Borw. Tworzisko. P., T., E., A. u. Ag. Konstadt 6 km; St. Blumenau.

- Besitzer: Reinhold Herrmann.
 Inspektor: Anton Sojka.
 Fläche 255 ha: 209 ha Acker, 30 ha
 Wiesen, 12 ha Weiden, 2 ha Hol-
 zungen, 2 ha Hofraum ic.
 Grundst.-R.-G. 4428 M. — Dampf-
 brennerei. — Simmenthaler Zucht.
- 3328. Blumenau (Klein-),** Ritterg.
 mit Borw. **Schirobanz.** P. u. T.
 Simmenau; E., A. u. Ag. Konstadt
 7 km; St. Gr.=Blumenau.
 Bes.: R. Herrmann auf Gr.=Blumenau.
 Inspektor: Gottlieb Jdsiel.
 Fläche 356 ha: 301 ha Acker, 32,5 ha
 Wiesen, 9 ha Holz, 12 ha Weiden, 1,5 ha
 Hof ic. — Grundst.-R.-G. 3702 M.
- 3329. Brinitz,** Ritterg. mit Borw.
Elguth. P., T., E., A., St. u. Ag.
 Konstadt 5 km.
 Besitzer: Josef Walsch auf Löwenstein,
 Kr. Frankenstein, in Breslau.
 Inspektor: Hermann Schulz.
 Fläche 616 ha: 258 ha Acker, 127 ha
 Wiesen, 204 ha Holz, 27 ha Hof ic.
 Grundst.-R.-G. 9466 M.
 Rindvieh: Schlesiſche Landraſſe.
- 3330. Brune,** Ritterg. mit Borw.
Neue Welt. P. u. T. Schön-
 feld (Bz. Oppeln); E. u. Ag. Kon-
 stadt 10 km; A. u. St. Jacobsdorf.
 Besitzerinnen: Gertrud Baronin von
 Nischhofen, geb. von Tieschowiz; Frau
 von Raven, geb. von Tieschowiz und
 Fr. F. von Tieschowiz.
 Generalbevollm.: Friedrich Frhr. von
 Nischhofen, Prem.-Lieut. a. D.
 Inspektor: Franz Nicklaus.
 Fläche 560 ha: 498 ha Acker, 48 ha
 Wiesen, 3 ha Weiden, 8 ha Hol-
 zungen, 3 ha Hofraum ic.
 Grundst.-R.-G. 6378 M. — Brennerei.
- 3331. Bürgsdorf,** Rgl. Domäne. P.,
 T., E. u. Ag. Konstadt 3,4 km; A.
 u. St. Bürgsdorf.
 Besitzer: Rgl. Domänen-Fiskus.
 Pächterin: Wittwe Bertha Bedau,
 geb. Weinert.
 Administ.: Karl Bedau (Sohn).
 Fläche 239 ha: 125 ha Acker, 109 ha
 Wiesen u. Weiden, 5 ha Hofraum ic.
 Grundst.-R.-G. 3979 M.
- 3332. Coſtau,** Ritterg. mit den Borw.
Antonienhof u. Weisof. P., T.,
 E., A. u. St. Coſtau; Ag. Piſtchen.
- Besitzerin: Frau Therese Dejanicz von
Glišaczynſka, geb. von Schmackowsky.
 Bevollm.: Edmund Dejanicz von
 Glišaczynſki, Generalmajor z. D.
 Inspektor: Lipinski.
 Fläche 827 ha: 499,5 ha Acker, 114,1 ha
 Wiesen, 171 ha Holzungen, 12 ha
 Weiden, 30,4 ha Hofraum, Wege ic.
 Grundst.-R.-G. 13 242 M.
 Dampfbrennerei.
- 3333. Deutschen (Groß-),** Ritterg.
 P., T. u. E. Noldau 4 km; A. u.
 St. Poln.-Würibiz; Ag. Konstadt.
 Bes.: Friedr. Wilh. Frhr. von Budden-
 brock-Peterssdorf, Major a. D.
 Inspektor: S. Dalibor.
 Fläche 399 ha: 320 ha Acker, 42 ha
 Wiesen, 28 ha Holz, 9 ha Hof ic.
 Grundst.-R.-G. 5523 M.
- 3334. Deutschen (Klein-),** Ritterg. P.,
 T. u. E. Noldau 3 km; A. u. St.
 Poln.-Würibiz; Ag. Konstadt.
 Besitzer: Guido von Schwarztopf,
 Major a. D.
 Inspektor: Schiller.
 Fläche 275 ha: 236 ha Acker, 25 ha
 Wiesen, 7 ha Holzungen, 7 ha Hof-
 raum ic. — Grundst.-R.-G. 3765 M.
 Käſerei. Milchproduktion. — Rein-
 blütige Oldenburger Kühe.
- **3335. Goltkowiç,** Ritterg. m. den
 Borw. **Albertinenhof, Carlshof**
 u. **Annahof.** P., T., E. u. Ag.
 Piſtchen 5 km; A. u. St. Jaſchkowiç.
 Besitzer: Stanislaus von Tieschowiz,
 Prem.-Lieut. a. D. u. Landesältester.
 Fläche 749 ha: 551 ha Acker, 84 ha
 Wiesen, 81 ha Holz, 7 ha Waſſer,
 26 ha Hof ic. (Das ganze Areal iſt
 drainirt.) — Grdſt.-R.-G. 11 226 M.
 Brennerei, Ziegelei.
- **3336. Goſlau,** Ritterg. m. den
 Borw. **Rybnik u. Raſſafel-Goſlau.**
 P., T. u. E. Piſtchen 7 km; A.
 u. St. Raſſafel; Ag. Kreuzburg.
 Besitzer: Karl Graf von Garnier-
Lurawa, Majoratsherr auf Lurawa,
 Kr. Oppeln.
 Pächter: Hermann Lipinski.
 Fläche 533 ha: 270 ha Acker, 17 ha
 Wiesen, 103 ha Weiden, 131 ha Holz,
 12 ha Hofraum ic.
 Grundst.-R.-G. 3464 M. — Brennerei.

- 3337. Jacobsdorf**, Ritterg. m. Borw. **Joachimsthal**. P. u. T. Schönfeld (Bz. Oppeln) 4 km; E. u. Ag. Konstadt 9 km; A. u. St. Jacobsdorf. **Besitzer**: Joachim von Tieschowitz. **Inspektor**: Gause. Fläche 509 ha: 347 ha Acker, 69 ha Wiesen, 78 ha Holzungen, 15 ha Hofraum zc. — Grundst.-R.-G. 9168 M.
- 3338. Zischkowitz**, Ritterg. P., T., E. u. Ag. Pitschen 4 km; A. u. St. Zischkowitz. **Besitzerin**: Stadtgemeinde Pitschen. Fläche 356 ha: 88 ha Acker, 12 ha Wiesen, 252 ha Holzungen, 4 ha Hofraum zc. — Grundst.-R.-G. 2832 M.
- 3339. Zeroltshütz mit Sabagne**, Ritterg. P., T., E. u. Ag. Konstadt 1,2 km; A. u. St. Zeroltshütz. **Besitzer**: Jeannot Graf von Monts, Oberstlieutenant z. D. **Inspektor**: Paul Kretschmer. Fläche 752 ha: 454 ha Acker, 92 ha Wiesen, 175 ha Holzungen, 15 ha Weiden, 16 ha Hofraum, Wege zc. Grundst.-R.-G. 9500 M.
- 3340. Kochelsdorf**, Ritterg. m. Alt- u. Neuvorwerk. P., T. u. E. Pitschen 5 km; A. u. St. Bischdorf; Ag. Kreuzburg. **Besitzer**: Franz von Kulock, Lieut. a. D. **Inspektor**: Max Feutert. Fläche 500 ha: 436 ha Acker, 43 ha Wiesen, 21 ha Weidenwerder, Garten, Hofraum zc. — Grundst.-R.-G. 6534 M. Dampfbrennerei. — Pferdezücht. Ostfriesisches Rindvieh.
- 3341. Ruhnan**, Vorwerk zur Domäne **Kraslau-Neuhoff** (Kr. Rosenberg). P., T., E. u. Ag. Kreuzburg (Oberschlei.) 2 km; A. u. St. Ruhnan. **Besitzer**: Kgl. Domänen-Kassus. **Pächter**: F. Fömer, Kgl. Oberamtm. in Neuhoff, Kr. Rosenberg D.S. Fläche 133 ha: 119 ha Acker, 10 ha Wiesen, 4 ha Hofraum zc. Grundst.-R.-G. 1697 M. — Rindviehzucht.
- 3342. Langwiese**, selbst. Gutshöf. P., T. u. E. Pitschen 5 km; A. u. St. Wilmsdorf; Ag. Kreuzburg. **Besitzer**: Philipp Stäwe.
- Inspektor**: Ploghaus. Fläche 213 ha: 197 ha Acker, 14 ha Wiesen, 2 ha Hofraum zc. Grundst.-R.-G. 3038 M.
- 3343. Matzdorf**, Ritterg. m. d. Borw. **Pfzonke u. Pusstki**. P. u. T. Ludwigsdorf (Oberschlei.); E. u. Ag. Kreuzburg 11 km; A. u. St. Matzdorf. **Besitzer**: Bernhard von Prittwitz und Gaffron, Rittmeister a. D. auf Casimir, Kr. Leobischütz. **Inspektor**: Reipzig. Fläche 1040 ha: 611 ha Acker, 30 ha Wiesen, 23 ha Weiden, 337 ha Holz, 3 ha Wasser, 36 ha Hofraum zc. Grundst.-R.-G. 8115 M. — Brennerei.
- 3344. Nassadel I und II**, Ritterg. m. 1 Borw. P. u. T. Ushütz 5 km; E. Pitschen 8 km; A. u. St. Nassadel; Ag. Kreuzburg. **Besitzer**: Adolf Seiffert, Hauptm. a. D. Fläche 400 ha: 350 ha Acker, 33 ha Wiesen, 4 ha Weiden, 5 ha Holzungen, 8 ha Hofraum zc. Grundst.-R.-G. 3903 M. — Brennerei. (Zwangsversteigerung am 4. Dez. 1894.)
- 3345. Nassadel III**, Ritterg. P. u. T. Ushütz 6,5 km; E. Pitschen 8,5 km; A. u. St. Nassadel; Ag. Kreuzburg. **Besitzer**: Ganisch. **Inspektor**: Robert Geisler. Fläche 75 ha. — Grundst.-R.-G. 627 M.
- 3346. Neudorf**, Ritterg. m. d. Borw. **Mühlvorwerk u. Sawisna**. P., T. u. E. Costau 5 km; E. u. Ag. Pitschen 5 km; A. u. St. Neudorf. **Besitzer**: Arthur von Prittwitz-Gaffron, Rittmeister a. D. **Inspektor**: Laube. Fläche 765 ha: 503 ha Acker, 123 ha Wiesen, 66 ha Holzungen, 31 ha Wasser, 42 ha Hofraum zc. Grundst.-R.-G. 10557 M. — Brennerei.
- 3347. Omedhan**, Ritterg. mit **Postenvorwerk, Altvorwerk u. Ferdinandshof**. P., T. u. E. Costau 3,5 km; A. u. St. Omedhan; Ag. Pitschen. **Besitzer**: Stephan von Prittwitz und Gaffron, Lieutenant zur See a. D. **Inspektor**: Heidrich.

- Fläche 826 ha: 478 ha Acker, 145,5 ha Wiesen, 11,5 ha Weiden, 166 ha Holzungen, 25 ha Hofraum zc.
Grundst.-R.-G. 10 272 *M.*
Brennerei, Ziegelei.
- 3348. Polanowitz, Ritterg. m. Vorw. Ferdinandshof.** P., T., E. u. Ag. Pitschen 2 km; A. u. St. Pitschliß. Besitzer: Karl Graf von Rittberg. Insp.ektor: A. Meyer. Fläche incl. Rustitalbesitz 396 ha: 352 ha Acker, 35 ha Wiesen, 9 ha Gärten, Wege, Hofraum zc.
Grundst.-R.-G. 7025 *M.*
- 3349. Pitschliß, Ritterg. m. Ober- u. Niederhof.** P., T., E. u. Ag. Pitschen 6 km; A. u. St. Polanowitz. Bes.: Berw. Frau Emmy von Wagsdorf. Bevollm.: Landrath von Wagsdorf auf Schönfeld. Insp.ektor: S. Seiffert. Fläche 1045 ha: 724 ha Acker, 163 ha Wiesen, 25 ha Weiden, 105 ha Holzungen, 12 ha Wasser, 16 ha Hofraum zc. — Grdst.-R.-G. 19 326 *M.*
Brennerei, Ziegelei.
- 3350. Reinersdorf, Majorat, m. den Vorw. Rosalienhof, Alt- u. Neuvorwerk.** P., T. u. E. Konstadt 13 km; A. u. St. Reinersdorf; Ag. Pitschen. Besitzer: Georg von Reinersdorff-Pargensky und Tenczin, Rittmeister a. D., Mitgl. d. G. S., Majoratsherr auf Ober-Stradam, Kr. Groß-Wartenberg. Oberinspektor: Milisch. Oberförster: Schneider. Fläche 2434 ha: 739 ha Acker, 112 ha Wiesen, 21 ha Weiden, 1493 ha Holz, 20 ha Wasser, 49 ha Hof, Wege zc.
Grundst.-R.-G. 27 555 *M.*
Brennerei. Dampfzägewerk. Parquetfabrik. Spunddreherei. Ziegelei.
- 3351. Roschowitz (Alt- u. Neu-), mit den Vorw. Albertinenhof u. Borek, Majorat.** P., T., A. u. St. Roschowitz; E. u. Ag. Pitschen 4 km. Besitzerin: Frau von Taubadel, geb. von Roberti, in Breslau. (Ruzniefer: von Gramon, Kreisdeputirter.) Insp.ektor: Cochlovius. Fläche 1519 ha: 905 ha Acker, 160 ha Wiesen, 31 ha Weiden, 377 ha Holz, 4 ha Wasser, 42 ha Hofraum zc.
Grdst.-R.-G. 19 134 *M.* — Brennerei.
- 3352. Rosen (Ober-) mit Vorw. Louisenhof u. (Nieder-) m. Vorw. Mühlhof, Rittergüter.** P., T. u. E. Schönwald (Kr. Kreuzburg) 4 km; A. u. St. Rosen; Ag. Kreuzburg. Besitzer: Hugo von Treu, Rittmeister a. D. u. Landesältester. Bevollm.: Direktor Kanus. Ober-Rosen: Fläche 488 ha: 364 ha Acker, 30 ha Wiesen, 73 ha Holz, 3,5 ha Garten, Hofraum zc.
Grundst.-R.-G. 4325 *M.*
Nieder-Rosen: Fläche 550 ha: 448 ha Acker, 44 ha Wiesen, 3 ha Weiden, 33 ha Holz, 6 ha Garten, 2 ha Hof zc.
Grundst.-R.-G. 6120 *M.* — Dampfbrennerei. — Oldenburger Milchvieh. Merinoschaffstammheerde.
- 3353. Sarnau, Ritterg. P., T. u. E. Schönwald (Kr. Kreuzburg) 4 km; St. Bichsdorf; A. u. Ag. Kreuzburg.** Besitzer: Oskar Winkler. Insp.ektor: Hettwer. Fläche 146 ha: 126 ha Acker, 16 ha Wiesen, 4 ha Hofraum zc.
Grundst.-R.-G. 2298 *M.*
- 3354. Schiroslawitz, Ritterg. mit Grobek.** P. u. T. Roschowitz 2 km; E., A. u. Ag. Pitschen 6 km; St. Schiroslawitz. Besitzer: Karl von Jordan, Landesältester u. Kreisdeputirter. Insp.ektor: Ernst Döwald. Fläche 246,2 ha: 142,2 ha Acker, 82 ha Wiesen, 4 ha Weiden, 7,5 ha Holzungen, 10,5 ha Hofraum zc.
Grdst.-R.-G. 4800 *M.* — Brennerei.
- 3355. Schwardt II, Ritterg., mit Vorw. Heinrichswaldau.** P., T., E. u. Ag. Kreuzburg (Oberschles.) 4 km; A. u. St. Schwardt. Bes.: Ferd. von Damitz, Rgl. Amtsrath. Insp.ektor: Kramolowski. Fläche 393 ha: 344 ha Acker, 35 ha Wiesen, 14 ha Hofraum zc.
Grdst.-R.-G. 4788 *M.* — Brennerei.
- 3356. Schwardt III, Ritterg. mit Benjaminthal.** P., T., E. u. Ag. Kreuzburg (Oberschles.) 4,5 km; A. u. St. Schwardt. Besitzer: Hermann Gebauer.

- Fläche 180 ha: 164 ha Acker, 13 ha Wiesen, 3 ha Leide, Hofraum zc.
Grundst.-N.-G. 2390 *M*.
- 3357. Schmaradt IV**, Ritterg. m. Borw.
Carolinenhof u. Restg. **Schmaradt VI**. P., T., E. u. Ag. Kreuzburg (Oberschles.) 4 km; A. u. St. Schmaradt.
Besitzer: Ferdinand von **Dammik**, Rgl. Amtrath auf Schmaradt II.
Inspektor: Kramolowski.
Fläche 200 ha: 170 ha Acker, 25 ha Wiesen, 5 ha Hofraum zc.
Grundst.-N.-G. 3727 *M*.
- 3358. Schmaradt V (Ober-)**, Ritterg. P., T., E. u. Ag. Kreuzburg (Oberschles.) 5 km; A. u. St. Schmaradt.
Besitzer: Theodor **Graber**.
Fläche 339 ha: 281 ha Acker, 18 ha Wiesen, 30 ha Holzungen, 10 ha Hofraum zc. — Grundst.-N.-G. 4614 *M*.
- 3359. Schönfeld**, Ritterg., mit den Borw. **Augustenhof**, **Carlschhof**, **Heinrichslust**, **Heinrichsfeld**, **Teflusia** u. **Waldstadt**. P., T., A. u. St. Schönfeld (Bz. Duppeln); E. u. Ag. Konstadt 6 km.
Bes: Otto v. **Wandorf**, Rgl. Landrath.
Rentmeister: Gause, Amtsvorsteher.
Inspektor: Konrad Franz.
Fläche 1432 ha: 910 ha Acker, 180,9 ha Wiesen, 50,1 ha Weiden, 262 ha Holzungen, 29 ha Hofraum zc.
Grundst.-N.-G. 19 076 *M*. — Dampf-Brennerei m. Mühle u. Dampf-molkerei.
- 3360. Simmenau**, Ritterg. m. d. Borw. **Ferdinandshof**, **Catharinenhof** u. **Wessolle**. P., T., A. u. St. Simmenau; E. u. Ag. Konstadt 9 km.
Besitzer: Josef Freiherr von **Suppmann-Balbella**.
Gen.-Bevollm.: Rudolf Freiherr von **Künsberg-Fronberg**.
Inspektor: Baum.
Fläche 1728 ha: 1257,2 ha Acker, 59,7 ha Wiesen, 392,2 ha Holz, 18,9 ha Unland, Hofraum zc.
Grundst.-N.-G. 23 022 *M*. — Dampf-Brauerei u. Brennerei. — Ziegelei. Dstrief. u. Oldenb. Milchherde.
- 3361. Stalung**, Ritterg. m. 1 Borw. P., T. u. E. Konstadt 6 km; E. Schönwald 6 km; A. u. St. Stalung; Ag. Kreuzburg.
Besitzer: Paul von **Brittwik** u. **Gaffron**, Prem.-Lieut. a. D. u. Landesältester.
Inspektor: Mikulla.
Fläche 908 ha: 597 ha Acker, 76 ha Wiesen, 13 ha Weiden, 203 ha Holz, 19 ha Hofraum. — Grundst.-N.-G. 12720 *M*.
Brennerei, Ziegelei.
- Tschapel (Alt-)**, Borw. z. Rgl. Domäne **Bodland**, Kr. Rosenberg, s. dies.
- 3362. Wilmsdorf**, Ritterg. P., T. u. E. Pitschen 4 km; A. u. St. Wilmsdorf; Ag. Kreuzburg.
Besitzer: Eduard **Beyerhaus**.
Fläche 327 ha: 269 ha Acker, 22 ha Wiesen, 5 ha Holzungen, 11 ha Weiden, 20 ha Hofraum zc.
Grundst.-N.-G. 2315 *M*. — Brennerei.
- 3363. Woislawik**, Ritterg. P., T. u. A. Roischkowitz 2,5 km; E. u. Ag. Pitschen 7 km; St. Schiroslawik.
Besitzer: Karl von **Jordan**, Landesältest. u. Kreisdeput. auf Schiroslawik.
Inspr.: Ernst **Dewald** in Schiroslawik.
Fläche 294 ha: 249 ha Acker, 27,5 ha Wiesen, 8,1 ha Holz, 2,2 ha Weiden, 7,2 ha Hofraum zc. — Grundst.-N.-G. 5970 *M*.
- 3364. Wrzosse**, Ritterg. P., T., A. u. St. Ludwigsdorf (Oberschles.) 1 km; E. u. Ag. Kreuzburg 6 km.
Besitzer: Albert **Kleinschmidt**.
Fläche 176,7 ha: 152 ha Acker, 8 ha Wiesen, 13 ha Holz, 1,5 ha Hofraum zc.
Grundst.-N.-G. 1140 *M*.
Mastvieh, Milchvieh. Milchverkauf n. Kreuzburg u. an Molkerei Landsberg.
- 3365. Würbitz (Deutsch-)**, Ritterg., mit **Alt-**, **Neu-** u. **Wald-Borwerk**. P. u. T. Polnisch-Würbitz 3 km; E. u. Ag. Konstadt 7 km; A. Deutsch-Würbitz; St. Gr.-Blumenau.
Besitzer: Karl **Löbbede**.
Inspektor: Sorge.
Fläche 808 ha: 547 ha Acker, 71 ha Wiesen, 5 ha Weiden, 167 ha Holzungen, 18 ha Hofraum zc.
Grundst.-N.-G. 9384 *M*. — Brennerei.
- 3366. Würbitz (Poln-)**, Ritterg. mit **Mittelhof** u. **Tanneberg**. P., T., A. u. St. Polnisch-Würbitz; E. u. Ag. Konstadt 4 km.
Besitzer: Rudolf Freiherr von **Reiswitz**.

- Inspektor: Heidenreich.
 Fläche 1706 ha: 691 ha Acker, 204 ha Wiesen, 740 ha Holzungen, 29 ha Weiden u. Teiche, 42 ha Hofraum zc.
 Grundst.-R.-G. 18 819 *M.* — Dampf-Brennerei, Brettmühle u. Ziegelei.
- 3367. Wüttendorf I**, Ritterg. P., T., E. u. Ag. Kreuzburg (Oberschlesf.) 5 km; A. u. St. Bankau.
 Besitzerin: **Kreuzburger Zuckerfabrik**.
 Bevollmächtigter: Dr. A. Schottky in Kreuzburg.
 Inspektor: Karneßki.
 Fläche 134 ha: 121 ha Acker, 8 ha Wiesen, 5 ha Hofraum zc.
 Grundst.-R.-G. 1770 *M.* — Ziegelei.
- 3368. Wüttendorf II**, Ritterg. mit Rüstfalsbesiß. P., T., E. u. Ag. Kreuzburg (Oberschlesf.) 5 km; A. u. St. Bankau.
 Besitzer: **Alb. Kleinschmidt** auf Brzoffe.
 Inspektor: Alois Preis.
 Fläche 208 ha: 198 ha Acker, 3 ha Wiesen, 2 ha Hof zc. — Grdft.-R.-G. 1965 *M.*
 Milchvieh, Mastvieh, Schweinezucht.
- 3369. Wundschütz**, Ritterg. m. Borm. Annahof. P. u. T. Wierichy 1 km; E. u. Ag. Konstadt 3 km; A. u. St. Wundschütz.
 Besitzer: **Ernst Raabe'sche Erben**.
 Inspektor: Kollmann.
 Fläche 496 ha: 312 ha Acker, 100 ha Wiesen, 4 ha Weiden, 74 ha Holzungen, 6 ha Hofraum zc.
 Grundst.-R.-G. 6915 *M.* — Dampf-Brennerei mit Flachsröste u. Brecher.

II. Güter innerhalb der Land- und Stadtgemeinden.

- 3370. Konstadt**, Rämmereigut. P., T., E., A., St. u. Ag. Konstadt.
 Besitzerin: **Stadtgemeinde Konstadt**.
 Fl. 86 ha. — Grdft.-R.-G. 1844 *M.*
 Molkerei.
- 3371. Schönwald**. P., T., E. u. A. Schönwald (Kr. Kreuzburg); St. Lomkowitz; Ag. Kreuzburg.
 Erbscholtsfci. Bes.: **W. Freytag's Erben**.
 Inspektor: Reigher.
 Fl. 150 ha. — Grdft.-R.-G. ca. 2300 *M.*

49. Kreis Leobschütz.

Größe: 690,60 Quadrat-Kilometer. — Einwohner: 86 948. — Landgemeinden: 91. — Gutsbezirke: 31. — Amtsbezirke: 26. — Städte: Leobschütz mit 12 586 Einwohnern, Ratscher mit 3976 Einwohnern, Bauerwitz mit 2707 Einwohnern. — Viehstand: 9580 Pferde, 36 500 Stück Rindvieh (darunter 21 512 Kühe), 8267 Schafe, 20 091 Schweine, 8888 Ziegen, 5 Esel, 2343 Bienenstöcke. — Lage: im südlichen Theile des Regierungsbezirks, grenzend an Oesterreich-Schlesien. — Bodenbeschaffenheit: durchweg von ausgezeichnete Fruchtbarkeit und daher wenig Wald. Der durchschnittliche Grundsteuer-Reinertrag beträgt pro Hektar Acker: 32,12 *M.*, Wiesen: 34,47 *M.*, Holzungen: 9,40 *M.* Von der Gesamtfläche sind: 596,13 qkm Acker, 25,34 qkm Wiesen, 29,60 qkm Wald. — Gewässer: die Oppa, welche zum größeren Theile die Grenze mit Oesterreich bildet; die Zinna, die Troja, die Strabune, die Hozenplog, die goldene Ader. — Eisenbahnen: die Wilhelmsbahn (Rattowitz—Jägerndorf) mit den Stationen: Stolzmuß, Bauerwitz, Wernersdorf, Leobschütz, Mocker; die Bahn Leobschütz—Deutsch-Rasselwitz mit den Stationen Leobschütz und Steubendorf.

Landw. Maschinenbauanstalten in Leobschütz; Mehlmühlen in Babiß, Bauerwitz, Bletschwitz, Boblowitz, Branitz, Casimir, Gröbnig, Hohndorf, Königsdorf, Fürstlich Langenau, Leobschütz, Wanowitz u. Wefowitz; Dampfsägemühle in Leobschütz; Bauerwitzer Zuckerfabrik in Zernau; Brauereien in Leobschütz; Mälzereien in Branitz und Leobschütz.

Kreisstadt Leobschütz.

Landgericht: Ratibor. Amtsgerichte: Leobschütz, Bauerwitz, Ratscher.
 Landrath: **Bischoff**, Geh. Regierungsrath. Kreissthierarzt: **Knauff**.
 Kreissekretär: **Gudel**. Katasterkontrolleur: **Habler**, Steuerinsp.
 Kreisauschußsekretär: **Grignell**. Kreisbauinspektor: **Rilling** (kommis.).
 Kreisklasse: **Tannert**, Rechnungsrath. KreisSchulinspektoren: evang. Sup. **Schulz**;
 Kreisphysikus: Dr. **Alfcher**, Geh. San.-Rath. lath. für den westl. Theil **Glöner**, Schul-
 Kreiswundarzt: Dr. **Grätzfel**. rath, für den östl. Theil **Heißig**.

I. Selbständige Gutsbezirke.

- 3372. Badewitz**, Ritterg. P., T., E. u. Ag. Leobschütz 4 km; A. Wernersdorf; St. Badewitz.
 Besitzerin: **Gräfl. von Burghausen'sche Stiftung**.
 Bevollm.: Bernh. von Brittwitz u. Gaffron, Rittmstr. a. D. auf Casimir.
 Stiftsverwalter: Oberlandmesser Karvat in Leobschütz.
 Fläche 7 ha. — Grdst.-N.-G. 378 *M*.
- 3373. Bauerwitz**, Ritterg. P., T., E., St. u. Ag. Bauerwitz; A. Zernau.
 Besitzer: Friedr. **Lagel** auf Ratau.
 Inspektor: Klemenz.
 Fläche 126 ha incl. Rustikaläcker: 120 ha Acker, 6 ha Wiesen.
 Grundst.-N.-G. 4605 *M*. — Käseerei für Milch aus Ratau und Bauerwitz.
- 3374. Berndau**, Ritterg. P. u. T. Leisnig 3,7 km; E. Steubendorf 4,5 km; A. Gläsen; St. Damaslo; Ag. Leobschütz.
 Besitzer: Bernh. von Brittwitz und Gaffron, Rittmeister a. D. auf Casimir.
 Fläche 184 ha: 160 ha Acker, 14 ha Wiesen, 4 ha Holzungen, 6 ha Hof etc.
 Grdst.-N.-G. 4343 *M*. — Merinoschafe.
- © **3375. Bladen**, Ritterg. m. Vorw. Leopoldsmühle. P., T., A. u. St. Bladen; E. u. Ag. Leobschütz 11 km.
 Besitzerin: Ida Gräfin von **Rathhaus-Cormons**, geb. von Coest-Benitzky.
 Fläche 176 ha: 144 ha Acker, 19 ha Wiesen, 9 ha Holz, 4 ha Hof etc.
 Grundst.-N.-G. 4914 *M*.
- 3376. Blümsdorf**, Dominialg. P., T., E., St. u. Ag. Leobschütz 6 km; A. Schmeisdorf.
 Besitzerin: **Stadtgemeinde Leobschütz**.
 Pächterin: Zuckerfab. Hogenplog.
 Fläche 199,8 ha: 174,4 ha Acker, 12,4 ha Wiesen, 1,1 ha Weiden, 11,7 ha Gärten, Hofraum etc.
 Grundst.-N.-G. 5554 *M*.
 Rübenbau. — Viehmast.
- 3377. Boblowitz**, Ritterg. P. u. T. Branitz 2 km; E. Strohowitz (Deßterr.) 1 km; A. u. St. Boblowitz; Ag. Leobschütz.
 Besitzer: Hans **Schmidt**.
 Pächterin: Zuckerraffinerie Akt.-Ges. Troppau.
 Fläche 237,5 ha: 206 ha Acker, 25 ha Wiesen, 3 ha Holz, 3,5 ha Park, Hof etc.
 Grundst.-N.-G. 7768 *M*. — Holländer Kreuzung. — Käseerei. Rübenbau.
- 3378. Burg-Branitz**, Ritterg. m. Rußl. Bes. P., T., A. u. St. Branitz; E. Lobenstein (Deßt.) 1 km; Ag. Leobschütz.
 Besitzer: Theodor **Gebauer**.

- Fläche 118 ha: 96 ha Acker, 9 ha Wiesen, 4 ha Weiden, 6 ha Holz, 3 ha Hof zc. — Grundst.-N.-C. 3540 *M.*
Mühle u. Sägewerk.
- 3379. Casimir** (Probstei), Ritterg. mit den Borw. **Annahof** u. **Bergvorwerk** und Rittergut **Damasfo**. P., T. u. E. Oberglogau 8 km; A. u. St. Damasfo; Ag. Leobschütz. Besizer: **Bernhard von Prittwiß** und **Gaffron**, Rittmeister a. D. Inspektor: **Sabarth**. Fläche 688,5 ha: 500 ha Acker, 49 ha Wiesen, 107 ha Holzungen, 32,5 ha Hofraum zc. — Grundst.-N.-C. 18990 *M.* Dampfmehlmühle. — Merinoschafe.
- 3380. Dirschel**, Restritterg. P., T., A. u. St. Dirschel; Ag. Ratscher. Bes.: **Theodor von Rudno-Rudzinski**. Fläche 88 ha: 74 ha Acker, 8 ha Wiesen, 2 ha Holzungen, 4 ha Hofraum zc. Grundst.-N.-C. 3138 *M.* Gypsgruben (Dünger-, Mauer- u. Stuckaturgyps), Dampfmolkerei. (Ein Theil der Grundstücke ist in Rentengüter umgewandelt, das Schloß in den Besitz der Frau **von Poncet** in Dirschel übergegangen.)
- 3381. Dobersdorf**, Ritterg. P., T. u. E. Mocker (Oberchles.) 3 km; A. u. St. Dobersdorf; Ag. Leobschütz. Bes.: **Viktor Himml**, Hauptmann a. D. Fläche 216 ha: 159 ha Acker, 4 ha Wiesen, 50 ha Holzungen, 3 ha Hofraum zc. — Grundst.-N.-C. 3625 *M.*
- 3382. Geyperdsdorf**, Ritterg. m. Borw. **Feldhof**. P. u. T. Tropelowiß 1 km; E. Mocker 8 km; A. u. St. Geyperdsdorf; Ag. Leobschütz. Besizer: **Eduard J. Wenzelides**. Rentmeister: **Antvorsfort**. Pontow. In Parzellen verpachtet. Pächter des Feldhofes: **Abmann**. Fläche 221 ha: 123 ha Acker, 20 ha Wiesen, 72 ha Holz, 6 ha Hof zc. Grundst.-N.-C. 3130 *M.*
- © **3383. Gläsen**, Ritterg. P., T. u. E. Deutsch-Nasselowiß 3 km; A. u. St. Gläsen; Ag. Leobschütz. Besizer: **Erdmann von Prittwiß** u. **Gaffron**, Kammerherr, Rittmstr. a. D.
- Fläche 304 ha: 218 ha Acker, 33 ha Wiesen, 6 ha Weiden, 39 ha Holz, 8 ha Hof zc. — Grundst.-N.-C. 7800 *M.*
- 3384. Hennerwiß**, Ritterg. P. u. T. Bladen 2 km; E. u. Ag. Leobschütz 13 km; A. Pößniß; St. Hennerwiß. Besizer: **Rudolf Boenisch**. Fläche 139 ha: 128 ha Acker, 6 ha Wiesen, 5 ha Steinbruch, Hofraum zc. Grundst.-N.-C. 4700 *M.*
- 3385. Kaldaun**, Ritterg. P. u. T. Branitz 2,5 km; E. Lobenstein in Oesterr. 5 km; A. u. St. Kaldaun; Ag. Leobschütz. Bes.: **Heinr. Berner**, Prem.-Lieut. d. R. Fläche 91,5 ha: 89,5 ha Acker, 1,5 ha Wiesen, 0,5 ha Hofraum zc. Grundst.-N.-C. 2840 *M.* Weißener Landschweinezucht.
- 3386. Ratscher (Lehn-)**, Ritterg. m. d. Borw. **Langenau** u. **Krottsfeld**. Besizerin: **Wanda Reichsgräfin Gendel von Donnersmarkt**, geb. Reichsgräfin Gaschin von und zu Rosenberg, auf Polnisch-Krawarn, Kr. Ratibor. Güterdirektor: **Doering**, Hauptmann a. D. in Stolzmiß.
- a) **Schloß Ratscher**. P., T. u. Ag. Ratscher 1 km; A. u. St. Langenau fürstl.; E. Stolzmiß 5 km.
- b) **Langenau**. P., T. u. E. Stolzmiß 2,5 km; A. u. St. Langenau fürstl.; Ag. Ratscher. Inspektor: **Sobirey**. Elektoral-Negretti-Stammherde.
- c) **Krottsfeld**. P., T. u. Ag. Ratscher 2,5 km; A. u. St. Langenau fürstl.; E. Stolzmiß 8 km. Pächter: **Valentin Ulrich** (Fl. 109 ha). Gesamtfläche 285 ha: 266 ha Acker, 6 ha Wiesen, 13 ha Hofraum zc. Grundst.-N.-C. 12853 *M.*
- 3387. Kreuzendorf**, Ritterg. (Die Hofanlage befindet sich in Oesterreich). P. u. T. Krochowiß (Oest.-Schles.) 3 km; E. Kreuzendorf; A. u. St. Boblowiß; Ag. Leobschütz. Besizer: **Johann Fürst von und zu Richstenstein** in Wien. Pächterin: **Zucker-Raffinerie Aktien-Gesellschaft** zu Troppau.

- Inspektor: Verwalter W. Seidel.
 Fläche 155,2 ha: 143,5 ha Acker, 7,3 ha Wiesen, 4,4 ha Weiden und Unland.
 Grundst.-N.-G. 4295 M.
- 3388. Kreuzwald** (Neustift), selbst. Gutsbez. P. u. T. Gröbniß 7 km; E. u. Ag. Leobschütz 9,5 km; A. u. St. Leisniß. Besitzer: Ludwig **Deloch** jun.
 Fläche 152 ha: 120 ha Acker, 6 ha Wiesen, 23 ha Holzungen, 3 ha Hofraum zc. — Grundst.-N.-G. 2290 M.
- 3389. Krug**, Ritterg. P. u. T. Bladen 3,7 km; E. Wernersdorf 10 km; A. u. St. Pösnitz; Ag. Leobschütz. Besitzer: Franz **Oppitz**, Hauptm. a. D.
 Fläche 221 ha: 205 ha Acker, 10 ha Wiesen, 2 ha Holzungen, 4 ha Hofraum zc. — Grundst.-N.-G. 4920 M.
- 3390. Liptin**, Ritterg. mit d. Vorw. **Carlshof u. Constanzenhof**. P., T. u. A. Dirschel 2 km; E. Gr.-Peterwitz 11 km; St. Liptin; Ag. Katscher. Besitzer: Alfred von **Rudno-Rudzinski**, österr. Major a. D. u. Landesältester.
 Fläche 452 ha: 374 ha Acker, 29 ha Wiesen, 5 ha Weiden, 27 ha Holzungen, 3 ha Wasser, 14 ha Garten, Hofraum zc. — Grundst.-N.-G. 13095 M. Brennerei. Forellenzucht.
- 3391. Nassiedel u. Krastillau**, Rittergüter (Bestandtheil des Majorats **Oberglogau**, Kr. Neustadt D.S.) mit Vorw. **Annahof** und **Neuhof**. P., T., A. u. St. Nassiedel; E. Großpeterwitz 10 km; Ag. Katscher. Besitzer: Hans Georg Reichsgraf von **Oppersdorf** auf Oberglogau.
 Bevollm.: Generaldirektor Danner in Schloß Oberglogau.
 Inspektor: Reimann.
 Fläche 1089 ha: 923 ha Acker, 80 ha Wiesen, 71 ha Holz, 15 ha Hof zc.
 Grundst.-N.-G. 33 756 M. — Brauerei.
- ⊙ **3392. Pommerwitz**, Ritterg. P., T. u. E. Steubendorf (Kr. Leobschütz) 2 km; A. u. St. Pommerwitz; Ag. Leobschütz.
 Besitzer: Max **Müller**, Landesältester und Kreisdeputirter.
 Fläche 270 ha: 217 ha Acker, 37 ha Wiesen, 11 ha Holz, 5 ha Hof zc.
 Grundst.-N.-G. 7500 M.
- 3393. Pösnitz**, Ritterg. m. Vorw. **Neuhof**. P. u. T. Braniß 4 km; E. Lobenstein (Desterr.) 7,5 km; A. Hohenwitz; St. Pösnitz; Ag. Leobschütz. Bes.: Eugen **Schmidt**, Reg.-Referendar.
 Inspektor: Alfred Brückner.
 Pächter von Neuhof (65 ha): Heine. Fläche 337 ha: 306 ha Acker, 15 ha Wiesen, 5 ha Holzungen, 11 ha Hofraum zc. — Grundst.-N.-G. 12318 M.
- 3394. Rakau**, Ritterg. mit Vorwerk **Tschacht**. P., T., E., St. u. Ag. Baurwitz 4 km; A. Knispel. Besitzer: Friedrich **Lagel**.
 Inspektor: Bohenel.
 Fläche 314 ha: 275 ha Acker, 15 ha Wiesen, 7 ha Holzungen, 17 ha Hofraum zc. — Außerd. 33 ha Rustikalland.
 Grundst.-N.-G. 8460 M. — Brennerei. Simmenthaler Rindvieh. Fleischschafe.
- 3395. Schmeisdorf**, Rgl. Domäne. P., T. u. Ag. Leobschütz 3,2 km; E. Leobschütz 4,1 km; A. u. St. Schmeisdorf. Besitzer: Rgl. **Domänenfiskus**.
 Pächter: E. Bernard'sche Erben. (Ist Johanni 1895 neu zu verpachten.)
 Fläche 168 ha: 159 ha Acker, 5 ha Wiesen, 4 ha Hofraum zc.
 Grundst.-N.-G. 5526 M.
- 3396. Schönwiese**, Ritterg. m. d. Vorw. **Ober- u. Niederhof**. P. u. T. Tropelowitz 3 km; E. Mocker 7 km; A. u. St. Geppersdorf; Ag. Leobschütz. Besitzer: Eduard F. **Wenzelides** auf Geppersdorf.
 Bevollm.: Rentmeister Pontow, Amtsvorsteher in Geppersdorf.
 Fläche 173 ha: 103 ha Acker, 10 ha Wiesen, 48 ha Holz, 12 ha Hof zc.
 Grundst.-N.-G. 2826 M.
- 3397. Soppau**, Rgl. Domäne. P., T. E. u. Ag. Leobschütz 8 km; A. u. St. Soppau. Besitzer: Rgl. **Domänenfiskus**.
 Pächter: Oberamt. Rudolf **Braune**, Hauptmann a. D.
 Fläche 301 ha: 264 ha Acker, 23 ha Wiesen, 1 ha Weiden u. Holz, 3 ha Hofraum zc. — Grundst.-N.-G. 6997 M.
- 3398. Stolzmiß**, Thronlehngut und Ritterg. P., T., E. u. St. Stolzmiß; A. Langenan; Ag. Baurwitz. Besitzer: Fürsterbischof von Olmütz, Dr. **Kohn** in Kremsier (Desterr.).

- Pächterin: Wanda Reichsgräfin Gendel von Donnersmarch, geb. Reichsgräfin Gaskhin von und zu Rosenberg, auf Poln.-Krawarn, Kr. Ratibor. Bevollm.: Direktor Doering, Hauptmann a. D. in Stolzmiß.
Inspektor: Bahmann.
Fläche 355 ha: 249 ha Acker, 73 ha Wiesen, 16 ha Holzungen, 17 ha Hofraum zc.
Grundst.-N.-E. 11742 M.
Ziegelei (Feldofen). — Rindvieh: Silbergraue Holländer. Schafe: Hampshire-down-Mastung.
- 3399. Waisack**, Majorat mit Vorw. **Mariahof**. P. u. T. Braniß 4 km; E. Strohowitz (Oesterr.) 3,5 km; A. u. St. Boblowitz; Ag. Leobschütz.
- Besitzerin: Frau Reg.-Rath Helene von **Bischoffshausen**, geb. Frein von Cidstedt, auf Silberkopf, Kr. Ratibor, z. Z. in Berlin.
Pächter: Max Hübner.
Fläche 272 ha: 253 ha Acker, 6 ha Wiesen, 13 ha Hofraum zc.
Grundst.-N.-E. 10 620 M.
Mollerei. — Schweinezucht.
- **3400. Wicendorf (Alt-)**, Ritterg. P., T. u. E. Steubendorf (Kr. Leobschütz) 2 km; A. u. St. Pommerzwitz; Ag. Leobschütz.
Besitzer: Max Müller, Landesältester u. Kreisdeputirter auf Pommerzwitz.
Fläche 122 ha: 109 ha Acker, 7 ha Wiesen, 4 ha Holz, 2 ha Hof zc.
Grundst.-N.-E. 2900 M.

II. Güter innerhalb der Land- und Stadtgemeinden.

- 3401. Babitz**. P., T., A. u. St. Babitz; E. Wernersdorf 3 km; Ag. Leobschütz.
Erbsholt. Besitzer: Josef Pawelle.
Fl. 74 ha. — Grdst.-N.-E. 2862 M.
- 3402. Badewitz**. P., T., E. u. Ag. Leobschütz 3,5 km; A. Wernersdorf; St. Badewitz.
Gut nebst Antheil Neudorf u. Erbscholtzerei Kreiswitz.
Besitzer: Eduard Salzmann.
Fl. 164 ha. — Grdst.-N.-E. 5296 M.
- 3403. Braniß**. P., T., A. u. St. Braniß 5 km; E. Lobenstein in Oesterreich 6 km; Ag. Leobschütz.
Gut mit Vorw. **Michelsdorf**.
Besitzer: Leopold Fuchs.
Fläche 131 ha: 125 ha Acker, 2 ha Wiesen, 4 ha Hof zc. — Grdst.-N.-E. 3840 M.
Gut mit Rittergutsantheil.
Besitzerin: Antonie Kotulka.
Verwalter: Karl Neukirch.
Fl. 94 ha. — Grdst.-N.-E. 3215 M.
- 3404. Comeise**, Erbscholtzerei. P. u. T. Moder (Oberschles.) 6 km; E. Jägerndorf 3,5 km; A. u. St. Geppersdorf; Ag. Leobschütz.
Besitzer: Paul Knabe.
Fl. 77,75 ha. — Grdst.-N.-E. 2566 M.
- 3405. Gröbnig**. P., T., A. u. St. Gröbnig; E. u. Ag. Leobschütz 7 km.
Erbsholtzerei. Besitzer: Franz Engel.
Fl. 78 ha. — Grdst.-N.-E. 2665 M.
Gut. Besitzer: Eduard Riffasch.
Fl. 60 ha. — Grdst.-N.-E. ca. 2000 M.
- 3406. Hohndorf**. P. u. T. Bauerwitz 6 km; E. Wernersdorf 2,5 km; A. Babitz; St. Hohndorf; Ag. Leobschütz.
Gut Nr. 45. Besitzer: Max Beyer.
Fl. 55 ha. — Grdst.-N.-E. 1644 M.
- 3407. Gratzsheim**. P. u. T. Rastfeld 3 km; E. Großpeterwitz 17 km; A. u. St. Leimerwitz; Ag. Ratscher.
Gut Nr. 17. Bes.: Wilh. Richtersti.
Fl. 38 ha. — Grdst.-N.-E. 1953 M.
Gut Nr. 9. Besitzer: Karl Langsch.
Fl. 36,5 ha. — Grdst.-N.-E. 1800 M.
Gut Nr. 19. Bes.: Joh. Richtersti.
Fl. 31,2 ha. — Grdst.-N.-E. 1562 M.
- 3408. Jacobowitz**. P. u. T. Braniß 7 km; E. Dost.-Kreuzendorf 6 km; A. Leimerwitz; St. Auchwitz; Ag. Ratscher.
Gut. Besitzer: Jakob Sonnet I.
Fl. 39 ha. — Grdst.-N.-E. 1830 M.
Gut Nr. 1. Bes.: Jakob Sonnet II.
Fl. 35 ha. — Grdst.-N.-E. 1617 M.
Gut. Besitzer: Josef Janotta.
Fl. 32 ha. — Grdst.-N.-E. 1551 M.

- 3409. Kaltenhäusen, Kämmerereigut.** P., T., A. u. St. Sabjchütz 1 km; E. u. Ag. Leobschütz 5 km.
Besitzerin: **Stadtgemeinde Leobschütz.**
Fl. 54,7 ha. — Grdst.-R.-E. 1370 *M.*
Parzellenweise verpachtet.
- 3410. Katscher, P., T., A., St. u. Ag.** Katscher; E. Großpeterwitz 7 km.
Vorwerk. Besitzer: **Theodor Schmadt.**
Fl. 55 ha. — Grdst.-R.-E. 2318 *M.*
Gut. Besitzer: **Paul Gerinf.**
Fl. 38 ha. — Grdst.-R.-E. 2191 *M.*
- 3411. Knispel, P., T. u. Ag.** Katscher 4,5 km; E. Stolzsmütz 7 km; A. u. St. Knispel.
Gut. Besitzer: **Oskar Langer.**
Fl. 50 ha. — Grdst.-R.-E. 2052 *M.*
Erbsholtzlei. Bes.: **Engelbert Adam.**
Fl. 58,8 ha. — Grdst.-R.-E. 2002 *M.*
Gut. Besitzer: **Anton Figner.**
Fl. 49,7 ha. — Grdst.-R.-E. 1871 *M.*
Gut. Besitzer: **Wilhelm Ulrich.**
Fl. 48 ha. — Grdst.-R.-E. 1777 *M.*
Gut. Besitzer: **Emanuel Gilsge.**
Fl. 53,8 ha. — Grdst.-R.-E. 1755 *M.*
Gut. Besitzer: **Josef Albrecht.**
Fl. 44 ha. — Grdst.-R.-E. 1675 *M.*
Gut. Besitzer: **Leonhard Gzsch.**
Fl. 45,8 ha. — Grdst.-R.-E. 1584 *M.*
Gut. Besitzer: **Anton Mosler.**
Fl. 42 ha. — Grdst.-R.-E. 1572 *M.*
- 3412. Königsdorf, P., T. u. A.** Sabjchütz 2,5 km; St. Königsdorf; E. u. Ag. Leobschütz 7 km.
Erbsholtzlei. Bes.: **Frau Marie Barnert.**
Fl. 59,5 ha. — Grdst.-R.-E. 1605 *M.*
- 3413. Kößling, P. u. T.** Kößling; E. Bauernwitz 8,4 km; A. Deutsch-Neufirch; St. Knispel.
Gut Nr. 14. Bes.: **Reinhard Sahnke.**
Fl. 41 ha. — Grundst.-R.-E. 1515 *M.*
- 3414. Kreiswitz, P., T., E. u. Ag.** Leobschütz 4,5 km; A. u. St. Soppau.
Gut. Besitzer: **Eduard Hampel.**
Fl. 82 ha. — Grdst.-R.-E. 2367,50 *M.*
- 3415. Kreuzendorf, P. u. T.** Kreuzendorf; E. u. Ag. Leobschütz 3,5 km; A. u. St. Schmeisdorf.
Erbsholtzlei Nr. 1. Bes.: **Wilh. Dittrich.**
Fl. 100,8 ha. — Grdst.-R.-E. 3024 *M.*
Gut Nr. 14. Besitzer: **Gottl. Pohl.**
Fl. 51 ha. — Grundst.-R.-E. 1677 *M.*
- 3416. Langenau (Fürstlich-), P., T.** u. Ag. Katscher 0,5 km; E. Großpeterwitz 8 km; A. u. St. Langenau.
Gut. Besitzer: **Bernhard Maif.**
Fl. 55 ha. — Grdst.-R.-E. 2750 *M.*
Gut. Besitzer: **Karl Lehnert.**
Fl. 54 ha. — Grdst.-R.-E. 2598 *M.*
Gut. Besitzer: **August Bannert.**
Fl. 42 ha. — Grdst.-R.-E. 1956 *M.*
Gut. Besitzerin: **Johanna Markner.**
Fl. 47 ha. — Grdst.-R.-E. 1941 *M.*
Gut. Besitzer: **Ignaz Rong.**
Fl. 43 ha. — Grdst.-R.-E. 1929 *M.*
Gut. Besitzer: **Bernhard Waute.**
Fl. 38 ha. — Grdst.-R.-E. 1890 *M.*
Gut. Besitzer: **Josef Fleischer.**
Fl. 40 ha. — Grdst.-R.-E. 1761 *M.*
Gut. Besitzer: **Franz Dreuer.**
Fl. 39 ha. — Grdst.-R.-E. 1627 *M.*
- 3417. Leimerwitz, P. u. T.** Rastfeld 3 km; E. Großpeterwitz 17 km; A. u. St. Leimerwitz; Ag. Katscher.
Erbrichterei.
Besitzer: **Peter Müller** nebst Ehefrau.
Fl. 100,8 ha. — Grdst.-R.-E. 4892 *M.*
- 3418. Leisnitz, Erbrichtereigut.** P., T., A. u. St. Leisnitz; E. u. Ag. Leobschütz 8,8 km.
Bes.: **Konstant Spiller**, Kreisdeputirter.
Fläche 135,8 ha: 124,5 ha Acker, 7 ha Wiesen, 3 ha Holzungen, 1,1 ha Hofraum zc. — Grdst.-R.-E. 3710 *M.*
- 3419. Leobschütz, P., T., E., A., St.** u. Ag. Leobschütz.
Stadtwald (Buchwald).
Besitzerin: **Stadtgemeinde Leobschütz.**
Fl. 928,8 ha. — Grdst.-R.-E. 13084 *M.*
Stadtgut. Besitzer: **Mar Schopf.**
Fl. 131 ha. — Grdst.-R.-E. 5000 *M.*
Dampfbrunnerei. — Milchverkauf.
Stadtgut. Besitzer: **Mar Beyer.**
Fl. 70 ha. — Grdst.-R.-E. ca. 2600 *M.*
Stadtgut. Bes.: **Stadtrath Franz Boehm.**
Fl. 66 ha. — Grdst.-R.-E. 2500 *M.*
Stadtgut. Besitzer: **Josef Engel.**
Fl. 50 ha. — Grdst.-R.-E. ca. 1900 *M.*

Stadtgut. Bes.: Wih. Heßig'sche Erben.
Fl. 37 ha. — Grdst.-R.-G. ca. 1600 *M.*

3420. Löwitz. P. u. T. Löwitz (Ober-
schles.); A. Pöschnitz; St. Gennernwitz;
E. u. Ag. Leobschütz 13 km.

Gut. Besitzer: Johann Scheithauer.
Fl. 51 ha. — Grdst.-R.-G. 1503 *M.*

3421. Piltzsch. P., T., A. u. St.
Piltzsch; E. Groß-Peterwitz 19 km;
Ag. Ratscher.

Erbsholt. Besitzer: Anton Schaefer.
Fl. 68 ha. — Grdst.-R.-G. 3150 *M.*
Gastwirthschaft.

Gut. Besitzer: Mathias Krenfer.
Fl. 43 ha. — Grdst.-R.-G. 1964 *M.*

Gut. Besitzerin: Karoline Strohhalm.
Fl. 44 ha. — Grdst.-R.-G. 1959 *M.*

Gut. Besitzer: Rudolf Langsch.
Fl. 39 ha. — Grdst.-R.-G. 1946 *M.*

Gut. Besitzer: Emmerich Langsch.
Fl. 39 ha. — Grdst.-R.-G. 1911 *M.*

Gut. Besitzer: Heinrich Langsch.
Fl. 42 ha. — Grdst.-R.-G. 1794 *M.*

Gut. Besitzer: Emmerich Werner.
Fl. 35 ha. — Grdst.-R.-G. 1659 *M.*

Gut. Besitzer: Heinrich Hein.
Fl. 33,7 ha. — Grdst.-R.-G. 1645 *M.*

Gut. Besitzer: Emil Ulrich, Inspektor
in Dstrowine b. Schöllendorf, Kr. Dels.
Parzellenweise verpachtet.
Fl. 33 ha. — Grdst.-R.-G. 1626 *M.*

Gut. Bes.: Rud. Ulrich u. Frau Karoline.
Fl. 35 ha. — Grdst.-R.-G. 1615 *M.*

Gut. Besitzer: Rudolf Krenfer I.
Fl. 33,6 ha. — Grdst.-R.-G. 1582 *M.*

Gut. Besitzer: Adolf Ulrich.
Fl. 33 ha. — Grdst.-R.-G. 1579 *M.*

Gut. Besitzer: Emanuel Keil.
Fl. 31,6 ha. — Grdst.-R.-G. 1558 *M.*

Gut. Besitzer: Leopold Alfer.
Fl. 32 ha. — Grdst.-R.-G. 1500 *M.*

Gut. Besitzer: Richard Ulrich.
Fl. 31 ha. — Grdst.-R.-G. 1493 *M.*

Gut. Besitzer: Julius Moritz.
Fl. 31,6 ha. — Grdst.-R.-G. 1450 *M.*

3422. Rosen. P., T., A. u. St. Deutsch-
Neufirch 2 km; E. Baurerwitz
10 km; Ag. Ratscher.

Freigut. Besitzerin: Mathilde Roske.
Fl. 48 ha. — Grdst.-R.-G. 2256 *M.*

Gut. Besitzer: Paul Größchel.
Fl. 38,2 ha. — Grdst.-R.-G. 1797 *M.*

3423. Schlegenberg, Dominialgut.
P., T., E., St. u. Ag. Leobschütz

4 km; A. Sabjchütz.
Besitzerin: Stadtgemeinde Leobschütz.
Fl. 167,2 ha. — Grdst.-R.-G. 2942 *M.*
Parzellenweise verpachtet.

3424. Taunlitz. P., T., E., St. u.
Ag. Leobschütz 1,8 km; A. Gröbnig.

Gut. Besitzer: Julius Reisch.
Fl. 34 ha. — Grdst.-R.-G. 1713 *M.*

3425. Türnitz. P., T. u. E. Moder
(Oberschles.) 5 km; E. Jägerndorf

2,5 km; A. Sauerwitz; St. Peter-
witz; Ag. Leobschütz.

Erbsholtstheil. Besitzer: Franz Krebs.
Fl. 75,6 ha. — Grdst.-R.-G. 1848 *M.*

3426. Turkau. P. u. T. Rastiedel 6 km;
E. Dost.-Kreuzendorf 5 km; A. Lei-
merwitz; St. Auschwitz; Ag. Ratscher.

Gut. Besitzer: Konrad Schramel.
Fl. 46 ha. — Grdst.-R.-G. 2199 *M.*

Gut. Besitzer: Johann Schramel.
Fl. 36 ha. — Grdst.-R.-G. 1703 *M.*

Gut. Besitzer: Ferdinand Plesch.
Fl. 38 ha. — Grdst.-R.-G. 1684 *M.*

Gut. Besitzer: Florian Borjusch.
Fl. 31 ha. — Grdst.-R.-G. 1511 *M.*

3427. Wernersdorf. P. u. T. Babilg
3 km; E., A. u. St. Wernersdorf

1,5 km; Ag. Leobschütz.

Erbsholtstheil. Bes.: Robert Riefwetter.
Fl. 129 ha. — Grdst.-R.-G. 5194 *M.*

3428. Zauchwitz. P., E. u. Ag. Baurer-
witz 7 km; T. Deutsch-Neufirch

4 km; A. Knispel; St. Zauchwitz.

Kretschamgut. Bes.: Zul. Heidrich sen.
Fl. 75 ha. — Grdst.-R.-G. 2733 *M.*

Gut. Besitzer: Julius Heidrich jun.
Fl. 50 ha. — Grdst.-R.-G. 1875 *M.*

Gut. Besitzer: Johann Klose.
Fl. 52 ha. — Grdst.-R.-G. 1845 *M.*

Gut. Besitzer: Julius Pawelle.
Fl. 45 ha. — Grdst.-R.-G. 1734 *M.*

50. Kreis Lubliniſ.

Größe: 1010,12 Quadrat-Kilometer. — Einwohner: 43 854. — Landgemeinden: 67. — Gutsbezirke: 65. — Amtsbezirke: 19. — Städte: Lubliniſ mit 3130 Einwohnern, Guttentag mit 2426 Einwohnern, Wojschnik mit 1541 Einwohnern. — Viehſtand: 3896 Pferde, 23 568 Stück Rindvieh (darunter 13 884 Kühe), 2808 Schafe, 9443 Schweine, 530 Ziegen, 2404 Bienenſtöcke. — Lage: im nördlichen Theile des Regierungsbezirks, grenzend an das Kaiſerreich Rußland. — Bodenbeſchaffenheit: leichter, wenig ertragsfähiger, zum Theil aber auch ſchwerer Boden; vorherrſchend Waldungen. Der durchſchnittliche Grundsteuer-Reinertrag beträgt pro Hektar Acker: 6,27 *M.*, Wiefen: 7,33 *M.*, Holzungen: 1,96 *M.* Von der Geſamtfläche ſind Acker: 336,71 qkm, Wiefen: 81,33 qkm, Wald: 511,49 qkm. Gewäſſer: die Liſzwartha (theilweiſe Grenzbach mit Ruſſiſch-Polen), die Kaminiſe, die Malapane, das Leſchnitzer, das Lubliniſer und das Kapaczky-Waſſer. — Eiſenbahnen: Kreuzburg—Tarnowiſ mit den Stationen: Schierokau, Cziasnau, Lubliniſ, Koſchentin und Stahlhammer; Zweigbahn Lubliniſ—Herby mit den Stationen: Koſchanowiſ, Liſſau und Herby; Lubliniſ—Boſſowaſka (im Bau begriffen).

Celluloſefabrik in Stahlhammer; Kalkwerke in Lipie; Dampfſägemühlen in Preuß.-Herby, Patocka u. Schloß Guttentag; Brettschneidemühle in Niederhof; chem. Fabrik in Pluder; Brauereien in Lubliniſ.

Kreisſtadt Lubliniſ.

Landgericht: Oppeln. Amtsgerichte: Lubliniſ u. Guttentag.

Landrath: Se. Durchlaucht Dr. Karl Prinz
von Ratibor.

Kreisſekretär: Foit.

Kreisauſchußſekretär: Riegel.

Kreisſchatz: Rentmeiſter Kuſch, Rechn.-Rath.

Kreisphyſikus: Dr. Friedländer, San.-Rath.

Kreiswundarzt: Dr. Banik.

Kreis- u. Grenzthierarzt: Lüttemüller.

Kataſterkontroleur: von Clauſen.

Kreisbauinſpektor: Eichelberg in Tarnowiſ.

Kreisſchulinſpektoren: nördl. Theil: Hennig;
füdl. Theil Müller.

I. Selbſtändige Gutsbezirke.

3429. Cziasnau, Ritterg. m. Borw.

Schwierz. P., T., E. u. A. Cziasnau; St. Wollna; Ag. Lubliniſ.

Bef.: Wilh. von Klüſing, Hauptmann.

Inſpektor: Diſſig in Wollna-Neuhof.

Fläche 694 ha: 172 ha Acker, 83 ha

Wiefen, 396 ha Holzungen, 39,5 ha

Waſſer, 4,5 ha Hofraum ꝛ.

Grundſt.-R.-G. 1896 *M.* — Brennerei.

3430. Dralin, Ritterg. P. u. T.

Pawonkau 2 km; E. u. Ag. Lubliniſ 5 km; A. Dralin; St. Lubekto.

Befizer: Karl Stein.

Inſpektor: Moiſa.

Fläche 318 ha: 206 ha Acker, 37,8 ha

Wiefen, 55,6 ha Holzungen, 5,7 ha

Weiden, 13,4 ha Garten, Hofraum ꝛ.

Grundſt.-R.-G. 1750 *M.*

3431. Droniowiß-Schwarzwald, Mit-
tergut mit Antheil **Ruschinowiß.**
P., T., E., St. u. Ag. Lublini
3 km; A. Schloß Lublini.

Besitzer: Roger Graf von **Scherr-**
Thof, Kgl. Kammerjunfer u. Ritt-
meister d. R. auf Dobrau, Kr. Neustadt.
Fläche 1916,5 ha: 254 ha Acker, 116 ha
Wiesen, 40 ha Weiden, 1496,8 ha
Holzungen, 9,7 ha Hofraum zc.
Grundst.-R.-E. 3899 *M.*

3432. Glini, Ritterg. mit den Borw.

Brzezinkowe u. Dorfvorwerk. P.,
T., E. u. Ag. Lublini 6 km;
A. Groß-Lagiewni; St. Lubekfo.

Besitzer: Julius **Kotag.**
Fläche 753 ha: 253 ha Acker, 45 ha
Wiesen, 450 ha Holz, 2 ha Weiden,
3 ha Hof zc. — Grdst.-R.-E. 3200 *M.*
Dampfziegelei u. Kiesgruben.

3433. Helenenthal, selbst. Gutsbez.

P., T. u. St. Weischni 6 km;
E. Stahlhammer 17 km; A. He-
lenenthal; Ag. Lublini.

Besitzer: Ferdinand **Ziegler,** Kauf-
mann in Breslau.
Fläche 600 ha: 398 ha Acker, 72 ha
Wiesen, 125 ha Holzungen, 5 ha
Hofraum zc. — Grdst.-R.-E. 4734 *M.*
Dampfbrennerei. Dampfziegelei mit
Drainrohrfabrikation. Kaldbrennerei.

3434. Jawornik, Ritterg. m. 1 Borw.

P., T., E., St. u. Ag. Lublini
3 km; A. Kochzüß.

Bes.: Berw. Frau Antonie **Heidrich.**
Inspektor: Hanisch.
Fläche 272 ha: 238,5 ha Acker, 26,5 ha
Wiesen, 2,4 ha Weiden, 2,3 ha Holz,
2,3 ha Hof zc. — Grdst.-R.-E. 1335 *M.*

3435. Jezowa, Ritterg. P., T., E.

u. A. Cziasnau 2,5 km; St. Mollna;
Ag. Lublini.

Besitzer: Wilhelm von **Klizing,** Haupt-
mann auf Cziasnau.
Inspektor: Ossig in Mollna-Neuhof.
Fläche 673 ha: 241 ha Acker, 69 ha
Wiesen, 357 ha Holzungen, 3 ha
Wasser, 3 ha Hofraum zc.
Grundst.-R.-E. 1989 *M.*

3436. Kochanowiß, Ritterg. m. d. Borw.

Dionis u. Sandvorwerk. P., T., E.,
A. u. St. Kochanowiß; Ag. Lublini.

Bes.: Friß von **Aulock,** Lieut. a. D.

Oberförster: Eugen **Rothe** in Biffau.

Inspektor: Ludwig **Rothe.**
Fläche 3087 ha: 536 ha Acker, 215 ha
Wiesen, 6 ha Weiden, 2219 ha Hof-
zungen, 47 ha Wasser, 64 ha Hof zc.
Grundst.-R.-E. 10 242 *M.* — Ziegelei.

⊙ **3437. Kochzüß,** Ritterg. mit den

Borw. **Braschhof u. Mittelvor-**
werk. P., T., E. u. Ag. Lublini

6 km; A. Kochzüß; St. Kochanowiß.
Besitzer: Sylvius von **Aulock,** Kgl.
Kammerherr.

Oberförster: Schön.
Inspektor: Neugebauer.

Fläche 3333 ha: 516 ha Acker, 185 ha
Wiesen, 145 ha Weiden, 2393 ha
Holzungen, 49 ha Wasser, 45 ha Hof-
raum zc. — Grdst.-R.-E. 8160 *M.*
Dampfschneidemühle. Kalkofen.

3438. Lagiewni (Groß-), Ritterg.

mit **Neuvorwerk u. Petrichau.**

P. u. T. Pawonkau 3 km; E.
Cziasnau 5 km; A. Dralin; St.

Lubekfo; Ag. Lublini.
Besitzerin: Frä. **Ulwine Schlarbaum.**

Inspektor: Adolf **Schilling.**
Fläche 669 ha: 438 ha Acker, 80 ha
Wiesen, 83 ha Holzungen, 15 ha
Wasser, 53 ha Hofraum, Wege zc.
Grdst.-R.-E. 4158 *M.* — Kiesförderung.

3439. Lipie (Gutsbez. Lubekfo),

Ritterg. P., T., E. u. Ag. Lubli-
ni 2 km; Haltestelle Lipie;

A. Gr.-Lagiewni; St. Lubekfo.
Bes.: Lipier **Kalkwerke Müller u. Co.,**

Kommandit-Gesellschaft.

Bevollm.: Inspektor **Mücke.**
Fläche 153 ha: 134 ha Acker, 5 ha
Wiesen, 7 ha Weiden, 7 ha Hof-
raum zc. — Grdst.-R.-E. 814 *M.*
Dannenberg'scher Kaltringofen. Kalk-
steinbrüche. Thonlager.

3440. Biffau, Ritterg. P., T. u. E. Biffau;

A. u. St. Kochanowiß; Ag. Lublini.

Besitzer: Friß von **Aulock,** Lieutenant

a. D. auf Kochanowiß.

Oberförster: Eugen **Rothe.**

Inspektor: Ludwig **Rothe** in Kocha-
nowiß.

Fläche 189 ha: 94 ha Acker, 15 ha
Wiesen, 4 ha Weiden, 52 ha Hof-
zungen, 15 ha Wasser, 9 ha Hof-
raum zc. — Grundst.-R.-E. 840 *M.*

Brett- u. Mahlmühle.

©3441. **Liſſowiſ**, Ritterg. P., T., E., St. u. Ag. Lubliniſ 3 km; A. Schloß Lubliniſ.

Befizer: Reinhold **Rielmann** auf Schloß Lubliniſ.

Fläche 834 ha: 169 ha Acker, 56 ha Wiefen, 571 ha Holzungen, 38 ha Hofraum ic. — Grdft.-R.-G. 1960 *M.*

3442. **Lubliniſ** (Schloß), Ritterg. m. 3 Borw. P., T., E., St. u. Ag. Lubliniſ; A. Schloß Lubliniſ.

Befizer: Reinhold **Rielmann**.

Fl. 847 ha. — Grdft.-R.-G. 4185 *M.*

3443. **Wollna** mit Borw. **Neuhof**, Ritterg. P., T., E. u. A. Cziasnau 2 km; St. Wollna; Ag. Lubliniſ.

Befizer: Wilh. von **Kliſing**, Hauptmann auf Cziasnau.

Inſpektor: Oſſig in Neuhof.

Fläche 730 ha: 424 ha Acker, 163 ha Wiefen, 111 ha Holz, 25,5 ha Waſſer, 5,5 ha Hof ic. — Grdft.-R.-G. 4065 *M.*

3444. **Pawonkau**, Ritterg. mit 3 Borw. P., T., E., A. u. St. Pawonkau; Ag. Lubliniſ.

Befizer: Georg von **Thaer**, Lieut. a. D.

Inſpektor: Schröter.

Fläche 1099 ha: 737 ha Acker, 92 ha Wiefen, 13 ha Weiden, 243 ha Holzungen, 14 ha Hofraum, Wege ic.

Grundft.-R.-G. 7834 *M.*

Kaltbruch. — Schlef. Rothviehzucht.

3445. **Polniſcher Wald**, Jideikommiß-Forſtrevier (Herrſch. **Deuthen**) mit Thiergarten u. Förſterei **Dombrowa**. P., T., A. u. St. Boiſchniſ 7 km; E. Georgenberg 12 km; Ag. Lubliniſ.

Befizer: Grafen Hugo, Lojz, Arthur **Henkel von Donnerſmard** auf Steimanowiſ bezw. Naſko bezw. Wolfsberg (Kärnthn).

Gen.-Bevollm.: Regierungsrath a. D. Schulz in Carlsſhof b. Tarnowiſ.

Oberförſter: Iſchöpe zu Georgenberg-Bibiella, Kr. Tarnowiſ.

Fläche 907 ha: 11 ha Acker, 67 ha Wiefen, 21 ha Weiden, 807,76 ha Holz, 0,25 ha Hof ic. — Grdft.-R.-G. 2028 *M.*

3446. **Ponoſchau**, Ritterg. m. d. Borw. **Patocka** u. **Gojſowe**. P., T. u. E. Schierofau 4 km; A. Ponoſchau; St. Sorowſki; Ag. Lubliniſ.

Befizer: Se. Durchlaucht Hugo Fürſt von **Radoſin**, Oberſt-Truchſeß, Wittl. Geh. Rath, Kammerherr, erbl. Mitgl. d. G. u. deutſcher Botſchafter in Konſtantinopel.

Generalbevollm.: Güterdirekt. Froſt in Jarotſchin.

Oberförſter: Nowak in Patocka.

Pächterin: Frau Schwenzner.

Fläche 1181 ha: 265 ha Acker, 66 ha Wiefen, 27 ha Weiden, 758 ha Holzungen, 25 ha Waſſer, 40 ha Hofraum ic. — Grdft.-R.-G. 3450 *M.*

Dampfziegelei. Dampfſägewerk. Dampfbrennerei. Waſſermühle.

3447. **Schenrowiſ**, Gutsbez. P., T., St. u. Ag. Guttentag 3 km; E. Miſchline 9 km; A. Schloß Guttentag.

Befizer: Se. Durchl. Dr. Viktor Herzog von **Ratibor** auf Schloß Rauben.

Verwalter: Oberförſter Schuſter in Zembowiß, Kr. Roſenberg.

Fläche 319 ha: 318,8 ha Holzungen, 0,4 ha Weiden. — Grdft.-R.-G. 157 *M.*

3448. **Schierofau**, Ritterg. m. Borw. **Patocka**. P., T., E., A. u. St. Schierofau; Ag. Lubliniſ.

Befizer: Hans-Caspar von **Kliſing**, Hauptmann a. D.

Inſpektor: Weiſch.

Fläche 1069 ha: 446 ha Acker, 54 ha Wiefen, 23 ha Weiden, 505 ha Holzungen, 41 ha Hofraum, Wege ic.

Grundft.-R.-G. 4948 *M.* — Brennerei. Holländer u. Sinnenhalterer Rindvieh.

3449. **Sodow (Nieder=)**, Ritterg. P., E. u. Ag. Lubliniſ 4 km; T., A. u. St. Nieder-Sodow.

Befizer: Richard **Kuba**.

Fläche 202,5 ha: 175,6 ha Acker, 18,5 ha Wiefen, 0,4 ha Weiden, 8 ha Hofraum ic. — Grdft.-R.-G. 1342 *M.*

3450. **Sodow (Ober=)**, Rittergut. P., T., E. u. Ag. Lubliniſ 4 km; A. u. St. Nieder-Sodow.

Befizer: Franz **Lufenſth**.

Inſpektor: Wilhelm Struliſch.

Fläche 620 ha: 270 ha Acker, 50 ha Wiefen, 13 ha Weiden, 279 ha Holzungen, 8 ha Hofraum ic.

Grundft.-R.-G. 3165 *M.* — Ziegelei.

3451. **Sorowſki**, Rittergut. P., T. u. St. Sorowſki; E. Cziasnau ca. 4 km; A. Ponoſchau; Ag. Lubliniſ.

Besitzer: Hugo Fürst von Radolin,
deutscher Botschafter i. Konstantinopel.
Gen.-Bevollm.: Frost in Jaroschin.
Pächterin: Frau Schwenzner in
Bonoschau.

Fläche 2832 ha: 245 ha Acker, 130 ha
Wiesen, 81 ha Weiden, 2224 ha Hol-
zungen, 79 ha Wasser, 73 ha Hof-
raum zc. — Grundst.-R.-E. 5890 *M*
Ziegelei. Mahl- u. Brettmühlenanlage.

© 3452. **Stebiau**, selbst. Gutsbez. P.,
T., E., St. u. Ag. Lubliniſ 3 km;
A. Schloß Lubliniſ.

Besitzer: Reinhold Kielmann auf
Schloß Lubliniſ.

Fläche 287 ha: 248 ha Acker, 21 ha
Wiesen, 18 ha Hofraum zc.
Grundst.-R.-E. 1685 *M*

3453. **Wendzin**, Ritterg. mit Borw.

Rierotsche-Emilienhof. P., T., E.,
A. u. St. Schierotau 4,5 km; Ag.
Lubliniſ.

Besitzer: Herm. Ketter, Hauptm. a. D.
Fläche 990 ha: 496 ha Acker, 87 ha
Wiesen, 364 ha Holzungen, 7 ha
Weiden, 4 ha Hofraum zc.

Zu Wendzin gehört noch eine Bauern-
stelle mit 32 ha Acker u. 1 ha Wiesen.
Grundst.-R.-E. 4836 *M*
Dampfbrennerei.

3454. **Wiersbie**, Ritterg. P., E. u.
Ag. Lubliniſ 6 km; T., A. u. St.
Sodow 2 km.

Besitzer: Heinrich Grittner'sche Erben.
Fläche 624 ha: 310 ha Acker, 76 ha
Wiesen, 28 ha Weiden, 200 ha Hol-
zungen, 10 ha Hofraum zc.
Grundst.-R.-E. 3015 *M*

Bevorrechtetes Majorat Koschentin,

bestehend aus den Gütern Nr. 3455—3467 (u. Nr. 3940/41, Nr. Rosen-
berg u. Nr. 4205—4209, Nr. Gleiwitz.)

Besitzer: Se. Durchlaucht Friedrich Wilhelm Prinz zu Hohenlohe-Ingelfingen
auf Koschentin, General der Kavallerie u. General-Adjutant Weil. Sr. Maj.
des Kaisers Wilhelm I., Mitgl. d. S. u. des Prov.-Landtages von Schlesien.

Generalbevollmächtigter: Direktor Carstädt in Koschentin.

Forstinspektor: Dbbarius in Koschentin.

3455. **Boronow mit Grojeß und
Niederhof**, Ritterg. P., T., A.
u. St. Boronow; E. Koschentin
6,5 km; Ag. Lubliniſ.

Oberinspektor: Kofferet.

Fläche 6923 ha: 495 ha Acker, 110 ha
Wiesen, 6022 ha Holzungen, 295 ha
Weiden zc., 1 ha Hofraum zc.

Grundst.-R.-E. 19 530 *M*

Brettschneidemühle in Niederhof.

3456. **Bruschief**, Ritterg. m. Först.
Krywald. P., T., E. u. A. Koschentin
7 km; St. Bruschief; Ag. Lubliniſ.

Inspektor: Kritschil.

Fläche 108 ha: 68 ha Acker, 5,5 ha
Wiesen, 33 ha Weiden, 1,5 ha Hof-
raum zc. — Grundst.-R.-E. 166 *M*
Eisen-Hohofen u. Frischfeuer (auß. Betr.)

3457. **Chwoſtek**, Ritterg. P. u. T.
Lissau 3 km; E. Lissau 2 km;
A. Boronow; St. Gr.=Droniowitſ;
Ag. Lubliniſ.

Pächter: Gebr. Wiltſh. u. Friedr. Krebs
in Sadra u. Harbultowitſ.

Fläche 159 ha: 95 ha Acker, 17 ha
Wiesen, 46,7 ha Weiden, 0,5 ha Hof-
raum zc. — Grundst.-R.-E. 675 *M*

3458. **Czieschowa**, Ritterg. m. den
Borw. Bulinski u. Laasen. P.,
T. u. E. Koschentin 4,5 km; A.
u. St. Nieder-Sodow; Ag. Lubliniſ.

Inspektor: Muthke.

Fläche 818 ha: 404 ha Acker, 67 ha
Wiesen, 293 ha Holzungen, 52 ha
Weiden, 2 ha Hofraum zc.

Grundst.-R.-E. 4244 *M*

3459. **Drahthammer**, Ritterg. P., T.,
E. u. A. Koschentin 5 km; St.
Bruschief; Ag. Lubliniſ.

Inspektor: Kritschil in Bruschief.

Fläche 32 ha: 6,5 ha Acker, 9 ha
Wiesen, 16 ha Weiden, 0,5 ha Hof-
raum zc. — Grundst.-R.-E. 69 *M*

3460. **Sadra**, Ritterg. (Gutsbez. Gr.=
Droniowitſ). P., T. u. A. Bo-
ronow 5 km; E. Lissau 5 km;
St. Gr.=Droniowitſ; Ag. Lubliniſ.

- Pächter: Gebr. Wilh. u. Friedr. Krebs in Sadra u. Harbultowiß.
Fläche 439 ha: 310 ha Acker, 76 ha Wiesen, 52,5 ha Weiden, 0,5 ha Hofraum zc. — Grdst.-R.-E. 2273 *M.* Brennerei.
- 3461. Harbultowiß, Ritterg. P., T. u. E. Roschentin 7,5 km; A. Boronow; St. Gr.-Droniowiß; Ag. Lubliniſ.**
Pächter: Gebr. Wilh. u. Friedr. Krebs in Sadra u. Harbultowiß.
Fläche 204 ha: 189,7 ha Acker, 10 ha Wiesen, 4 ha Weiden, 0,3 ha Hofraum zc. — Grdst.-R.-E. 1486,5 *M.*
- 3462. Kallina, Ritterg. P., T. u. E. Preußisch-Herby 2 km; A. u. St. Boronow; Ag. Lubliniſ.**
Fläche 31 ha: 25 ha Acker, 4 ha Wiesen, 2 ha Hofraum zc.
Grundst.-R.-E. 124 *M.*
- 3463. Roschentin, Ritterg. m. Ober-, Nieder- u. Unterhof. P., T., E., A. u. St. Roschentin; Ag. Lubliniſ.**
Oberinspektor: Gilse.
Fläche 7102 ha: 809 ha Acker, 239 ha Wiesen, 5807 ha Holzungen, 246 ha Weiden zc., 1 ha Hofraum zc.
Grdst.-R.-E. 12239 *M.* — Dampfziegelei.
- Herrschaft Guttentag,**
bestehend aus den Gütern Nr. 3468—3476.
Besitzer: **Se. Majestät der König von Sachsen.**
Die Verwaltung wird geführt unter der Bezeichnung: **Er. Majestät des Königs von Sachsen Güter-Direktion.**
Oberförster: Karfunky in Guttentag.
- 3468. Gguth-Guttentag, Ritterg. P., T. u. Ag. Guttentag 1 km; E. Miſchline 7 km; A. u. St. Schloß Guttentag.**
Pächter: Siegf. Hepner in Guttentag.
Fläche 827 ha: 189 ha Acker, 48 ha Wiesen, 570 ha Holzungen, 20 ha Hofraum zc. — Grdst.-R.-E. 5130 *M.*
- 3469. Glowczüß (Wngoden), Ritterg. P., T. u. Ag. Guttentag 1 km; E. Miſchline 7 km; A. u. St. Schloß Guttentag.**
Pächter: Siegf. Hepner in Guttentag.
Fläche 900 ha: 219 ha Acker, 58 ha Wiesen, 594 ha Holz, 29 ha Hof zc.
Grundst.-R.-E. 6204 *M.* — Ziegelei.
- 3464. Olschin, Ritterg. P., T. u. E. Preußisch-Herby 5 km; A. u. St. Boronow; Ag. Lubliniſ.**
Pächter: Gebr. Wilh. u. Friedr. Krebs in Sadra u. Harbultowiß.
Fläche 191 ha: 144 ha Acker, 16 ha Wiesen, 30,5 ha Weiden, 0,5 ha Hofraum zc. — Grdst.-R.-E. 673 *M.*
- 3465. Ruschinowiß, Ritterg. P., T., E. u. Ag. Lubliniſ 5 km; A. Roschentin; St. Nieder-Sodow.**
Oberinspektor: Gilse in Roschentin.
Fläche 257 ha: 168 ha Acker, 41 ha Wiesen, 25,5 ha Holz, 21 ha Weiden, 1,5 ha Hof zc. — Grdst.-R.-E. 454 *M.*
- 3466. Strzebin m. Laasen u. Prondy, Ritterg. P., T., E., A. u. St. Roschentin 5 km; Ag. Lubliniſ.**
Oberinspektor: Gilse in Roschentin.
Fläche 401 ha: 304 ha Acker, 55,3 ha Wiesen, 40 ha Weiden, 1,7 ha Hofraum zc. — Grdst.-R.-E. 2101 *M.*
- 3467. Wüstenhammer, Ritterg. P., T., E. u. A. Roschentin 6 km; St. Bruschiek; Ag. Lubliniſ.**
Inspektor: Kritschil in Bruschiek.
Fläche 121 ha: 61,5 ha Acker, 32 ha Wiesen, 27 ha Weiden, 0,5 ha Hofraum zc. — Grdst.-R.-E. 302 *M.* Frischfeuer u. Eisen-Walzwerk (auß. Betr.)
- 3470. Goslawiß, Ritterg. P., T. u. Ag. Guttentag 1 km; E. Miſchline 7 km; A. u. St. Schloß Guttentag.**
Pächter: Siegf. Hepner in Guttentag.
Fläche 531 ha: 114 ha Acker, 54 ha Wiesen, 356 ha Holzungen, 7 ha Hofraum zc. — Grdst.-R.-E. 3284 *M.*
- 3471. Guttentag (Schloß), Ritterg. P., T. u. Ag. Guttentag 1 km; E. Miſchline 7 km; A. u. St. Schloß Guttentag.**
Pächter: Siegfried Hepner.
Fläche 164 ha: 137 ha Acker, 11 ha Wiesen, 16 ha Hofraum zc.
Grundst.-R.-E. 1573 *M.* Brennerei. Brettmühle.

3472. Makoweczütz, Ritterg. P., T. u. Ag. Guttentag 1 km; E. Mischline 7 km; A. u. St. Schloß Guttentag.
Pächter: Siegf. Hepner in Guttentag.
Fläche 302 ha: 76 ha Acker, 16 ha Wiesen, 191 ha Holzungen, 19 ha Hofraum zc. — Grdft.-N.-C. 5226 M.

3473. Nizendowit, Ritterg. P., T., St. u. Ag. Guttentag 3 km; E. Mischline 9 km; A. Schloß Guttentag.
Pächter: Salo Hepner in Bziunkau.
Fläche 758 ha: 146 ha Acker, 13 ha Wiesen, 584 ha Holzungen, 15 ha Hofraum zc. — Grdft.-N.-C. 3254 M.

3474. Schentrowit, Ritterg. P., T., St. u. Ag. Guttentag 3 km; E. Mischline 9 km; A. Schloß Guttentag.

Pächter: Salo Hepner in Bziunkau.
Fläche 2021 ha: 119 ha Acker, 17 ha Wiesen, 1867 ha Holzungen, 18 ha Hofraum zc. — Grdft.-N.-C. 5309 M.

3475. Warlow, Ritterg. mit Vorw. Bziunkau. P., T., St. u. Ag. Guttentag 3 km; E. Mischline 9 km; A. Schloß Guttentag.

Pächter: Salo Hepner in Bziunkau.
Fläche 791 ha: 478 ha Acker, 70 ha Wiesen, 181 ha Holzungen, 62 ha Hofraum zc. — Grdft.-N.-C. 5245 M.

3476. Zwoos, Ritterg. P., T., St. u. Ag. Guttentag 3 km; E. Mischline 11 km; A. Schloß Guttentag.
Pächter: Siegf. Hepner in Guttentag.
Fläche 1566 ha: 122 ha Acker, 100 ha Wiesen, 1320 ha Holzungen, 24 ha Hofraum zc. — Grdft.-N.-C. 7199 M.

G Herrschaft Lubschau-Weißschnit,

bestehend aus den Gütern Nr. 3477—3485.

Besitzer: Guido Graf **Hendel von Donnersmark**, Erb-Oberlandmundschent, erbl. Mitglied d. S. B., Mitglied des Staatsraths und des Volkswirthschaftsraths auf Neudeck, Kr. Larnowitz.

Generalbevollmächtigter: Generaldirektor **Nolda** in Neudeck.

Forstinspektion: Kgl. Forstassessor **Hanff** in Neudeck.

Forstverwalter: Oberförster **Anspach** in Zielonna.

Die umfangreiche Montanindustrie (Kohlengr., Eisen- u. Zinkhütten zc.) wird verwaltet von der Bergwerks- u. Hütten-dir. in Charlottenhof b. Königshütte.

3477. Babinit, Ritterg. m. Bergshof. P., A. u. St. Lubschau 3 km; T. Weißschnit 10 km; E. Roschentin ca. 12 km; Ag. Lublinitz.

Pächter: Krause.

Fläche 933 ha: 213 ha Acker, 38 ha Wiesen, 648 ha Holzungen, 34 ha Hofraum zc. — Grdft.-N.-C. 3550 M.

3478. Ellguth-Weißschnit, Gut. P., T. u. St. Weißschnit 3 km; E. Stahlhammer 10 km; A. Helenenthal; Ag. Lublinitz.

Inspektor: Hepner in Weißschnit.

Fläche 225 ha: 156 ha Acker, 12 ha Wiesen, 57 ha Hofraum zc.
Grundft.-N.-C. 1370 M.

3479. Kaminit, Ritterg. m. Christianhof. P., A. u. St. Lubschau; T. Weißschnit; E. Roschentin 10 km; Ag. Lublinitz.

Zum Theil in Parzellen verpachtet.

Pächterin: verw. Frau **Lilke**.

Fläche 719 ha: 412 ha Acker, 42 ha Wiesen, 125 ha Weiden, 113 ha Holz, 27 ha Hofz. — Grdft.-N.-C. 2227 M.

3480. Rutschau m. Stahlhammer, Gutsbez. P., T., E. u. A. Stahlhammer 3 km; St. Lubschau; Ag. Lublinitz.

Fläche 1707 ha: 17 ha Acker, 94 ha Wiesen, 1553 ha Holzungen, 43 ha Hofraum zc. — Grdft.-N.-C. 4398 M.

Brettmühle mit Wasser- u. Dampfbetrieb u. Cellulose-Fabrik in Stahlhammer. — Ziegelei.

3481. Lubschau, Ritterg. m. Schoenhof u. Ludwigsthal. P., A. u. St. Lubschau; T. Weißschnit; E. Stahlhammer 8 km; Ag. Lublinitz.

Oekonomie-Inspektor: **Gomolla**.

Fläche 1199 ha: 414 ha Acker, 86 ha Wiesen, 668 ha Holzungen, 31 ha Hofraum zc. — Grdft.-N.-C. 7425 M.

- 3482. Pfaar, Gut.** P. u. T. Wojschnit; E. Stahlhammer 8 km; A. u. St. Lubchau; Ag. Lublinitz.
Pächter: Krause in Wabinitz.
Fläche 857 ha: 19 ha Acker, 41 ha Wiesen, 797 ha Holzungen.
Grundst.-N.-G. 2531 *M.*
- 3483. Wojschnit (Schloß), Ritterg.** P., T., A. u. St. Wojschnit; E. Stahlhammer 14 km; Ag. Lublinitz.
Oekonomie-Inspektor: Heptner.
Fläche 460 ha: 410 ha Acker, 36 ha Wiesen, 14 ha Hofraum ic.
Grundst.-N.-G. 3753 *M.*
Brennerei. Kalfoten.
- 3484. Wojschnit, Forstgutsbez.** P., T., A. u. St. Wojschnit; E. Stahlhammer 10 km; Ag. Lublinitz.
Fläche 2528 ha: 55 ha Acker, 102 ha Wiesen (3. Theil parzellenw. verp.), 2327 ha Holzungen, 44 ha Hofraum ic.
Grundst.-N.-G. 4845 *M.* — Ziegelei.
- 3485. Zielonna, Gut.** P., T. u. E. Stahlhammer 5 km; A. u. St. Zielonna; Ag. Lublinitz.
Fläche 72 ha: 27 ha Acker, 17 ha Wiesen (größtentheils in Parzellen verpachtet), 23 ha Holz, 5 ha Hofraum ic. — Grundst.-N.-G. 204 *M.*

Herrschaft Koschnieder,

besteh. aus den Gütern Nr. 3486 — 3491 (u. Nr. 4058 — 4062, Nr. Gr.-Strehlitz).

Besitzer: Sr. Durchlaucht Otto Fürst zu Stolberg-Wernigerode, General der Kavallerie à la suite der Armee, Kanzler des hohen Ordens vom Schwarzen Adler, erbl. Mitgl. des Herrenhauses, auf Schloß Wernigerode.
Generalbevollmächtigter: Forstrath Gut zu Eichhorst bei Zawadzki.
Oberförster: Köhler in Koschnieder.

- 3486. Kofottek, selbst.** Gutsbez. P., T., E., St. u. Ag. Lublinitz 8,5 km; A. Koschnieder.
Fläche 1983 ha: 36 ha Acker, 7 ha Wiesen, 1744 ha Holzungen, 196 ha Hofraum ic. — Grundst.-N.-G. 2055 *M.*
- 3487. Koschnieder, selbst.** Gutsbez. P., T. u. E. Zawadzki 9,5 km; A. u. St. Koschnieder; Ag. Lublinitz.
Fl. 2658 ha. — Grundst.-N.-G. 3046 *M.*
- 3488. Lagiewnik (Klein), selbst.** Gutsbez. P., T. u. Ag. Guttentag 6 km; E. Zawadzki 12,5 km; A. u. St. Koschnieder.
Fläche 631 ha: 5 ha Acker, 2 ha Weiden, 618 ha Holzungen, 6 ha Hofraum ic. — Grundst.-N.-G. 615 *M.*
- 3489. Liffowitz, selbst.** Gutsbez. P., T., E. u. Ag. Lublinitz 5 km; A. u. St. Koschnieder.
Fläche 473 ha: 56 ha Acker, 34 ha Wiesen, 338 ha Holz, 33 ha Weiden, 12 ha Hof ic. — Grundst.-N.-G. 533 *M.*
- 3490. Pluder, selbst.** Gutsbez. P., T. u. Ag. Guttentag 4,5 km; E. Zawadzki 10 km; A. u. St. Koschnieder.
Fläche 1046 ha: 86 ha Acker, 19 ha Wiesen, 927 ha Holzungen, 14 ha Hofraum ic. — Grundst.-N.-G. 1344 *M.*
- 3491. Solkarnia, selbst.** Gutsbez. P., T., E. u. Ag. Lublinitz 5 km; A. u. St. Koschnieder.
Fläche 1821 ha: 17 ha Acker, 5 ha Wiesen, 1730 ha Holz, 52 ha Wasser, 17 ha Hof ic. — Grundst.-N.-G. 1113 *M.*

Herrschaft Gwosdzian,

bestehend aus den Gütern Nr. 3492 — 3495.

Besitzer: Gottfried von Linden, Landesältester auf Gwosdzian.

- 3492. Bzinitz (Bonken), Ritterg.** P., T. u. Ag. Guttentag 4,5 km; E. Mischline 10,5 km; A. u. St. Gwosdzian.
Inspektor: Viktor Radlik.
Fläche 844 ha: 241 ha Acker, 72 ha Wiesen, 37 ha Weiden u. Wasser, 483 ha Holzungen, 11 ha Hofraum ic.
Grundst.-N.-G. 3670 *M.*
Flachsbearbeitungsfabrik m. Dampftrieb.

3493. **Dzielna**, Ritterg. P. u. T. Ba-
 montau 6 km; E. Lublinitz 13 km;
 A. u. St. Gwoździan; Ag. Guttentag.
 Inspektor: Viktor Nablitz.
 Fläche 281 ha: 162 ha Acker, 29 ha
 Wiesen, 71 ha Holzungen, 19 ha Hof-
 raum zc. — Grdft.-N.-G. 1563 *M.*
3494. **Gwoździan**, Ritterg. P.,
 T., A. u. St. Gwoździan; E. Misch-
 line 13 km; Ag. Guttentag.
 Fläche 1034 ha: 258 ha Acker, 48 ha
 Wiesen, 32 ha Weiden, 622 ha Hol-
 zungen, 52 ha Wasser, 22 ha Hof-
 raum zc. — Grdft.-N.-G. 4903 *M.*
 Brennerei. Molkerei.
3495. **Strzidlowitz**, Ritterg. P.,
 T., A. u. St. Gwoździan; E. Misch-
 line 15 km; Ag. Guttentag.
 Inspektor: Eduard Kühnel.
 Fläche 427 ha: 197 ha Acker, 25 ha
 Wiesen, 157 ha Holzungen, 2 ha
 Wasser, 46 ha Hofraum zc.
 Grundft.-N.-G. 2243 *M.*

51. Kreis Reiffe.

Größe: 711,⁵⁸ Quadrat-Kilometer. — Einwohner: 98 922. —
 Landgemeinden: 113. — Gutsbezirke: 61. — Amtsbezirke: 35. —
 Städte: Reiffe mit 22 444 Einw., Patschkau mit 5757 Einw., Ziegenhals
 mit 6774 Einw. — Viehstand: 8952 Pferde, 44 839 Stück Rindvieh (da-
 runter 26 562 Kühe), 5332 Schafe, 16 186 Schweine, 8077 Ziegen, 2530
 Wienenstöcke. — Lage: im westlichen Theile des Regierungsbezirks, gren-
 zend an Oesterreichisch-Schlesien. — Bodenbeschaffenheit: von ausgezeich-
 neter Fruchtbarkeit, vorherrschend sind die Ackerflächen. Der durchschnittliche
 Grundsteuer = Reinertrag beträgt pro Hektar Acker: 24,⁶⁷ *M.*, Wiesen:
 24,⁶⁷ *M.*, Holzungen: 9,⁴⁰ *M.* Von der Gesamtfläche sind: 534,²² qkm Acker,
 54,⁵⁰ qkm Wiesen, 78,⁵⁷ qkm Waldungen. Der Kreis gehört theilweise
 zur Berglandschaft. — Gewässer: Hauptflüsse sind: die Gläzer Reiffe und die
 Biela; ferner sind noch bemerkenswerth: das Weidenauer Wasser, die Mohre,
 die Steine, die Eile, der Goldbach, die Braune, die Gostiz, und
 nachfolgende Bäche: die Tellnitz, die Kamitz, die Hasel, die Krebs,
 die Kalmetsche und die Lusche. — Eisenbahnen: Reiffe—Brieg mit
 den Stationen: Bösdorf und Reiffe; Camenz—Cosel-Randzin mit den
 Stationen: Giesmannsdorf, Reiffe und Deutsch-Wette; Reiffe—Oppeln mit
 den Stationen: Reiffe, Wische, Raundorf, Mannsdorf, Nieder-Hermisdorf;
 Ziegenhals—Jägerndorf mit der Station Ziegenhals; Ziegenhals—Hannsdorf
 mit der Station Ziegenhals; Deutsch-Wette—Ziegenhals mit den Stationen:
 Deutsch-Wette und Ziegenhals; Dttmachau—Landesgrenze bei Heinersdorf mit
 den Stationen: Mösen und Heinersdorf.

Fabriken landw. Maschinen in Nieder-Hermisdorf, Reiffe, Mittel-
 Neuland und Ziegenhals; Kalkbrennereien in Giersdorf und Gr.-Kunzen-
 dorf; Mehlmühlen in Arnoldsdorf, Bielau, Deutsch-Wette, Giesmannsdorf,
 Ndr.-Zeutritz, Kalkau, Kupferhammer, Langendorf, Reiffe, Neunz, Neusorge,
 Polnischwette und Preiland; Oelmühlen in Bielau und Reiffe; Dampf-

Jägewerke in Mährengasse, Schönwalde, Schwandorf und Ziegenhals; Zuckerfabrik in Bielau; Leinenweberei in Ziegenhals; Stärkefabriken in Giesmannsdorf und Mohrau; Brauereien in Giesmannsdorf, Mährengasse, Reiffe, Mittel-Neuland und Ziegenhals.

Kreisstadt Reiffe.

Landgericht: Reiffe. Amtsgerichte: Reiffe, Patzschau, Ziegenhals, Dttmachau, Friedland D.C.

Landrath: Freiherr von Scherr-Thoß, Geh.

Regierungsrath, Hauptmann a. D.

Kreissekretär: Hampel, Hauptmann a. D.

Kreisauschusssekretär: Reichel.

Kreisclasse: Rentmeister Dueste.

Kreisphysikus: Dr. Felsmann, Sanitätärath.

Kreiswundarzt: Dr. Benedig, Sanitätärath.

Kreissthierarzt: Nibel.

Vorsitzender der Einkommensteuer-Veranlag.-Kommiss.: Reg.-Rath Dr. Brandt.

Katasterkontrolleur: vacat.

Kreisbauinspektor: Nehorst.

Kreiseshulinspektoren: östlich: Musoff; westlich: Schulrath Faust.

I. Selbständige Gutsbezirke.

3496. **Altmaunsdorf (Dürr-Kunzendorf)**, Ritterg. P., T., E. u. Ag. Ziegenhals 5 km; A. Dürr-Kunzendorf; St. Arnoldsdorf.

Besitzerin: Frau Baronin Marie von Schorlemer, geb. Gräfin Strachwitz, zu Overhagen, Kr. Pippstadt.

Pächter: Eberhard Hante.

Fläche 269 ha: 205 ha Acker, 46 ha Wiesen, 11 ha Holzungen, 7 ha Hofraum u. — Grundst.-N.-C. 3924 M.

3497. **Arnoldsdorf**, Ritterg. m. Borw. **Annahof** (Schäferberg) u. Bauer-
gütern. P., T., E., A. u. Ag. Ziegenhals 6 km; St. Arnoldsdorf.

Besitzer: Joachim Graf von Zieten, Rittmeister a. D.

Fläche 525 ha: 138 ha Acker, 21 ha Wiesen, 359 ha Holzungen, 7 ha Hofraum u. — Grundst.-N.-C. 4600 M.

Größtentheils parzellenweise verpachtet, eignet sich zu Rentgütern.

Brauerei. Holzschleiferei. Brettmühle. Schieferbruch. Steinbrüche.

3498. **Bauke-Maschkowitz**, Ritterg. P., T., A. u. St. Kalkau 4 km; E. Dttmachau 6 km; Ag. Reiffe.

Besitzerin: Stadtgemeinde Reiffe.

Bevollm. u. Pächter: Dittrich.

Fläche 428 ha: 285 ha Acker, 31 ha Wiesen, 104 ha Holzungen, 8 ha Hofraum u. — Grundst.-N.-C. 8640 M.

3499. **Bischofswalde (Großhof)**, Rittergut. P., T., E., A. u. St. Bischofswalde; Ag. Reiffe.

Bes.: Elias Reymann, Oekonomierath.

Fläche 135 ha: 114 ha Acker, 7 ha Wiesen, 7 ha Holzungen, 1 ha Weiden, 6 ha Hof u. — Grundst.-N.-C. 2170 M.

3500. **Bischofswalde (Kleinhof)**,
und

3501. **Bischofswalde (Kleinwalde)**, sind seit 1. April mit der Gemeinde Bischofswalde vereinigt.

3502. **Vorkendorf**, Ritterg. P. u. T. Groß-Kunzendorf (Bz. Dypeln) 2 km; E. u. Ag. Ziegenhals 9 km; A. u. St. Vorkendorf.

Besitzer: Verw. Frau Marie Volkmer.

Fläche 182 ha: 149 ha Acker, 22 ha Wiesen, 11 ha Hofraum u.

Grundst.-N.-C. 3669 M.

Brauerei. Brennerei. Ziegelei.

3503. **Carlshof**, Rittergut. Vom 1. Juli 1893 ab mit der Gemeinde gleichen Namens vereinigt.

3504. **Deutschkamitz**, Ritterg. Vom 1. April 1894 ab mit der Gemeinde gleichen Namens vereinigt.

3505. **Dürr-Arnsdorf**, Ritterg. P. u. T. Kalkau 6 km; E. Dtt-

- machau 12 km; A. u. St. Dürr-
Arnsdorf; Ag. Reiffe.
Besitzer: Clemens **Genschte**.
Fläche 101 ha: 92 ha Acker, 4 ha
Wiesen, 2 ha Holzungen, 3 ha Hof-
raum zc. — Grdst.-R.-E. 1911 *M*
- 3506. Dürrkamitz**, Rittergut. Vom
1. April 1894 ab mit der Ge-
meinde gleichen Namens vereinigt.
- 3507. Fuchswinkel**, Ritterg. m. 3 Ge-
meindegrundst. P., T., A., St. u. Ag.
Patschkau 3 km; E. Patschkau 4 km.
Besitzer: Viktor **Stumovitsch**.
Bevollm.: Inspektor Fritz **Schneider**
in Weißbach, Dist.-Schles.
Fläche 108 ha: 103 ha Acker, 4 ha
Wiesen, 1 ha Hofraum zc.
Grundst.-R.-E. 2260 *M*
- 3508. Geseß (Ober- u. Nieder-) u. Alt-
Patschkau**, Rittergüter. P., T., St.
u. Ag. Patschkau 5 bezw. 3 km; E.
Patschkau 6 bezw. 4 km; A. Geseß.
Besitzer: Konstantin Ritter **von Terin**,
Kgl. Kammerherr, Mitgl. des Herrenh.,
Rittmeister a. D. u. Kreisdeputirter
auf Geseß.
Pächter: Langel in Barzdorf (Dist.-
Schles.) bezw. Aktiengesellschaft Ott-
machau-Barzdorf (Direktor: Winkler).
Oberinspektor: Speer in Geseß.
Fläche: Ober- u. Nieder-Geseß 341,8 ha,
Alt-Patschkau 94,8 ha.
Gesammtfläche 436,2 ha: 337,4 ha
Acker, 68,5 ha Wiesen, 16,8 ha Hol-
zungen, 13,7 ha Hofraum zc.
Grundst.-R.-E. v. Ob. u. Nd.-Geseß:
10 402 *M*, v. Alt-Patschkau: 3928 *M*.
Käseerei auf Vorm. Schwammelwitz.
Englische Fleischschafe.
- 3509. Giersdorf**, Rittergut. Vom
1. April 1893 ab mit der Gemeinde
gleichen Namens vereinigt.
- 3510. Gostiz**, selbst. Gutsbez. P. Kamitz
(Kr. Reiffe) 3 km; T., E., A., St.
u. Ag. Patschkau 5 km.
Besitzerin: **Stadtgemeinde Patschkau**.
Parzellenweise verpachtet.
Bevollm.: Gutsbes. Hanuschke.
Fläche 96 ha: 84 ha Acker, 12 ha Wiesen.
Grundst.-R.-E. 2427 *M*
- 3511. Gräferei**, Ritterg. m. Rustikalbes.
P. u. T. Rochus 0,5 km; E., St. u.
- Ag. Reiffe 2 km; A. Mährengasse.
Besitzerin: **Stadtgemeinde Reiffe**.
Bevollm.: Polizeinsp. Pohris, Reiffe.
In Parzellen verpachtet.
Fläche: 235 ha Acker.
Grundst.-R.-E. 7611 *M*
- 3512. Greifau**, Ritterg. m. Lehngut.
P. u. T. Steinau (Oberschl.) 3,5 km;
E. u. Ag. Reiffe 15 km; A. u.
St. Oppersdorf.
Bes.: Theodor **Stöbe**, Rittmstr. a. D.
u. Landschaftsdirektor auf Schweins-
dorf, Kr. Neustadt D.S.
Inspektor: Matschke.
Fläche 140 ha: 116 ha Acker, 15 ha
Wiesen, 6 ha Holzungen, 3 ha Hof-
raum zc. — Grdst.-R.-E. 4350 *M*
- 3513. Grunau mit Rosshof**, Ritterg.
P., E. u. Ag. Reiffe 7 km; T.
u. St. Grunau; A. Bielau.
Bes.: Fürstbischöfl. **Ob.-Hospitalin** Reiffe.
Pächterin: Wittve Agnes **Scholz**.
Inspektor: Scholz.
Fläche 538 ha: 221 ha Acker, 92 ha
Wiesen, 194 ha Holz, 31 ha Hof zc.
Grundst.-R.-E. 10 512 *M*. — Brennerei,
Wassermühle. — Mastviehhaltung.
- 3514. Hermsdorf (Nieder-)**, Rit-
terg. P., T., E., A. u. St. Nieder-
Hermsdorf (Schles.); Ag. Reiffe.
Besitzer: Aug. **Rappsilber** (siehe Erben).
Fläche 265 ha: 231 ha Acker, 26 ha
Wiesen, 3 ha Holzungen, 5 ha Hof-
raum zc. (davon 175 ha parzellenw.
verpachtet). — Grdst.-R.-E. 6196 *M*
- 3515. Hermsdorf (Ober-)**, Ritterg.
P. u. T. Ralkau 4,5 km; E. Mößen
4,5 km; A. u. St. Rathmannsdorf;
Ag. Ottmachau.
Besitzer: Fritz **Lorenz** auf Peterwitz.
Inspektor: Bleil.
Fläche 124 ha: 117 ha Acker, 3 ha
Wiesen, 2,5 ha Holzungen, 1,5 ha
Hofraum zc. — Grdst.-R.-E. 3300 *M*
- 3516. Raindorf**, Ritterg. P. u. T. Groß-
Kunzendorf (Wz. Oppeln) 4 km; E.
Deutsch-Wette 7 km; A. u. St.
Köppernig; Ag. Reiffe.
Besitzer: **Kath. Priesterhaus** (Direktor:
Geistl. Rath Leidgebekel) in Reiffe.
Pächter: Theodor **Dinter**.

- Fläche 177 ha: 95 ha Acker, 14 ha Wiesen, 65 ha Holzungen, 3 ha Hofraum zc. — Grundst.-R.-G. 2906 *M.*
- 3517. Kalkau**, Ritterg. P., T., A. u. St. Kalkau; E. u. Ag. Ottmachau 7,5 km. Besitzer: Philipp Pohl'sche Erben. Fläche 180 ha: 134 ha Acker, 26 ha Wiesen, 12 ha Holzungen, 8 ha Hofraum zc. — Grundst.-R.-G. 5952 *M.* Wassermühle, Knochenmehlstampfe.
- 3518. Kamitz I u. II**, Rittergüter. P. Kamitz (Kr. Neisse); T., E., A., St. u. Ag. Patschkau 5 km. Besitzerin: Stadtgemeinde Patschkau. Parzellenweise verpachtet. Gutsvorsteher: A. Tief. Fläche 211 ha: 191 ha Acker, 7 ha Wiesen, 13 ha Aue u. Hofraum zc. Grundst.-R.-G. 4825 *M.*
- 3519. Korkwitz**, Rittergut m. Rustikalbesitz in Korkwitz u. Nowag. P. u. T. Franzdorf 1 km; E. Bösdorf 6 km; A. u. St. Reinichdorf; Ag. Neisse. Besitzer: Georg Möde, Rittmeister a. D. u. Kreisdeputirter. Fläche 245 ha. — Grundst.-R.-G. 8020 *M.* Brenneret. Mühle.
- © **3520. Kofel**, Ritterg. P., T., E., A., St. u. Ag. Patschkau 3 km. Besitzerin: Frau Marie Gräfin von Strachwitz, geb. von Machul. Fläche 211 ha: 135 ha Acker, 17 ha Wiesen, 8 ha Weiden, 43 ha Holzungen, 4 ha Wasser, 4 ha Hofraum zc. — Grundst.-R.-G. 5145 *M.*
- 3521. Langendorf**, Ritterg. m. Bauerg. in Niederlangendorf. P. u. T. Langendorf (Kr. Neisse); E. u. Ag. Ziegenhals 1,5 km; A. u. St. Winzdorf. Besitzer: Die Erben des Landschafts-Direktors Dr. jur. von Maubeuge. Fläche 96,7 ha: 89,7 ha Acker, 2 ha Wiesen, 3 ha Holzungen, 2 ha Hofraum zc. — Grundst.-R.-G. 2088 *M.*
- 3522. Lassoth (Ober- u. Nieder-)** mit Schäfererhof, Ritterg. P. u. T. Waltdorf (Schles.) 4 km; E. Niederhermsdorf 6 km; A. u. St. Lassoth; Ag. Neisse. Besitzer: Karl Graf von Oppersdorff'sche Erben in Nd.-Thomaswaldbau, Kr. Bunzlau, Illersdorf, Kr. Glatz, und Kapfenberg in Steiermark. Parzellenweise verpachtet. Hauptpächter u. Bevollm.: Paul. Fläche 480 ha: 399,3 ha Acker, 10 ha Wiesen, 16,2 ha Weiden, 34 ha Holzungen, 18 ha Wasser, 2,5 ha Hofraum zc. — Grundst.-R.-G. 10200 *M.*
- 3523. Lentzsch**, Ritterg. P., T. u. E. Deutsch-Wette 4 km; A. u. St. Bischofswalde; Ag. Neisse. Besitzer: Kath. Priesterhaus (Direktor: Geistl. Rath Leidgebel) in Neisse. Pächter: Alfons May. Fläche 151 ha: 54 ha Acker, 8 ha Wiesen, 85 ha Holzungen, 4 ha Hofraum zc. — Grundst.-R.-G. 2067 *M.*
- 3524. Lindewiese**. Der selbst. Gutsbez. ist vom 1. Januar 1893 ab mit der Gemeinde gleichen Namens vereinigt.
- 3525. Ludwigsdorf**, Ritterg. P., T., E. u. Ag. Ziegenhals 3,5 km; A. Neuwalde; St. Ludwigsdorf. Besitzer: Martha Höder. Fläche 139 ha: 114,5 ha Acker, 14,5 ha Wiesen, 10 ha Hofraum zc. Grundst.-R.-G. 1950 *M.* — Ziegelei. Angler Küche, getrzt. m. Simmenthaler.
- 3526. Mannsdorf**, Ritterg. P., T., A. u. St. Niederhermsdorf (Schles.) 2 km; E. Mannsdorf; Ag. Neisse. Besitzer: Paul Winfler. Fläche 112,5 ha: 88 ha Acker, 21,5 ha Wiesen, 1 ha Holzungen, 2 ha Hofraum zc. (Theilweise in Parzellen verpachtet.) — Grundst.-R.-G. 2658 *M.* Simmenthaler Kreuzung.
- 3527. Raasdorf**, Ritterg. P. u. T. Bielau (Kr. Neisse) 6 km; E. Deutsch-Wette 7 km; A. u. St. Köppernick; Ag. Neisse. Besitzer: Kath. Priesterhaus (Direktor: Geistl. Rath Leidgebel) in Neisse. Pächter: Theod. Dinter in Rainsdorf. Fläche 231 ha: 102 ha Acker, 8 ha Wiesen, 117 ha Holzungen, 4 ha Hofraum zc. — Grundst.-R.-G. 3540 *M.*
- 3528. Neuwalde**, Rittergut. Vom 1. Januar 1892 ab mit der Gemeinde gleichen Namens vereinigt.

- 3529. Ottmachau**, Rgl. Oberförsterei u. d. Forstgutbez. **Klein-Briefen, Ritterswalde** und **Schwammelwitz III. P., T., A. u. St. Schwammelwitz**; E. u. Ag. Ottmachau 6 km. Besizer: **Rgl. Forstfiskus**. Oberförster: (kommis.) Forstassessor **Herm. Schorß** in Schwammelwitz. Fläche 651 ha: 47 ha Acker, 24 ha Wiesen, 506 ha Holz, 73 ha Hof, Wege zc. — Grundst.-R.-G. 4785 *M*.
- 3530. Peterwitz**, Ritterg. P., T., A. u. St. Kalkau 2 km; E. Mösen 4 km; Ag. Ottmachau. Besizer: **Friß Lorenz**. Fläche 248 ha: 213 ha Acker, 22 ha Wiesen, 4 ha Holzungen, 9 ha Hofraum zc. — Grundst.-R.-G. 6280 *M*. Oldenb. Rindvieh. Milchverk. an Molkerei.
- 3531. Preiland**, Ritterg. P., T. u. E. Deutsch-Wette 3 km; A. u. St. Vielau; Ag. Reiffe. Besizerin: **Stadtgemeinde Reiffe**. Bevollm.: Förster **Knoefel**. Fläche 192 ha: 88 ha Acker, 3 ha Wiesen, 93 ha Holzungen, 8 ha Hofraum zc. — Grundst.-R.-G. 3023 *M*.
- 3532. Reimen**, rittermäß. Scholtisei mit Rustikalbesiz. P. u. T. Bechau 2 km; E. Bösdorf 4 km; A. u. St. Reinschdorf; Ag. Reiffe. Besizer: **Karl Lug**. Fläche 136 ha: 117 ha Acker, 6 ha Wiesen, 10 ha Holz, 3 ha Hof zc. Grundst.-R.-G. 1620 *M* (ohne Rust.-Bes.). Brennerei. — Schweinezucht.
- 3533. Rieglist**. Der selbst. Gutsbz. ist vom 1. April 1894 ab mit der Gemeinde gleichen Namens vereinigt.
- 3534. Ritterswalde**, Ritterg. Ist seit 1894 mit der Gemeinde gleichen Namens vereinigt.
- 3535. Rothhaus**, Ritterg. P. Groß-Neundorf 7 km; T. u. E. Nieder-Hermisdorf (Schles.) 3 km; A. u. St. Cassoth; Ag. Reiffe. Besizerin: **Stadtgemeinde Reiffe**. Bevollm.: Förster **Pohle**. Fläche 368 ha: 29 ha Acker, 130 ha Wiesen, 202 ha Holzungen, 7 ha Hofraum zc. — Grundst.-R.-G. 7891 *M*.
- 3536. Schilde**, Ritterg. P., T., E. u. Ag. Reiffe 4 km; A. u. St. Giesmannsdorf. Bes.: **Kathol. Stadt-Pfarrrei** in Reiffe. Parzellenweise verpachtet. Fläche 90 ha. — Grundst.-R.-G. 2087 *M*.
- **3537. Schmelzdorf**, Ritterg. P., T. u. E. Bösdorf 4 km; A. u. St. Reinschdorf; Ag. Reiffe. Besizer: **Zul. Altmach'sche Erben**. Fläche 125 ha: 107 ha Acker, 12 ha Wiesen, 2 ha Holzungen, 4 ha Hofraum zc. — Grundst.-R.-G. 2100 *M*.
- 3538. Schönwalde**, Ritterg. P., T., A. u. St. Schönwalde (Str. Reiffe); E. Rillasdorf (Dest.-Schles.) 4 u. Ziegenhals 8 km; Ag. Ziegenhals. Besizer: **Otto Pelz**. Fläche 138 ha: 89,5 ha Acker, 45,5 ha Holzungen, 3 ha Hofraum zc. (Hiervon 39 ha parzellenw. verpachtet.) Grundst.-R.-G. 1319 *M*. — Steinbruch.
- 3539. Schwammelwitz**, Ritterg. P., T., A. u. St. Schwammelwitz; E. Mösen 2 km; Ag. Ottmachau. Besizer: **Karl Lorenz** in Peterwitz. Bevollm.: **Friß Lorenz** auf Peterwitz. Inspektor: **Simon**. Fläche 129,3 ha: 102,1 ha Acker, 18,6 ha Wiesen, 4 ha Holzungen, 0,3 ha Weiden, 4,3 ha Hofraum zc. Grundst.-R.-G. 5435 *M*. — Ziegelei. Oldenburger Rindvieh, Milchverkauf.
- 3540. Schwandorf**, Ritterg. P., T., A. u. St. Kalkau 2,5 km; E. Ottmachau 9 u. Mösen 7 km; Ag. Ottmachau. Besizer: **Alfred Langel's Erben** in Barzdorf bei Zauernik, Dest.-Schles. Pächterin: **Aktien-Zuckerfabrik** in Ottmachau (Direktor **Wintler**). Inspektor: **Leibfacher**. Fläche 245 ha: 238 ha Acker, 7 ha Hofraum zc. — Grundst.-R.-G. 6879 *M*. Es werden jährlich ca. 50 Dänen und 200 Schafe zur Mast aufgestellt. — Jungviehaufzucht. — Holzschneidewerk, gehörig dem Großgrund- und Fabrikbesizer **Anton Langel** in Rothwasser b. Weidenau (Dest.-Schles.).

3541. Stübendorf, Ritterg. (Seniorat).
P., T., E. u. Ag. Ottmachau 1,6 km; A. u. St. Schwammelwitz.

Besitzer: Fedor von Winkler, Königl. Preuß. Generallieutenant in Dresden.
Pächter: Alex. Scholz, Prem.-Lt. a. D.
Fläche 323 ha: 232 ha Acker, 58 ha Wiesen, 31 ha Holzungen, 2 ha Hofraum u. — Grundst.-N.-G. 10905 M.

⊙ **3542. Tannenbergl.** Der selbst. Gutsh. ist seit Juni 1892 mit der Gemeinde gleichen Namens vereinigt.

3543. Volkmannsdorf, Ritterg. P., T., A. u. St. Volkmannsdorf; E. Nieder-Hermisdorf 3 km; Ag. Reiffe.
Besitzer: Konstantin Krautwald.

Fläche 104 ha: 78 ha Acker, 12 ha Wiesen, 11,2 ha Holz, 2,1 ha Weiden, 1,6 ha Hofr. — Grundst.-N.-G. 1254 M.

3544. Wette (Deutsch-) m. Polnisch-Wette, Ritterg. P., T., E., A. u. St. Deutsch-Wette; Ag. Ziegenhals.
Besitzer: Rich. von Wambenge, Major i. Rür.-Rgt. Graf Wrangeli. Königsberg.

Parzellenweise verpachtet.

Fläche 182 ha: 105 ha Acker, 20 ha Wiesen, 55 ha Holzungen, 2 ha Hofraum u. — Grundst.-N.-G. 2850 M.
Brennerei u. Brauerei.

3545. Wiefau, Ritterg. P. u. T. Kalkau 2 km; E. Ottmachau 8 km; A. Arnsdorf; St. Wiefau; Ag. Reiffe.
Besitzerin: Frau Adele von Zerbini di Sposetti, geb. von Zawadzki.

Fläche 65 ha: 53 ha Acker, 11 ha Wiesen, 1 ha Hofraum u.
Grundst.-N.-G. 1550 M. — Torfstich.
Holländer Kreuzung, Zuchtviehverkauf.

3546. Würben-Thiergarten, Rgl. Domäne. P., T., E. u. Ag. Ottmachau 4 km; A. u. St. Kalkau.

Besitzer: Rgl. Domänenfiskus.
Nutznießer: Fürstbischöfl. Stuhl in Breslau.

Pächter: Strauch, Rgl. Oberamt.
Fläche 405 ha: 260,6 ha Acker, 59,2 ha Wiesen, 33 ha Weiden, 36 ha Holzungen, 16,2 ha Hofraum, Wege u. Wasser. — Grundst.-N.-G. 8316 M.
Zucht von Milchkühen u. Milchverkauf.

Fideikommiss herrschaft Friedenthal,

bestehend aus den Gütern Nr. 3547—3549 (u. 3284—3287 im Nr. Grottkau).

Besitzerin: Elisabeth Freifrau von Falkenhäusen auf Vielau.

Bevollm.: Ernst Friedenthal in Friedenthal.

Inspektor: Giere in Friedenthal.

3547. Friedenthal mit Zentsch u. Zauptz, Rittergüter. P., T. u. E. Friedenthal-Gießmannsdorf; A. u. St. Gießmannsdorf; Ag. Reiffe.

Fl. 383 ha. — Grundst.-N.-G. 10399 M.
Brauerei. Brennerei. Molkerei. Brei-
hefenfabrik. Ziegelei.

3548. Glumpenau (Glumpinglau),

Ritterg. P., T., E. u. Ag. Reiffe

5 km; A. u. St. Gießmannsdorf.

Fl. 159 ha. — Grundst.-N.-G. 2840 M.

3549. Nowag, rittermäß. Vorw. P. Wechau 3 km; T. u. E. Wösdorf 4 km; A. Gießmannsdorf; St. Nowag; Ag. Reiffe.

Fläche 67 ha. — Grundst.-N.-G. 2205 M.

Herrschaft Friedrichsdorf,

bestehend aus den Gütern Nr. 3550—3553.

Besitzerin: Elisabeth Freifrau von Falkenhäusen auf Vielau.

Bevollm.: Ernst Friedenthal in Friedenthal.

Pächterin: Barzdorfer Zuckerfabrik, Akt.-Ges. in Barzdorf (Dest.-Schlef.).
Direktor: Winkler.

3550. Friedrichsdorf, Ritterg. P., T. u. Ag. Ottmachau 3 km; E. Ottmachau 4,8 u. Wöjen 2,8 km; A. u. St. Rathmannsdorf.

Inspektor: Steinig.

Fläche 297 ha.

Grundst.-N.-G. 6441 M.

Rindviehzucht (Mast- und Milchvieh).
Starker Rübenbau.

3551. Fürstenvorwerk-Schwammelwitz, Ritterg. P., T., A. u. St. Schwammelwitz; E. Ottmachau u. Patzschau je 7, Mäsen 6 km; Ag. Ottmachau.

Inspektor: Bruno Doepfer.
Fl. 332 ha. — Grdst.-R.-G. 10 090 *M*
Dampfmloterei. — Milchwirtschaft.
Starker Rübenbau.

3552. Schleibitz, Ritterg. P., T. u. Ag. Ottmachau 2 km; E. Ottmachau

4 u. Mäsen 3 km; A. u. St. Rathsmannsdorf.

Inspektor: Josef Bischof.
Fl. 165 ha. — Grdst.-R.-G. 3708 *M*
Ziegelei. — Mastochsen. Fleischschafe.

3553. Moesen, rittermäß. Scholtisei. P. u. T. Schwammelwitz; E. Moesen; A. u. St. Rathsmannsdorf; Ag. Ottmachau.

Inspektor: Steinig in Friedrichsdorf.
Fläche 60,6 ha. — Grdst.-R.-G. 2628 *M*

Herrschaft Bielau,

bestehend aus den Gütern Nr. 3554—3558.

Besitzer: Ernst Freiherr von Falkenhansen, Prem.-Lieutenant a. D. auf Bielau.
Inspektor: Schubert in Bielau.

3554. Bielau, Ritterg. P., T., A. u. St. Bielau (Bz. Oppeln); E. u. Ag. Neisse 6 km.

Fläche 217 ha: 193 ha Acker, 7 ha Wiesen, 6 ha Weiden, 7 ha Holz, 4 ha Hof zc. — Grdst.-R.-G. 4926 *M*
Zuckerfabrik. Delfabrik. Mehlmühle.

3555. Blumenthal, Ritterg. P., T., E. u. Ag. Neisse 8,5 km; A. u. St. Grunau.

Fläche 162 ha: 128 ha Acker, 29 ha Wiesen, 5 ha Holzungen.

Grundst.-R.-G. 2777 *M*

3556. Eisau, Ritterg. P., T., A. u. St. Bielau (Bz. Oppeln) 3 km; E. u. Ag. Neisse 9 km.

Fläche 93 ha: 75 ha Acker, 5 ha Wiesen, 12 ha Holz, 1 ha Hof zc.
Grdst.-R.-G. 2157 *M* — Vollblutgestüt.

3557. Mohrau, Ritterg. P., T., A. u. St. Bielau (Bz. Oppeln) 2 km; E. u. Ag. Neisse 8 km.

Fläche 237 ha: 184 ha Acker, 16 ha Wiesen, 8 ha Weiden, 23 ha Holz, 6 ha Hof zc. — Grdst.-R.-G. 7101 *M*

3558. Steinhübel, Ritterg. P., T., A. u. St. Bielau (Bz. Oppeln) 3 km; E. u. Ag. Neisse 7,5 km.

Fläche 172 ha: 92 ha Acker, 76 ha Wiesen, 4 ha Hofraum zc.
Grundst.-R.-G. 3383 *M*

Herrschaft Bschau,

bestehend aus den Gütern Nr. 3559—3561 (u. Nr. 3288—3290, Nr. Grottkau).

Besitzer: Manfred Graf Matuschka von Toppolczan, Lieutenant d. R. des Regiments der Gardes du Corps, auf Bschau.

3559. Bschau, Ritterg. P., T. u. A. Bschau; E. Bösdorf 7 km; St. Nowag; Ag. Neisse.

Fläche 843 ha: 211 ha Acker, 55 ha Wiesen, 552 ha Holzungen, 25 ha Hofraum zc. — Grdst.-R.-G. 13723 *M*

3560. Rottwitz, Ritterg. P., T. u. A. Bschau 3 km; E. Bösdorf 7 km; St. Nowag; Ag. Neisse.

Fläche 134 ha: 92 ha Acker, 38 ha Wiesen, 2 ha Holz, 2 ha Weiden u. Hof. — Grundst.-R.-G. 1601 *M*

3561. Schlaupitz, Ritterg. P. u. T. Groß-Carlowitz (Bz. Oppeln) 1,5 km; E. Bösdorf 8 km; A. Bschau; St. Nowag; Ag. Neisse.

Pächter: Karl Klop in Seiffersdorf bei Ottmachau, Kr. Grottkau.

Bevollm.: Insp. Rich. Friedrich in Groß-Carlowitz (Kr. Grottkau).

Fläche 205 ha: 164 ha Acker, 17 ha Wiesen, 16 ha Holzungen, 8 ha Hofraum zc.

Grundst.-R.-G. 6120 *M*

Herrschaft Franzdorf,

bestehend aus den Gütern Nr. 3562—3566.

Besitzer: Alexander Graf von **Franken-Sierstorpff**, Landesältester u. Lieut. d. R. d. Leib-Kürassierregts. Großer Kurfürst (Schles.) Nr. 1 auf Schloß Franzdorf. Bevollmächtigter: Direktor Alfred Wittke in Franzdorf.

- 3562. Franzdorf, Fideikommißgut. P.** Fläche 116 ha: 84 ha Acker, 28 ha Holzungen, 4 ha Hofraum u. Grundst.-R.-G. 864 *M.*
u. T. Franzdorf; E. Bösdorf 4 km; A. u. St. Reinschdorf; Ag. Reiffe.
- 3565. Reinschdorf, Allodial-Nitterg.** Fläche 247 ha: 212 ha Acker, 27 ha Wiesen, 8 ha Hofraum u. Grundst.-R.-G. 5510 *M.*
P., T. u. E. Bösdorf 2 km; A. u. St. Reinschdorf; Ag. Reiffe.
- 3563. Rufschorf, Fideikommißgut.** Fläche 169 ha: 138 ha Acker, 18 ha Wiesen, 10 ha Holzungen, 3 ha Hofraum u. — Grundst.-R.-G. 2604 *M.*
P. u. T. Franzdorf; E. Bösdorf 3 km; A. u. St. Reinschdorf; Ag. Reiffe.
Parzellenweise verpachtet
- 3566. Waldsdorf, Allodial = Nitterg.** Fläche 203 ha: 191 ha Acker, 8 ha Wiesen, 4 ha Hofraum u. Grundst.-R.-G. 2824 *M.*
P., T., A. u. St. Waldsdorf (Schles.); E. Bösdorf 3 km; Ag. Reiffe.
Inspektor: Alfred Werner.
- 3564. Ratschkau, Fideikommißgut. P.,** Fläche 190 ha: 172 ha Acker, 13 ha Wiesen, 5 ha Hofraum u. Grundst.-R.-G. 4646 *M.* — Dampfziegelei.
T. u. E. Bösdorf 2 km; A. u. St. Reinschdorf; Ag. Reiffe.

II. Güter innerhalb der Land- und Stadtgemeinden.

- 3567. Beigwitz, Erbscholtisei. P. u.** T. Franzdorf 2 km; E., A. u. St. Bösdorf 4 km; Ag. Reiffe.
Besitzer: Julius **Alnoch'sche Erben** auf Schmeltzdorf.
Fl. 88 ha. — Grundst.-R.-G. 2100 *M.*
- 3568. Brünshwitz. P., T., A. u. St. Rat-** kau 3 km; E. u. Ag. Ottmachau 7 km.
Gut Nr. 7. Besitzer: August **Hedel.**
Fl. 46 ha. — Grundst.-R.-G. 1763 *M.*
- 3569. Deutsch-Kamitz, Pfarrwid-** muth. P. u. T. Oppersdorf 2,5 km; E. Deutsch-Wette 6 km; A. u. St. Deutsch-Kamitz; Ag. Reiffe.
Besitzerin: **Katholische Kirche.**
Nuznießer: Erzpriester **Scholz.**
Fläche 86,9 ha: 76,8 ha Acker, 1,8 ha Wiesen, 8,1 ha Holzungen, 0,4 ha Hofraum u. — Grundst.-R.-G. 1938 *M.*
- 3570. Deutsch-Wette, Gut (besteh. aus** mehr. Hyp.=Num.). P., T., E., A. u. St. Dt.-Wette 1 km; Ag. Ziegenhals.
Besitzer: Eug. **Sandschel**, Fabrikbes.
Fl. 103 ha. — Grundst.-R.-G. 2895 *M.*
Holzstofffabrik u. Mühlenetablissemnt.
Schlesisches Güteradreßbuch. Fünfte Bearbeitung.
- 3571. Seidau, Freig. P. u. T. Mittel-** Neuland 3 km; E. u. Ag. Reiffe 6 km; A. u. St. Deutsch-Kamitz.
Besitzer: Th. **Brodt.**
Fläche 68 ha: 65 ha Acker, 2,5 ha Wiesen, 0,5 ha Holzungen.
Grundst.-R.-G. 1938 *M.*
- 3572. Seinzendorf. P., T., E., A.,** St. u. Ag. Ratschkau 2 km.
Gut. Bes.: Bern. Josefa **Seinisch.**
Inspektor: **Schwan.**
Fl. 83 ha. — Grundst.-R.-G. 2355 *M.*
Gut. Besitzer: **Otto Banch.**
Fl. 65,7 ha. — Grundst.-R.-G. 1878 *M.*
Erbscholtisei. Besitzer: Robert **Seidel.**
Fl. 62 ha. — Grundst.-R.-G. 1584 *M.*
Gastwirthschaft.
- 3573. Lassoth, Freigut. P., T., A.** u. St. Waldsdorf (Schles.) 4 km; E. Niederhermsdorf 6 km; Ag. Reiffe.
Besitzer: Josef **Christoph'sche Erben.**
Fl. 62 ha. — Grundst.-R.-G. 1136 *M.*
Dampfbrennerei.
- 3574. Markersdorf. P., T. u. E.**

- Deutsch-Wette 2,5 km; A. u. St. Poln.-Wette; Ag. Reiffe.
- Rittermäßige Scholtseil I.
Besitzer: Heinrich Sandmann.
Fl. 82,5 ha. — Grundst.-R.-G. 2000 M.
- Rittermäßige Erbscholtseil II.
Besitzer: Karl Klein.
Fläche 61 ha: 50 ha Acker, 7 ha Wiesen, 3 ha Holzungen, 1 ha Hofraum zc. — Grundst.-R.-G. 1425 M.
- 3575. Neuland (Mittel-),** Restg. d. ehem. Dom. Kreuzhof. P., T., A. u. St. Mittel-Neuland; E. u. Ag. Reiffe 1,5 km.
Besitzer: Karl Weigel, Gutsbesitzer in Volkmannsdorf.
Fläche 61,5 ha: 30 ha Acker, 30,8 ha Wiesen, 0,7 ha Hofraum zc.
Grundst.-R.-G. 1064 M.
- 3576. Nowag.** P. u. T. Bchau 3 km; E. Bösdorf 7,7 km; A. Giesmannsdorf; St. Nowag; Ag. Reiffe.
- ⊙ Gut Nr. 37. Bes.: Reinhold Freund.
Fl. 52,5 ha. — Grundst.-R.-G. 2427 M.
- ⊙ Gut Nr. 44. Bes.: Josef Gruener.
Fl. 60 ha. — Grundst.-R.-G. 2412 M.
- ⊙ Gut Nr. 7a. Bes.: Franz Elsner.
Fl. 57 ha. — Grundst.-R.-G. 2295 M.
- ⊙ Gut Nr. 6a. Bes.: Zul. Schilder.
Fl. 52,5 ha. — Grundst.-R.-G. 1947 M.
- ⊙ Gut Nr. 34. Bes.: Ignaz Wagner.
Fl. 49 ha. — Grundst.-R.-G. 1851 M.
- ⊙ Gut. Besitzer: Franz Hoffmann.
Fl. 35 ha. — Grundst.-R.-G. 1704 M.
- Gut Nr. 8a. Bes.: Ignaz Brettschneider.
Fläche 37 ha. — Grundst.-R.-G. 1569 M.
- ⊙ Gut Nr. 9a. Bes.: Karl Hillebrand.
Fl. 39 ha. — Grundst.-R.-G. 1536 M.
- Gut Nr. 35. Besitzer: Paul Franke.
Fläche 32,2 ha. — Grundst.-R.-G. 1500 M.
- 3577. Patzschkau.** P., T., E., A., St. u. Ag. Patzschkau.
Stadtgut. (Paulshof). Bes.: Karl Lüg.
Fläche 106 ha: 92 ha Acker, 11 ha Wiesen, 0,5 ha Holzungen, 2,5 ha Hofraum zc. — Grundst.-R.-G. 4900 M.
Ziegelei. — Rindviehmast.
- Stadtg. (Marienhof). Bes.: Paul Mücke.
Fläche 115 ha: 83 ha Acker, 14,5 ha Wiesen, 10,4 ha Holzungen, 7,1 ha Hofraum zc. — Grundst.-R.-G. 3381 M.
- 3578. Patzschkau (Alt-),** Pfarrwidemuth. P., T., St. u. Ag. Patzschkau 3 km; E. Patzschkau 4,5 km; A. Geseß.
Bes.: Kath. Pfarrgem. Patzschkau.
Parzellenweise verpachtet.
Fl. 54 ha. — Grundst.-R.-G. 2520 M.
- ⊙ **3579. Rathmannsdorf.** P. u. T. Schwammelwitz; E. Mösen 2 km; A. u. St. Rathmannsdorf; Ag. Ottmachau.
Pfarrwidemuth.
Bes.: Kath. Kirchengem. Rathmannsdorf.
Fl. 59 ha. — Grundst.-R.-G. 2418 M.
Gut. Besitzer: Schneider.
Fl. 51 ha. — Grundst.-R.-G. 1664 M.
Schweinezucht.
- 3580. Schmoltz,** Freig. P. u. T. Bchau; E. Bösdorf 5 km; A. Reinschdorf; St. Nowag; Ag. Reiffe.
Besitzer: Max Franke, Br.-Lt. d. 2. H.
Fl. 98,5 ha. — Grundst.-R.-G. 2388 M.
- 3581. Stephansdorf.** P., T., E., A. u. St. Friedenthal-Giesmannsdorf 4 km; Ag. Reiffe.
Gut. Besitzer: Alois Janisch.
Fl. 38 ha. — Grundst.-R.-G. 1605 M.
Molkerei.
- 3582. Volkmannsdorf,** Vorm. P., T., A. u. St. Volkmannsdorf; E. Nieder-Hermisdorf 3 km; Ag. Reiffe.
Besitzer: Karl Weigel.
Fläche 96,5 ha: 73,3 ha Acker, 11,1 ha Wiesen, 10,5 ha Holzungen, 1,2 ha Hofraum zc. — Grundst.-R.-G. 1161 M.
- 3583. Waltdorf,** Pfarrwidemuth. P., T. u. St. Waltdorf (Schles.); E. Bösdorf 4 km; A. Groß-Neundorf; Ag. Reiffe.
Besitzerin: Kath. Pfarrei Waltdorf.
Fläche 75 ha. — Grundst.-R.-G. 1722 M.
- 3584. Wellenhof,** Gut. P. u. T. Mittel-Neuland 3 km; E. u. Ag. Reiffe 3,5 km; A. u. St. Neuland.
Besitzer: Lugsche Erben.
Inspektor: Winfler.

- Fläche 142 ha: 119 ha Acker, 21 ha Wiesen, 2 ha Hofraum z.
Grundst.-N.-E. 3672 *M.*
- 3585. Wilmsdorf (Alt-).** P. u. T. Schwammelnitz 1 km; E. Patzschkau 6 u. Heinersdorf 4 km; A. Geseß; St. u. Ag. Patzschkau. Rittermäß. Scholtisei mit 1 Stelle. Besitzer: F. Paul Andersch. Fläche 69 ha: 56 ha Acker, 12 ha Wiesen, 1 ha Hofraum z.
- Grundst.-N.-E. 1945 *M.*
Gut Nr. 11. Besitzer: Paul Anders. Fläche 43 ha.
Grundst.-N.-E. 1620 *M.*
- 3586. Ziegenhals,** Stadtg. P., T., E., A., St. u. Ag. Ziegenhals. Besitzer: Stadtgemeinde Ziegenhals. Fläche: 694 ha: 242 ha Acker, 452 ha Holzungen.
Grundst.-N.-E. 6625 *M.*

52. Kreis Neustadt OS.

Größe: 798,67 qkm mit 1522377 *M.* Grundst.-N.-E. — Einwohner: 97 061. — Landgemeinden: 99. — Gutsbezirke: 66. — Amtsbezirke: 31. — Städte: Neustadt OS. mit 17 577 Einw., Ober-Glogau mit 5514 Einw., Zülz mit 2796 Einw. — Viehstand: 8606 Pferde, 37 513 Stück Rindvieh (darunter 22 316 Kühe), 22 973 Schafe, 17 813 Schweine, 8263 Ziegen, 2330 Bienenstöcke. — Lage: im südlichen Theile des Regierungsbezirks, grenzend an Oesterreichisch-Schlesien. — Bodenbeschaffenheit: der nördliche Theil meist eben, wenig fruchtbar und vorherrschend Wald; der südliche und größere Theil meist Bergland und von ausgezeichnete Fruchtbarkeit. Der durchschnittliche Grundsteuer-Heinertrag beträgt für das Hektar Acker: 22,72 *M.*, Wiesen: 28,59 *M.*, Holzungen 7,05 *M.* Von der Gesamtfläche sind: 554,48 qkm Acker, 59,88 qkm Wiesen, 139,94 qkm Waldungen. — Gewässer: die Hopfenplog, das Zülzer Wasser, die Prudnik, der Grenz-, der Braune- und der Goldbach und die Straduna. — Teiche: die beiden Höttermühlenteiche. — Eisenbahnen: Frankenstein—Cosel-Randzin mit den Stationen: Schnellwalde, Neustadt, Deutsch-Rasselwitz, Ober-Glogau und Twardawa.

Landw. Maschinenfabrik in Neustadt OS.; Mehlmühlen in Dirschelnitz, Dittersdorf, Jassen, Komornik, Krewitz, Kröschendorf, Kunzendorf, Langenbrück, Neustadt OS.; Pietna, Groß-Pramsen, Deutsch-Rasselwitz, Kepsch, Schloßgem. Oberglogau, Weingasse, Wiese (gräfl.) u. Zülz; Oelfabrik in Kujau; Dampf sägewerke in Neustadt OS.; Zuckerfabriken in Buchelsdorf, Oberglogau und Schönowitz; Leinen- und Damastweberei in Neustadt OS.; Brauereien in Neustadt OS. u. Oberglogau; Molkerei in Neustadt OS.

Kreisstadt Neustadt O.S.

Landgerichte: Reisse und Oppeln. Amtsgerichte: Neustadt O.S., Ober-Glogau, Friedland O.S. und Krappitz (zum Landgericht Oppeln gehörig.)

Landrath: v. **Sydow**.

Kreissekretär: **Giersberg**.

Kreisausschusssekretär: **Schroeter**.

Kreiskasse: Rentmeister **Kroter**.

Kreiskommunalkasse:endant **Ilach**.

Kreisphysikus: Dr. **Krause**.

Kreiswundarzt: Dr. **Sabo** in Oberglogau.

Kreisthierarzt: **Grüner**.

Katasterkontroleur: **Ragel**.

Kreisbauinspektor: **Rißel**.

Kreis Schulinspektor: südlicher Theil (Neustadt) Dr. **Schäffer** in Neustadt; nördlicher Theil (Ober-Glogau) Dr. **Kolbe** in Ober-Glogau.

I. Selbständige Gutsbezirke.

3587. Buchelsdorf, Ritterg. P., T., E. u. Ag. Neustadt (Oberschles.)

3,3 km; A. u. St. Buchelsdorf.

Besitzer: Hermann von **Choltitz'sche Erben** auf Wiese (gräf.).

Bevollm.: Hans von **Choltitz**, Lieut. d. Reg. auf Wiese (gräf.).

Fläche 206 ha: 175 ha Acker, 19 ha Wiesen, 4 ha Holzungen, 3 ha Wasser, 5 ha Hof zc. — Grdft.-R.-G. 4125 M. Ziegelei. Wassermühle.

3588. Dittmannsdorf, Ritterg. P. u. T. Riegersdorf (Oberschles.) 3 km;

E. Schnellwalde 5,6 km; A. u. St. Dittmannsdorf; Ag. Neustadt.

Besitzer: Arth. von **Rudno-Rudzinski**.

Inspektor: **Ragler**.

Fläche 141 ha: 117 ha Acker, 17 ha Wiesen, 2 ha Holz, 5 ha Hof zc.

Grundft.-R.-G. 2653 M.

Rasse-Schweinezucht. Ferkelverkauf.

3589. Dobersdorf-Malkowitz, Ritterg. m. Borw. **Schäffereihof**. P. u. T.

Walzen 2 km; E., A. u. St. Twardawa 2,7 km; Ag. Oberglogau.

Besitzer: Hans **Deloch**, Prem.-Lieut. d. R. auf Karchwitz, Kr. Cosel.

Fläche 374 ha: 300 ha Acker, 54 ha Wiesen u. Weiden, 20 ha Hofraum zc.

Grdft.-R.-G. 5930 M. — Wassermühle.

3590. Ellsnig, Ritterg. P. u. T. Leuber 4 km; E. Neustadt O.S.

8,8 u. Deutsch-Kasselwitz 5 km; A. u. St. Ellsnig; Ag. Neustadt O.S.

Bes.: Aug. **Tripte** auf Męgnowo bei Gnesen.

Pächterin: Zuckersabrik **Hopenplog** in Dester. (Direktor Schmid).

Oberinsp.: **Gäster** i. Stubendorf (Dest.)

Inspektor: Eug. **Souchard**.

Fläche 169 ha: 163 ha Acker, 1 ha Holzungen, 5 ha Hofraum zc.

Grundft.-R.-G. 4734 M.

Rindviehmastung.

3591. Sahnvorwerk (Kohlsdorf),

Ritterg. P. u. T. Steinau (Oberschles.) 2 km; E., A. u. Ag. Neustadt O.S. 9 km; St. Kohlsdorf.

Besitzer: Paul **Blawig**, Hauptmann a. D. u. Landesälk. auf Riegersdorf.

Fläche 85 ha: 80 ha Acker, 3,3 ha Wiesen, 1,7 ha Hofraum, Gärten zc.

Grundft.-R.-G. 1933 M.

Sinmenthaler Rindviehzucht.

3592. Haselvorwerk (Mühlsdorf),

selbst. Gutsbez. P. u. T. Riegersdorf (Oberschles.) 4 km; E. u. Ag. Neustadt O.S. 7,3 km; A. u. St. Schmitzsch.

Besitzer: Geh. Justizrath **Räfelersche Erben** in Leobschütz.

Fläche 52 ha: 49 ha Acker, 2 ha Wiesen, 1 ha Hof zc. — Grdft.-R.-G. 1192 M.

3593. Kröschendorf, Ritterg. P. u. A.

Dittersdorf 2,6 km; St. Kröschendorf; T., E. u. Ag. Neustadt O.S. 9,9 km.

Besitzerin: **Stadtgem. Neustadt O.S.**

Fläche 103 ha: 8 ha Acker, 41 ha Wiesen, 54 ha Rodeland.

Parzellenweise verpachtet.

Grundst. - R. - E. 1920 *M*
Steinbruchbetrieb ruht.

3594. Langenbrück, Ritterg. P. u. T.
Wiese (grüßl.) 2 km; E. u. Ag. Neu-
stadt 6,2 km; A. u. St. Langenbrück.
Besitzer: Hermann von **Choltitz'sche**
Erben auf Wiese (grüßl.)
Bevollm.: Hans von Choltitz, Lieut.
d. R. auf Wiese (grüßl.)
Fläche 491 ha: 65 ha Acker, 31 ha
Wiesen, 386 ha Holzungen, 9 ha
Hofraum zc. Zum größten Theil par-
zellenweise verpachtet.
Grundst. - R. - E. 3729 *M*

3595. Laßwitz, Ritterg. P. u. T. Leuber
6 km; E. Deutsch-Kasselwitz 6 km;
A. u. St. Schlogwitz; Ag. Neustadt OS.
Besitzer: Paul v. **Wittenburg**, Prem.-
Lieut. u. Landesältester auf Schlogwitz.
Inspr.: Winkelmann in Schlogwitz.
Fläche 150,1 ha: 140,4 ha Acker, 9,7 ha
Hofraum zc. — Grdst. - R. - E. 4600 *M*
Rübenbau. — Jungvieh u. Schjenmast.

3596. Neustadt OS., Ritterg. P., T.,
E. A., St. u. Ag. Neustadt (Oberschles.)
Besitzerin: **Stadtgemeinde Neustadt**.
Fläche 1344 ha: 277 ha Acker, 52 ha
Wiesen, 3 ha Weiden, 992 ha Hol-
zungen, 20 ha Hofraum zc.
Grundst. - R. - E. 17 230 *M*

3597. Bramsen (Klein-), Ritterg. m.
Vorw. **Gloisenhof**. P. u. T. Leuber
1,5 km; E. u. Ag. Neustadt OS.
4 km; A. u. St. Kl. = Bramsen.
Besitzer: Balthasar Graf **Matuschka**
v. **Toppolczan**, Rittmeister im Leib-
Kürass.-Reg., Majoratsherr auf Pit-
schen (Kr. Striegau) in Breslau.
Inspektor: Rother.
Fläche 585,5 ha: 448,8 ha Acker, 4,2 ha
Wiesen, 124 ha Holzungen, 8,5 ha Hof-
raum zc. — Grdst. - R. - E. 12 968 *M*
Wassermühle.

3598. Radstein, Rgl. Domäne, mit
Vorw. **Mokrau**. P. u. T. Zülz
7 km; E. u. Ag. Neustadt OS.
14,6 km; A. u. St. Radstein.
Besitzer: **Rgl. Domänen-Fiskus**.
Pächter: Amtsrath Eduard Heller,
Major a. D.

Fläche 544 ha: 430 ha Acker, 82 ha
Wiesen, 8 ha Weiden, 5,5 ha Hof-
raum zc. — Grdst. - R. - E. 11 103 *M*

3599. Riegersdorf, Ritterg. P., T.,
A. u. St. Riegersdorf (Oberschles.);
E. u. Ag. Neustadt OS. 7 km.
Besitzer: Paul **Plewig**, Hauptmann
a. D. u. Landesältester.
Fläche 136,8 ha: 113 ha Acker, 12 ha
Wiesen, 1,8 ha Weiden, 6 ha Holz,
3 ha Gärten, 1 ha Hofraum zc.
Grundst. - R. - E. 3550 *M*

3600. Riegersdorf, Waldgut. P., T.,
A. u. St. Riegersdorf (Oberschles.);
E. u. Ag. Neustadt OS. 7 km.
Besitzer: **Stadtgemeinde Neustadt OS**.
Fläche 169 ha: 1 ha Acker, 1 ha
Wiesen, 165 ha Holzungen, 2 ha Hof-
raum zc. — Grdst. - R. - E. 2034 *M*

3601. Schelitz, Rgl. Domäne, mit
Vorw. **Bresnitz**. P. u. T. Schelitz;
E. Neustadt OS. 21,8 km; A. u.
St. Schelitz I; Ag. Friedland OS.
Besitzer: **Rgl. Domänen-Fiskus**.
Pächter: Felix Heller, Prem.-Lt. d. E.
Fläche 597 ha: 393 ha Acker, 168 ha
Wiesen, 11 ha Weiden u. Holzungen,
5 ha Hofraum zc.
Grdst. - R. - E. 11 311 *M* — Brennerei.

3602. Schelitz, Rgl. Oberförsterei. P.
u. T. Schelitz; E. Neustadt OS.
21,8 km; A. u. St. Schelitz II;
Ag. Friedland OS.
Besitzer: **Rgl. Forstfiskus**.
Rgl. Forstmeister: Ruzen.
Fläche 7536 ha: 264 ha Acker, 215 ha
Wiesen, 6881 ha Holzungen, 15 ha Hof-
raum zc. — Grdst. - R. - E. 48 377 *M*

3603. Schlogwitz, Ritterg. P. u. T.
Leuber 6,9 km; E. Deutsch-Kassel-
witz 8 km; A. u. St. Schlogwitz;
Ag. Neustadt OS.
Besitzer: Paul von **Wittenburg**, Lan-
desältester u. Premierlieutenant.
Inspektor: Winkelmann.
Fläche 219,4 ha: 201,2 ha Acker, 8,9 ha
Wiesen, 4,4 ha Holzungen, 4,9 ha Hof-
raum zc. — Grdst. - R. - E. 7041 *M*
Brennerei. — Starke Rübenbau.

- 3604. Schweinsdorf**, Ritterg. P. u. T. Steinau (Oberschles.) 3 km; E. Schnellewalde 8,5 km; A. u. St. Schweinsdorf; Ag. Neustadt O.S. Bes.: Theodor Stöbe, Rittmeister a. D., Landschaftsdirektor u. Kreisdeputirter. Inspektor: Stephan. Fläche 186 ha: 130 ha Acker, 27 ha Wiesen, 20 ha Holz, 9 ha Hof zc. Grundst.-N.-E. 4374 M.
- 3605. Simsdorf**, Ritterg. m. Borw. Josephshof. P. u. T. Zülz 6 km; E. Oberglogau 13 km; A. u. St. Simsdorf; Ag. Neustadt O.S. Besizer: Max Gabriel, Lieut. a. D. Fläche 164,8 ha: 156 ha Acker, 5,2 ha Wiesen, 0,4 ha Weiden, 3,2 ha Hof zc. Grundst.-N.-E. 3689 M. — Molkerei.
- 3606. Stiebendorf-Pietna**, Ritterg. mit Borw. Borek. P. Rörnig 3 km; E. u. Ag. Oberglogau 9 km; T., A. u. St. Stiebendorf. Besizer: Felix Berlin. Inspektor: Georg Lengsfeld. Fläche 719 ha: 358 ha Acker, 53 ha Wiesen, 4 ha Weiden, 281 ha Holzungen, 23 ha Hofraum zc. Grundst.-N.-E. 5072 M. — Brennerei. Rindvieh- u. Schafzucht.
- 3607. Twardawa**, Ritterg. m. d. Borw. Malkowitz u. Marienhof. P., T., E., A. u. St. Twardawa; Ag. Oberglogau. Besizer: Karl Pustk, Lieut. a. D. Administrator: Lieut. Theod. von Somogyi-Erdödy. Fläche 671 ha: 403 ha Acker, 45 ha Wiesen, 178 ha Holz, 45 ha Hof zc. Grundst.-N.-E. 11 321 M. Zuderrüben- u. Kapsbau. Rindvieh- u. Schweinezucht. Merinoherde.
- 3608. Wachtel-Kunzendorf**, Ritterg. m. Borw. Carlshof. P., T., A. u. St. Wachtelkunjendorf; E. u. Ag. Neustadt O.S. 4 km. Besizer: Rudolf Gübner, Landesälteste u. Rittmeister a. D. auf Wadenau. Fläche 590 ha: 278 ha Acker, 11 ha Wiesen, 283 ha Holz, 18 ha Hof zc. Grundst.-N.-E. 6071 M. — Mineralbad u. Heilanstalt. Brauerei. Ziegelei.
- 3609. Wadenau**, Ritterg. m. Borw. Bombreit. P. u. T. Wiese (gräfl.) 3,7 km; E., A. u. St. Schnellewalde 2,5 km; Ag. Neustadt O.S. Besizer: Rudolf Gübner, Rittmeister a. D. und Landesälteste. Fläche 340 ha: 236 ha Acker, 38 ha Wiesen, 50 ha Holzungen, 16 ha Hofraum zc. — Grundst.-N.-E. 4082 M. Dampfmühle. — Milchproduktion. Jungviehverkauf.
- 3610. Wiese (gräfl.)**, Ritterg. mit den Borw. Donnermark u. Kohem. P., T., A. u. St. Wiese (gräfl.); E. u. Ag. Neustadt O.S. 4,4 km. Bes.: Hermann von Choltitz'sche Erben. Bevollm.: Hans von Choltitz, Lieutenant d. Res. Oberinspektor: Böhm. Fläche 476 ha: 313 ha Acker, 50 ha Wiesen, 6 ha Weiden, 91 ha Holzungen, 16 ha Hofraum zc. Grundst.-N.-E. 7995 M. — Brauerei.
- 3611. Zeiselswitz**, Rittergut. P., T., E. u. Ag. Neustadt (Oberschles.) 5 km; A. u. St. Klein-Framfen. Besizerin: Stadtgem. Neustadt O.S. Fläche 226 ha: 202 ha Acker, 19 ha Wiesen, 5 ha Hofraum zc. Parzellenweise verpachtet. Grundst.-N.-E. 6785 M.

Majorats Herrschaft Ober-Glogau,

bestehend aus den Gütern Nr. 3612—3629 (u. 3391 im Nr. Leobschütz).

Besizer: Hans Georg Reichsgraf von Oppersdorff auf Ober-Glogau, erbl. Mitglied des Herrenhauses, Lieut. d. R. des 2. Garde-Infanterieregts.

Bevollmächtigter: Danner, Generaldirektor zu Schloß Ober-Glogau.

Landwirthschaftsdirektor: Hermann Grosscurth zu Schloß Ober-Glogau.

- 3612. Blaschewitz**, Ritterg. P., T., E. u. Ag. Oberglogau 7 km; A. u. St. Schloß Oberglogau II.
Fläche 270 ha: 202 ha Acker, 38 ha Wiesen, 5 ha Weiden, 20 ha Holz, 5 ha Hof etc. — Grundst.-R.-G. 8223 M.
- 3613. Broschütz**, Ritterg. m. Kramelau. P. u. T. Krappitz 6,5 km; E. Twardawa 10,2 km; A. u. St. Broschütz; Ag. Oberglogau.
Fläche 593 ha: 262 ha Acker, 53 ha Wiesen, 4 ha Weiden, 232 ha Holzungen, 30 ha Wasser, 12 ha Hof etc. Grundst.-R.-G. 5932 M. — Brennerei.
- 3614. Deutsch-Probnitz**, Ritterg. P. Deutsch-Müllmen 7,5 km; T. u. E. Deutsch-Rasselwitz 4 km; A. u. St. Schlogwitz; Ag. Neustadt O.S. Inspektor: G. Göbel.
Fläche 220 ha: 206 ha Acker, 7 ha Wiesen, 7 ha Hof etc. — Grundst.-R.-G. 7935 M.
- 3615. Dirschelwitz (freiherrl.)**, Ritterg. mit Mochau. P., T., E. u. Ag. Oberglogau 4 km; A. u. St. Schloß Oberglogau II.
Fl. 193 ha: 161 ha Acker, 24 ha Wiesen, 8 ha Hof etc. — Grundst.-R.-G. 7062 M.
- 3616. Dirschelwitz (gräfl.)**, Ritterg. P., T., E. u. Ag. Oberglogau 4 km; A. u. St. Schloß Oberglogau II.
Fläche 49 ha: 41 ha Acker, 5 ha Wiesen, 3 ha Holz. — Grundst.-R.-G. 2111 M.
- 3617. Fröbel**, Ritterg. m. d. Borw. Carolinenhof u. Probstberg. P. u. T. Friedersdorf (Bz. Dppeln) 3 km; E. u. Ag. Oberglogau 7 km; A. u. St. Schloß Oberglogau I.
Inspektor: Seiffert.
Fläche 381 ha: 340 ha Acker, 29 ha Wiesen, 12 ha Hofraum etc. Grundst.-R.-G. 11 040 M.
- 3618. Glogau (Ober-)**, Ritterg. m. dem selbst. Gutsbez. Servitutwald (Fürst. Ritter) P., T., E. u. Ag. Oberglogau; A. u. St. Schloß Oberglogau I.
Fläche 732 ha: 18 ha Acker, 72 ha Wiesen, 627 ha Holzungen, 15 ha Hofraum etc. — Grundst.-R.-G. 7821 M. Brauerei. Ziegelei.
- 3619. Glöglischen**, Ritterg. m. Borw. Thiergarten. P., T., E. u. Ag. Oberglogau 2,5 km; A. u. St. Schloß Oberglogau I.
Oberinspektor: Keller.
Fläche 315 ha: 222 ha Acker, 60 ha Wiesen u. Weiden, 29 ha Holzungen, 4 ha Hof etc. — Grundst.-R.-G. 10572 M.
- 3620. Grocholub**, selbst. Gutsbez. P. u. T. Walzen 2,5 km; E. Twardawa 5 km; A. u. St. Broschütz; Ag. Oberglogau.
Fläche 335 ha: 263 ha Acker, 41 ha Wiesen, 24 ha Holzungen, 7 ha Hofraum etc. — Grundst.-R.-G. 3745 M.
- 3621. Jarischowitz**, Ritterg. P. u. T. Krappitz 7,5 km; E. u. Ag. Oberglogau 9 km; A. u. St. Stiebendorf.
Fläche 348 ha: 145 ha Acker, 5 ha Wiesen, 4 ha Weiden, 187 ha Holz, 7 ha Hof etc. — Grundst.-R.-G. 4708 M.
- 3622. Komornitz**, Ritterg. P. u. T. Klein-Strehlitz 5 km; E. Oberglogau 5 km; A. u. St. Dobrau; Ag. Krappitz.
Fläche 35 ha Wiesen.
Grundst.-R.-G. 1194 M.
- 3623. Kuttendorf (Alt-)**, Ritterg. P., T., E. u. Ag. Oberglogau 3,5 km; A. u. St. Schloß Oberglogau I.
Inspektor: Dr. Meyer.
Fläche 258 ha: 252 ha Acker, 6 ha Hofraum etc. — Grundst.-R.-G. 7662 M.
- 3624. Kuttendorf (Neu-)**, auch Hundsbef gen., selbst. Gutsbez. P., T., E. u. Ag. Oberglogau 3 km; A. u. St. Schloß Oberglogau I.
Inspektor: Dr. Meyer in Alt-Kuttendorf.
Fl. 191 ha: 178 ha Acker, 8 ha Wiesen, 5 ha Hof etc. — Grundst.-R.-G. 3876 M.
- 3625. Lohkowitz**, Ritterg. P., T., A. u. St. Dobrau 3 km; E. Oberglogau 11 km; Ag. Krappitz.
Fl. 180 ha: 140 ha Acker, 35 ha Wiesen, 5 ha Hof etc. — Grundst.-R.-G. 2295 M.
- 3626. Neuhof**, Ritterg. P., T., E. u. Ag. Oberglogau 6 km; A. u. St. Schloß Oberglogau II.
Fläche 148 ha: 144 ha Acker, 4 ha Hofraum etc. — Grundst.-R.-G. 1725 M.

- 3627. Kepsch, Ritterg.** P., T., E. u. Ag. Oberglogau 3,4 km; A. u. St. Schloß Oberglogau II. Fläche 316 ha: 243 ha Acker, 42 ha Wiesen, 14 ha Holzungen, 17 ha Hofraum zc. — Grdst.-R.-G. 5806 *M.*
- 3628. Schreibersdorf, Ritterg.** P. u. T. Rujau (Oberchles.) 5 km; E. u. Ag. Oberglogau 9 km; A. u. St. Schloß Oberglogau II. Depart.-Verwalter: Kuczka. Fläche 302 ha: 200 ha Acker, 63 ha Wiesen, 33 ha Holzungen, 6 ha Hofraum zc. — Grdst.-R.-G. 4716 *M.* Wassermühle und Dampfbäckerei.
- 3629. Wiese (Pauliner), Ritterg.** P., T., E. u. Ag. Oberglogau 2,3 km; A. u. St. Schloß Oberglogau II. Fläche 30 ha: 21 ha Acker, 9 ha Wiesen zc. — Grdst.-R.-G. 1190 *M.*

Herrschaft Dobrau,

bestehend aus den Gütern Nr. 3630—3637.

Besitzer: Roger Graf von Scherr-Thoß, Kgl. Kammerjunker, Rittmeister à. D. auf Dobrau.

- 3630. Dobrau, Ritterg. m. Borw.** Neubude. P., T., A. u. St. Dobrau; E. Gogolin 11,3 km; Ag. Krappitz. Inspektor: Kerker. Fläche 1753 ha: 396 ha Acker, 57 ha Wiesen, 1258 ha Holzungen, 10 ha Weiden, 2 ha Wasser, 30 ha Hof zc. Grdst.-R.-G. 14762 *M.* — Brennerei.
- 3631. Friedersdorf, Ritterg. m. den Borw. Kapelka, Neuworwerk u. Neufriedersdorf.** P., T., A. u. St. Friedersdorf (Bz. Dypeln); E. Twardawa 3,5 km; Ag. Oberglogau. Pächter: Kroll in Friedersdorf. Rum in Kapelka. Fläche 670 ha: 585 ha Acker, 62 ha Wiesen, 7 ha Holzungen, 4 ha Weiden, 12 ha Hofraum zc. Grdst.-R.-G. 12620 *M.* — Ziegelei.
- 3632. Körnig, Ritterg. mit d. Borw. Agnesenhof u. Schekai.** P. u. T. Körnig; E. u. Ag. Oberglogau 7,5 km; A. u. St. Stiebindorf. Inspektor: C. Sagitte. Fläche 673 ha: 642 ha Acker, 6 ha Wiesen, 5 ha Weiden, 10 ha Holzungen, 10 ha Hofraum zc. Grdst.-R.-G. 12556 *M.* — Brennerei. Rindvieh: Orig. Simmenth. Stamm.
- 3633. Rosnochau, Ritterg. m. Borw. Olschina.** P., T., A. u. St. Walzen 4,7 km; E. u. Ag. Oberglogau 6 km. Inspektor: Bernard.
- Fläche 464,6 ha: 347 ha Acker, 16 ha Wiesen, 6 ha Weiden, 85,6 ha Holzungen, 10 ha Hofraum zc. Grdst.-R.-G. 6330 *M.* — Brennerei.
- 3634. Schwärze, Ritterg. mit Borw. Brzesina.** P., T., A. u. St. Walzen 4,7 km; E. Twardawa 9,7 km; Ag. Oberglogau. Inspektor: Bernard in Rosnochau. Fläche 196,5 ha: 179 ha Acker, 13,5 ha Wiesen, 2 ha Holzungen, 2 ha Hofraum zc. — Grdst.-R.-G. 3441 *M.*
- 3635. Schwesterwitz, Ritterg.** P., T. u. E. Twardawa 4 km; A. u. St. Friedersdorf; Ag. Oberglogau. Pächter: Albert Rny. Fläche 238,4 ha: 193,4 ha Acker, 36 ha Wiesen, 9 ha Hofraum zc. Grundst.-R.-G. 6648 *M.*
- 3636. Stöblau, Ritterg.** P., T. u. Ag. Krappitz 2,5 km; E. Gogolin 8,1 km; A. u. St. Dobrau. Inspektor: Prudlo. Fläche 228 ha: 170 ha Acker, 23 ha Wiesen, 5 ha Weiden, 21 ha Holz, 9 ha Hof zc. — Grdst.-R.-G. 2178 *M.*
- 3637. Walzen, Ritterg. m. Borw. Mariehof.** P., T., A. u. St. Walzen; E. Twardawa 4 km; Ag. Oberglogau. Pächter: Adalbert Eberhard. Inspektor: Steinkopf. Fläche 679,9 ha: 517,9 ha Acker, 130 ha Wiesen, 14 ha Holz, 18 ha Hof zc. Grdst.-R.-G. 14520 *M.* — Brennerei.

Herrschaft Rujau,

(Antheil des Schlesiſchen von Tiele-Windlerſchen Fideikommiſſes),
beſtehend aus den Gütern Nr. 3638—3641, (Nr. 3780—3783, Nr. Pleß
u. Nr. 3986, Nr. Rybnit).

Befitzer: Franz Hubert von Tiele-Windler, Königl. Landrath a. D. auf
Niechowitz, Kreis Neuthen O.S.

Bevollmächtigter: Generaldirektor Kleiner in Schloß Rattowitz.

Güterdirektor: Konopacki in Rujau.

- 3638. Krobusch mit Nieder-Schartowitz u. Ziabnik**, Rittergüter. P. u. T. Zülz 6 km; E. u. Ag. Neustadt O.S. 16 km; A. u. St. Rujau Fläche 599 ha: 326 ha Acker, 21 ha Wiesen, 235 ha Holzungen, 17 ha Hofraum ic. — Grdst.-R.-G. 7850 M.
- 3639. Rujau**, Ritterg. mit den ſelbſt. Gutsbez. **Bellin**, **Poln.-Raffelwitz** u. **Rujauer Kleindörfer** (Zowade, Buhlau, Wolfſchowitz, Neuvorwerk u. Lorenzdorf). P., T., A. u. St. Rujau (Oberſchleſ.); E. u. Ag. Oberglogau 12 km. Fläche 1978 ha: 1187 ha Acker, 245 ha Wiesen, 464 ha Holz, 10 ha Weiden, 72 ha Hof ic. — Gdst.-R.-G. 28 425 M. Brennerei. Velfabrft. Sägewerk.
- 3640. Moſchen mit Ober-Schartowitz**, Rittergüter. P., T., A. u. St. Rujau (Oberſchleſ.) 3,5 km; E. Oberglogau 16 km; Ag. Neustadt O.S. Fläche 853 ha: 493 ha Acker, 93 ha Wiesen, 7 ha Weiden, 253 ha Holzungen, 25 ha Hofraum ic. — Grdst.-R.-G. 11 530 M.
- 3641. Neudorf**, Ritterg. P., T., A. u. St. Rujau (Oberſchleſ.) 6 km; E. Oberglogau 13 km; Ag. Neustadt O.S. Fläche 206 ha: 173 ha Acker, 25 ha Wiesen, 4 ha Weiden, 4 ha Hofraum ic. — Grdst.-R.-G. 2580 M.

II. Güter innerhalb der Land- und Stadtgemeinden.

- 3642. Altstadt**. P., T., A. u. St. Zülz 0,5 km; E. u. Ag. Neustadt O.S. 9 km. Gut Nr. 23. Befitzer: Franz Rinke. Fl. 40,5 ha. — Grdst.-R.-G. 1679 M.
- 3643. Dittersdorf**. P., T., A. u. St. Dittersdorf; E. u. Ag. Neustadt 7 km. Erbscholtſei. Befitzer: Julius Jrmſer. Fl. 73,4 ha. — Grdst.-R.-G. 2355 M.
- ⊙ **3644. Glogau (Ober-), Pfarwidem**. P., T., E., A., St. u. Ag. Oberglogau. Befitzerin: Kath. Pfarrgemeinde. Fläche 52 ha. — Grdst.-R.-G. 1866 M.
- 3645. Arcwitz**, Erbscholtſei. P., T., A. u. St. Dittersdorf; E. u. Ag. Neustadt O.S. 6 km. Befitzer: Gustav Finſterbuſch. Fläche 110 ha: 81 ha Acker, 24,5 ha Wiesen, 4 ha Holzungen, 0,5 ha Hofraum ic. — Grdst.-R.-G. 2880 M. Mitglied einer Molkereigenoſſenſchaft zu Neustadt O.S. — Rindviehherde.
- 3646. Neustadt O.S.**, Stadtgut. P., T., E., A., St. u. Ag. Neustadt O.S. Befitzer: Konrad Habel. Fl. 80 ha. — Grdst.-R.-G. 2094 M. Ziegelei.
- 3647. Franſen (Groß-), Pfarwidemuth**. P., T., A. u. St. Zülz; E. u. Ag. Neustadt O.S. 9 km. Befitzerin: Kath. Pfarrgemeinde. Fl. 56,2 ha. — Grdst.-R.-G. 2118 M.
- 3648. Probnitz (Poln-)**. P. u. T. Zülz 6 km; E. Oberglogau 12 km; A. u. St. Simsdorf; Ag. Neustadt O.S. ⊙ Gut. Befitzer: Franz Januſch. Fläche 44 ha. — Grdst.-R.-G. 1737 M.
- ⊙ Gut Nr. 4. Befitzer: Joſ. Nowal. Fläche 41 ha. — Grdst.-R.-G. 1683 M.
- 3649. Roſenberg**. P. u. T. Zülz; E. Oberglogau 12 km; A. u. St. Simsdorf; Ag. Neustadt O.S. Gut Nr. 19. Bef.: Vincent Gebulla. Fläche 43 ha. — Grdst.-R.-G. 1506 M.

3650. **Schmitsch**, Pfarrwidemuth. P., T., A. u. St. Schmitsch; E. u. Ag. Neustadt O.S. 11,4 km. Besizerin: **Katholische Kirche**. Kupnießer: Pfarrer Cytronowski. Fl. 62,6 ha. — Grdst.-R.-G. 1791 *M*
- 3650a. **Schwesterwitz**. P., T. u. E. Twardawa 4 km; A. u. St. Friedersdorf; Ag. Oberglogau.
- Gut. Besizer: Franz **Marz**. Fl. ha. — Grdst.-R.-G. 2130 *M*
- 3651. **Zülz** (Alt-), Pfarrwidemuth. P., T., A. u. St. Zülz; E. u. Ag. Neustadt (Oberschles.) 14 km. Besizerin: **Kath. Pfarrgemeinde**. Fläche 60 ha. — Grdst.-R.-G. 2127 *M*

53. Kreis Oppeln.

Größe: 1425,³⁹ Quadrat-Kilometer. — Einwohner: 122415. — Landgemeinden: 138. — Gutsbezirke: 47. — Amtsbezirke: 35. — Städte: Oppeln mit 20 276 Einwohnern, Krappitz mit 2658 Einwohnern. — Viehstand: 7713 Pferde, 40 868 Stück Rindvieh (davon 25 187 Kühe), 3 496 Schafe, 13 557 Schweine, 6326 Ziegen, 3757 Bienenstöcke. — Lage: auf der Westseite des Regierungsbezirks, grenzend an den Regierungsbezirk Breslau. — Bodenbeschaffenheit: im Thale längs der Oder sehr fruchtbar, der übrige Theil des Kreises hügelig und daher die Bodenbeschaffenheit verschiedenartig. Vorherrschend sind die Waldflächen; der durchschnittliche Grundsteuer-Reinertrag beträgt pro Hektar Acker: 10,¹⁸ *M*, Wiesen: 14,⁴⁹ *M*, Holzungen: 4,³¹ *M*. Von der Gesamtfläche sind: 588,⁴³ qkm Acker, 109,⁴⁵ qkm Wiesen, 625,²⁷ qkm Wald. — Gewässer: die Oder, die Malapane, die Brintze, die Mischline, der Dembio-Chronstauer Flößbach, das Himmelwitzer Wasser, die Proskau, die Stober, der Budkowitz und der Bodländer Flößbach, die Murow, die Hohenploß und die Stradune. — Eisenbahnen: die Oberschlesische Eisenbahn (Breslau—Oswiecim) mit den Stationen: Oppeln und Groschowitz; desgl. (Oppeln—Beuthen) mit den Stationen: Oppeln, Groschowitz, Tarnau; die Rechte-Ober-Ufer-Bahn (Oppeln—Tarnowitz) mit den Stationen: Oppeln, Chronstau (Dembiohammer), Malapane, Krascheow; Oppeln—Kamslau mit den Stationen: Oppeln, Goslawitz, Kottorz, Trzenschin, Königshuld, Jellowa, Murow, Schwarzwasser und Carlsruhe; Oppeln—Reiße mit den Stationen: Oppeln, Chmiellowitz, Comprachtschütz.

Fabriken landw. Maschinen in Oppeln und Proskau; Kalkbrennereien in Josefscrub, Krappitz und Tarnau; Cementfabriken in Groschowitz und Oppeln; Mehlmühlen in Czarnowan, Daniek, Dembiohammer, Friedrichsthal, Kempa, Krappitz, Krascheow, Krzanowitz, Luboschütz, Oppeln, Schodnia, Trzenschin und Vogtsdorf; Dampffägwerke in Jellowa, Krappitz, Murow und Oppeln; Brauereien in Kupp, Oppeln, Alt-Poppelau und Proskau; Molkerei und Käseerei in Proskau (Milchwirthschaftliches Institut); Steinbrüche in Krappitz; Holzkohlenfabrik in Murow.

Kreisstadt Oppeln.

Landgericht: Oppeln. Amtsgerichte: Oppeln, Krappitz, Kupp und Carlstraße.

Landrath: **Gerlach**, Geh. Reg.-Rath, Landesältester auf Domestko.

Kreissekretär: **Kabus**.

Kreisaußschußsekretär: **Ulmer**.

Kreisasse: **Franzinski**, Rentmeister.

Kreisphysikus: **Dr. Klose**.

Kreiswundarzt: **Dr. Schmidt** in Kupp.

Kreissthierarzt: **Schilling**, Departements- und erster Kreissthierarzt; **Sporleder**, zweiter Kreissthierarzt.

Katasterkontroleure: nördl. Theil: **Weider** in Kupp, südl. Theil **Stangen** in Oppeln.

Kreisbauinspektoren: f. d. südl. Theil: **Gruhl**, f. d. nördl. Theil **Rosied** in Carlstraße OS.

Kreis Schulinspektoren: für den südl. Theil **Schreier**, Schulrath, für den mittleren Theil **Zacher**, beide in Oppeln, und für den nördlichen Theil **Jeron** in Carlstraße; für die evangel. Schulen Konsistorialrath **Geister** in Oppeln.

I. Selbständige Gutsbezirke.

3652. Birkowitz, Ritterg. m. Borw. **Leopoldsberg**. P., T., A. u. St. Halbendorf 3,5 km; E. u. Ag. Oppeln 6 km.

Bes.: **Wilh. von Gynern** auf Halbendorf. Oberinspektor: **Vange**.

Fläche 389 ha: 234 ha Acker, 2 ha Wiesen, 96 ha Holz, 17 ha Hof u. Grundst.-N.-G. 2825 M. — Dampfbrennerei.

⊙ **3653. Bolko**, selbst. Gutsbez. P., T., E. u. Ag. Oppeln 1 km; A. u. St. Rgl. Neudorf.

Besitzer: **Paul Pietrzil**.

Fläche 83 ha: 54 ha Acker, 4 ha Wiesen, 13 ha Weiden, 12 ha Hof u. Grundst.-N.-G. 1539 M. — Ziegelei.

3654. Chmielkowitz, Ritterg. mit Borw. **Bablonka**. P., E., A. u. St. Chmielkowitz; T. Comprachtschütz; Ag. Oppeln.

Besitzer: **Richard von Donat**, Landesältester u. Kreisdeputirter.

Fl. 297 ha: 242 ha Acker, 32 ha Wiesen, 8 ha Holz, 3 ha Wasser, 12 ha Hof u. (theilw. zu Rentengütern abverkauft). Grundst.-N.-G. 2885 M. Dampfbrennerei. — Stammschäferei (feinwoll. Merino), Holländer Vollblut-Rindvieh mit Zuchtviehverkauf.

3655. Chroszczinna, Ritterg. P., T. u. E. Comprachtschütz 4 km; A. u. St. Chroszczinna; Ag. Oppeln.

Besitzer: **Thaddäus von Szymonski**. Inspektor: **Verch**.

Fläche 335,5 ha: 293 ha Acker, 37,8 ha Wiesen, 4,1 ha Weiden, 2,7 ha Gärten, 17,9 ha Umland, Hofraum u.

Grundst.-N.-G. 3450 M.

Dampfbrennerei. — Holl. u. Dibenb. Kreuzung. Wirthverlauf nach Oppeln.

3656. Comprachtschütz, Ritterg. P., T., E., A. u. St. Comprachtschütz; Ag. Oppeln.

Besitzer: **Jos. Woësler** u. Genossen.

Fläche 410 ha: 351 ha Acker, 26 ha Wiesen, 7 ha Weiden, 14 ha Holz, 12 ha Hof u. — Grundst.-N.-G. 3231 M.

3657. Creuzburgerhütte (Budkowitz), Rgl. Oberförsterei. P., T., A. u. St. Creuzburgerhütte; E. Murow 3,2 km; Ag. Kupp.

Besitzer: **Rgl. Forstmeister**.

Rgl. Forstmeister: **Spangenberg**. Fläche 5797 ha: 107 ha Acker, 72 ha Wiesen, 5557 ha Holz, 61 ha Hof, Wege u. — Grundst.-N.-G. 23 053 M.

3658. Czarnowan, Rgl. Domäne mit d. Borw. **Arzanowitz** u. **Oberhof**. P., T., E. u. Ag. Oppeln 6,7 km; A. u. St. Czarnowan.

Besitzer: **Rgl. Domänenfiskus**.

Pächter: **Frost'sche Erben**. Bevollm.: **Berw. Pauline Frost**, geb. Urndt.

Inspektor: **Dow. Heinrich**.

- Fläche 337 ha: 257 ha Acker, 48 ha Wiesen, 8 ha Weiden, 2 ha Holz, 3 ha Hof zc. — Grundst.-N.-G. 9303 *M.*
- 3659. Dammerfcher Forst.** P., T. u. E. Dammer (Kr. Namslau) 2 km; A., St. u. Ag. Carlshöhe D. S. 1 km. Bes.: **Fedor von Spiegel**, Rittm. a. D. u. Landesalt. auf Dammer, Kr. Namslau. Fläche 589 ha: 21,6 ha Wiesen, 551,4 ha Holzungen, 16,1 ha Wege, Hofraum zc. — Grundst.-N.-G. 3100 *M.*
- 3660. Dembio**, Kgl. Oberförsterei. P., T. u. E. Chronstau 4,7 km; A. u. St. Dembio; Ag. Oppeln. Besizer: **Kgl. Forstfiskus**. Kgl. Forstmeister: **Ihriel**. Fläche 6524 ha: 110 ha Acker, 118 ha Wiesen, 6233 ha Holzungen, 32 ha Hofraum zc. — Grundst.-N.-G. 26883 *M.*
- 3661. Dembiohammer**, Ritterg. P., T. u. E. Chronstau 3,8 km; A. u. St. Dembiohammer; Ag. Oppeln. Besizer: **Otto Scholz**. Fläche 120 ha: 88 ha Acker, 23 ha Wiesen, 5 ha Holz, 4 ha Hof zc. Grundst.-N.-G. 768 *M.*
- 3662. Dombrowka (Adlig)** mit **Peschilleck** u. **Niederhof**, Ritterg. P. Groß-Schinnitz 3,5 km; T. Dombrowka; E. Gogolin 14 km; A. u. St. Rogau; Ag. Krappitz. Besizer: **Hans-Walter Baron von Teichman und Vogtschen**, Br.-Lieut. d. R. des Garde-Kürassierregts. Inspektor: **Kurt Bayer**. Fläche 860,8 ha: 404 ha Acker, 31 ha Wiesen, 417,8 ha Holz, 8 ha Hof zc. Grundst.-N.-G. 8277 *M.* — Dampfbrennerei, Dampfsägelei m. Ringofen.
- 3663. Dombrowka**, Kgl. Oberförsterei. P., T., A. u. St. Kgl. Dombrowka; E. Schwarzwasser 8 km; Ag. Carlshöhe D. S. Besizer: **Kgl. Forstfiskus**. Kgl. Forstmeister: **Stahl**. Fläche 6267 ha: 98 ha Acker, 80 ha Wiesen, 5920 ha Holzungen, 5 ha Wasser, 91 ha Hofraum, Wege zc. Grundst.-N.-G. 27646 *M.*
- 3664. Domekfo**, Ritterg. mit **Born. Simsdorf**. P., T. u. E. Compracht-
- schütz 3 km; E. u. Ag. Oppeln 8,5 km; A. u. St. Domekfo. Besizer: **Albert Gerlach**, Geh. Reg.- u. Landrath u. Landesältester in Oppeln. Fläche 420 ha: 300,6 ha Acker, 51,8 ha Wiesen, 9 ha Weiden, 50 ha Holz, 8,9 ha Hof zc. — Grundst.-N.-G. 3661 *M.* Dampfbrennerei.
- 3665. Grudschütz**, Kgl. Oberförsterei. P., T. u. E. Grochowitz 3,1 km; A. u. St. Grudschütz; Ag. Oppeln. Besizer: **Kgl. Forstfiskus**. Kgl. Forstmeister: **von Ehrenstein**. Fläche 5177 ha: 120 ha Acker, 61 ha Wiesen, 4970 ha Holzungen, 25 ha Hofraum zc. — Grundst.-N.-G. 22612 *M.*
- 3666. Halbendorf**, Ritterg. m. **Born. Schanz**. P., T., A. u. St. Halbendorf; E. u. Ag. Oppeln 4,5 km. Besizer: **Wilhelm von Eynern**. Oberinspektor: **Otto Lange**. Fläche 389 ha: 323 ha Acker, 33 ha Wiesen, 33 ha Hofraum zc. Grundst.-N.-G. 4358 *M.* — Milchproduktion.
- 3667. Jaschkowitz**, Ritterg. P., T. u. St. Proskau 3 km; E. Oppeln 16, Comprachtshütz 8 km; A. Jaschkowitz; Ag. Oppeln. Besizer: **Ulwin Beck**. Fl. 145 ha: 120 ha Acker, 23 ha Wiesen, 2 ha Hof zc. — Grundst.-N.-G. 1233 *M.*
- 3668. Zellowa**, Kgl. Oberförsterei. P., T., A. u. St. Zellowa; E. Zellowa 2,1 km; Ag. Rupp. Besizer: **Kgl. Forstfiskus**. Kgl. Forstmeister: **Auff'm Drdt**. Fläche 5771 ha: 97 ha Acker, 70 ha Wiesen, 5547 ha Holzungen, 57 ha Hofraum zc. — Grundst.-N.-G. 20984 *M.* Dampfschneidemühle von Gebrüder **Hennies** i. Firma **J. Seidel**.
- 3669. Kraschcow**, Kgl. Oberförsterei. P., T. u. E. Malapane 0,6 km; A. u. St. Kraschcow; Ag. Oppeln. Besizer: **Kgl. Forstfiskus**. Kgl. Forstmeister: **Jöhнке**. Fläche 4821 ha: 74 ha Acker, 58 ha Wiesen, 4645 ha Holzungen, 31 ha Hofraum zc. — Grundst.-N.-G. 17265 *M.*
- 3670. Rupp**, Kgl. Oberförsterei. P., T., A., St. u. Ag. Rupp; E. Murow 8 km

- Besitzer: **Kgl. Forstfiskus.**
 Kgl. Forstmeister: Kunze.
 Fläche 4602 ha: 111 ha Acker, 63 ha Wiesen, 4398 ha Holzungen, 27 ha Hofraum *ic.* — Grundst.-R.-G. 13956 *M.*
 Kiefernjamen-Darre.
- 3671. Malapane mit Zedlitz, selbst.**
 Gutsbez., Hüttenwerk. P., T., E., A. u. St. Malapane; Ag. Dppeln.
 Besitzer von Malapane: **Kgl. Berg- und Hütten-Fiskus.**
 Bevollm.: Kgl. Hüttendirektor Walter.
 Besitzerin von Zedlitz: **Schles. Aktien-Gesellschaft für Bergbau u. Hüttenbetrieb** in Lipine.
 Bevollm.: Hüttenmeister Mielchen.
 Fläche 156 ha: 56 ha Acker, 14 ha Wiesen, 44 ha Weiden, 14 ha Holzungen, 13 ha Wasser, 15 ha Hofraum *ic.* — Grundst.-R.-G. 673 *M.*
 Fiskal. Eisengießerei u. Maschinenfabrik.
 In Zedlitz: Zinkblechwalzwerk.
- 3672. Murow, Kgl. Oberförsterei.** P., T. u. E. Murow; A. Alt-Budkowitz; St. Kreuzburgerhütte; Ag. Rupp.
 Besitzer: **Kgl. Forstfiskus.**
 Kgl. Oberförster: Behrens.
 Fläche 4423 ha: 88 ha Acker, 111 ha Wiesen, 4199 ha Holzungen, 34 ha Hofraum *ic.* — Grundst.-R.-G. 21814 *M.*
- 3673. Neudorf (Königlich), Kgl. Domäne mit Borw. Großhowitz.** P., T., E. u. Ag. Dppeln 2,4 km; A. u. St. Kgl. Neudorf.
 Besitzer: **Kgl. Domänenfiskus.**
 Pächter: Georg Gerstenberg.
 Fläche 241 ha: 190 ha Acker, 42 ha Wiesen u. Weiden, 3 ha Hofraum *ic.*
 Grundst.-R.-G. 2710 *M.*
- 3674. Oberhale (früh. domänenfisk. Borw.).** P., A. u. St. Halbendorf 3 km; T., E. u. Ag. Dppeln 2,6 km.
 Besitzer: Peter Joniens.
 Fläche 52 ha: 43 ha Acker, 9 ha Wiesen.
 Grundst.-R.-G. 1404 *M.*
- 3675. Ochotz, Forsttritterg.** P., T. u. E. Comprachtschütz; A. u. St. Dommesto; Ag. Dppeln.
 Besitzer: Fred Graf von Frankenberg auf Tillowitz, Kr. Falkenberg.
 Förster: Schmidt in Forsth. Frühaufer.
- Fläche 431 ha: 12 ha Acker, 406 ha Holzungen, 13 ha Hofraum *ic.*
 Grundst.-R.-G. 2344 *M.*
- 3676. Poppelau, Kgl. Oberförsterei.** P., T., A. u. St. Alt-Poppelau; E. Löwen 16 km; Ag. Rupp.
 Besitzer: **Kgl. Forstfiskus.**
 Kgl. Oberförster: Mähring.
 Fläche 5067 ha: 229 ha Acker, 87 ha Wiesen, 4661 ha Holzungen, 48 ha Hofraum *ic.* — Grundst.-R.-G. 29168 *M.*
- 3677. Proskau, Königl. Domäne mit den Borw. Blattnik u. Al.-Schminitz mit Neuworwerk.** P. u. T. Proskau; E. u. Ag. Dppeln 13,2 km; A. u. St. Schloß Proskau.
 Besitzer: **Kgl. Domänenfiskus.**
 Pächter: Desar Hohberg, Kgl. Amtsrath in Czepanowitz.
 Bevollm.: Administrator Krull.
 Fläche 1071 ha: 820 ha Acker, 106 ha Wiesen, 9 ha Weiden, 78 ha Teiche, 58 ha Wege, Gärten, Hofraum *ic.*
 Grundst.-R.-G. 18209 *M.*
 Brennerei u. Brauerei in Proskau.
- 3678. Proskau, Königl. Oberförsterei.** P., T. u. St. Proskau; E. u. Ag. Dppeln 13,7 km; A. Tschlowitz.
 Besitzer: **Kgl. Forstfiskus.**
 Kgl. Oberförster: Doppermann.
 Fläche 4832 ha: 83 ha Acker, 43 ha Wiesen, 4671 ha Holzungen, 35 ha Hof *ic.* — Grundst.-R.-G. 25612 *M.*
- 3679. Sacrau (Königl.), Kgl. Domäne.** P., T., E. u. Ag. Dppeln 3,4 km; A. u. St. Kgl. Sacrau.
 Besitzer: **Kgl. Domänenfiskus.**
 Pächter: Viktor Neymann.
 Fl. 177 ha: 161 ha Acker, 10 ha Wiesen, 2 ha Hof *ic.* — Grundst.-R.-G. 4386 *M.*
- 3680. Czepanowitz, Kgl. Domäne mit Borw. Winau.** P., T., E. u. Ag. Dppeln 4,4 km; A. u. St. Czepanowitz.
 Besitzer: **Kgl. Domänenfiskus.**
 Pächter: Des. Hohberg, Kgl. Amtsrath. Inspektor: Fieber in Winau.
 Fläche 463 ha: 294 ha Acker, 17 ha Wiesen, 46 ha Weiden, 2,5 ha Hofraum *ic.* — Grundst.-R.-G. 6532 *M.*
 Dampfzigelei.

- 3681. Slawitz**, Ritterg. P., T. u. A. Halbendorf 3,5 km; E. u. Ag. Dppeln 7 km; St. Slawitz. Bes.: Wilh. von **Ghuern** auf Halbendorf. Fl. 306 ha: 290 ha Acker, 10 ha Wiesen, 6 ha Hof ic. — Grdst.-R.-E. 3610 *M*.
- 3682. Sowade (Zowade)**, Rgl. Domäne. P., T., E. u. Ag. Dppeln 8,2 km; A. u. St. Sowade. Besizer: Rgl. **Domänenfiskus**. Pächterin: Verw. Rittmeister a. D. **Josefine Heymann** geb. Raschdorf. Administrator: **Heinr. Heymann**. Fläche 655 ha: 558 ha Acker, 64 ha Wiesen u. Weiden, 0,5 ha Holzungen, 3 ha Hof ic. — Grdst.-R.-E. 4593 *M*.
- 3683. Zbigfo**, Ritterg. P. Chronstau 5,5 km; T. u. Ag. Dppeln 8 km; E. Goshawitz 2 km; A. Königl. Sacrau; St. Dembiohammer. Besizer: **Karl Hilbrandt**. Fläche 88 ha: 6 ha Acker, 80 ha Riesewiesen, 2 ha Hofraum ic. Grundst.-R.-E. 707 *M*.

Majoratsherrschafft Turawa,

bestehend aus den Gütern Nr. 3684—3689 (u. Nr. 3336, Nr. Kreuzburg).

Besizer: **Karl Graf von Garnier** auf Turawa.
Rentmeister: **Ziemek**.

- 3684. Bierdzan**, Ritterg. m. d. Borw. **Kopalina** u. **Pocziewa**. P. u. T. Ellguth-Turawa 3 km; E. Zellowa 9 km; A. u. St. Bierdzan; Ag. Dppeln. Pächter: **Gustav Anspach**. Inspektor: **Wolff**. Fläche 1677 ha: 381 ha Acker, 48 ha Wiesen, 1225 ha Holz, 23 ha Hof ic. Grdst.-R.-E. 6894 *M*. — Dampfbrennerei.
- ⊙ **3685. Ellguth-Turawa**, Ritterg. P. u. T. Ellguth-Turawa; E. Zembowitz 11 km; A. u. St. Bierdzan; Ag. Dppeln. Fläche 1447 ha: 172 ha Acker, 15 ha Wiesen, 1225 ha Holz, 35 ha Hof ic. Grundst.-R.-E. 6600 *M*.
- ⊙ **3686. Radlub-Turawa** (Forstbez.), selbst. Gutsbez. P. u. T. Poliwoda 5 km; E. Zembowitz 10 km; A. Bierdzan; St. Sacrau-Turawa; Ag. Dppeln. Fläche 453 ha: 75 ha Acker, 1 ha Wiesen, 367 ha Holz, 10 ha Hofraum ic. Grundst.-R.-E. 2331 *M*.
- 3687. Kobylino**, Ritterg. m. Borw. **Niewa**. P., T. u. E. Zellowa 3 km; A. u. St. Turawa; Ag. Dppeln. Pächter: **Gust. Anspach** in Bierdzan. Fläche 637 ha: 216 ha Acker, 80 ha Wiesen, 13 ha Weiden, 305 ha Holz, 23 ha Hof ic. — Grdst.-R.-E. 4514 *M*.
- ⊙ **3688. Sacrau-Turawa**, Ritterg. m. Eisenhüttenwerk **Poliwoda**. P. u. T. Poliwoda 2 km; E. Zembowitz 9 km; A. Bierdzan; St. Sacrau-Turawa; Ag. Dppeln. Pächter: **Schlina**. Fläche 756 ha: 148 ha Acker, 2 ha Wiesen, 16 ha Weiden, 550 ha Holz, 17 ha Wasser, 23 ha Hof ic. Grdst.-R.-E. 2811 *M*. — Dampfbrennerei.
- ⊙ **3689. Turawa, Groß- u. Klein-Rottorz**, Rittergüter m. d. Borw. **Rossocha** u. **Ruchara**. P., T., A. u. St. Turawa; E. Klein-Rottorz 3,3 km; Ag. Dppeln. Fläche 3299 ha: 410 ha Acker, 146 ha Wiesen, 2503 ha Holz, 240 ha Hof ic. Grundst.-R.-E. 12 435 *M*. Brettschneidemühle.

Majoratsherrschafft Krappitz-Rogau,

bestehend aus den Gütern Nr. 3690—3694 (sowie Nr. 3989 im Kreise Rybnik und Nr. 4029 im Kreise Groß-Strehlitz).

Besizer: **Heinrich Graf von Haugwitz-Gardenberg-Reventlow**, Rittmeister a. D., Deichhauptm., Mitgl. d. G. S., tgl. dan. Hofsägermeister auf Schloß Rogau. Generalbevollm.: **Güterdirektor Marx** in Schloß Krappitz.

- 3690. Krappitz (Schloß) mit Borw.**
Krappitz, Majorat. P., T. u. Ag. Krappitz; E. Gogolin 5 km; A. u. St. Schloß Krappitz.
 Pächter: Dr. Emil Bannert.
 Fläche 180 ha: 172 ha Acker, 2,2 ha Wiesen, 2,2 ha Weiden, 3,6 ha Hofraum zc. — Grundst.-N.-G. 2947 *M.*
 Dampfbrennerei, Dampfmolkerei.
 Simmenthaler Rindvieh.
- 3691. Rogau, Ritterg. mit Borw.**
Gwosdzütz u. Schäferei. P., T. u. Ag. Krappitz 6 km; E. Gogolin 11 km; A. Schloß Krappitz; St. Rogau.
 Pächter: Dr. E. Bannert in Krappitz.
 Fläche 1190 ha: 292 ha Acker, 54 ha Wiesen, 768 ha Holzungen, 10 ha Weiden, 66 ha Hofraum, Wege zc.
 Grundst.-N.-G. 10 504 *M.*
 Dampfbrennerei, Ziegelei.
 Große Forellen-Zuchtanstalt mit 38 Brut- und Mastteichen.
- 3692. Straduna, Ritterg.** P. u. T. Rechnitz 2 km; E. Gogolin 14 u.
- Rechnitz 8 km; A. Schloß Krappitz; St. Straduna; Ag. Krappitz.
 Pächter: Adolf Deloch in Juzella.
 Inspektor: Mrozek.
 Fläche 354 ha: 278 ha Acker, 48 ha Wiesen, 3 ha Holzungen, 14 ha Weiden, 11 ha Hof zc. — Grundst.-N.-G. 5898 *M.*
- 3693. Juzella, Ritterg.** P., T. u. St. Juzella; E. Gogolin 10 km; A. Schloß Krappitz; Ag. Krappitz.
 Pächter: Adolf Deloch.
 Inspektor: Mrozek in Straduna.
 Fläche 168 ha: 123 ha Acker, 20 ha Wiesen, 5 ha Holz, 10 ha Weiden, 10 ha Hof zc. — Grundst.-N.-G. 4188 *M.*
 Dampfbrennerei.
- 3694. Zynowdzütz, Ritterg. m. Borw.**
Elguth. P., T. u. Ag. Krappitz 2 km; E. Gogolin 6 km; A. u. St. Schloß Krappitz.
 Pächter: Dr. E. Bannert in Krappitz.
 Inspektor: Tüpfle in Elguth.
 Fläche 501 ha: 394 ha Acker, 48 ha Wiesen, 41 ha Holzungen, 18 ha Hofraum zc. — Grundst.-N.-G. 9080 *M.*

Majorats Herrschaft Carlshöhe OS.,

bestehend aus den Gütern Nr. 3695 u. 3696 (und Nr. 636—639 im Kreise Namslau).

Bef.: Se. Kgl. Hoheit Wilhelm Herzog von Württemberg, K. u. K. Feldzeugmeister, Kgl. Württ. General d. Inf. in Stuttgart.

Bevollm.: Dr. Wiedersheim, Herzogl. Württembergischer Domänen-Direktor.

- 3695. Carlshöhe, Ritterg. m. Waldvorwerk.** P., T., E., A., St. u. Ag. Carlshöhe (Schles.).
 Zum Theil in Parzellen verpachtet.
 Fläche 2247 ha: 260 ha Acker, 87 ha Wiesen, 1650 ha Holz, 158 ha Wasser, 92 ha Hof zc. — Grundst.-N.-G. 10509 *M.*
- 3696. Gründorf-Krogullno, Ritterg.** m. d. Borw. **Christianshof** (u. **Franzenshof**, Nr. Namslau). P., T., E., A., St. u. Ag. Carlshöhe (Schles.)
 3 km.
 Oberinspektor: Valentin Schölich.
 Fläche 763 ha: 277 ha Acker, 54 ha Wiesen, 62 ha Weiden, 324 ha Holz, 27 ha Wasser, 19 ha Hofraum zc.
 Grundst.-N.-G. 4382 *M.*
 Außerdem vom Borw. Franzenshof (Gutsbez. Städtel): 42 ha Acker, 115 ha Wiesen u. Weiden.
 Dampfbrennerei, Ziegelei, Wassermühle.

54. Kreis Pleß.

Größe: 1063,71 Quadrat-Kilometer. — Einwohner: 96 266. — Landgemeinden: 98. — Gutsbezirke: 86. — Amtsbezirke: 44. — Städte: Pleß mit 4084 Einw., Nicolai mit 5633 Einw., Verun mit 1977 Einw. — Viehstand: 6901 Pferde, 37 367 Stück Rindvieh (darunter 23801

Rühe), 2258 Schafe, 19 767 Schweine, 2074 Ziegen, 2831 Bienenstöcke. — Lage: im südöstlichen Theile des Regierungsbezirks, grenzend an Oesterreich-Schlesien und Galizien. — Bodenbeschaffenheit: von mittlerer Güte, viel Wald. An unterirdischen Schätzen sind die reichen Steinkohlenlager zu erwähnen. Hervorragende Bergkuppen sind: der Biala-Brzeskogora (356 m), der Laurentiusberg bei Orzesche (344 m). — Der durchschnittliche Grundsteuer-Reinertrag beträgt pro Hektar Acker: 8,²² *M.*, Wiesen: 14,⁸⁸ *M.*, Holzungen: 3,¹³ *M.* Von der Gesamtfläche sind: 519,⁹¹ qkm Acker, 112,⁷⁴ qkm Wiesen, 330,⁷⁶ qkm Wald. — Gewässer: die Przemsa und die Weichsel (beide sind Grenzflüsse mit Oesterreich-Schlesien und Galizien), die Korczyniec, die Gostine, die Klobnitz und die Przczyńska. — Eisenbahnen: die Rechte-Ober-Ufer-Bahn (Breslau—Wels—Dzieditz) mit den Stationen: Emanuelslegen, Tichau, Kobier, Pleß, Bad Goczalkowitz; die Wilhelmsbahn (Jägerndorf—Kattowitz) mit den Stationen: Idaweiche, Petrowitz, Nicolai, Mokrau, Bradegrube, Orzesche, Friedrichsgrube; die Oberschlesische Eisenbahn (Breslau - Oswiecim) mit den Stationen: Zmielin, Groß-Chelm und Neuberun; Friedrichsgrube—Tichau mit den Stationen: Friedrichsgrube, Mittel-Lazisk, Tichau; außerdem mehrere Zweigbahnen nach verschiedenen Kohlenruben, sowie die Sekundärbahnen Sohrau—Orzesche und Gleiwitz—Ornontowitz—Orzesche.

Kalkbrennereien in Dziedowitz, Mokrau, Neuberun und Dchojez; Dampfmehlmühlen in Nicolai und Pleß; Oelmühle in Pleß; Dampfsägewerke in Kobier, Kopezowitz, Nicolai und Pleß; Cellulosefabrik in Czulow; Brauereien in Nicolai, Pleß und Tichau.

Kreisstadt Pleß.

Landgerichte: Gleiwitz, Ratibor und Beuthen O. S. Amtsgerichte: Pleß, Nicolai (Landger. Gleiwitz), Sohrau (Landger. Ratibor), Myslowitz (Landger. Beuthen).

Landrath: Heinrich **Schroeter**.

Kreissekretär: (komm.) **Mohaupt**.

Kreisausschusssekretär: **Kohl**.

Kreiskasse: **Thielsch**, Rentmeister.

Kreis-kommunal- und Sparkasse: **Rendant Cebulla**.

Kreisphysikus: Dr. **Broll**.

Kreiswundarzt: Dr. **Strzeczek** in Orzesche.

Kreisethierarzt: **Gabhey**, zugleich Grenz-

thierarzt für Pleß.

Katasterkontrolleure: für den südl. Theil **Feinholtz** in Pleß; für den nördl. Theil **Fortun**, Steuerinspektor in Nicolai.

Kreisbauinspektor: **Posern**, Baurath.

Kreis-schulinspektoren: kath. südlicher Theil **Pastuszyl** in Pleß, nördl. Theil: (komm.) **Mzesnigel** in Nicolai.

evang.: D. **Rölling**, Superint. in Pleß.

I. Selbständige Gutsbezirke.

**3697. Altdorf-Freigut (Ludwigs-
wunſch)**, ſelbſt. Gutsbez. P., T.,
E., A., St. u. Ag. Pleß 1 km.

Befiſſerinnen: Anna u. Mariagnes
Gräfinnen zu **Stolberg-Wernigerode**
auf Ludwigswunſch.

Fl. 52 ha: 47 ha Acker, 3 ha Wiefen,
2 ha Hof zc. — Grdſt.-R.-E. 770 *M*

3698. Borin (Ober-), Ritterg. P.
Tinnendorf 2 km; T., E. u. Ag.
Sohrau 7 km; A. u. St. Borin.
Beſiſſer:in: Frau **Fanny von Madeyſki**,
geb. von Rheinbaben.

Bevollm.: Paul Nabel in Gogolau,
Str. Rybnik.

Fläche 405 ha: 321 ha Acker, 34 ha
Wiefen, 40 ha Holzungen, 10 ha Hof-
raum zc. — Grundſt.-R.-E. 3112 *M*
Dampfbrennerei. Käſerei.

3699. Chelm (Vogtei), Ritterg. P.,
T., E. u. St. Groß-Chelm; A. Chelm
(Vogtei); Ag. Myſlowitz.

Befiſſer: Paul Müller, Baumeiſter.

Fläche 110 ha: 73 ha Acker, 17 ha
Wiefen, 20 ha Hofraum zc.

Grdſt.-R.-E. 1116 *M*. — Kalkbrennerei.

3700. Dziekſowiz mit Gollawitz,
Ritterg. (zur Herrſch. Kattowitz-
Myſlowitz gehörig). P., T. u. E.
Brzezinia 10 km; A. u. St.
Dziekſowiz; Ag. Myſlowitz.

Beſ.: Franz Hubert von Tiele-Windler,
Landrath a. D. auf Niechowiz.

Pächter: Rieſel.

Fläche 1035 ha: 336 ha Acker, 103 ha
Wiefen, 501 ha Holz, 59 ha Weiden,
36 ha Hof zc. — Grdſt.-R.-E. 5565 *M*
Kalkſteinbruch. Kalköfen.

3701. Gardawiz, Ritterg. m. Borw.
Moſciſk. P., T. u. E. Drzeſche
6 km; A. u. St. Gardawiz; Ag. Nicolai.

Befiſſer: Hermann u. Joſef Adler.

Fläche 968 ha: 320 ha Acker, 120 ha
Wiefen, 5 ha Weiden, 491 ha Holz-
ungen, 32 ha Gärten, Teiche, Hof-
raum zc. — Grdſt.-R.-E. ca. 4880 *M*
Brennerei. — Simmenthaler Rindvieh.

3702. Goldmannsdorf (Mittel-),
Ritterg. P. u. T. Pawlowiz 4 km;
E. Sohrau OS. 10 u. Pruchna in

Schleſiſches Güteradreßbuch. Zilnſte Bearbeitung.

Deſter. 7 km; A. u. St. Gold-
mannsdorf; Ag. Sohrau OS.

Befiſſer: Friß **Chorus**, Hauptm. a. D.
Fläche 115 ha: 98 ha Acker, 4 ha
Wiefen, 11 ha Holz, 2 ha Hof zc.
Grdſt.-R.-E. 984 *M*. — Flachsbereitung
nach belgiſcher und deutſcher Art.

3703. Goldmannsdorf (Nieder-), Rit-
terg. P. u. T. Gollaffowiz 1,2 km; E.
Königsdorf-Jaſtrzemb 8 km; A. u.
St. Goldmannsdorf; Ag. Sohrau OS.
In Rentengüter umgewandelt.
Gutsvorſteher: Mynel.

Fläche 252 ha: 158 ha Acker, 43 ha
Wiefen, 46 ha Holzungen, 5 ha Hof-
raum zc. — Grundſt.-R.-E. 2502 *M*

3704. Goldmannsdorf (Ober-),
Ritterg. P. u. T. Pawlowiz 5 km;
E. u. Ag. Sohrau OS. 12 km;
A. u. St. Goldmannsdorf.

Beſ.: Ferd. Frhr. von **Reißenſtein**,
Landesalt. u. Kreisbes. auf Pawlowiz.
Inſpeltor: Ernst Wolff.

Fläche 460 ha: 360 ha Acker, 28 ha
Wiefen, 45 ha Holzungen, 24 ha
Waffer, 3 ha Garten, Hofraum zc.
Grundſt.-R.-E. 3870 *M*

3705. Goldmannsdorf (Schloß),
Ritterg. mit Borw. Mikotſch. P.
u. T. Pawlowiz 4 km; E. u. Ag.
Sohrau OS. 8 km; A. Mittel-
Goldmannsdorf; St. Skribinia.
Iſt parzellirt.

Befiſſer des Reſtgutes: Wilhelm Thau.

3706. Gollaffowiz, Ritterg. m. d.
Borw. Mittel- u. Oberhof. P.,
T., A. u. St. Gollaffowiz; E. u. Ag.
Sohrau OS. 16 km.

Befiſſer: Georg Karl **Stonawski**.

Fläche 415 ha: 340 ha Acker, 18 ha
Wiefen, 54 ha Holz, 1 ha Weiden,
2 ha Hof zc. — Grdſt.-R.-E. 3690 *M*
Brennerei. — Holländer und Simmen-
thalerkreuzung. Orig. Yorkſhire-Zucht.

3707. Jarzombkowiz, Ritterg. m. d.
Borw. Neuſhof u. Rainowka.
P., T., A. u. St. Gollaffowiz 2,5 km;

- E. Sohrau *DS.* 14 u. Bruchna in
Dester. 3 km; Ag. Sohrau.
Besitzer: Dr. jur. *Ed. Stonawski.*
Fläche 460 ha: 337 ha Acker, 39 ha
Wiesen, 12 ha Weiden, 63 ha Holz,
9 ha Hof *ic.* — *Grdst.-R.-G.* 4020 *M.*
Kreuzung von Ostfriesen mit Simmen-
thaler (rothbunt).
Große weiße Yorkshire-Schweine.
- 3708. **Jedlin mit Nieder-Boischow,**
Ritterg. P., T. u. E. Neuberun
5 km; A. u. St. Jedlin; Ag. Pleß.
Besitzer: Anton Graf von *Harbuval* u.
Chamaré auf *Stolz*, *Kr. Frankenstein.*
Inspektor: von *Kulod.*
Fläche 675,6 ha: 195,4 ha Acker, 77,2 ha
Wiesen, 33,7 ha Weiden, 328,3 ha
Holzungen, 36,4 ha Wasser, 4,6 ha
Hofraum *ic.* — *Grdst.-R.-G.* 4246 *M.*
3709. **Kopczowiç,** Ritterg. P., T.
u. E. Neuberun 3 km; A. u. St.
Kopczowiç; Ag. *Myßlowiç.*
Besitzerin: *Meta von Alt-Stutterheim.*
Bevollm.: *Karl von Alt-Stutter-*
heim, *Lieut. d. Ewm.-Jäger.*
Fläche 367 ha: 237 ha Acker, 82,2 ha
Wiesen, 26,2 ha Weiden, 16,9 ha
Wasser, 4,7 ha Hofraum *ic.*
Grundst.-R.-G. 4356 *M.*
3710. **Vazist (Mittel-),** Ritterg. P., T.,
E., A. u. St. *Mittel-Vazist;* Ag. *Nicolai.*
Besitzer: *Franz Preiß* in *Breslau.*
Inspektor: *Reinhard Preiß.*
Fläche 355 ha: 166 ha Acker, 26 ha
Wiesen, 135 ha Holz, 14 ha Wasser,
14 ha Hof *ic.* — *Grdst.-R.-G.* 3120 *M.*
Kalk- und Sandsteinbruch.
3711. **Lonkau-Paszet,** selbst. Guts=
bezirk. P. u. T. *Lonkau* 3 km; A.
Goczalkowiç; St. *Schloß Pleß;* E.
u. Ag. *Pleß* 7,2 km.
Besitzerinnen: *Anna* und *Mariagnes*
Gräfinnen zu Stolberg-Wernigerode
auf *Ludwigswunsch.*
Fläche 99 ha: 3 ha Acker, 85 ha Wiesen,
4 ha Holzungen, 7 ha Hofraum *ic.*
Grundst.-R.-G. 3003 *M.*
3712. **Lonkau-Bawrziczek,** der selbst.
Gutsbezirk ist mit der Gemeinde
Lonkau vereinigt.
3713. **Mokrau,** Ritterg. m. b. *Vorw.*
Neuhof, Kießerberg u. *Guczisko.*
P., T., E. u. Ag. *Nicolai* 4 km;
E.=*Haltest.*, A. u. St. *Mokrau* 1,5 km.
Besitzerin: *Verw. Frau Kammerherr*
Ottlie von Witowski, geb. von
Hochberg.
Bevollm.: *Alexander von Witowski,*
Rittergutsbesitzer u. *Lieut. a. D.*
Inspektor: *Albert Bodinek.*
Fläche 710 ha: 318,6 ha Acker, 30 ha
Wiesen, 303 ha Holzungen, 17 ha
Weiden, 41,6 ha Hofraum, Wege *ic.*
Grundst.-R.-G. 4623 *M.*
1 Ziegelei, 2 Wassermühlen, Sand- u.
Kalksteinbrüche, *Eisenerzfördbg.*, 2 *Rum-*
ford'sche Kalköfen mit 4 *Cylindern* u.
Dampfbetrieb nebst *Schmalspurbahn*
mit *Locomotivbetrieb* nach den 2,5 km
entfernten *Kalksteinbrüchen.*
3714. **Ornontowiç,** Ritterg. m. den
Vorw. Mittelhof, Neuhof u. *Dez-*
kow. P., E., A. u. St. *Ornontowiç;*
T. *Orzesche* 2 km; Ag. *Nicolai.*
Besitzer: *Otto Hegensteit.*
Oberinspektor: *Englisch* in *Groß-*
Dubensko, *Kr. Rybnit.*
Fläche 1039 ha: 567 ha Acker, 53 ha
Wiesen, 7 ha Weiden, 373 ha Holz,
8 ha Hof *ic.*
Grdst.-R.-G. 8472 *M.*
3715. **Pawlowiç,** Ritterg. mit *Nie-*
derhof, Raczkow u. *Ferdinands-*
hof. P., T., A. u. St. *Pawlowiç;*
E. u. Ag. *Sohrau DS.* 10 km.
Bes.: *Ferdinand Freiherr v. Reichenstein,*
Landesältester und *Kreisdeputirter.*
Inspektor: *Wiedemann.*
Fläche 1173 ha: 730 ha Acker, 60 ha
Wiesen, 15 ha Weiden, 207 ha *Holz-*
ungen, 153 ha Wasser, 8 ha *Garten,*
Hofraum *ic.*
Grdst.-R.-G. 10 518 *M.*
3716. **Pilgramsdorf,** Ritterg. mit
Niederhof u. *Neuhof.* P. u. T.
Gollassowiç 3 km; E. *Seibersdorf*
(*Kais. Ferd.-Nordb.*) 7 km; A. u.
St. *Pilgramsdorf;* Ag. *Sohrau DS.*
Bes.: *Ferd. Freiherr von Reichenstein,*
Landesältester u. *Kreisdeputirter* auf
Pawlowiç.
Inspektor: *C. Deska.*

- Fläche 594 ha: 353 ha Acker, 57 ha Wiesen, 5 ha Weiden, 143 ha Holzungen, 22 ha Wasser, 14 ha Gärten, Hof etc. — Grdst.-R.-G. 5223 *M.*
- 3717. Porombek**, selbst. Gutsbez. m. Gut **Solce**. P., T. u. E. Neuberun 0,5 km; A. u. St. Kopcziowiß; Ag. Myslowiß. Besizer: **Mar Schulze** in Neuberun. Fläche von Porombek: 26,05 ha. Fläche von Solce: 273,3 ha: 189,4 ha Acker, 52 ha Wiesen, 3,9 ha Weiden, 18,4 ha Holzungen, 9,8 ha Hofraum etc. Grundst.-R.-G. 3082,5 *M.*
- 3718. Riegersdorf**, Ritterg. P., T., A. u. St. Sussch 2 km; E. u. Ag. Sohrau DC. 4,5 km. Besizer: **Karl Walliczek**, Rent. d. R. Fläche 358,5 ha: 193 ha Acker, 15,5 ha Wiesen, 15 ha Weiden, 121 ha Holz und Wasser, 14 ha Hofraum etc. Grundst.-R.-G. 1972 *M.* — Milchnutzung.
- 3719. Sciern**, Ritterg. P., T., E. u. St. Neuberun 3,5 km; A. Kopcziowiß; Ag. Myslowiß.
- Besizer: **E. C. Meyer**, Rent. a. D. u. Fabrikbesizer in Lüneburg. Pächter: **Karl Frank**. Fläche 267 ha: 213,5 ha Acker, 14,5 ha Wiesen, 80 ha Holz, 9 ha Hofraum etc. Grundst.-R.-G. 2940 *M.* — Kaltindustrie.
- 3720. Zabrzeg**, Ritterg. P., T. u. E. Neuberun 1,2 km; A. u. St. Kopcziowiß; Ag. Myslowiß. Besizer: **Georg Kottas** in Zabrzeg. Fläche 234 ha: 191 ha Acker, 22 ha Wiesen, 7 ha Weiden, 14 ha Hofraum, Wasser, Holzungen etc. Grundst.-R.-G. 2700 *M.* — Holländer Vieh.
- 3721. Zawisc**, Ritterg. P., T. u. E. Orzeche 2 km; A. Zawisc; St. Mokrau; Ag. Nicolai. Besizer: **Alexander von Witowski**, Rent. a. D. zu Mokrau. Inspektor: **Graber**. Fläche 394 ha: 144 ha Acker, 37 ha Wiesen, 20 ha Weiden, 165 ha Holzungen, 8 ha Wasser, 20 ha Hofraum etc. Grundst.-R.-G. 1962 *M.*

Majorats Herrschaft Fürstenthum Pleß,

bestehend aus den Gütern Nr. 3722—3779.

Besizer: Seine Durchlaucht **Hans Heinrich XI., Fürst von Pleß**, Reichsgraf von Hochberg, Freier Standesherr zu Fürstenstein, General der Kavalerie à la suite der Armee, Oberstjägermeister, erbl. Mitgl. d. S. B.
 Bevollmächtigter: Generaldirektor **Weidlich** zu Schloß Pleß.

- 3722. Altdorf**, Ritterg. P., T., E. u. Ag. Pleß 2 km; A. u. St. Schloß Pleß. Fläche 29 ha. — Grdst.-R.-G. 329 *M.*
- 3723. Althammer**, Ritterg. P., T. u. E. Antonienhütte 4,5 km; A. u. St. Emilowiß; Ag. Nicolai. Fl. 2207 ha. — Grdst.-R.-G. 5758 *M.*
- 3724. Berun (Alt=)**, Ritterg. P. u. T. Altberun; E. Neuberun 7 km; A. u. St. Berun; Ag. Pleß. Fl. 673 ha. — Grdst.-R.-G. 5595 *M.*
- 3725. Biaffowiß**, Ritterg. P., T. u. E. Neuberun 2 km; A. u. St. Biaffowiß; Ag. Pleß. Pächter: **Lonczif**. Fl. 511 ha. — Grdst.-R.-G. 2961 *M.*
- 3726. Boishow (Ober=)**, Ritterg. P. u. T. Altberun 4 km; E. Neuberun 8,5 km; A. u. St. Jedlin; Ag. Pleß. Fl. 534 ha. — Grdst.-R.-G. 2928 *M.*
- 3727. Borin (Nieder=)**, Ritterg. P., T., E. u. Ag. Sohrau (Oberchl.) 6 km; A. Ober-Borin; St. Timmendorf. Pächter: **Friederici**. Fl. 254 ha. — Grdst.-R.-G. 2160 *M.*
- 3728. Brzesch**, Ritterg. P., A. u. St. Miserau 2 km; T., E. u. Ag. Pleß 7 km. Fl. 296 ha. — Grdst.-R.-G. 4311 *M.*
- 3729. Cielnitz**, selbst. Gutsbez. P., T. u. A. Altberun; E. Tichau 8,9 km; St. Berun; Ag. Pleß. Fl. 2115 ha. — Grdst.-R.-G. 6005 *M.*

- 3730. Czarkow**, Ritterg. P., T., E. u. Ag. Pleß 5,5 km; A. Radostowiß; St. Poremba. Fl. 1616 ha. — Grdst.-R.-G. 6055 M.
- 3731. Czwickliß (Nieder=)**, Ritterg. P., T., E. u. Ag. Pleß 3,2 km; A. u. St. Schloß Pleß. Fl. 567 ha. — Grdst.-R.-G. 3469 M.
- 3732. Czwickliß (Ober=)**, Ritterg. P., T., E. u. Ag. Pleß 3,2 km; A. u. St. Schloß Pleß. Pächter: Leitloff, Rittm. in Schädliß. Fl. 196 ha. — Grdst.-R.-G. 1463 M.
- 3733. Emanuelsfegen**, selbst. Gutsbez. P., T., E., A. u. St. Emanuelsfegen; Ag. Nicolai. Fl. 5852 ha. — Grdst.-R.-G. 27 703 M. Kohlengrube. Brettmühle. Dampfziegelei.
- 3734. Goczalkowiß (Nieder=)**, Ritterg. P. u. Ag. Pleß 5 km; T. u. E. Goczalkowiß; A. u. St. Schloß Pleß. Fl. 205 ha. — Grdst.-R.-G. 2337 M.
- 3735. Goczalkowiß (Ober=)**, Ritterg. P. u. Ag. Pleß 5 km; T. u. E. Goczalkowiß; A. u. St. Schloß Pleß. Fl. 539 ha. — Grdst.-R.-G. 5160 M.
- 3736. Gostin**, Ritterg. P., T., E. u. Ag. Nicolai 7,5 km; A. u. St. Byprow. Fl. 471 ha. — Grdst.-R.-G. 1795 M.
- 3737. Grzawa**, Ritterg. P., T., E. u. Ag. Pleß 8 km; A. u. St. Wiedzyna. Fläcke 48 ha. — Grdst.-R.-G. 512 M.
- 3738. Grzeblowiß**, selbst. Gutsbez. P., T., E. u. Ag. Pleß 1 km; A. u. St. Schloß Pleß. Fläcke 30 ha. — Grdst.-R.-G. 234 M.
- 3739. Guhrau**, Ritterg. P., Telephon, A. u. St. Guhrau (Kr. Pleß); T. u. E. Jawiszowice in Dester. 3 km; E. u. Ag. Pleß 12 km. Pächterin: Anna Weinschent. Inspektor: Kollsch. Fl. 565 ha. — Grdst.-R.-G. 6189 M. Brennerei.
- 3740. Jankowiß (Fürstl.)**, Ritterg. P., T., E. u. Ag. Pleß 4,8 km; A. u. St. Schloß Pleß. Fl. 1737 ha. — Grdst.-R.-G. 5817 M.
- 3741. Jaroschowiß**, Ritterg. P. u. T. Altberun 2,5 km; E. Tichau; A. u. St. Paproßan; Ag. Pleß. Pächter: Burgund in Urbanowiß. Fl. 441 ha. — Grdst.-R.-G. 3324 M.
- 3742. Kobieliß**, selbst. Gutsbez. P., T., E. u. Ag. Pleß 7 km; A. Radostowiß; St. Poremba. Fl. 164 ha. — Grdst.-R.-G. 965 M.
- 3743. Kobier**, Ritterg. P., T., A. u. St. Kobier; E. Kobier 2 km; Ag. Pleß. Fl. 2232 ha. — Grdst.-R.-G. 10 903 M. Brettmühle. Theerschmelerei.
- 3744. Krassow**, selbst. Gutsbez. P., T. u. E. Brzezinka 3,4 km; A. Kopczowiß; St. Krassow; Ag. Myslowiß. Fl. 427 ha. — Grdst.-R.-G. 669 M.
- 3745. Kreuzdorf**, Ritterg. P. u. St. Warschowiß 4 km; T., E. u. Ag. Sohrau D. 7 km; A. Kreuzdorf. Pächter: Kerffieg. Fl. 409 ha. — Grdst.-R.-G. 3283 M.
- 3746. Krier**, Ritterg. m. Borw. Branitz u. Schwedlerhof. P., A. u. St. Wiserau 2 km; T., E. u. Ag. Pleß 11 km. Inspektor: Rosemann. Fl. 720 ha. — Grdst.-R.-G. 5389 M.
- 3747. Lazisß (Nieder=)**, Ritterg. P., T. u. Ag. Nicolai 2,7 km; E. Lazisß 1 km; A. Ober-Lazisß; St. Mittel-Lazisß. Fl. 15 ha. — Grdst.-R.-G. 79 M. Kohlengrube.
- 3748. Lazisß (Ober=)**, Ritterg. P., T. u. Ag. Nicolai 5 km; E. Lazisß; A. Ober-Lazisß; St. Mittel-Lazisß. Fl. 168 ha. — Grdst.-R.-G. 762 M. Kohlengrube.
- 3749. Lendzin**, Ritterg. P. u. T. Altberun 4 km; E. Neuberun; A. u. St. Lendzin; Ag. Pleß. Pächter: Wuthe. Fl. 621 ha. — Grdst.-R.-G. 4475 M.
- 3750. Lonkau**, Ritterg. m. Louisenhof. P., T., E. u. Ag. Pleß 1,8 km; A. u. St. Schloß Pleß. Fl. 602 ha. — Grdst.-R.-G. 5452 M.

- 3751. Mezerzitz**, Ritterg. P. Fürstlich-Zankowitz; T., E. u. Ag. Pleß 10 km; A. u. St. Jedlin.
Fl. 110 ha. — Grdst.-N.-G. 525 *M*.
- 3752. Wiedzina**, Ritterg. P. Guhrau (Kr. Pleß); T., E. u. Ag. Pleß 8 km; A. Wiedzina; St. Siegfriedsdorf.
Fl. 46 ha. — Grdst.-N.-G. 230 *M*.
- 3753. Miserau**, Ritterg. P., A. u. St. Miserau; T., E. u. Ag. Pleß 10 km.
Verwalter: Scholz.
Fl. 565 ha. — Grdst.-N.-G. 5766 *M*.
- 3754. Niederforsten**, selbst. Gutsbez. siehe Schloß Pleß.
- 3755. Paproßan**, Ritterg. P., T. u. E. Tichau 3,5 km; A. u. St. Paproßan; Ag. Pleß.
Fl. 497 ha. — Grdst.-N.-G. 1780 *M*.
- 3756. Pleß (Schloß)**, Ritterg. mit dem Vorw. Kempa, der Försterei Neufasanerie u. d. selbst. Gutsbez. Niederforsten. P., T., E. u. Ag. Pleß; A. u. St. Schloß Pleß.
Fl. 411 ha. — Grdst.-N.-G. 3811 *M*.
Brennerei. Molkerei. Dampfmühle. Dampfbäderei. Delmühle.
- 3757. Podlesie**, selbst. Gutsbez. P., T., E. u. Ag. Nicolai 5 km; A. u. St. Podlesie.
Fl. 174 ha. — Grdst.-N.-G. 621 *M*.
- 3758. Poremba**, Ritterg. m. Hans-Heinrichshof. P., T., E. u. Ag. Pleß 5 km; A. Schloß Pleß; St. Poremba.
Verwalter: Defonomierath Ziegert in Kempa bei Pleß.
Fl. 475 ha. — Grdst.-N.-G. 5530 *M*.
- 3759. Radostowitz**, Ritterg. P., T., E. u. Ag. Pleß 5,5 km; A. Radostowitz; St. Poremba.
Fl. 75 ha. — Grdst.-N.-G. 483 *M*.
- 3760. Rudostowitz**, Ritterg. m. Vorw. Neuhof. P., T., E. u. Ag. Pleß 5 km; A. u. St. Rudostowitz.
Inspektor: Fürstl. Amtm. Skrobel.
Fl. 511 ha. — Grdst.-N.-G. 5738 *M*.
- 3761. Sandau (Fürstl.)**, Ritterg. P., T., E. u. Ag. Pleß 4 km; A. Sandau; St. Schloß Pleß.
Fl. 818 ha. — Grdst.-N.-G. 1966 *M*.
- 3762. Schäditz**, Ritterg. P., T., E. u. Ag. Pleß 1 km; A. u. St. Schloß Pleß.
Pächter: Leittloff, Rittmeister.
Fl. 307 ha. — Grdst.-N.-G. 2837 *M*.
- 3763. Siegfriedsdorf**, Ritterg. P. Guhrau (Kr. Pleß); T., E. u. Ag. Pleß 7 km; A. Wiedzina; St. Siegfriedsdorf.
Fl. 253 ha. — Grdst.-N.-G. 1257 *M*.
- 3764. Smilowitz**, Rittg. P., T., E. u. Ag. Nicolai 5 km; A. u. St. Smilowitz.
Pächter: Albrecht in Adelheidshof.
Fl. 340 ha. — Grdst.-N.-G. 2568 *M*.
- 3765. Staupe I**, Ritterg. m. Vorw. Stenzelhof. P. Pawlowitz 4 km; T., E. u. Ag. Pleß 14 km; A. u. St. Staupe.
Pächter: Albrecht in Adelheidshof.
Fl. 779 ha. — Grdst.-N.-G. 7572 *M*.
- 3766. Studzienitz**, Ritterg. P., T., E. u. Ag. Pleß 5,5 km; A. Sandau; St. Schloß Pleß.
Fl. 432 ha. — Grdst.-N.-G. 1393 *M*.
- 3767. Sussetz**, Ritterg. P., A. u. St. Sussetz; T., E. u. Ag. Sohrau 7 km.
Pächter: Schröter.
Fl. 2486 ha. — Grdst.-N.-G. 9833 *M*.
- 3768. Tannendorf**, Ritterg. P. u. T. Altberun 5 km; E. Neuberun; A. Cielmitz; St. Berun; Ag. Pleß.
Fl. 304 ha. — Grdst.-N.-G. 450 *M*.
- 3769. Tichau**, Ritterg. P., T., E., A. u. St. Tichau; Ag. Nicolai.
Inspektor: Amtm. Dzw. Bursitzky.
Fl. 498 ha. — Grdst.-N.-G. 4435 *M*.
Brauerei. Brennerei. Ziegelei.
- 3770. Timmendorf**, Ritterg. P. Warschowitz; T., E. u. Ag. Sohrau 8 km; A. Ober-Vorin; St. Timmendorf.
Pächter: Friederici.
Fl. 389 ha. — Grdst.-N.-G. 3183 *M*.
- 3771. Urbanowitz**, Ritterg. P. u. T. Altberun 4 km; E. Tichau 6,5 km; A. u. St. Paproßan; Ag. Pleß.

- Pächter: Burgund.
Fl. 352 ha. — Grdst.-R.-G. 2588 *M.*
- 3772. Warschowitz**, Ritterg. P., A. u. St. Warschowitz; T., E. u. Ag. Sohrau *DE* 6 km.
Fl. 78 ha. — Grdst.-R.-G. 1400 *M.*
- 3773. Weichsel (Deutsch-)**, Ritterg. mit **Adelheidshof (Stäude II)**, selbst. Gutsbez. P., T., E. u. Ag. Pleß 11 km; A. u. St. Stäude.
Pächter: Kühn und Albrecht.
Fl. 775 ha. — Grdst.-R.-G. 6765 *M.*
- 3774. Weichsel (Groß-)**, Ritterg. P. u. T. Groß-Weichsel 2 km; E. u. Ag. Pleß 7,5 km; A. u. St. Miserau.
Pächter: Wolf Kühn.
Fl. 288 ha. — Grdst.-R.-G. 3170 *M.*
- 3775. Wilkowny**, Ritterg. P., T. u. E. Tschau 3,5 km; A. u. St. Wyrow; Ag. Nicolai.
Fl. 527 ha. — Grdst.-R.-G. 2504 *M.*

- 3776. Wohlau**, Ritterg. P., A. u. St. Guhrau (Kr. Pleß) 4 km; T. u. E. Neuberun 9 km; Ag. Pleß.
Fl. 825 ha. — Grdst.-R.-G. 1807 *M.*
- 3777. Wyrow**, Ritterg. P., T., E. u. Ag. Nicolai 3,5 km; A. u. St. Wyrow.
Pächter: Mazura.
Fl. 1635 ha. — Grdst.-R.-G. 8772 *M.*
- 3778. Zawadka**, Ritterg. P., T., A. u. St. Guhrau (Kr. Pleß) 2 km; E. Zawiszowice in Oesterreich 3 u. Pleß 10 km; Ag. Pleß.
Pächterin: Anna Weinschent.
Inspektor: Kolsch.
Fl. 138 ha. — Grdst.-R.-G. 1480 *M.*
- 3779. Zgojn**, selbst. Gutsbez. P. u. St. Sussch; T., E. u. Ag. Sohrau *DE* 11,3 km; A. Zgojn.
Fl. 666 ha. — Grdst.-R.-G. 2540 *M.*

Antheil des Schlef. von Ziele-Windler'schen Familien = Fideikommisses,
bestehend aus den Gütern Nr. 3780—3783.

Besitzer: Franz Hubert von **Ziele-Windler**, kgl. Landrath a. D. auf Mieschowitz.
Bevollmächtigter: Generaldirektor Kleiner in Rattowitz.
Pächter der Acker: Kosłowski. — Forsten in eigener Verwaltung.

- 3780. Jaszkowicz**, Ritterg. P., T., E., A. u. St. Drzesche 2 km; Ag. Nicolai.
Fläche 141 ha: 12 ha Wiesen, 126 ha Holzungen, 3 ha Hofraum *ic.*
Grundst.-R.-G. 890 *M.*
- 3781. Drzesche**, Ritterg. P., T., E., A. u. St. Drzesche; Ag. Nicolai.
Fläche 794 ha: 209 ha Acker, 26 ha Wiesen, 525 ha Holz, 25 ha Weiden, 9 ha Hof *ic.*
Grundst.-R.-G. 5238 *M.*
Sandsteinbrüche (soweit sie dem Gutsbesitzer gehörig, verpachtet). Kohlengruben, Glasfabriken, Ziegelei (nicht im Eigenthum des Gutsbesizers).

- 3782. Woszczyczk**, Ritterg. P., T. u. E. Ballowitz 5 km; A. Drzesche; St. Woszczyczk; Ag. Sohrau *DE*.
Fläche 1614 ha: 77 ha Acker, 82 ha Wiesen, 66 ha Weiden, 1333 ha Holz, 40 ha Wasser, 20 ha Hofraum *ic.*
(Forst in Selbstbewirtschaftung, Acker *ic.* in Parzellen verpachtet).
Grundst.-R.-G. 6522 *M.* — Fischzucht.
- 3783. Zawada**, Ritterg. P., T. u. E. Friedrichsgrube 3 km; A. u. St. Drzesche; Ag. Nicolai.
Fläche 470 ha: 175 ha Acker, 19 ha Wiesen, 12 ha Weiden, 241 ha Holzungen, 23 ha Hofraum *ic.*
Grundst.-R.-G. 3075 *M.* — Brennerei.

55. Kreis Ratibor.

Größe: 858,23 Quadrat-Kilometer. — Einwohner: 134 872. —
Landgemeinden: 119. — Gutsbezirke: 91. — Amtsbezirke: 39. —
Städte: Ratibor mit 20 737 Einwohnern, Gultschin mit 2845 Einwohnern. — Viehstand: 10 134 Pferde, 2 Maulthiere, 10 Esel,

41 079 Stück Rindvieh (darunter 23 853 Kühe), 15 255 Schafe, 18 770 Schweine, 7171 Ziegen, 3165 Bienenstöcke. — Lage: im südlichen Theile des Regierungsbezirks, grenzend an Oesterreichisch-Schlesien. — Bodenbeschaffenheit: in der Oberriederung ganz vorzüglich. Der durchschnittliche Grundsteuer-Reinertrag beträgt pro Hektar Acker: 21,15 *M.*, Wiesen: 30,94 *M.*, Holzungen: 5,48 *M.* Von der Gesamtfläche sind: 582,13 qkm Acker, 61,42 qkm Wiesen, 136,49 qkm Holzungen. — Gewässer: die Oder, die Oppa und die Olsa (Grenzflüsse mit Oesterreichisch-Schlesien), die Summina, die Ruda mit der Rudka, die Zinna, die Troja und der Pinna-Bach. — Teiche: der Babitzer und der Markowitzer Teich. — Eisenbahnen: Rattowitz — Jägerndorf mit den Stationen: Groß-Peterwitz, Woinowitz, Ratibor, Markowitz u. Rendsza; Breslau—Cosel—Oberberg mit den Stationen: Hammer, Rendsza, Markowitz, Ratibor, Tworkau, Kreuzenort, Annaberg i./Schl.

Landw. Maschinenfabriken in Ratibor u. Ratiborhammer; Gemische Fabrik „Ceres“ in Brzezie; Mehlmühlen in Babitz, Beneschau, Binkowitz, Wojanow, Brzezie, Groß-Hoschütz, Hultschin, Kosmütz, Kranowitz, Deutsch-Krawarn, Makau, Pyschcz, Ratibor, Schammerwitz, Schreibersdorf, Silberkopf, Syrin, Tworkau u. Zauditz; Oelmühle in Brzezie; Dampf sägewerke in Annaberg, Beneschau, Binkowitz, Lubom, Raschütz, Ratibor, Ratiborhammer u. Syrin; Zuckerrfabriken in Groß-Peterwitz, Ratibor u. Woinowitz; Wollspinnerei in Hultschin; Leinenwebereien in Ratibor; Brauereien in Beneschau, Binkowitz, Bosatz, Kranowitz, Deutsch-Krawarn, Groß-Peterwitz, Petrkowitz, Ratibor u. Tworkau; Käseereien in Bluschczau, Grabowka, Kreuzenort, Makau, Rohow u. Schonowitz; Steinbrüche in Hoschialkowitz, Ellgoth-Hultschin und Koblau; Eichorienfabrik in Dstrog; Dampfmolkerei in Ratibor, Rohow, Schillersdorf u. Schonowitz; Schrotmühle in Rudnik.

Kreisstadt Ratibor.

Landgericht: Ratibor. Amtsgerichte: Ratibor und Hultschin.

Landrath: **Pohl**, Geh. Reg.-Rath.

Kreissekretäre: **Nowak** und **Lehwald**.

Kreisaußschußsekretär: **Faul**.

Einkommensteuer-Veranlag.-Kommission:

Vorsitzend.: **von Wilnowsky**, Reg.-Rath.

Steuerssekretär: **Harupa**.

Kreissteuerkasse: **Pactsch**, Rentmeister.

Kreis kommunalkasse: **Rendant Sauer**.

Kreisphysikus: Dr. **Kühn**.

Kreiswundarzt: Dr. **Klein**, Sanitätörath.

Kreis thierarzt: Dr. **Herrmann**, zugl. auftrw.

Grenzhierarzt f. d. Kreise Pleß u. Rybnik.

Katasterkontroleure: **Schylla**, Steuer-

Inspektor in Ratibor, **Hekel** in Hultschin.

Kreisbauinspektor: Baurath **Vollmann**.

Wasserbauinspektor: Baurath **Borchers**.

Kreis schulinpektoren: Ratibor I.: **Felz**; Ra-

tibor II.: **Gauer**, Schulrath; Ratibor III:

(wird z. Z. vom Kreis schulinpektor

Dr. **Jonas** in Hultschin kommissarisch

verwaltet).

Spezialkommission: I. **Lüdke**, Regierungsrath; II. **Tiebel**, Regier.-Assessor.

Bergrevierbeamter: **TriebeL**, Bergrath.

I. Selbständige Gutsbezirke.

- ©3784. **Bluschczau**, Ritterg. mit den
 Born. **Neuhof** u. **Heinrichshof**. P.
 u. T. **Drau** (Bz. **Oppeln**) 3 km;
 E. **Kreuzenort** 6 km; A. u. St.
Bluschczau; Ag. **Ratibor**.
 Besitzer: **Heinrich Graf von Larisch-
 Wönnich**, Landeshauptmann von **Oest.-
 Schlesien** auf **Freistadt**, **Oest.-Schles.**
Bevollm.: **Inspr. Ferd. Schent**.
Fläche 390 ha: 333 ha **Acker**, 21 ha
Wiesen, 6 ha **Weiden**, 9 ha **Holz**,
 3 ha **Wasser**, 18 ha **Hof** zc.
Grundst.-R.-G. 3873 *M.* — **Käserei**.
3785. **Brzezie**, Ritterg. P., A. u. St.
Brzezie; T., E. u. Ag. **Ratibor** 5 km.
 Besitzerin: **Stadtgemeinde Ratibor**.
Pächter: **Paul Sobkić**.
Fläche 456 ha: 257 ha **Acker**, 23 ha
Wiesen, 4 ha **Weiden**, 127 ha **Holz-**
zungen, 31 ha **Teiche**, 12,5 ha **Gräben**
 u. **Unland**, 1,5 ha **Hofraum**.
Grundst.-R.-G. 4581 *M.* — **Fischzucht**.
Düngeranfuhr aus **Ratibor**.
3786. **Czerwenhüh**, Ritterg. P. u. T.
Schonowitz 2,5 km; E. u. Ag. **Ratibor**
 10 km; A. **Rudnik**; St. **Czerwenhüh**.
Bes.: **Viktor von Brochem**, Major a. D.
Inspektor: **Hoffmann**.
Fläche 333 ha: 259 ha **Acker**, 22 ha
Wiesen, 43 ha **Holzungen**, 9 ha **Hof-**
raum zc. — **Grdst.-R.-G.** 6137 *M.*
3787. **Gorzüh (Groß-)**, Ritterg. m.
 Born. **Teichhof**. P., T., E., A.
 u. St. **Groß-Gorzüh**; Ag. **Ratibor**.
Besitzer: **Eduard Reichsgraf von Dp-
 persdorff**, R. u. R. **Kämmerer**, **Preuß.**
Brem.-Lieutenant a. D. in **Wien**.
Oberinspektor: **Wolff**.
Fläche 683 ha: 353 ha **Acker**, 115 ha
Wiesen, 16 ha **Weiden**, 183 ha **Holz**,
 16 ha **Hof** zc. — **Grdst.-R.-G.** 5802 *M.*
3788. **Gorzüh (Klein-)**, Ritterg. m.
 Born. **Przedewsie**. P. u. T. **Groß-
 Gorzüh** 1 km; E. **Gr.-Gorzüh** 4 km;
 A. u. St. **Al.-Gorzüh**; Ag. **Ratibor**.
Besitzer: **Leo Doms**, **Lieutenant** a. D.
Inspektor: **Loch**.
Fläche 598 ha: 364 ha **Acker**, 45 ha
Wiesen, 11 ha **Weiden**, 154 ha **Holz-**
zungen, 4 ha **Wasser**, 20 ha **Hof-**
raum zc. — **Grdst.-R.-G.** 5552 *M.*
3789. **Gregorsowiz**, Ritterg. (zum
Majorat Slawitau gehörig). P.,
 T. u. St. **Lubowitz** 2 km; E. **Mendza**
 5 km; A. **Slawitau**; Ag. **Ratibor**.
Besitzer: **Ernst Freiherr von Giedstedt**,
Majoratsbesitzer auf **Slawitau**.
Oberinspektor: **Nentwich**, **Amts-**
vorsteher in **Slawitau**.
Fläche 34 ha: 16 ha **Acker**, 11 ha
Wiesen, 4 ha **Weiden**, 1 ha **Holz**,
 2 ha **Hof** zc. — **Grdst.-R.-G.** 1191 *M.*
3790. **Hoschüh (Groß-)**, **Majorat**, m. d.
 Born. **Angeliskahof** u. **Lydihof**. P.,
 T., A. u. St. **Groß-Hoschüh**; E. **Woino-**
wiz 20 km; (E. **Deutsch-Krawarn**
 im **Bau** 3 km); Ag. **Hultschin**.
Bes.: **Arthur Graf von und zu Springen-**
stein, **Erblandmünzmeister** auf **Schloß**
Springenstein in **Ober-Oesterreich**.
Fläche 493 ha: 385 ha **Acker**, 78 ha
Wiesen, 2 ha **Weiden**, 10 ha **Holz-**
zungen, 18 ha **Hofraum** zc.
Grdst.-R.-G. 17750 *M.* — **Ziegelei**.
3791. **Hoschüh-Commende (Klein-)**,
 Ritterg. P., T., A. u. St. **Groß-
 Hoschüh** 2 km; E. **Woinowitz** 21 km;
 Ag. **Hultschin**.
Besitzer: **Malteser-Ritter-Ordens-**
Commende, St. Johann zu **Troppau**.
Ruznieher: **Alexander Graf Attems**,
 R. u. R. **Feldmarschall-St. a. D.** i. **Wien**.
Bevollmächt.: **Gutsinspektor Alois**
Hampel in **Troppau**.
Pächterin: **Zucker-RaffinerieAkt.-
 Ges.** in **Troppau**.
Inspektor: **Felix Hlubeł**.
Fläche 122 ha: 105 ha **Acker**, 14,5 ha
Wiesen, 2,5 ha **Hofraum** zc.
Grundst.-R.-G. 5316 *M.*
3792. **Hoschüh (Klein-)** (von **Gell-**
horn) mit **Jakartiz** (alias **Klinge-**
beutel), Ritterg. P., T., A. u. St.
Groß-Hoschüh 2 km; E. **Troppau** 5 u.
St.-Krawarn 4 km; Ag. **Hultschin**.
Besitzer: **Max Braune**, **Hauptm.** a. D.
 in **Klingebeutel**.
Inspektor: **Oskar Pflieger**.
Fläche incl. **Rust-Besitz**: 184 ha:
 169 ha **Acker**, 12 ha **Wiesen**, 3 ha
Hofraum zc. — **Grdst.-R.-G.** 7528 *M.*
Zuckerrübenbau.

- 3793. Kornitz**, Ritterg. m. Borw.
Paulshof. P., T. u. E. Groß-
 Peterwitz (Bz. Oppeln) 1,5 km;
 A. Pawlau; St. Kornitz; Ag. Ratibor.
 Besitzer: Bruno von **Eickstedt**, Lt. a. D.
 Inspektor: Meißner.
 Fläche 509 ha: 419,8 ha Acker, 34,2 ha
 Wiesen, 4,2 ha Weiden, 27,9 ha Holz,
 4,9 ha Garten, 18 ha Teiche, Wege,
 Hof etc. — Grundst.-N.-E. 9828 M.
- 3794. Kornowatz**, Ritterg. P. u. T.
 Kornowatz; E. u. Ag. Ratibor 8,5 km;
 A. Bogrzebin (in Kornowatz); St.
 Bogrzebin.
 Besitzer: Ludwig **Cohn**, Amtsvorst.
 u. Kreisrator.
 Fläche 299 ha: 244 ha Acker, 20 ha
 Wiesen, 30 ha Holzungen, 5 ha Hof-
 raum etc. — Grundst.-N.-E. 2871 M.
- 3795. Krawarn (Deutsch-)**, Ritterg.,
 mit den Borw. **Schloßhof** u. **Neu-
 hof** u. der Kol. **Czementku**. P., T.,
 E. u. A. Deutsch-Krawarn, u. E.
 Oppahof (Dest.) 2,5 km; St. Rauthen;
 Ag. Hultschin.
 Besitzer: **Wilhelm von Fontaine**.
 Gen.-Bevollm.: Arnold Nehren.
 Fläche 693 ha: 461 ha Acker, 163 ha
 Wiesen, 16 ha Weiden, 39 ha Holz-
 ungen, 3 ha Wasser, 11 ha Hof-
 raum etc. — Grundst.-N.-E. 17 241 M.
 Brennerei. Mahlmühle.
- 3796. Krawarn (Poln.-)**, Ritterg. m.
 den Borw. **Schloßhof**, **Oberhof**,
Amandhof, **Niklashof** u. **Thurmas**.
 P., T., A. u. St. Polnisch-Krawarn;
 E. Stolzsmüh 3 km; Ag. Ratibor.
 Besitzerin: Wanda Reichsgräfin **Gendel
 von Donnersmark**, geb. Reichsgräfin
 Gaschin von und zu Rosenberg, auf
 Poln.-Krawarn.
 Bevollm.: Güterdirektor Hauptm. a. D.
 Döring zu Stolzsmüh, Kr. Leobschütz.
 Oberinspektor: Mehmet, Schloßhof.
 Inspektoren: Wehowski in Niklas-
 hof, Schürbe in Amandhof, Glusa
 in Thurmas.
 Fläche 1420 ha: 1064 ha Acker, 12 ha
 Wiesen, 319 ha Holzungen, 25 ha Hof-
 raum etc. — Grundst.-N.-E. 33 751 M.
 Dampfbrennerei in Polnisch-Krawarn.
- 3797. Makau**, Ritterg. mit Borw.
 Rogow u. **Widow**. P., T. u. E.
- Stolzsmüh** 2,7 km; A. u. St.
 Poln.-Krawarn; Ag. Ratibor.
 Besitzerin: Wanda Reichsgräfin **Gendel
 von Donnersmark**, geb. Reichsgräfin
 Gaschin von und zu Rosenberg, auf
 Poln.-Krawarn.
 Bevollm.: Güterdirektor Hauptmann
 a. D. Döring zu Stolzsmüh.
 Inspektor: Franke.
 Fläche 616 ha: 541 ha Acker, 55 ha
 Wiesen, 2 ha Holzungen, 18 ha Hof-
 raum etc. — Grundst.-N.-E. 18 893 M.
 Dampfmolkerei.
- 3798. Odersch**, Ritterg. mit d. Borw.
Ernsthof u. **Freihuben**. P., T.,
 A. u. St. Odersch; E. Woinowitz
 15,5 km; Ag. Ratibor.
 Besitzer: J. J. **Lejeune'sche Erben** in
 Berviers (Belgien).
 Bevollm.: Güterdirektor Arthur Zu-
 rekli, Rittmeister d. L.
 Fläche 844 ha: 712 ha Acker, 46 ha
 Wiesen, 63 ha Holz, 23 ha Hof etc.
 Grundst.-N.-E. 21 640 M.
- 3799. Pawlau**, Ritterg. mit Kolonie
Wilhelmsdorf. P., T. u. E. Groß-
 Peterwitz (Bz. Oppeln) 5 km; A.
 u. St. Pawlau; Ag. Ratibor.
 Besitzer: **Paul Rapper**.
 Inspektor: Meißner.
 Fläche 254 ha: 220 ha Acker, 14 ha
 Wiesen, 14 ha Holz, 6 ha Hof etc.
 Grundst.-N.-E. 5425 M.
- 3800. Plania**, Ritterg. P., T., E. u.
 Ag. Ratibor 2,6 km; A. u. St. Bosaß.
 Besitzerin: **Stadtgemeinde Ratibor**.
 Parzellenweise verpachtet.
 Fläche 215 ha: 204 ha Acker, 4,5 ha
 Wiesen, 6,5 ha Gräben, Unland etc.
 Grundst.-N.-E. 3321 M.
- 3801. Bogrzebin**, Ritterg. m. Borw.
Koniotka (Konatka). P. u. T. Kor-
 nowatz 1,8 km; E. u. Ag. Ratibor
 8,9 km; A. u. St. Bogrzebin.
 Bei.: **Arthur von Baildon-Briestwell**
 auf Lubie, Kr. Gleiwitz.
 Gutsadministrator: **Zul. Franke**.
 Fläche 499 ha: 374 ha Acker, 39 ha
 Wiesen, 5 ha Weiden, 68 ha Holz,
 13 ha Hof etc. — Grundst.-N.-E. 4760 M.
 Holländer Rindviehzucht.
- 3802. Ponientzük**, Ritterg. m. Borw.
Neuhof. P., T. u. A. Schou-

- wiß 2,5 km; St. Ponienhüt; E. u. Ag. Ratibor 12 km.
 Besitzer: Eugen von Selchow, Geh. Reg.-Rath, Landrath a. D. und Landesältester auf Rudnik.
 Inspektor: Forgwer, Prem.-Lieut.
 Fläche 487 ha: 283 ha Acker, 31 ha Wiesen, 161 ha Holz, 12 ha Hof ic.
 Grundst.-N.-E. 9681 M.
- 3803. Ratsch**, Rgl. Domäne, m. Borw.
Reuhof. P. u. T. Ratscher 3,7 km; E. Gr.-Peterwitz 4 km; A. Ratsch; St. Throm; Ag. Ratibor.
 Besitzer: Rgl. Domänen-Kassus.
 Pächter: von Selchow, Geh. Reg.-Rath, Landrath a. D. auf Rudnik.
 Inspektor: Forgwer, Prem.-Lieut.
 Fläche 335 ha: 291,9 ha Acker, 29,6 ha Wiesen, 0,2 ha Holz, 2 ha Weiden, 11,3 ha Hof ic. — Grdst.-N.-E. 17417 M.
 Döbenburger Rindvieh.
- ⊙ **3804. Rogau**, Ritterg. P. u. T. Dbrau (Bz. Dypeln) 4,5 km; E. Kreuzenort 7,5 km; A. u. St. Bluschezan; Ag. Ratibor.
 Besitzer: Heinrich Graf von Larisch-Wönnich, Landeshauptmann von Oest.-Schles., auf Freitadt in Oest.-Schles.
 Bevollm.: Insp. Schenkin Bluschezan.
 Fläche 315 ha: 159 ha Acker, 8 ha Weiden, 140 ha Holz, 8 ha Hof ic.
 Grundst.-N.-E. 1520 M.
- 3805. Rudnik**, Ritterg. P., T., A. u. St. Rudnik; E. u. Ag. Ratibor 4 km.
 Bes.: Eugen von Selchow, Geh. Reg.-Rath, Landrath a. D. u. Landesältester.
 Inspektor: Bobertag, Prem.-Lieut.
 Fläche 686 ha: 564 ha Acker, 37 ha Wiesen, 65 ha Holzungen, 20 ha Hofraum ic. — Grdst.-N.-E. 14036 M.
 Brennerei. — Fohlenzucht.
- 3806. Schammerwitz**, Ritterg. P., T. u. E. Woinowitz 1 km; A. u. St. Kranowitz; Ag. Ratibor.
 Besitzer: Arthur Brebeck, Lieut. d. R.
 Fläche 166,5 ha: 125 ha Acker, 30,9 ha Wiesen, 0,4 ha Holzungen, 10,2 ha Hofraum ic. — Grdst.-N.-E. 4688 M.
- 3807. Schlausowitz**, Ritterg. P. Zauditz 7,5 km; T., A. u. St. Odersch 2 km; E. Woinowitz 13 km; Ag. Ratibor.
 Besitzer: J. J. Lejeune'sche Erben in Berviers (Belgien).
 Bevollm.: Güterdir. Jureßki i. Odersch.
 Fläche 221 ha: 128 ha Acker, 8 ha Wiesen, 78 ha Holzungen, 7 ha Hofraum ic. — Grdst.-N.-E. 2741 M.
- ⊙ **3808. Schonowitz**, Ritterg. P., T., A. u. St. Schonowitz; E. u. Ag. Ratibor 9,4 km.
 Besitzer: Die Erben der verstorb. Frau Sophie von Selchow, geb. v. Wapdorf.
 Inspektor: Pietsch.
 Fläche 343 ha: 220 ha Acker, 7 ha Wiesen, 106 ha Holz, 10 ha Hof ic.
 Grundst.-N.-E. 5903 M.
- 3809. Schreibersdorf**, Ritterg. P. u. T. Zauditz 5,5 km; E. Woinowitz 11 km; A. u. St. Odersch; Ag. Ratibor.
 Besitzer: J. J. Lejeune'sche Erben in Berviers (Belgien).
 Bevollm.: Güterdir. Jureßki in Odersch.
 Fläche 473 ha: 324 ha Acker, 32 ha Wiesen, 5 ha Weiden, 100 ha Holzungen, 12 ha Hofraum ic.
 Grdst.-N.-E. 8955 M. — Brennerei.
- 3810. Silberkopf**, Ritterg. m. Borw. Friedrichshof. P. u. T. Rudnik 2 km; A. u. St. Silberkopf; E. u. Ag. Ratibor 7,5 km.
 Besitzerin: Helene von Bischoffshausen, geb. von Gießfeldt.
 Inspektor: Tannhäuser.
 Fläche 543 ha: 408 ha Acker, 6 ha Wiesen, 114 ha Holzungen, 15 ha Hofraum ic. — Grdst.-N.-E. 9236 M.
 Dampfbrennerei.
- 3811. Slawikau**, Majorat. P., T., A. u. St. Slawikau; E. Mendza 7,5 km; Ag. Ratibor.
 Besitzer: Ernst Freiherr von Gießfeldt.
 Bevollm.: Oberinspektor Georg Rentwich, Amtsvorsteher.
 Fläche 575 ha: 521 ha Acker, 29 ha Wiesen, 4 ha Weiden, 5 ha Holz, 16 ha Hof ic. — Grdst.-N.-E. 17540 M.
 Dampfbrennerei und Molkerei.
- 3812. Studzienna**, Ritterg. m. Borw. Oberhof. P., T., E. u. Ag. Ratibor 3,5 km; A. Suboll; St. Altendorf.
 Bes.: Julius Zender u. Co. in Ratibor.
 Inspektor: Sffländer.
 Fläche 200 ha: 164 ha Acker, 13 ha Wiesen, 6 ha Weiden, 5 ha Holz, 11 ha Wasser, 1 ha Unland.
 Grundst.-N.-E. 5505 M.

- 3813. Tworkau**, Majorat, bestehend aus den selbst. Gutsbez. **Tworkau**, **Bukau**, **Elgoth**, **Ramin** und den **Vorw. Althof**, **Annahof** u. **Eichenhof**, nebst Waldmühle. P., T., E., A. u. St. Tworkau; Ag. Ratibor.
Besitzer: Karl Graf von **Saurma-Zetisch**, Rittm. a. D. a. Schloß Tworkau.
Direktor: Oberamtmann **W. Koller** in Rattern, (Kr. Breslau).
Inspektoren: **Joscho** in Annahof u. **Herrmann** in Bukau.
Fläche 1524 ha: 1148 ha Acker, 116 ha Wiesen, 184 ha Holzungen, 48 ha Wasser u. Weiden, 28 ha Hofraum zc. — Grdst. N. C. 34 841 M.
Dampfbrennerei, Brauerei u. Ziegelei. Wassermühle. — Rindvieh: Oldenburg-Holl. Kreuzung. Pferdezaucht (Stuten werden nur mit engl. Vollblut gedeckt).
- 3814. Uhlisko**, Ritterg. P. u. T. Groß-Gorzütz 1 km; E. Gr. = Gorzütz 5 km; A. u. St. Kl. = Gorzütz; Ag. Ratibor.

Besitzer: **Leo Doms**, Lieut. a. D. auf Klein-Gorzütz.

Inspektor: **Loch** in Klein-Gorzütz.
Fläche 125 ha: 108 ha Acker, 10 ha Wiesen, 3 ha Holzungen, 4 ha Hofraum zc. — Grdst. N. C. 1419 M.

- 3815. Wrbkau**, Ritterg. P. Zauditz 8,5 km; T., A. u. St. Obersch 4 km; E. Woinowitz 14,5 km; Ag. Ratibor.
Besitzer: **F. J. Lejeune'sche Erben** in Verdiers (Belgien).
Bevollm.: Güterdirektor **Zurecht** in Obersch.
Fläche 220 ha: 142 ha Acker, 9 ha Wiesen, 63 ha Holzungen, 6 ha Hofraum zc. — Grdst. N. C. 2868 M.
- 3816. Zabrzeh**, Ritterg. P., T., A. u. St. Beneschau (Oberschles.) 3 km; E. Freiheitau 2,5 km; Ag. Hultschin.
Besitzer: **Lukas Weigner**.
Fläche 139 ha: 108 ha Acker, 27 ha Wiesen, 4 ha Hofraum zc.
Grundst. N. C. 3144 M.
Rindvieh: Holländer Kreuzung.

Majorats Herrschaft Kuchelna,

bestehend aus den Gütern Nr. 3817—3834.

Besitzer: **Er. Durchlaucht Karl Fürst von Lichnowsky**, Graf zu Werdenberg, **Elder Herr von Woschütz**, General der Kavallerie à la suite der Armee, erbl. Mitgl. d. S. S., auf Kuchelna und Schloß Kreuzenort.
Generalbevollmächtigter: Güterdirektor **Dr. Karl Eder** in Hilbethhof, P. Koerberwitz (Bz. Oppeln).

- 3817. Bojanow**, Rustikalvorwerk. P. u. T. Kranowitz 3 km; E. Woinowitz 5 km; A. Borutin; St. Binkowitz; Ag. Ratibor.
Inspektor: **Grzimek**.
Fläche 252 ha: 204 ha Acker, 39 ha Wiesen, 9 ha Hofraum zc.
Grundst. N. C. 5920 M.
- 3818. Bolatitz**, Ritterg. P. u. T. Beneschau (Oberschles.) 3 km; E. Woinowitz 12 km; A. u. St. Bolatitz; Ag. Hultschin.
Inspektor: **Kend Schmidt**.
Fläche 776 ha: 268 ha Acker, 3 ha Wiesen, 8 ha Weiden, 480 ha Holzungen, 17 ha Hofraum zc.
Grdst. N. C. 6269 M. — Brennerei.
- 3819. Borutin**, Ritterg. P. u. T. Kranowitz 5 km; E. Woinowitz 5 km; A. u. St. Borutin; Ag. Ratibor.
Inspektor: **Lammich**.

Fläche 671 ha: 534 ha Acker, 80 ha Wiesen, 25 ha Holz, 32 ha Hof zc.
Grundst. N. C. 21 152 M.

- 3820. Grabowka**, Ritterg. u. Forst. **Gelighöhe**. P. Lubom (Oberschles.) 2 km; T. u. E. Kreuzenort 8 km; A. u. St. Grabowka; Ag. Ratibor.
Inspektor: **Greinert**.
Fläche 234 ha: 171 ha Acker, 33 ha Wiesen, 6 ha Weiden, 12 ha Holzungen, 12 ha Hofraum zc.
Grundst. N. C. 3497 M. — Brennerei. Käferei. Brettmühle. Mehlmühle.

- 3821. Köberwitz**, Ritterg. mit Vorw. **Mittelhof**. P., T. u. St. Köberwitz (Bz. Oppeln); E. Woinowitz 13 km; A. Kuchelna; Ag. Ratibor.
Inspektor: **Beichel**.
Fläche 884 ha: 525 ha Acker, 53 ha Wiesen, 281 ha Holzungen, 25 ha Hofraum zc. — Grdst. N. C. 13759 M.

- 3822. Kreuzenort** (Schloß), Ritterg. mit den Vorw. **Lichtenberg** u. **Schloßhof**. P., T., E., A. u. St. Kreuzenort; Ag. Ratibor.
Inspektor: Pohl in Schloßhof.
Fläche 646 ha: 442 ha Acker, 105 ha Wiesen, 5 ha Weiden, 66 ha Holzungen, 19 ha Wasser, 9 ha Hofraum zc. — Grdst.-N.-E. 13 491 *M* Käferei. Ziegelei.
- 3823. Kuchelna**, Rittergut. P., T., A. u. St. Kuchelna; E. Woinowitz 9 km; Ag. Ratibor.
Inspektor: Eberhard.
Fläche 655 ha: 258 ha Acker, 43 ha Wiesen, 334 ha Holzungen, 20 ha Hofraum zc. — Grdst.-N.-E. 8770 *M*
- 3824. Lubom**, Ritterg. mit d. Vorw. **Paprotnik** u. **Leichhof**. P. Lubom (Oberschles.); T. u. E. Kreuzenort 8 km; A. u. St. Grabowka; Ag. Ratibor.
Inspektor: Frank in Paprotnik.
Fläche 936 ha: 423 ha Acker, 18 ha Wiesen, 36 ha Weiden, 286 ha Holzungen, 155 ha Wasser, 18 ha Hofraum zc. — Grdst.-N.-E. 9623 *M*
- 3825. Niebottschau** mit **Neuhof**, Ritterg. P. Lubom (Oberschles.) 2 km; T. u. E. Kreuzenort 8 km; A. u. St. Grabowka; Ag. Ratibor.
Inspektor: Frank in Paprotnik.
Fläche 277 ha: 156 ha Acker, 64 ha Wiesen, 14 ha Weiden, 29 ha Holzungen, 2 ha Wasser, 12 ha Hofraum zc. — Grdst.-N.-E. 7980 *M*
- 3826. Dwschütz**, Ritterg. mit Vorw. **Dedowitzschhof**. P. u. St. Pyschcz; T., E. u. A. Kreuzenort 4 km; Ag. Ratibor.
Inspektor: Pohl in Schloßhof.
Fläche 194 ha: 166 ha Acker, 12 ha Wiesen, 8 ha Holzungen, 8 ha Hofraum zc. — Grdst.-N.-E. 3661 *M*
- 3827. Pyschcz**, Rittergut. P. u. St. Pyschcz; T. u. E. Kreuzenort 8 km; A. Borutin; Ag. Ratibor.
Inspektor: Lammich in Borutin.
Fläche 562 ha: 178 ha Acker, 11 ha Wiesen, 373 ha Holzungen.
Grundst.-N.-E. 5276 *M*
- 3828. Rohow**, Ritterg. mit Vorw. **Swietlowetz**. P. u. T. Zauditz 2 km; E. Woinowitz 9 km; A. Kuchelna; St. Rohow; Ag. Ratibor.
Inspektor: Dzierzon.
Fläche 344 ha: 304 ha Acker, 21 ha Wiesen, 6 ha Weiden, 13 ha Hof zc.
Grundst.-N.-E. 7065 *M* — Käferei.
- 3829. Roschkau**, Ritterg. P., T., E., A. u. St. Kreuzenort 3 km; Ag. Ratibor.
Inspektor: Franzy.
Fläche 254 ha: 244 ha Acker, 2 ha Wasser, 8 ha Hofraum zc.
Grundst.-N.-E. 4545 *M*
- 3830. Ruderwald**, Ritterg. P. u. T. Preußisch-Oderberg 2 km; E. Annaberg 2,6 km; A. Kreuzenort; St. Ruderwald; Ag. Hultschin.
Inspektor: Franzy.
Fläche 149 ha: 145 ha Acker, 2 ha Wiesen, 2 ha Hofraum zc.
Grundst.-N.-E. 2996 *M*
- 3831. Sczepankowitz**, Rittergut mit Vorw. **Hilvetihof**. P. u. T. Deutsch-Krawarn 2 km; (für Hilvetihof P. u. T. Röberwitz [Bz. Oppeln] 2 km); E. Woinowitz 12 km; A. u. St. Volatitz; Ag. Ratibor.
Fläche 508 ha: 466 ha Acker, 12 ha Wiesen, 3 ha Holzungen, 2 ha Wasser, 25 ha Hof zc. — Grdst.-N.-E. 6644 *M*
- 3832. Strandorf**, Ritterg. m. Vorw. **Neu-Werdenberg**. P. u. T. Zauditz 4 km; E. Woinowitz 10,5 km; A. Kuchelna; St. Strandorf; Ag. Ratibor.
Inspektor: Fusesl.
Fläche 232 ha: 193 ha Acker, 22 ha Wiesen, 11 ha Holzungen, 6 ha Hofraum zc. — Grdst.-N.-E. 4409 *M*
- 3833. Syrin**, Ritterg. m. Vorwerk **Wesikont**. P. Lubom (Oberschles.) 1 km; T. u. E. Kreuzenort 8 km; A. u. St. Grabowka; Ag. Ratibor.
Inspektor: Greinert in Grabowka.
Fläche 722 ha: 132 ha Acker, 123 ha Wiesen, 12 ha Weiden, 218 ha Holzungen, 228 ha Wasser, 9 ha Hofraum zc. — Grdst.-N.-E. 7200 *M*

- 3834. Wrzeszsin**, Ritterg. P., T. u. | Inspektor: Preißner.
 Ag. Gultschin 2 km; E. u. A. | Fläche 543 ha: 150 ha Acker, 18 ha
 Kreuzenort 5 km; St. Wrzeszsin. | Wiesen, 365 ha Holzungen, 10 ha
 Hofraum zc. — Grundst.-N.-E. 4565 M.

Majorats Herrschaft Herzogthum Ratibor,

bestehend aus den Gütern Nr. 3835—3857; (Nr. 3933—3939 Kr. Rosenberg; Nr. 4017—4024 Kr. Rybnik; Nr. 4195—4204, Kr. Tost-Gleiwitz und 3447, Kr. Lublinitz).

Besitzer: Se. Durchlaucht Dr. jur. Viktor Amadeus Herzog von Ratibor, Fürst von Corvey, Prinz zu Hohenlohe-Waldenburg-Schillingenfürst, Major à la suite d. Armee, Mitglied d. S. H. auf Schloß Rauden, Kr. Rybnik.

Die Verwaltung wird geführt von der Herzoglichen Kammer in Schloß Ratibor. Generalbevollm.: Kammerdirektor von Gehren in Ratibor.

- 3835. Adamowitz**, Ritterg. P., T., | Pächter: Landschaftsdirektor Ed. von
 E. u. A. Nendza 5,5 km; St. Mar- | Dittrich auf Czieskowitz, Kr. Cosel.
 kowitz; Ag. Ratibor. | Fläche 497 ha: 364 ha Acker, 32 ha
 Güterverwalter: Thiel. | Wiesen, 81 ha Holzungen, 2 ha
 Fläche 413 ha: 107 ha Acker, 58 ha | Wasser, 18 ha Hofraum zc.
 Wiesen, 13 ha Weiden, 216 ha Hol- | Grundst.-N.-E. 10 884 M. — Brennerei.
 zungen, 9 ha Wasser, 10 ha Hof-
 raum zc. — Grundst.-N.-E. 1872 M.
 Wassermehlmühle.

- 3836. Altendorf**, Ritterg. P., T., |
 E. u. Ag. Ratibor 1 km; A. u. |
 St. Altendorf.
 Inspektor: Schroll in Kempa.
 Fläche 25 ha: 24 ha Wiesen, 1 ha
 Hof zc. — Grundst.-N.-E. 161 M.

- 3837. Babitz**, Ritterg. mit den Vorw. |
Kempa u. Trawnitz. P., T., E., |
 A. u. St. Nendza 3 km; Ag. Ratibor.
 Inspektor: Schroll in Kempa.
 Verwalter: Rieger in Trawnitz.
 Fläche 562 ha: 297 ha Acker, 115 ha
 Wiesen, 5 ha Weiden, 50 ha Holzungen,
 94 ha Wasser, 1 ha Hofraum zc.
 Grundst.-N.-E. 6525 M.

- 3838. Bogunitz**, Ritterg. P., T. u. |
 E. Nendza 3,4 km; A. u. St. |
 Markowitz; Ag. Ratibor.
 Fläche 216 ha: 26 ha Acker, 6 ha
 Wiesen, 181 ha Holzungen, 3 ha
 Hofraum zc. — Grundst.-N.-E. 657 M.

- 3839. Bosatz** (Schloß Ratibor), Ritterg. |
 P., T., E. u. Ag. Ratibor 0,5 km; |
 A. u. St. Bosatz.
 Fläche 10 ha: 1 ha Acker, 4 ha Wiesen,
 2 ha Wasser, 3 ha Hofraum zc.
 Grundst.-N.-E. 195 M.
 Dampfbrauerei.

- 3840. Brzesnitz**, Ritterg. P., T., E. u. |
 Ag. Ratibor 7 km; A. u. St. Lubowitz. |

- 3841. Gregorowitz**, Herzogl. (auch |
Ganjowitz), Ritterg. P., T. u. A. |
 Slawitau 2,5 km; E. Hammer
 6,5 km; St. Lubowitz; Ag. Ratibor.
 Pächter: Landschaftsdirektor Ed. von
 Dittrich auf Czieskowitz, Kr. Cosel.
 Fläche 147 ha: 121 ha Acker, 13 ha
 Wiesen, 9 ha Weiden, 4 ha Hofraum zc.
 Grundst.-N.-E. 3875 M.

- 3842. Hammer (Ratiborhammer)** mit |
 Forstb. Corvey, Ritterg. P., T., E., A. |
 u. St. Ratiborhammer; Ag. Ratibor.
 Fläche 723 ha: 104 ha Acker, 30 ha
 Wiesen, 557 ha Holz, 17 ha Wasser, 15 ha
 Hof zc. — Grundst.-N.-E. 2832 M.
 Brettschneidemühle.

- 3843. Leng**, Ritterg. m. Vorw. **Wiesen-** |
hof. P., T., E. u. A. Nendza 5,5 km; |
 St. Zawada herzoglich; Ag. Ratibor.
 Fläche 90 ha: 36 ha Acker, 42 ha
 Wiesen, 11 ha Holzungen, 1 ha Hof-
 raum zc. — Grundst.-N.-E. 1032 M.

- 3844. Lubowitz** mit Vorw. **Marhof**, |
 Ritterg. P., T., A. u. St. Lubowitz; |
 E. Nendza 6,3 km; Ag. Ratibor.
 Pächter: Landschaftsdirektor Ed. von
 Dittrich auf Czieskowitz, Kr. Cosel.
 Fläche 244 ha: 185 ha Acker, 30 ha
 Wiesen, 17 ha Holzungen, 12 ha
 Hofraum zc. — Grundst.-N.-E. 6477 M.

- 3845. Markowitz**, Ritterg. P., T., |
 E. u. Ag. Ratibor 4,6 km; A. u. |
 St. Markowitz.

- Inspektor: Schroll in Kempa.
Fläche 474 ha: 222 ha Acker, 39 ha Wiesen, 8 ha Weiden, 171 ha Holzungen, 24 ha Wasser, 10 ha Hofraum zc. — Grdst.-R.-G. 5109 M.
- 3846. Mendza**, Ritterg. P., T., E., A. u. St. Mendza; Ag. Ratibor.
Fläche 1603 ha: 4 ha Acker, 18 ha Wiesen, 6 ha Weiden, 1560 ha Holzungen, 15 ha Hofraum zc.
Grundst.-R.-G. 6171 M.
Dampfmehlmühle.
- 3847. Niedane**, Ritterg. u. Kreuzpropstei Rudnik (selbst. Gutsbez.) P., T., E. u. Ag. Ratibor 4 km; A. Lubowitz; St. Niedane.
Pächter: Landschaftsdirektor Ed. von Dittrich auf Czienstowitz, Kr. Cosel.
Fläche 435 ha: 337 ha Acker, 52 ha Wiesen, 21 ha Weiden, 10 ha Holzungen, 1 ha Wasser, 13 ha Hofraum zc. — Grdst.-R.-G. 14 973 M.
- 3848. Ostrog**, Ritterg. P., T., E. u. Ag. Ratibor 1,5 km; A. u. St. Bojatz.
Fläche 180 ha: 86 ha Acker, 83 ha Wiesen, 10 ha Holz, 1 ha Hof zc.
Grundst.-R.-G. 4356 M. — Ziegelei.
- 3849. Ottitz (Schloß)**, Ritterg. P., T., E. u. Ag. Ratibor 4 km; A. Bawlau; St. Ober-Ottitz.
Pächter: von Zawadzki.
Fl. 184 ha: 175 ha Acker, 9 ha Hof zc.
Grdst.-R.-G. 5050 M. — Ziegelei.
- 3850. Proschwitz**, Ritterg. P., T., E. u. Ag. Ratibor 1 km; A. u. St. Altendorf.
Fläche 43 ha: 40 ha Acker, 3 ha Wiesen.
Grundst.-R.-G. 993 M.
- 3851. Raschütz**, Ritterg. P., T. u. Ag. Ratibor; E. Mendza 5,5 km; A. u. St. Markowitz.
- Inspektor: Schroll in Kempa.
Fläche 258 ha: 140 ha Acker, 10 ha Wiesen, 99 ha Holzungen, 9 ha Hofraum zc. — Grdst.-R.-G. 1512 M.
Dampfbrettmühle, Sorewoda genannt.
- 3852. Ruda** (Forstbezirk), Rittergut. P., T. u. E. Ratiborhammer 4,5 km; A. u. St. Thurze; Ag. Ratibor.
Fläche 393 ha: 44 ha Acker, 4 ha Weiden, 345 ha Holzungen.
Grundst.-R.-G. 1973 M.
- 3853. Schichowitz** (Vorwerk). P., T. E. u. A. Mendza 2,2 km; St. Zawada herzoglich; Ag. Ratibor.
Fläche 38 ha: 25 ha Acker, 13 ha Wiesen. — Grundst.-R.-G. 540 M.
Parzellenweise verpachtet.
- 3854. Schymowitz** (Forstbez.), Rittergut. m. Forstarbeiterhaus Lichtenstein u. Piela. P., T., E., A. u. St. Mendza 4 km; Ag. Ratibor.
Fläche 361 ha: 7 ha Acker, 354 ha Holzungen. — Grdst.-R.-G. 1063 M.
- 3855. Sollarnia** (Forst), Rittergut. P., T., E., A. u. St. Ratiborhammer 1 km; Ag. Ratibor.
Fläche 1239 ha: 41 ha Acker, 1198 ha Holzungen. — Grdst.-R.-G. 5436 M.
- 3856. Thurze**, Ritterg. m. Vorw. Trawnik. P., T. u. E. Ratiborhammer 3,2 km; A. u. St. Thurze; Ag. Ratibor.
Gutsverm.: Rieger in Trawnik.
Fläche 548 ha: 101 ha Acker, 37 ha Wiesen, 38 ha Weiden, 361 ha Holzungen, 11 ha Hofraum zc.
Grdst.-R.-G. 2887 M. — Wassermühle.
- 3857. Zawada** (Herzoglich). P., T., E. u. A. Mendza 5 km; St. Zawada herzoglich; Ag. Ratibor.
Fläche 114 ha: 52 ha Acker, 39 ha Wiesen, 23 ha Holzungen.
Grundst.-R.-G. 1701 M.

Herrschaft Schillersdorf,

bestehend aus den Gütern Nr. 3858—3866.

Besitzer: Nathaniel Freiherr von Rothschild in Wien.

Centraldirektion in Wien IV, Theresianumgasse 14; Güterdirektion in Schillersdorf.

- 3858. Annaberg (Preuß.-Oderberg)**, Ritterg. P. u. T. Preuß.-Oderberg Bahnhof 1 km; E. u. A. Annaberg 4 km; St. Zabelfau; Ag. Sultschin.
Fläche 293 ha: 240 ha Acker, 11 ha Wiesen, 17 ha Holzungen, 25 ha Hofraum zc.
Grundst.-R.-G. 5220 M.
Brennerei, Ziegelei, Brettmühle. Käferei.

- 3859. Darkowitz (Klein-),** Ritterg. P., T. u. Ag. Hultschin 3 km; E. Annaberg 8 km; A. u. St. Schloß Hultschin. Fläche 240 ha: 180 ha Acker, 18 ha Wiesen, 34 ha Holzungen, 8 ha Hofraum zc. — Grdft. - R. - G. 2845 M.
- 3860. Haatsch,** Rittergut (Gutsbez. Groß-Darkowitz) m. Vorw. Carlshof. P., T. u. A. Schillersdorf (Schlesf.) 4 km; E. Annaberg 8,6 km; St. Haatsch; Ag. Hultschin. Fläche 486 ha: 244 ha Acker, 38 ha Wiesen, 182 ha Holzungen, 22 ha Hofraum zc. — Grdft. - R. - G. 5353 M.
- 3861. Hofschalkowitz,** Ritterg. P., T. u. Ag. Hultschin 6 km; E. Schönbrenn (Dest.) 3,9 u. Annaberg 13 km; A. Schloß Hultschin; St. Hofschalkowitz. Pächter: Karl Obratshai, k. k. Lt. a. D. Fläche 396 ha: 247 ha Acker, 43 ha Wiesen, 74 ha Holzungen, 32 ha Hofraum zc. — Grdft. - R. - G. 5023 M.
- 3862. Hultschin (Gutsbez. Langendorf),** Ritterg. mit Vorw. Weinberg. P., T. u. Ag. Hultschin; E. Dielhau 2,5 u. Annaberg 11 km; A. u. St. Schloß-Hultschin. Pächter: Dr. Albert Scholz. Fläche 421 ha: 276 ha Acker, 59 ha Wiesen, 61 ha Holzungen, 25 ha Hofraum zc. — Grdft. - R. - G. 7321 M.
- 3863. Ludgierzowitz,** Ritterg. mit Vorw. Oberhof. P., T. u. St. Ludgierzowitz; E. Annaberg 8 km; A. Petrzlowitz; Ag. Hultschin. Inspektor: Dr. W. Mucha. Fläche 793 ha: 145 ha Acker, 26 ha Wiesen, 607 ha Holzungen, 15 ha Hofraum zc. — Grdft. - R. - G. 5408 M.
- 3864. Marquartowitz,** Ritterg. P., T. u. Ag. Hultschin 5 km; E. Annaberg 6 km; A. Petrzlowitz; St. Ludgierzowitz. Fläche 128 ha: 102 ha Acker, 15 ha Wiesen, 11 ha Hofraum zc. Grundft. - R. - G. 1418 M.
- 3865. Schillersdorf,** Ritterg., mit Vorw. Passaf (selbst. Gutsbez.). P., T., A. u. St. Schillersdorf (Schlesf.); E. Oderberg 4 u. Annaberg 4 km; Ag. Hultschin. Fläche 1559 ha: 613 ha Acker, 54 ha Wiesen, 865 ha Holzungen, 3 ha Wasser, 24 ha Hofraum zc. Grundft. - R. - G. 16961 M. Wasserhebewerk bei Passaf.
- 3866. Zabelkau,** Ritterg. P. u. T. Preußisch-Oderberg 4 km; E. u. A. Annaberg 4 km; St. Zabelkau; Ag. Hultschin. Fläche 162 ha: 121 ha Acker, 25 ha Wiesen, 12 ha Holzungen, 4 ha Hofraum zc. — Grdft. - R. - G. 2652 M.

Herrschaft Beneschau,

bestehend aus den Rittergütern Nr. 3867—3871.

Besitzer: Albert Freiherr von Rothschild in Wien.

Administrator: Wetekamp, bevollmächt. Güterdirektor.

- 3867. Beneschau,** Ritterg. m. Vorw. Morawekshof. P., T., A. u. St. Beneschau (Oberschlesf.); E. Freiheitau 5,1 km; Ag. Hultschin. Fläche 327,4 ha: 243,7 ha Acker, 69,8 ha Wiesen, 4,1 ha Weiden, 5,7 ha Wasser, 4,1 ha Hofraum zc. Grundft. - R. - G. 8226 M. Brettjägemühle.
- 3868. Bielau,** Ritterg. P., T., A. u. St. Beneschau (Oberschlesf.) 7 km; E. Kreuzenort 10,7 km; Ag. Hultschin. Fläche 212 ha: 101,5 ha Acker, 12,9 ha Wiesen, 86,9 ha Holzungen, 0,4 ha Weiden, 6,3 ha Wasser, 4 ha Hofraum zc. — Grdft. - R. - G. 2577 M.
- 3869. Buslawitz,** Rittergut m. den Vorw. Großhof u. Raffarna. P. u. T. Beneschau (Oberschlesf.) 4 km; E. Freiheitau 10 km; A. u. St. Buslawitz; Ag. Hultschin. Fläche 946,5 ha: 438,5 ha Acker, 53,8 ha Wiesen, 444,8 ha Holzungen, 7,7 ha Wasser, 2,4 ha Hofraum zc. Grundft. - R. - G. 11137 M. Dampfbrennerei in Großhof.

- 3870. Kosmitz, Ritterg. P., T.**
 u. Ag. Hultschin 4 km; E. Dielhau
 5,4 km; A. u. St. Beneschau.
 Fläche 419,5 ha: 195 ha Acker, 27,5 ha
 Wiesen, 0,6 ha Weiden, 192,9 ha
 Holzungen, 3,5 ha Hofraum zc.
 Grundst.-R.-E. 5286 *M*.
- 3871. Zawada = Beneschau, Ritterg.**
 P. u. T. Beneschau (Oberschles.)
 6 km; E. Dielhau 12 km; A. u.
 St. Buslawitz; Ag. Hultschin.
 Fläche 367,9 ha: 122,5 ha Acker, 2 ha
 Wiesen, 242 ha Holzungen, 0,7 ha
 Hofraum zc. — Grdst.-R.-E. 3290 *M*.
 Holländer Rindvieh. Milchverwertung
 durch Milchpächter.

II. Güter innerhalb der Land- und Stadtgemeinden.

- 3872. Annahof (Rautzen), Domi-**
 nialg. (Gutsbz. Deutsch-Krawarn).
 P., T., A. u. St. Deutsch-Krawarn
 2 km; E. Woinowitz 15 u. Oppahof
 (Dest.) 5 km; Ag. Hultschin.
 Besitzer: Hugo Schlarbaum i. Troppau.
 Bevollm.: A. Schlarbaum, Prem.-
 Lieutenant der Landwehr.
 Fl. 173 ha. — Grdst.-R.-E. 5786 *M*.
- 3873. Kosmitz. P., T. u. Ag. Hultschin**
 2,5 km; E. Annaberg 7,5 u. Dielhau
 3,5 km; A. u. St. Beneschau.
 Erbscholtzei. Bes.: Karl Schwenzner.
 Fl. 87 ha. — Grdst.-R.-E. 1530 *M*.
 Steinbrüche.
- 3874. Ottitz (Ober-). P., T., E. u.**
 Ag. Ratibor 3,5 km; A. Pawlau;
 St. Scharzjin.
 Gut. Besitzer: R. Riedinger, Buch- und
 Steinrudereibesitzer in Ratibor.
 Inspektor: Fermenta.
 Fläche 192,1 ha: 184,7 ha Acker,
 4,8 ha Wiesen, 0,9 ha Holz, 1,7 ha Hof zc.
 Grundst.-R.-E. 5047 *M*.
- Gut (Neu-Ottitz).
 Besitzer: Günther von Brochem, Pr.-Lt.
 Inspektor: Miketta.
 Fläche 162 ha: 153 ha Acker, 5 ha
 Wiesen, 1 ha Holzungen, 3 ha Hof-
 raum zc. — Grdst.-R.-E. 2622 *M*.
 Holländer Rindvieh.
- **3875. Thrum. P. u. T. Ratsher;**
 E. Groß-Peterwitz 6 km; A. Ratsh;
 St. Thrum; Ag. Ratibor.
 Gut. Besitzer: Johann Sonntag.
 Fl. ha. — Grdst.-R.-E. ca. 3100 *M*.
- 3876. Woinowitz, Gut. P., T., E.,**
 A. u. St. Woinowitz; Ag. Ratibor.
 Besitzer: Heinrich Band, Rittmeister
 a. D. u. Kreisdeputirter.
 Inspektor: Oskar Kluger.
 Fläche 493 ha: 386 ha Acker, 80 ha
 Wiesen, 5 ha Weiden, 22 ha Hof-
 raum zc. — Grdst.-R.-E. 12 237 *M*.
- 3877. Zauditz, Großbürgerstelle Nr. 19.**
 P., T., A. u. St. Zauditz; E. Woi-
 nowitz 5 km; Ag. Ratibor.
 Bes.: Ehrenhold Sartog, Pr.-Lt. d. R.
 Fl. 65 ha. — Grdst.-R.-E. 2549 *M*.

56. Kreis Rosenberg OS.

Größe: 898,61 Quadrat-Kilometer. — Einwohner: 47 650. —
 Landgemeinden: 74. — Gutsbezirke: 71. — Amtsbezirke: 28. —
 Städte: Rosenberg mit 3698 Einw., Landsberg mit 1059 Einw. —
 Viehstand: 4319 Pferde, 22 786 Stück Rindvieh (darunter 13 322 Kühe),
 7242 Schafe, 11 641 Schweine, 992 Ziegen, 1651 Vienenstöcke. — Lage: im
 nördlichen Theile des Regierungsbezirks, grenzend an Russisch-Polen. — Boden-
 beschaffenheit: leichter, wenig ertragsfähiger Boden, vorherrschend sind

die Waldungen. — Der durchschnittliche Grundsteuer-Reinertrag beträgt pro Hektar Acker: 8,22 *M.*, Wiesen: 11,36 *M.*, Holzungen: 2,35 *M.* — Von der Gesamtfläche sind: 379,40 qkm Acker, 57,95 qkm Wiesen, 395,69 qkm Wald. — Gewässer: die Lißwartha und die Prošna (beide sind Grenzflüsse mit Russisch-Polen), ferner die Stober, der Budkowitz und der Bodländer Flößgraben, der Worogda-Bach. — Eisenbahnen: die Rechte-Ober-Ufer-Bahn mit den Stationen: Lassowitz, Sausenberg, Zembowitz; Kreuzburg—Tarnowitz mit den Stationen: Rosenberg, Schoffschütz. Projektirt Kleinbahn Landsberg—Rosenberg.

Landw. Maschinenfabrik in Kraskau; Knochenmehlfabrik in Bohanowitz; Mehlmühlen in Bodland, Groß-Vorek, Alt-Rosenberg, Thule und Utschütz; Dampfsägewerke in Kryshanowitz, Rosenberg, Sausenberg, Jamisna und Zembowitz; Kartoffelstärkefabrik in Groß-Vorek; Flachsbereitung in Klein-Lassowitz; Molkereien in Landsberg und Rosenberg.

Kreisstadt Rosenberg OS.

Landgericht: Dppeln. Amtsgerichte: Rosenberg, Landsberg, Kreuzburg.
 Landrath: Frhr. von Reiskwitz auf Wenbrin. | Kreissthierarzt: Dr. Koch.
 Kreissekretär: Körner. | Katasterkontroleur: Rutschbach.
 Kreisaußschußsekretär: Malkowsky. | Kreisfchulinspektoren: westlicher Theil
 Kreisfasse: Richter, Rentmeister. | Dr. Werner in Kreuzburg OS.; östlicher
 Kreisphysikus: Dr. Gottschalk. | Theil Waskow in Rosenberg OS.
 Kreiswundarzt: Dr. Steiner. | Kreisbauinspekt.: Deumling in Kreuzburg.

I. Selbständige Gutsbezirke.

3878. **Abrechtsdorf**, Ritterg. m. Borw. | Fläche 290 ha: 121 ha Acker, 46 ha
 Wiesen, 97 ha Holz, 4 ha Wasser,
 18 ha Hof ic. — Grdst.-N.-G. 1317 *M.*
Alinhof. P., T., E. u. Ag. |
 Rosenberg (Oberschles.) 4 km; A. |
 u. St. Alt-Rosenberg. |
 Besitzer: Heinrich Graf von Bethusy- |
 Suc, Prem.-Lieut. d. R. auf Bankau, |
 Kr. Kreuzburg. |
 Inspektor: Friederici. |
 Fläche 1081 ha: 338 ha Acker, 60 ha |
 Wiesen, 0,5 ha Weiden, 634 ha Hol- |
 zungen, 9,5 ha Wasser, 39 ha Hof- |
 raum ic. — Grundst.-N.-G. 7053 *M.* |
 Brenneret. Wassermühle. |
3880. **Bischdorf**, Ritterg. P., T., A. |
 u. St. Bischdorf (Oberschles.); E. |
 u. Ag. Rosenberg 10,5 km. |
 Besitzer: Kgl. Haus-Fideikommiß. |
 Pächter: Rudolf Weishaupt. |
 Fläche 448 ha: 354 ha Acker, 74 ha |
 Wiesen, 4 ha Weiden, 16 ha Hof ic. |
 Grdst.-N.-G. (incl. Forst) ca. 7600 *M.* |
3881. **Bodland**, Kgl. Domäne m. d. |
 Borw. Wiersch (Kr. Rosenberg) |
 u. Alt-Tschapel (Kr. Kreuzburg). |
 P., T. u. St. Bodland; A. Domäne |
 Bodland; E. u. Ag. Kreuzburg 6 km. |
 Besitzer: Kgl. Domänenfiskus. |
 Pächter: Hermann Pratsch. |
3879. **Basan** mit Borw. **Damnit**, |
 Ritterg. P. u. T. Klein-Lassowitz |
 7 km; E. u. Ag. Kreuzburg 7 km; |
 A. Borkowitz; St. Jaschine. |
 Bes.: Ludwig Lengnit auf Borkowitz. |

- Fläche 663,6 ha: 523 ha Acker, 118 ha Wiesen, 2 ha Weiden, 2 ha Holzungen. Grundst.-R.-G. 7164 *M.* — Brennerei.
- 3882. Bodland**, Kgl. Oberförsterei mit den Forstbez. **Witzsdorf** u. **Berthelschütz** (Kr. Kreuzburg). P., T. u. St. Bodland; A. Jagdschloß Bodland; E. u. Ag. Kreuzburg OS. 10,7 km.
Besitzer: **Kgl. Forstfiskus**.
Kgl. Forstmeister: Appenroth.
Fläche 6166 ha: 140 ha Acker, 81 ha Wiesen, 5867 ha Holz, 53 ha Hof zc. Grundst.-R.-G. 17 387 *M.*
- 3883. Vorek (Groß-)**, Ritterg. m. d. Borw. **Eisenhammer** u. **Sophienhof**. P., T., A. u. St. Groß-Vorek; E. u. Ag. Rosenberg 11,2 km.
Besitzer: **Kgl. Haus-Fideikommiß**.
Pächter: A. Böhn, Kgl. Amtsrath.
Fläche 494 ha: 354 ha Acker, 99 ha Wiesen, 25 ha Weiden, 16 ha Hofraum zc. — Grundst.-R.-G. 6939 *M.*
Kartoffelstärkefabrik.
- 3884. Vorek (Klein-)** (Forstbezirk), Ritterg. P., T., A. u. St. Groß-Vorek; E. Schöffschütz 4 km; Ag. Rosenberg.
Besitzer: **Kgl. Haus-Fideikommiß**.
Oberförster: Frhr. von Löwenstern in Wischdorf.
Fläche 216 ha: 1 ha Acker, 50 ha Wiesen, 165 ha Holz. — Grundst.-R.-G. 990 *M.*
- ⊙ **3885. Vorkowitz**, Ritterg. m. Borw. **Carlshof**. P. u. T. Bodland 3 km; E. u. Ag. Kreuzburg 6 km; A. Vorkowitz; St. Jaschine.
Besitzer: Ludwig Lengnit.
Fläche 334 ha: 271 ha Acker, 60 ha Wiesen, 3 ha Holzungen.
Grundst.-R.-G. 1458 *M.* — Brennerei.
- 3886. Voroškau**, Ritterg. mit den Borw. **Giehberg**, **Modeland** und 1 Gasthaus. P. u. T. Voroškau; E. u. Ag. Rosenberg 7,5 km; A. u. St. Ekronskau.
Bes.: **Karl von Gerhardt**, Major z. D. Bevollm.: Inspektor Heißig; für den Wald: Förster Zakrzewsky.
Fläche 1059 ha: 427 ha Acker, 50 ha Wiesen, 525 ha Holzungen, 9 ha Weiden, 13 ha Wasser, 35 ha Hofraum zc. — Grundst.-R.-G. 6096 *M.*
- Dampfbrennerei. Ziegelei. Flachsbereitungsanstalt.
- 3887. Wojanowitz**, Ritterg. mit den Borw. **Warlow** u. **Widrau**. P., T., A. u. St. Wojanowitz; E. u. Ag. Rosenberg OS. 16,5 km.
Besitzer: **Kgl. Haus-Fideikommiß**.
Pächter: **Wilhelm von Pannwitz**, Leut. d. R.
Administrator: **Lischke**.
Fläche (ohne Forst) 693 ha: 526 ha Acker, 69 ha Wiesen, 21 ha Weiden, 77 ha Hof zc. — Grundst.-R.-G. 5607 *M.*
Brennerei. — Mastviehverkauf.
- 3888. Bronick** (Forstbez.), Ritterg. P., T., E. u. Ag. Rosenberg (Oberschles.) 7,5 km; A. u. St. Groß-Vorek.
Besitzer: **Kgl. Haus-Fideikommiß**.
Oberförster: Frhr. v. Löwenstern in Wischdorf.
Fläche 108 ha: 106 ha Holzungen, 2 ha Hofraum zc. — Grundst.-R.-G. 189 *M.*
- 3889. Busow (Budzow) I**, Ritterg. m. Borw. **Lindenhof**. P. u. T. Budzowigsdorf (Oberschles.) 3 km; E. Bankau 6 km; A. u. St. Busow; Ag. Landsberg OS.
Besitzer: **Emil Kober**.
Inspektor: **Ebneter**.
Fläche 597 ha: 415 ha Acker, 31 ha Wiesen, 2 ha Weiden, 133 ha Holz, 16 ha Hof zc. — Grundst.-R.-G. 3000 *M.*
Brennerei. Molkerei in Landsberg.
- 3890. Busow (Budzow) II**, Forstbez. P., T. u. Ag. Landsberg (Oberschles.) 5,6 km; E. Kreuzburg 15 km; A. Krysanowitz; St. Busow.
Bes.: **Josef Gallinek** auf Krysanowitz.
Bevollm.: Oberförster **Thalheim**.
Fläche 611 ha: 2 ha Acker, 5 ha Wiesen, 596 ha Holzungen, 8 ha Hofraum zc. — Grundst.-R.-G. 2196 *M.*
- 3891. Ellguth** (fr. **Psurow-Ellguth**), Ritterg. P., T. u. A. Sternalitz 3 km; E. u. Ag. Rosenberg OS. 14 km; St. Ellguth.
Besitzer: **Kgl. Haus-Fideikommiß**.
Pächter: **Regehly** in Psurow.
Fläche 295 ha: 261 ha Acker, 19 ha Wiesen, 6 ha Weiden, 9 ha Hof zc. Grundst.-R.-G. ca. 3700 *M.*

- 3892. Gohle**, Ritterg. m. d. Borw. **Lagnow u. Przytoczna**. P. u. T. Seidwitz 4 km; E. Pittschen 11,5 km; A. u. St. Krusanowitz; Ag. Landsberg. Bes.: Josef **Gallinek** in Krusanowitz. Inspektor: **Achilles**. Fläche 1092 ha: 305 ha Acker, 10 ha Wiesen, 34 ha Weiden, 730 ha Holzungen, 13 ha Hofraum zc. Grundst.-R.-E. 5571 *M.* — Ziegelei u. Eisensteinförderungen in Hellewald.
- 3893. Jamm**, Ritterg. P., T. u. E. Bantau 6 km; A. u. St. Jamm (in Koselwitz); Ag. Landsberg. Besiger: **Paul Kühn**, Prem.-Lieut., Landesältester u. Kreisdeputirter. Inspektor: **Schröder**, Lieutenant. Fläche 980,4 ha: 590,7 ha Acker, 50,7 ha Wiesen, 4,1 ha Weiden, 305,2 ha Holzungen, 29,7 ha Hof zc. Grundst.-R.-E. 6654 *M.* Brennerei. Ziegelei.
- 3894. Jaszine**, Kgl. Domäne mit Borw. **Vorzendorf**. P., T. u. E. Klein-Lassowitz 5,6 km; A. u. St. Jaszine; Ag. Kreuzburg. Besiger: **Kgl. Domänenfiskus**. Pächter: **Paul von Blacha**, Königl. Oberamtmann. Fläche 515,5 ha: 341 ha Acker, 75 ha Wiesen, 32 ha Weiden, 45 ha Holz. Grundst.-R.-E. 4113 *M.* — Brennerei.
- 3895. Jordansmühle**, Ritterg. P., T., E. u. Ag. Rosenberg (Oberschles.) 5 km; A. u. St. Schönwald. Bes.: **Felix von Studnig**, Landesält. u. Lieut. d. R.-R. auf Schönwald. Inspektor: **Maron** in Schönwald. Fläche 417 ha: 250 ha Acker, 9 ha Wiesen, 147 ha Holzungen, 11 ha Hofraum zc. — Grundst.-R.-E. 2085 *M.*
- 3896. Karmunkau (Alt-)**, Ritterg. m. Borw. **Wollentschin**. P. u. T. Boganowitz 7 km; E. u. Ag. Rosenberg 10,5 km; A. Wischdorf; St. Alt-Karmunkau. Besiger: **Kgl. Gaus-Fideikommiß**. Pächter: **Zanekki**. Fläche (ohne Forst) 466 ha: 370 ha Acker, 75 ha Wiesen, 4 ha Weiden, 17 ha Hofraum zc. — Brennerei. Grundst.-R.-E. (mit Forst) 4550 *M.*
- 3897. Karmunkau (Neu-)**, Ritterg. P., T., A. u. St. Boganowitz 3 km; E. u. Ag. Rosenberg 14,2 km. Besiger: **Kgl. Gaus-Fideikommiß**. Pächter: **A. Pöhn**, Kgl. Amterath in Groß-Borek. Fläche (ohne Forst) 291 ha: 258 ha Acker, 28 ha Wiesen, 5 ha Hofraum zc. Grundst.-R.-E. (mit Forst) 2275 *M.*
- 3898. Koselwitz**, Ritterg. m. d. Borw. **Goy, Josephshöh u. Oberhof**. P., T. u. Ag. Landsberg (Oberschles.) 3,7 km; E. Bantau 6 km; A. u. St. Koselwitz. Besiger: **Pastor J. Kutta** in Breslau. Bevollm.: **Oberamtm. Jul. Ploschke**. Fläche 1026 ha: 632 ha Acker, 110 ha Wiesen, 10 ha Weiden, 250 ha Holzungen, 2 ha Wasser, 22 ha Hofraum zc. — Grundst.-R.-E. 6693 *M.* Dampfbrennerei. Ziegelei. Wisternmarsch mit Holländer.
- 3899. Kostellit**, Ritterg. mit Borw. **Wittoka**. P. u. T. Kostellit; E. u. Ag. Rosenberg OS. 15 km; A. u. St. Wischdorf. Besiger: **Kgl. Gaus-Fideikommiß**. Pächter: **B. Körner**. Fläche 485 ha: 376 ha Acker, 40 ha Wiesen, 52 ha Weiden, 17 ha Hofraum zc. — Grundst.-R.-E. 4309 *M.*
- 3900. Kraskau-Neuhoff**, Kgl. Domäne mit **Boßhütte** (u. **Ruhnau**, Kr. Kreuzburg, siehe dieses). P., T., E. u. Ag. Kreuzburg (Oberschles.) 2 km; A. u. St. Kraskau-Neuhoff. Besiger: **Kgl. Domänenfiskus**. Pächter: **J. Ismer**, Kgl. Oberamtm. in Neuhoff. Inspektor: **Sattler** in Neuhoff. Fläche 392 ha: 294 ha Acker, 79 ha Wiesen, 19 ha Hofraum zc. Grundst.-R.-E. 4450 *M.* Dampfbrennerei. — Rindviehzucht, Milchverkauf, Mastwirthschaft.
- 3901. Krusanowitz**, Ritterg. m. Borw. **Alt-Laffe**. P. u. T. Zawisna 1 km; E. Kreuzburg 23 km; A. u. St. Krusanowitz; Ag. Landsberg. Besiger: **Josef Gallinek**. Inspektor: **Achilles**.

- Fläche 464 ha: 344 ha Acker, 82 ha Wiesen, 29 ha Holzungen, 9 ha Hofraum u. — Grundst.-R.-G. 5745 *M.* Hüttenwerk (2 Hoehöfen).
- © 3902. **Lomnik (Hedwigshof)**, Rittergut mit Borw. **Brinikz** (zum Majorat **Schoffschütz** gehörig.) P., T., E., A. u. St. Schoffschütz 2,7 km; Ag. Rosenberg.
- Besitzer: Friedrich Graf von **Gesler**, Major u. D. auf Schoffschütz.
Inspektor: Unbenannt.
- Fläche 1177 ha: 339 ha Acker, 75 ha Wiesen, 67 ha Weiden, 639 ha Holz, 13 ha Wasser, 44 ha Hof u.
Grundst.-R.-G. 3942 *M.*
3903. **Lowoschau**, Ritterg. P. u. Ag. Rosenberg (Oberschles.) 4,5 km; T. Lowoschau; E. Rosenberg u. Sausenberg je 4,5 km; A. u. St. Alt-Rosenberg.
- Besitzer: Heinrich Graf von **Bethusy-Guc**, Pr.-Lt. d. R. auf Bantau, Kr. Kreuzburg.
Inspektor: Friederich.
- Fläche 577 ha: 164 ha Acker, 6 ha Wiesen, 388 ha Holzungen, 19 ha Hofraum u. — Grundst.-R.-G. 2300 *M.*
3904. **Neudorf**, Ritterg. m. Borw. **Neu-Laffte**. P. u. T. Zawisna 2 km; E. Kreuzburg 20 km; A. u. St. Krnsanowitz; Ag. Landsberg.
- Besitzer: Josef **Gallinet** auf Krnsanowitz.
Inspektor: Achilles.
- Fläche 691 ha: 213 ha Acker, 42 ha Wiesen, 12 ha Weiden, 413 ha Holzungen, 4 ha Wasser, 7 ha Hofraum u.
Grundst.-R.-G. 4218 *M.*
Brennerei. Wassermühle. Knochen- dämpferei u. Knochenstampfe. Eisen- steinförderungen in der Schwyrctinna.
- Neuhoff**, Rgl. Domäne, siehe **Kraskau-Neuhoff**.
3905. **Paulsdorf (Ober-)**, Ritterg. m. **Bergbauwerk**. P., T. u. Ag. Landsberg (Oberschles.) 4 km; E. Rosenberg 14 km (Paulsdorf im Bau); A. u. St. Ober-Paulsdorf.
- Besitzer: Louis **Meyer**, Prem.-Lt. d. L.
Fläche 702 ha: 428 ha Acker, 92 ha Wiesen, 32 ha Weiden, 148 ha Holz, 2 ha Hof u. — Grundst.-R.-G. 3960 *M.*
Wassermühle. Dampfbrennerei. — Milch- wirtschaft. Yorkshire-Vollblutzucht.
3906. **Radau**, Majorat m. d. Borw. **Kopalin, Lenke u. Koschütz**. P., T. u. E. Zembowitz 6 km; A. u. St. Radau; Ag. Rosenberg.
- Besitzer: Karl von **Schmackowsky**, Rgl. Kammerherr.
- Fläche 2604 ha: 451 ha Acker, 45 ha Wiesen, 14 ha Weiden, 2041 ha Holzungen, 53 ha Unland, Wege, Wasser, Hofraum u.
Grundst.-R.-G. 7746 *M.* — Brennerei.
3907. **Radlau**, Ritterg. P. u. T. Sternalitz; E. u. Ag. Rosenberg OÖ. 10 km; A. Bischofsdorf; St. Alt-Marmunkau.
- Besitzer: Rgl. **Haus-Fideikommiß**.
Oberförster: Frhr. von Löwenstern in Bischofsdorf.
- Fläche 787 ha: 10 ha Acker, 67 ha Wiesen, 684 ha Holz, 26 ha Hof u.
Grundst.-R.-G. 2045 *M.*
3908. **Rosenberg (Alt-)**, Ritterg. P., T., E. u. Ag. Rosenberg (Oberschles.) 6,4 km; A. u. St. Alt-Rosenberg.
- Besitzer: Alexander **Baton von Maltitz'sche Erben**, vertreten durch d. Mitbes. **Konst. Baron von Maltitz**.
- Fläche 839 ha: 586 ha Acker, 37 ha Wiesen, 12 ha Weiden, 159 ha Holzungen, 16 ha Wasser, 17 ha Wege, 12 ha Garten u. Hofraum u.
Grundst.-R.-G. 6790 *M.* — Brennerei. Amerikanische Mehlmühle. Ziegelei. Rindviehzucht gemischt. Rassen: Oldenburger und Eorthorn.
3909. **Sarziak (Zarziak)** (Forstbez.), Ritterg. P., T., A. u. St. Bischofsdorf (Oberschles.) 3 km; E. u. Ag. Rosenberg 12 km.
- Besitzer: Rgl. **Haus-Fideikommiß**.
Oberförster: Frhr. von Löwenstern in Bischofsdorf.
- Fläche 85 ha: 7 ha Acker, 78 ha Holzungen. — Grundst.-R.-G. 282 *M.*
3910. **Schönwald**, Ritterg. m. Borw. **Eichgrund**. P., T., E. u. Ag. Rosenberg (Oberschles.) 1 km; A. u. St. Schönwald.
- Besitzer: Felix von **Studnik**, Landes- ältester, Lieut. d. R.-Kav.
Inspektor: Maron.
- Fläche 815 ha: 460 ha Acker, 36 ha Wiesen, 292 ha Holz, 27 ha Hof u.
Grundst.-R.-G. 5253 *M.* — Brennerei.

3911. **Schoffschütz**, Majorat. P., T., E., A. u. St. Schoffschütz; Ag. Rosenberg.
 Besitzer: Friedrich Graf von Gehler, Major a. D.
 Inspektor: Utgenannt.
 Fl. 700 ha: 288 ha Acker, 63 ha Wiesen, 62 ha Weiden, 275 ha Holz, 12 ha Hofz. Grundst.-N.-E. 4938 *M*. Brennerei. Wassermühle.
3912. **Seichwitz (Mittel-)**, Ritterg. m. Borw. **Dombrowa**. P., T., A. u. St. Seichwitz; E. Pitschen 11 km; Ag. Landsberg OS.
 Besitzer: Gustav Korn, Rittmstr. a. D., auf Nieder-Seichwitz.
 Inspektor: Eugen Richter.
 Fläche 249 ha: 216 ha Acker, 29 ha Wiesen, 4 ha Hofraum zc.
 Grundst.-N.-E. 2601 *M*. Drig.-Simmenth.-Kindvieh-Zuchtzuerbe.
3913. **Seichwitz (Nieder-)**, Ritterg. m. Borw. **Dombrowa** u. **Waldvorwerk**. P., T., A. u. St. Seichwitz; E. Pitschen 12 km; Ag. Landsberg OS.
 Besitzer: Gustav Korn, Rittmstr. a. D.
 Inspektor: Eugen Richter.
 Fläche 287 ha: 177 ha Acker, 76 ha Wiesen, 30 ha Holzungen, 4 ha Hofraum zc. — Grundst.-N.-E. 3162 *M*. Dampfbrennerei.
3914. **Seichwitz (Ober-)**, Ritterg. m. d. Borw. **Niederhof** u. **Carolinenhof**. P., T., A. u. St. Seichwitz; E. Pitschen 13 km; Ag. Landsberg OS.
 Bes.: Wihl. Rudolphi, Prem.-Lieut. d. R.
 Inspektor: Karl David.
 Fläche 640 ha: 489 ha Acker, 65 ha Wiesen, 48 ha Holzungen, 12 ha Garten, 5 ha Teiche, 4 ha Hofraum zc.
 Grundst.-N.-E. 6546 *M*. Dampfbrennerei. Ziegelei. Torfstich.
3915. **Stronktau**, Ritterg. m. Borw. **Duzow**. P. u. T. Wischdorf (Ober-schles.) 4 km; E. u. Ag. Rosenberg 9,5 km; A. u. St. Stronktau.
 Besitzer: Hermann Behowsky, Kgl. Oberförster.
 Fläche 652 ha: 317 ha Acker, 30 ha Wiesen, 300 ha Holzungen, 5 ha Hofraum zc. — Grundst.-N.-E. 4463 *M*. Steinbruch. — Molkerei.
3916. **Sternalitz**, Ritterg. m. Borw. **Uciesko** u. **Separation**. P., T., A. u. St. Sternalitz; E. u. Ag. Rosenberg OS. 15 km.
 Besitzer: Kgl. **Saus-Fideikommiss**.
 Pächterin: Frau Rentier Heider, geb. Schramm, zu Koppen, Str. Brieg.
 Gen.-Bevollm.: Dr. Gascard auf Heidehaus b. Schurgast.
 Administrator: Steiner.
 Fläche 834 ha: 682 ha Acker, 116 ha Wiesen, 13 ha Weiden, 23 ha Hofz. Grundst.-N.-E. (incl. Forst) 8762 *M*.
3917. **Thule**, Ritterg. m. d. Bw. **Agnes-hof**, **Ernsthof** u. **Ostrolenka**. P., T., A. u. St. Thule; E. Sausenberg u. Jellowa je 7 km; Ag. Rosenberg.
 Besitzer: Engelbert Reichsfreiherr von Fürstenberg-Thule, Kgl. Kammerherr.
 Inspektor: Franzky.
 Fläche 2143,7 ha: 423,1 ha Acker, 274,5 ha Wiesen, 17,8 ha Weiden, 1352,5 ha Holzungen, 7,2 ha Garten, 8,5 ha Teiche, 56,2 ha Gräben, Wege u. Gestelle, 4 ha Hofraum zc.
 Grundst.-N.-E. 7572 *M*. Ziegelei. Brettschneidemühle. Amerikanische Mühle. Flachsbrechmaschine.
3918. **Thurzyn**, Ritterg. P., T., E., A. u. St. Zembowitz 4 km; Ag. Rosenberg.
 Besitzer: **Se. Majestät der König von Sachsen**.
 Verwalter: Oberförster Karfunky.
 Fl. 341 ha: 84 ha Acker, 9 ha Wiesen, 248 ha Holz. — Grundst.-N.-E. 819 *M*.
3919. **Utschütz**, Ritterg. m. d. Borw. **Albrechtshof**, **Carlschhof**, **Lug**, **Koszmirsky**, **Luisenhof**, **Helenehof**, **Steinmetzky-Wittenau**. P., T., A. u. St. Utschütz; E. Pitschen 9 km; Ag. Landsberg OS.
 Bes.: Otto Freiherr von Zedlitz-Neukirch.
 Direktor: Baumann.
 Fläche 1803 ha: 1280 ha Acker, 185 ha Wiesen, 250 ha Holz, 88 ha Hof zc.
 Grundst.-N.-E. 15934 *M*. — Brennerei. Torfstich. Ringosen-Ziegelei. — Mitgl. der Molkereigenossenschaft Roschkowitz. 1 rothbunte und 1 schwarzbunte HOLLÄNDER Kindviehherde.
3920. **Wachowitz**, Ritterg. m. 2 Rustikalbes. P., T., E. u. Ag. Rosen-

- berg (Oberschles.) 3 km; A. u. St. Wachowitz.
- Besitzer: Leopold Jaschtowitz.
- Fläche 158 ha: 130 ha Acker, 18 ha Wiesen, 2 ha Weiden, 6 ha Holzungen, 2 ha Hofraum zc.
- Grundst.-R.-G. 1285 M. — Ziegelei.
- 3921. Walzen**, Ritterg. P., T., E. u. Ag. Rosenberg (Oberschles.) 2 km; A. u. St. Alt-Rosenberg.
- Besitzer: Berthold Freiherr von Reischwitz auf Wendrin-Kielbaschin.
- Fläche 99 ha: 79 ha Acker, 5 ha Wiesen, 10 ha Holz, 5 ha Hof zc.
- Grundst.-R.-G. 690 M.
- 3922. Wendrin mit Kielbaschin u. Liebsch**, Ritterg. P. u. T. Rudoba (Oberschles.) 4 km; E. Sausenberg 3,5 km; A. u. St. Wendrin; Ag. Rosenberg.
- Bes.: Berthold Freiherr von Reischwitz, Regl. Landrath, Rittmeister d. R. zu Kielbaschin.
- Inspektor: Chutsch.
- Fürstlich Hohenlohe'scher Domänen-Besitz**, bestehend aus den Gütern Nr. 3925—3932.
- Besitzer: Se. Durchlaucht Hugo Fürst zu Hohenlohe-Dehringen, Herzog von Ujest, Erb-Reichsmarschall, General der Infanterie à la suite der Armee, erbliches Mitglied des Herrenhauses auf Slawenzitz, Kr. Cosel.
- Generaldirektor: Domänenrath Klewitz in Slawenzitz.
- 3925. Grunowitz**, Ritterg. P., T., E. u. St. Klein-Lassowitz 4 km; A. Sausenberg; Ag. Rosenberg D.S.
- Pächter: Hugo Kirsch in Kl.-Lassowitz.
- Fläche 791 ha: 268 ha Acker, 16 ha Wiesen, 9 ha Weiden, 480 ha Holzungen, 8 ha Wasser, 10 ha Hof zc.
- Grundst.-R.-G. 5043 M. — Fohlenzucht.
- 3926. Rudoba (Chudoba)**, Ritterg. P. u. T. Rudoba (Oberschles.); E., A. u. St. Sausenberg 2 km; Ag. Rosenberg.
- Pächter: Arthur Blomeyer, Oberamtmann in Groß-Lassowitz.
- Fläche 480 ha: 171 ha Acker, 12 ha Wiesen, 292 ha Holzungen, 5 ha Hofraum zc. — Grundst.-R.-G. 2269 M.
- 3927. Laschowitz**, Ritterg. P. u. T. Thule 3 km; E. u. A. Sausenberg 11 km; St. Laschowitz; Ag. Rosenberg.
- Fläche 909 ha: 444 ha Acker, 21 ha Wiesen, 386 ha Holzungen, 7 ha Wasser, 20 ha Hofraum zc.
- Grundst.-R.-G. 4722 M. — Brennerei. Brettmühle. Dampfziegelei m. Ringofen. — Hinbr.: Reinbl. Wilster-Marsch.
- 3923. Wienskowitz m. Paulinenhütte**, Ritterg. P., T. u. Ag. Landsberg (Oberschles.) 1,5 km; E. Bantau 13 km; A. u. St. Wienskowitz.
- Besitzer: Max Rößchen, Landesälteste u. Rittmeister a. D.
- Fläche 409,8 ha: 312 ha Acker, 59,4 ha Wiesen, 15 ha Holzungen, 8,5 ha Weiden, 14,4 ha Hofraum zc.
- Grundst.-R.-G. 2930 M. Dampföfrenerei. Milchproduktion, Schweinezucht.
- 3924. Wyssoka**, selbst. Gutbez. P., T., E. u. Ag. Rosenberg (Oberschles.) 4,5 km; A. Wachowitz; St. Wyssoka.
- Besitzerin: Stadtgemeinde Rosenberg.
- Fläche 799 ha: 11 ha Acker, 4 ha Wiesen, 769 ha Holzungen, 9 ha Wasser, 6 ha Hofraum zc.
- Grundst.-R.-G. 4044 M. — Dampfziegelei.
- Pächter: von Wallhoffen, Prem.-Lieutenant a. D.
- Fläche 1842 ha: 305 ha Acker, 116 ha Wiesen, 12 ha Weiden, 1392 ha Holz, 17 ha Hof zc. — Grundst.-R.-G. 10343 M.
- 3928. Lassowitz (Groß-)**, Ritterg. P., T. u. St. Groß-Lassowitz; E. u. A. Sausenberg 4 km; Ag. Rosenberg.
- Pächter: Arth. Blomeyer, Oberamtm.
- Fläche 1153 ha: 262 ha Acker, 15 ha Wiesen, 8 ha Weiden, 857 ha Holzungen, 11 ha Hofraum zc.
- Grundst.-R.-G. 4952 M. — Brennerei.
- 3929. Lassowitz (Klein-)**, Ritterg. P., T., E. u. St. Klein-Lassowitz; A. Sausenberg; Ag. Rosenberg D.S.
- Pächter: Hugo Kirsch.
- Fläche 1392 ha: 411 ha Acker, 100 ha Wiesen, 837 ha Holzungen, 26 ha Wasser, 18 ha Hofraum zc.

Grundst.-N.-E. 8976 *M*
Brennerei. Käjerei.

3930. Sauenberg, Ritterg. P., T.,
A. u. St. Sauenberg; E. Sauen-
berg 2,5 km; Ag. Rosenberg.

Fläche 4758 ha: 120 ha Acker, 30 ha
Wiesen, 2 ha Weiden, 4560 ha Hol-
zungen, 46 ha Hofraum, Wege *ic.*
Grundst.-N.-E. 9348 *M*
Dampfbrettmühle u. Ziegelei.

3931. Storkau, Ritterg. P., T., E.
u. St. Klein-Lassowitz 2 km; A.
Sauenberg; Ag. Rosenberg D.S.

Pächter: S. Kirch in Kl.-Lassowitz.
Fläche 294 ha: 175 ha Acker, 116 ha
Holzungen, 3 ha Hofraum *ic.*
Grundst.-N.-E. 1872 *M*

3932. Trebitschin, selbst. Gutsbez.

P., T., E. u. A. Sauenberg 6,5 km;
St. Groß-Lassowitz; Ag. Rosenberg.
Pächter: Arthur Blomeyer, Ober-
amtman in Groß-Lassowitz.

Fläche 408 ha: 161 ha Acker, 28 ha
Wiesen, 2 ha Weiden, 206 ha Holz,
11 ha Hof *ic.*
Grundst.-N.-E. 1768 *M*

Antheil des Herzogthums Ratibor.

Fideikommißherrschaft Zembowitz,

bestehend aus den Gütern Nr. 3933—3939.

Besitzer: Se. Durchlaucht Dr. jur. Viktor Amadeus Herzog von Ratibor,
Fürst zu Corvey, Prinz zu Hohenlohe-Waldenburg-Schillingfürst, Major
à la suite d. Armee, erbl. Mitglied des S.P., auf Schloß Rauden, Kr. Rybnik.

Bevollmächtigter: Kammerdirektor von Gehren in Ratibor.

Oberförster: Schuster in Zembowitz.

3933. Kneja (Forstbez.), Ritterg. P.,
T., E., A. u. St. Zembowitz 4 km;
Ag. Rosenberg D.S.

Verwalter: Oberförster Schuster.
Fläche 1546 ha: 76 ha Acker, 66 ha
Wiesen, 5 ha Weiden, 1396 ha Holz,
3 ha Hof *ic.* — Grundst.-N.-E. 1923 *M*

3934. Leschna (Forstbez.), Ritterg. P.,
T., E. u. Ag. Rosenberg (Ober Schles.)
7,5 km; A. Zembowitz; St. Wadchow.

Verwalter: Oberförster Schuster.
Fläche 1945 ha: 61 ha Acker, 10 ha
Wiesen, 16 ha Weiden, 1851 ha Holz,
7 ha Hof *ic.* — Grundst.-N.-E. 1803 *M*

3935. Dschicko (Forstbez.), Ritterg. P.
u. T. Guttentag 7,5 km; E., A. u. St.
Zembowitz 4 km; Ag. Rosenberg D.S.

Verwalter: Oberförster Schuster.
Fläche 488 ha: 35 ha Acker, 16 ha
Wiesen, 437 ha Holzungen.
Grundst.-N.-E. 2079 *M*

3936. Poczolkauf (Poczolkauf), Ritter-
gut. P. u. T. Guttentag 5,5 km;
E. u. A. Zembowitz 7 km; St.
Frei-Radlub; Ag. Rosenberg D.S.

Pächter: Wilhelm Adameß, Rittmstr.
a. D. in Zembowitz.

Fläche 362 ha: 96 ha Acker, 10 ha
Wiesen, 2 ha Weiden, 254 ha Hol-
zungen. — Grundst.-N.-E. 1680 *M*

3937. Pruskau, Ritterg. P., T., E.,
A. u. St. Zembowitz 4 km; Ag.
Rosenberg D.S.

Pächter: Wilhelm Adameß, Rittmstr.
a. D. in Zembowitz.

Fläche 596 ha: 136 ha Acker, 5 ha
Wiesen, 455 ha Holzungen.
Grundst.-N.-E. 2886 *M*

3938. Wadchow (Forstbez.), Ritterg. P.,
T., E. u. Ag. Rosenberg (Ober Schles.)
4,5 km; A. Zembowitz; St. Wadchow.

Verwalter: Oberförster Schuster.
Fläche 53 ha: 15 ha Acker, 25 ha
Wiesen, 13 ha Hofraum *ic.*
Grundst.-N.-E. 1342 *M*

3939. Zembowitz, Ritterg. m. Worm.
Amalienhof. P., T., E., A. u. St.
Zembowitz; Ag. Rosenberg D.S.

Pächter: Wilh. Adameß, Rittm. a. D.
Fläche 1027 ha: 468 ha Acker, 8 ha
Wiesen, 551 ha Holzungen.

Grundst.-N.-E. 6900 *M*
Dampfbrettmühle.

Antheil des bevorrechteten Majorats Roschentin (Kr. Lublinitz),

bestehend aus den Gütern Nr. 3940 und 3941.

Besitzer: Se. Durchlaucht Friedrich Wilhelm Prinz zu **Hohenlohe-Ingelfingen**,
General der Kavallerie und General-Adjutant Weiland Sr. Majestät des
Kaisers und Königs Wilhelms I., erbl. Mitgl. d. S. H., auf Roschentin.

Generalbevollmächtigter: Direktor Carstädt in Roschentin.

Pächter: Emil Döringer, Prem.-Lieutenant d. L.

3940. Landsberg, Ritterg. m. Vorm.

Leßknif. P., T. u. Ag. Landsberg
(Oberschles.); E. Kreuzburg 17 km;
A. u. St. Dorf Landsberg.

Fläche 711 ha: 276 ha Acker, 96 ha
Wiesen, 12,5 ha Weiden, 325 ha
Holzungen, 1,5 ha Hofraum zc.
Grdbst.-R.-C. 5427 M.—Knochenstampfe.

3941. Paulsdorf (Nieder-), Ritterg.

P., T. u. Ag. Landsberg (Ober-
schles.) 2 km; E. Kreuzburg 16,5 km;
A. u. St. Dorf Landsberg.

Fläche 182 ha: 93 ha Acker, 3,5 ha
Wiesen, 70 ha Holz, 14,5 ha Weiden,
1 ha Hof zc.
Grundst.-R.-C. 1064 M.

57. Kreis Rybnik.

Größe: 853,09 Quadrat-Kilometer. — Einwohner: 80 927. —
Landgemeinden: 118. — Gutsbezirke: 91. — Amtsbezirke: 38. —
Städte: Rybnik mit 5156 Einwohnern, Loslau mit 2533 Einwohnern,
Sohrau mit 4429 Einwohnern. — Viehstand: 5767 Pferde, 27 583 Stück
Rindvieh (davon 17 837 Kühe), 588 Schafe, 16 808 Schweine, 1919 Ziegen,
2196 Bienenstöcke. — Lage: im südlichsten Theile des Regierungsbezirks, grenzend
an Oesterr.-Schlesien. — Bodenbeschaffenheit: zum Theil wenig fruchtbar
und daher viel Waldungen; der durchschnittliche Grundsteuer-Reinertrag beträgt
pro Hektar Acker: 7,83 M, Wiesen: 11,36 M, Holzungen: 3,13 M. Von der
Gesamtmfläche sind: 436,74 qkm Acker, 59,21 qkm Wiesen, 283,91 qkm
Wald. Unterirdisch kommen vor: Steinkohlen und Eisenerze. — Gewässer:
die Olsa (zum Theil Grenze mit Oesterreich-Schlesien), der Pietrowka-
Bach, der Rudaufluß, der Sawoda-Bach, der Dichtoda-Bach, der Wirawka-
Fluß. — Eisenbahnen: die Wilhelmsbahn (Jägerndorf—Kattowitz) mit den
Stationen: Czermionka, Egerfeld, Paruschowitz, Rybnik, Niedobschütz, Hoym-
grube, Czernitz, Summin; die Zweigbahn Drzesche—Sohrau mit den
Stationen: Palkowitz und Sohrau; die Zweigbahn Loslau—Rybnik mit den
Stationen: Loslau, Niedobschütz, Rybnik.

Mehlmühlen in Czermionka, Loslau, Rauden, Rybnik u. Sohrau OS.;
Dampffägwerke in Rybnik; Brauereien in Loslau, Rybnik und
Sohrau OS.

Kreisstadt Rybnik.

Landgericht: Ratibor. Amtsgerichte: Rybnik, Loßlau, Sohrau O.S.

Landrath: **Gemander**, Geh. Reg.-Rath auf

Czerwionka, Rittmeister a. D.

Kreissekretär: **Altdorfer**.

Kreisauschusssekretär: **von Weber**.

Kreisasse: Rentmeister **Heinze**.

Kreiskommunalkasse: Rentant **Fuchs**.

Kreisphysikus: Sanitätsrath Dr. **Ostmann**.

Kreiswundarzt: Dr. **Siegl** (auftrw.).

Kreisthierarzt: **Kieler**.

Katasterkontroleur: nördl. Theil: **Buhse**;
südl. Theil: **Wanjura** in Loßlau.

Kreisbauinspektor: **Becherer**, Baurath.

Kreis Schulinspektor: nördl. Theil (Rybnik):

Dr. **Böhm**; südlicher Theil (Loßlau):

Polaschek in Rybnik; evang.: Superint.

D. **Kölling** in Pleß.

I. Selbständige Gutsbezirke.

3942. Baranowik, Ritterg. m. den Vorw. **Neuhof** u. **Schöschow**. P., T., A. u. St. Baranowik; E. u. Ag. Sohrau O.S. 3 km.

Bes.: Hans Freiherr **von Durant**, Major a. D., Landesältester u. Kreisdeputirter.

Fläche 1100 ha: 393 ha Acker, 88 ha Wiesen, 33 ha Weiden, 527 ha Holzungen, 12 ha Wasser, 47 ha Hof zc. Grundst.-R.-G. 5573 M. — Ziegelei.

3943. Belf, Ritterg. m. den Vorw.

Marienhof u. **Oberhof**. P., T.

u. E. Czerwionka 3 km; A. u. St. Belf; Ag. Rybnik.

Besitzer: **Alfons Lucas**.

Inspektor: **Ragozl**.

Fläche 1225 ha: 521 ha Acker, 56 ha Wiesen, 21 ha Weiden, 579 ha Holzungen, 11 ha Wasser, 37 ha Hofraum zc. — Grundst.-R.-G. 6890 M.

Brennerei, 2 Wassermühlen, Schneidemühle, Sandsteinbruch, Kies- u. Steinkohlengruben.

Rindvieh: Holländer Kreuzung.

3944. Boguschowitz, selbst. Gutsbez.

P., T., E. u. Ag. Rybnik 7 km;

A. u. St. Gottartowitz.

Besitzer: **Gustav Forde**.

Fläche 87 ha: 60 ha Acker, 8 ha Wiesen, 15 ha Holzungen, 4 ha Hofraum zc. — Grundst.-R.-G. 528 M.

© **3945. Brodel**, Ritterg. P. u. T. Ober-

Schwirflan 3 km; E. u. Ag. Sohrau O.S. 6 km; A. u. St. Rogoizna.

Besitzer: Ww. Frau **Marie Wertz** in Sohrau O.S. u. **Georg Kottas** auf Zabrzeg.

Fläche 231 ha: 127 ha Acker, 30 ha Wiesen, 60 ha Holz, 14 ha Hof zc. Grundst.-R.-G. 1020 M.

© **3946. Czernik**, Ritterg. P., T., E., A.

u. St. Czernik 3,5 km; Ag. Rybnik.

Bes.: **Albine Baronin von Roth** u. Kinder.

Fläche 305 ha: 184 ha Acker, 44 ha Wiesen, 46 ha Holz, 3 ha Wasser, 28 ha Hofraum, Unland zc.

Grundst.-R.-G. 2478 M. — Gypsmühle.

3947. Czerwionka, Ritterg. P., T.

u. E. Czerwionka; A. u. St. Belf; Ag. Rybnik.

Besitzer: **Karl Gemander**, Geh. Reg.-Rath, Kgl. Landrath, Rittmstr. a. D.

Inspektor: **Dewald**.

Fläche 342 ha: 252 ha Acker, 32 ha Wiesen, 8 ha Weiden, 33 ha Holz, 17 ha Hof zc. — Grundst.-R.-G. 2232 M.

3948. Czirsowitz, Ritterg. P., T., E.

u. Ag. Loßlau 6 km; A. u. St. Schloß Loßlau.

Besitzer: **Bruno** und **Alfred Gebrüder Hirsch** in Berlin.

Bevollm.: Oberinsp. **Georg Hirsch** in Zeblownik.

Fläche 273 ha: 268 ha Holz, 5 ha Hof zc. — Grundst.-R.-G. 945 M.

3949. Cziffowka (Ciffowka), Ritterg.

P. u. T. Jastrzemb 6 km; E. Seibersdorf 4 km; A. u. St. Ruptau; Ag. Loßlau.

Besitzer: **Josef Cichy**.

Fläche 202 ha: 151,5 ha Acker, 16,5 ha Wiesen, 2 ha Weiden, 21 ha Holzungen, 8 ha Teiche, 3 ha Hofraum zc.

Grundst.-R.-G. 1650 M.

3950. Czuchow, Ritterg. m. Borw.
Annahof, P., T. u. E. Czermionka
 3 km; A. Czuchow; St. Leszczyn;
 Ag. Rybnik.

Besitzer: Paul Schüll.

Inspektor: Martini.

Fläche 619 ha: 500 ha Acker, 59 ha
 Wiesen, 50 ha Holz, 10 ha Hof zc.
 Grundst.-R.-G. 3491 M. — Brennerei.

3951. Dubensko (Groß-), Ritterg. m.
 Borw. **Alt-Dubensko**, P., T. u.
 E. Czermionka 4 u. E. Friedrichs-
 grube 3 km; A. u. St. Groß-Du-
 bensko; Ag. Rybnik.

Besitzer: Otto Hegenscheidt auf Dr-
 nontowitz, Kr. Pleß.

Oberinspektor: Englisch.

Fläche 743 ha: 505 ha Acker, 57 ha
 Wiesen, 146 ha Holz, 4 ha Weiden,
 31 ha Hof zc. — Grundst.-R.-G. 5172 M.
 Brennerei u. Stärkfabrik.

3952. Dzimierz, Ritterg. P. u. T.
 Liffel 2 km; E. Czernitz 6 km;
 A. u. St. Pstrzonska; Ag. Rybnik.

Besitzerin: Frau Dekonometath Ida
 Strehl, geb. Großer in Poppelau.

Inspektor: Schaper.

Fläche 382 ha: 275 ha Acker, 47 ha
 Wiesen, 4 ha Weiden, 40 ha Hol-
 zungen, 6 ha Wasser, 10 ha Hof zc.
 Grundst.-R.-G. 2240 M. — Brennerei.

3953. Florianshof, selbst. Gutsbez.
 P. u. Ag. Rybnik 3 km; T. u. E.
 Niedobschütz 1,5 km; A. u. St.
 Seibersdorf.

Besitzer: Fritz Koleswe.

Fläche 145 ha: 130 ha Acker, 5 ha
 Wiesen, 2 ha Holzungen, 8 ha Hof-
 raum zc. — Grundst.-R.-G. 770 M.
 Ziegelei. — Rothvieh. Engl. Schweine.

3954. Gajchowitz, Ritterg. P. u. T.
 Liffel 2 km; E. Summin 2 km;
 A. u. St. Czuchow; Ag. Rybnik.

Besitzer: Verw. Frau E. Spatier und
 Dr. phil. W. Spatier in Berlin.

Bevollm.: A. Benedek auf Vorbriegen.

Inspektor: Eduard Vod.
 Fläche 288 ha: 194 ha Acker, 31 ha
 Wiesen, 48 ha Holzungen, 15 ha Hof-
 raum zc. — Grundst.-R.-G. 1809 M.

3955. Godow, Ritterg. mit Borw.
Zamoscie, P. u. T. Godow; E.

Loslau 10 u. Gr.=Gorzütz 9,5 km;
 A. u. St. Golkowitz; Ag. Loslau.

Besitzer: Friedrich Helm.

Fläche 293,5 ha: 233 ha Acker, 19 ha
 Wiesen, 11 ha Weiden, 12,5 ha Holz,
 18 ha Hof zc. — Grundst.-R.-G. 3819 M.
 Ziegelei. — Schles. Rothviehzucht.

○ **3956. Gogolau (Ndr.) (Gogollen)**,
 Ritterg. P. u. T. Jastrzemb 3 km; E. u.
 Ag. Loslau 12 km; A. u. St. Pohlom.

Besitzer: Gustav Klose, Prem.-Leut.
 Fläche 123 ha: 90 ha Acker, 18 ha
 Wiesen, 13 ha Holz, 2 ha Hof zc.

Grundst.-R.-G. 963 M.

3957. Gogolau (Ober-), Ritterg. m.
 1 Borw. P. Timmendorf 2 km;
 T. Jastrzemb 4 km; E. Loslau 7
 u. Sohrau OS. 10 km; A. Ober-
 Gogolau; St. Pohlom; Ag. Loslau.

Besitzer: Paul von Madeyński'sche
 Erben: Hans, Rudolf, Karl von
 Madeyński, Gräfin Magda Ray-
 hauf, geb. von Madeyński, Maria
 von Witowski, geb. von Madeyński,
 zu Borin, Kr. Pleß.

Bevollm.: Direktor Paul Rabel.

Fläche 228 ha: 185 ha Acker, 28 ha
 Wiesen, 11 ha Holz, 4 ha Hof zc.
 Grundst.-R.-G. 1690 M. — Ziegelei.

3958. Golkowitz, Ritterg. m. Först.
 P., T. u. St. Godow 2 km; E.
 Petrowitz (Dest.) 3 km; A. Gol-
 kowitz; Ag. Loslau.

Besitzer: Christian August Jährig.
 Fläche 487 ha: 351 ha Acker, 34 ha
 Wiesen, 95 ha Holz, 7 ha Hof zc.
 Grundst.-R.-G. 3735 M. — Ziegelei.

3959. Gottartowitz, Rgl. Domäne m.
 Borw. **Klofotshin**, P., T., E. u. Ag.
 Rybnik 7 km; A. u. St. Gottartowitz.
 Besitzer: Rgl. Domänenfiskus.

Pächter: Max Knobl, Rgl. Oberamt-
 mann, Rittmeister b. L.

Fläche 332 ha: 249 ha Acker, 56 ha
 Wiesen, 9 ha Weiden, 3 ha Holz,
 15 ha Hof zc. — Grundst.-R.-G. 2092 M.

3960. Gurek, Fideikommiß. P., A.
 u. St. Liffel 3 km; T. u. E.
 Summin 2,5 km; Ag. Rybnik.

Besitzer: Ernst Freiherr von Giedt
 auf Glawifau, Kr. Ratibor.

Bevollm.: Oberförster S. Freitag.

- Fläche 556 ha: 25 ha Acker, 11 ha Wiesen, 506 ha Holzungen, 14 ha Hofraum zc. — Grundst.-R.-G. 1888 *M.*
- ⊙ 3961. **Jankowitz (Königl.)**, Ritterg. P., T., E. u. Ag. Rybnik 6 km; A. u. St. Jankowitz (Kgl.).
Besitzer: Gustav Müller.
Fläche 166 ha: 147 ha Acker, 11 ha Wiesen, 3 ha Holz, 5 ha Hof zc.
Grundst.-R.-G. 1270 *M.*
3962. **Zastrzemb (Ober-)** m. **Mittel-**hof, **Neuhof** u. **Schloßhof**, Ritterg. P., T., A. u. St. Zastrzemb 2 km; E. u. Ag. Loßlau 12 km.
Besitzer: Matthias Krenfer.
Fläche 332 ha: 244 ha Acker, 50 ha Wiesen, 25 ha Holzungen, 7 ha Weiden, 3 ha Teiche, 3 ha Hofraum zc.
Grundst.-R.-G. 3415 *M.*
Ziegelei. Wassermühle. Brettsäge.
3963. **Jedlownik**, Ritterg. P., T., E. u. Ag. Loßlau 2 km; A. u. St. Schloß Loßlau.
Besitzer: Bruno und Alfred Gebrüder Hirsch in Berlin.
Besollm.: Oberinsp. Georg Hirsch.
Fläche 211 ha: 160 ha Acker, 38 ha Wiesen, 7 ha Weiden, 6 ha Hofraum zc. — Grundst.-R.-G. 2259 *M.*
Mehl- u. Schneidemühle in Kl.-Thurze.
3964. **Josephshof (Borwert)**, selbst. Gutshbez. P., T., E. u. Ag. Rybnik 4 km; A. u. St. Golleow.
Besitzer: Konrad Bartelt auf Leschczin.
Fläche 139 ha: 104 ha Acker, 8 ha Wiesen, 10 ha Weiden, 13 ha Holz, 4 ha Hof zc. — Grundst.-R.-G. 582 *M.*
- ⊙ 3965. **Knurow**, Ritterg. P. u. T. Schönwald (Str. Gleiwitz) 4 km; E. Gleiwitz 8 km; A. u. St. Knurow; Ag. Rybnik.
Bes.: Alfred v. Paczensky, Pr.-Lieut. a. D.
Inspektor: Zenner.
Fläche 377 ha: 323 ha Acker, 25 ha Wiesen, 15 ha Holz, 4 ha Wasser, 10 ha Hof zc. — Grundst.-R.-G. 3876 *M.*
Dampfbrennerei und Wassermühle.
Holländer Rindvieh. Schweinezucht.
3966. **Königsdorf = Zastrzemb** und **Centnerhof**, Ritterg. P., T., A. u. St. Zastrzemb; E. Loßlau 7 u. Petrowitz in Oesterr. 6 km; Ag. Loßlau.
Besitzer: Landau'sche Erben, Berlin.
Besollm.: Rentier Ad. Methner.
Fläche 251 ha: 144 ha Acker, 27 ha Wiesen, 65 ha Holzungen, 15 ha Hofraum zc. — Grundst.-R.-G. 1868 *M.*
Soolbad mit Brunnenersand.
3967. **Kokoschütz**, Ritterg. m. **Borm.** **Olshina**. P. Kokoschütz; T., E. u. Ag. Loßlau 5 km; A. Pischow; St. Rydultau-Pischow.
Besitzer: Gustav von Ruffer, Rittermeister a. D.
Inspektor: Schübel.
Fläche 432 ha: 357,5 ha Acker, 20 ha Wiesen, 40 ha Holz, 1 ha Teiche, 13,5 ha Hof zc. — Grundst.-R.-G. 3924 *M.*
Holländer Rindvieh.
3968. **Krzyszowski**, Ritterg. P. u. T. Kornowatz 4 km; E. Czernitz 4,5 km; A. u. St. Rzuchow; Ag. Rybnik.
Besitzer: Johannes Graf von Wengersky, Pr.-Lieut. d. R. auf Pischow.
Oberinspektor: Meyer.
Fläche 471 ha: 389 ha Acker, 45 ha Wiesen, 12 ha Holzungen, 25 ha Hofraum zc. — Grundst.-R.-G. 3925 *M.*
3969. **Laziß**, Ritterg. m. 1 **Borm.** P., T. u. E. Groß-Gorzütz 5 km; A. Laziß; St. Godow; Ag. Loßlau.
Bes.: Frau Marie von Steinkeller.
Inspektor: R. Finger.
Fläche 523 ha: 385 ha Acker, 40 ha Wiesen, 22 ha Weiden, 70 ha Holz, 6 ha Hof zc. — Grundst.-R.-G. 6732 *M.*
3970. **Leschczin**, Ritterg. m. **Borm.** **Belkowitz**. P., T. u. E. Czernionka 3 km; A. u. St. Leschczin; Ag. Rybnik.
Besitzer: Konrad Bartelt.
Fläche 510 ha: 350 ha Acker, 37 ha Wiesen, 12 ha Weiden, 89 ha Holz, 22 ha Hofraum, Unland zc.
Grundst.-R.-G. 2854 *M.* — Ziegelei.
3971. **Liffel**, Ritterg. P., T., A. u. St. Liffel; E. Summin 2 km; Ag. Rybnik.
Besitzer: Jos. Polebnik'sche Armenhausstiftung zu Liffel.
Pächter: Wiedorn.
Fläche 670,8 ha: 233,3 ha Acker, 63,8 ha Wiesen, 5,7 ha Weiden, 336,1 ha Holz, 5,2 ha Garten, 14,7 ha Wasser, 12,2 ha Hofraum, Wege zc.
Grundst.-R.-G. 3335 *M.* — Ziegelei.

- 3972. Lohnik**, Ritterg. mit Borw. **Neuhof**. P. u. T. Kornowatz 3 km; E. Ratibor 5,5 km; A. u. St. Ruchow; Ag. Rybnik.
Besizer: Joachim von **Kühnow**, Prem.-Lieut. d. R., und Ehefrau Stefanie auf Ruchow.
Insp: Dstar Scharnke in Ruchow. Fläche 361 ha: 241 ha Acker, 33,5 ha Wiesen, 75,5 ha Holz, 10 ha Wasser, 1 ha Hof zc. — Grdst.-R.-E. 2106 M. Original-Holländer Rindviehheerde.
- 3973. Loßlau (Schloß)**, Herrschaft mit den Rittergütern **Zamislau-Loßlau u. Ober- u. Nieder-Radlin**. P., T., E. u. Ag. Loßlau; A. u. St. Schloß Loßlau.
Besizer: Eduard Graf von **Oppersdorf**, R. u. R. Kämmerer, Preuß. Prem.-Lieut. a. D. in Wien.
Bevollm.: Oberinspektor **Wolff** in Groß-Gorzüß.
Inspektor: **Jänisch**. Fläche 703 ha: 380,4 ha Acker, 96 ha Wiesen, 20,7 ha Weiden u. Teiche, 181,5 ha Holz, 4,6 ha Park u. Garten, 16 ha Wege u. Lehmlager, 3,8 ha Hofraum zc. — Grdst.-R.-E. 6651 M. Ziegelei in Döhrengrund. Molkerei (täglich 3000 Liter).
- 3974. Lufow**, Ritterg. P. u. T. Liffel 3 km; E. u. St. Czernitz 6 km; A. Czernitz in Lufow; Ag. Rybnik.
Besizer: **Johann Felbier**. Fläche 159,5 ha: 127,7 ha Acker, 9,3 ha Wiesen, 13 ha Holzungen, 2,5 ha Weiden, 7 ha Garten, Wasser, Hofraum zc. — Grdst.-R.-E. 889 M. Fischzucht — Zuckerrübenbau.
- 3975. Marklowitz (Nieder-)**, freies Allodial-Ritterg. m. Borw. **Feldhof**. P., T., E. u. Ag. Loßlau 4,5 km; A. u. St. Marklowitz.
Ist in Rentengüter zerlegt worden.
- 3976. Marklowitz (Ober-)**, Ritterg. P., T., E. u. Ag. Loßlau 5,5 km; A. u. St. Marklowitz.
Besizer: **Heinrich Grittner**. Fläche 225 ha: 204 ha Acker, 11 ha Wiesen (größtentheils Rieselfwiesen),

- 6 ha Holzungen, 4 ha Garten u. Hofraum zc.; das ganze Areal ist drainirt. — Grundst.-R.-E. 1806 M. Mitgl. der Genoss.-Molkerei in Rybnik. Flachsauflbereitung.
Holl. Züchtung mit import. Stieren.
- 3977. Moschzenitz**, Ritterg. m. Borw. **Elisabethgrund**. P. u. T. Jasfzemb 1 km; E. u. Ag. Loßlau 9 km; A. u. St. Moschzenitz.
Besizer: **Geschwister Brauns**. Fläche 299 ha: 213 ha Acker, 26 ha Wiesen, 30 ha Weiden, 15 ha Holz, 5 ha Hof zc. — Grdst.-R.-E. 2283 M. Brettschneidemühle. — Oldenb. Rindvieh.
- 3978. Mischanna (Nieder-)**, Ritterg. P. u. T. Jasfzemb 0,5 km; E. u. Ag. Loßlau 8 km; A. u. St. Mischanna.
Besizer: **Theodor Schneider**, Lieut. Inspektor: **Krause**. Fläche 203 ha: 138 ha Acker, 33 ha Wiesen, 8 ha Weiden, 20 ha Holz, 4 ha Hof zc. — Grdst.-R.-E. 1611 M.
- 3979. Mischanna (Ober-)**, Ritterg. P., T., A. u. St. Jasfzemb 5 km; E. u. Ag. Loßlau 6 km.
Besizer: **Max Walliczek**. Fläche 83 ha: 68 ha Acker, 13 ha Wiesen, 2 ha Hofraum zc. Grundst.-R.-E. 648 M.
- 3980. Neudorf**, Ritterg. P., T., A. u. St. Liffel 2,5 km; E. Summin 5 km; Ag. Rybnik.
Besizer: **Jos. Polednik'sche Armenhausstiftung** zu Liffel.
Pächter: **Wiedorn** in Liffel. Fläche 269,3 ha: 163,4 ha Acker, 47,8 ha Wiesen, 4,9 ha Weiden, 45,7 ha Holz, 1,5 ha Wasser, 6 ha Hof, Wege zc. Grundst.-R.-E. 1383 M.
- 3981. Nieborowitz**, Ritterg. P. Nieborowitz; T. Pilchowitz 3 km; E. Glewitz 9 km; A. Nieborowitzhammer; St. Anurow; Ag. Rybnik.
Besizer: **Herm. Bellay**, Prem.-Lieut. Fläche 252 ha: 221 ha Acker, 21 ha Wiesen, 7 ha Weiden, 3 ha Hofraum zc. Grundst.-R.-E. 1469 M. Original bayerisches Rindvieh.
- 3982. Nieborowitzhammer**, Ritterg. P. Nieborowitz 1 km; T. Pilchow-

- witz 3 km; E. Gleiwitz 8 km; A. u. St. Wilcza; Ag. Rybnik.
Besitzer: Bankier **C. Pringsheim** und Dr. jur. **J. Guradze** in Breschau.
Bevollm.: Oberförster **E. Reichelt** in Czuggowitz.
Fläche 206,8 ha: 32,8 ha Acker, 5,4 ha Wiesen, 120 ha Holz, 6,4 ha Weiden, 42 ha Hof etc. — Grundst.-R.-G. 651 *M.*
- 3983. Niewiadom (Nieder-),** Ritterg. P., T. u. Ag. Rybnik 6,5 km; E. Czernitz 4 u. Haltest. Hogngrube 1 km; A. u. St. Radoschau.
Besitzer: Franz **Strahler'sche Erben**.
Bevollm.: Bartel auf Leschcin.
Parzellenverpachtung.
Fläche 149 ha: 25 ha Acker, 9 ha Wiesen, 3 ha Weiden, 109 ha Holz, 3 ha Hof etc. — Grundst.-R.-G. 912 *M.*
Steinkohlengruben: Beatenzglück, Kaiserin Elisabeth u. Wien.
- 3984. Niewiadom (Ober-),** selbst. Gutsbez. P., T. u. E. Czernitz 4 km; A. u. St. Radoschau; Ag. Rybnik.
Diembritt. Letzter Besitzer: **Abraham Schäl** in Sohrau *DS.*
- 3985. Oschin (Ober-, Mittel- und Nieder-),** Ritterg. P., T., A. u. St. Baranowitz 2 km; E. u. Ag. Sohrau *DS.* 4 km.
Besitzer: **Emil Baron Durant de Senégas'sche Erben** auf Langendorf, Kr. Gleiwitz.
Bevollm.: Direktor **Jschirnt** ebenda.
Inspektor: **Chrobog**.
Fläche 474 ha: 296 ha Acker, 43 ha Wiesen, 115 ha Holzungen, 10 ha Wasser, 10 ha Hofraum etc.
Grundst.-R.-G. 3300 *M.* — Holländer Vieh.
- 3986. Pallowitz,** Ritterg. (Anth. des Schlef. von Fiele-Windler'schen Familien-Eidekommisses). P., T., E. u. St. Pallowitz; A. Orzesche-Pallowitz; Ag. Sohrau *DS.*
Besitzer: Franz **Hubert von Fiele-Windler**, Regl. Landrath a. D. auf Witschowitz, Kr. Beuthen *DS.*
Bevollm.: Generaldirektor **Kleiner** zu Schloß Rattowitz.
Fläche 839 ha: 7 ha Acker, 73 ha Wiesen, 698 ha Holz, 12 ha Weiden, 30 ha Wasser, 19 ha Hofraum etc.
Grundst.-R.-G. 3852 *M.* — Fischzucht.
- 3987. Pitze,** Ritterg. mit Borm. **Peterkowitz**. P., T. u. E. Czernitz 3 km; A. u. St. Czchrbitz; Ag. Rybnik.
Besitzer: **Heinrich Moschner**.
Fläche 164 ha: 144 ha Acker, 10 ha Wiesen, 2 ha Holzungen, 8 ha Hofraum etc. — Grundst.-R.-G. 1134 *M.*
- 3988. Pilschowitz,** Ritterg. P., T., A. u. St. Pilschowitz; E. Gleiwitz 13 km; Ag. Rybnik.
Z. Z. in Zwangsversteigerung.
Fläche 474 ha: 322 ha Acker, 52 ha Wiesen, 79 ha Holzungen, 21 ha Hofraum etc. — Grundst.-R.-G. 4016 *M.*
Dampfbrennerei.
- 3989. Pohlom m. Borm. Dolanef,** Ritterg., (z. Majorat **Krappitz** geh.) P. u. T. Jastrzemb 4 km; E. u. Ag. Loslau 7 km; A. u. St. Pohlom.
Besitzer: **Heinrich Graf von Gangwitz-Gardenberg-Reventlow**, auf Schloß Rogau b. Krappitz Kr. Oppeln.
Gen.-Bevollm.: Güterdirektor **Marx** in Schloß Krappitz.
Inspektor: **Ropa**.
Fläche 275 ha: 167 ha Acker, 48 ha Wiesen, 12 ha Holz, 42 ha Wasser, 6 ha Hof etc. — Grundst.-R.-G. 2646 *M.*
- 3990. Poppelau,** Ritterg. P., T. u. E. Niedobschütz 2 km; A. u. St. Poppelau; Ag. Rybnik.
Besitzer: **Landwirthsch. Centralverein für Schlesien** in Breslau.
Pächter: **Oekonomierath Dr. Strehl**, Direktor der Ackerbauschule.
Fläche 92 ha: 70 ha Acker, 14 ha Wiesen, 2 ha Weiden, 2 ha Holz, 4 ha Hof etc. — Grundst.-R.-G. 810 *M.*
Mit dem Gute ist seit 1858 eine Ackerbauschule verbunden.
- 3991. Ptschow,** Ritterg. m. d. Borm. **Neuhof** u. **Zawada**. P., T. u. A. Ptschow; St. Nieder-Rydultau; E. Czernitz 4,5 km; Ag. Loslau.
Besitzer: **Johannes Graf von Wengerst**, Freiherr von Ungerschütz, Prem.-Lieut. d. R. d. Leib.-Kür.-Regts.
Fläche 767 ha: 432 ha Acker, 39 ha Wiesen, 5 ha Weiden, 279 ha Holz, 12 ha Hof etc.
Grundst.-R.-G. 6171 *M.*

- 3992. Wstrzonska**, Ritterg. P. u. T. Kornowag 3 km; E. Czerniß 4 km; A. u. St. Wstrzonska; Ag. Rybnik. Besizer: Martin **Schulz**, Lieut. d. R. Fläche 240 ha: 190 ha Acker, 35 ha Wiesen, 7 ha Holzungen, 8 ha Hofraum zc. — Grundst.-R.-G. 1827 *M.*
- 3993. Radoschau (Nieder-)**, Ritterg. P., T. u. E. Czerniß 3 km; A. u. St. Radoschau; Ag. Rybnik. Besizer: Edmund **Strahler**, Lieut. im 6. Infanterie-Regt., Mühlhausen (Thür.). Inspektor: Ewald Hagitte. Fläche 139 ha: 120 ha Acker, 8 ha Wiesen, 3 ha Weiden, 6 ha Holz, 2 ha Hof zc. — Grundst.-R.-G. 960 *M.* Schweine: Große englische Yorkshire.
- 3994. Rogoisna**, Rest-Ritterg. P., T., E. u. Ag. Sohrau (Oberchles.) 3,7 km; A. u. St. Rogoisna. Besizer: **Sofrichter**, Rittmeister. Fläche 284 ha: 205 ha Acker, 19 ha Wiesen, 5 ha Weiden, 50 ha Holz, 5 ha Hof zc. — Grundst.-R.-G. 1566 *M.* Brennerei. Brauerei. — Holländer Vieh. Milchzuegung u. Mastung.
- 3995. Ruptau**, Ritterg. (zum Majorat **Groß-Hofschütz**, Kr. Ratibor, gehörig) mit den Vorw. **Mariaalm** u. **Libowitz**. P. u. T. Jastrzemb 4 km; E. Petrowiß 6 u. Loslau 15 km; A. u. St. Ruptau (A. in Jastrzemb); Ag. Loslau. Bes.: Arthur Graf von und zu **Springenstein** auf Gr.-Hofschütz, Kr. Ratibor. Bevollm.: Insp. Paul **Koslowsty**. Fläche 630 ha: 420 ha Acker, 47 ha Wiesen, 27 ha Weiden, 122 ha Holzungen, 1 ha Wasser, 11 ha Hofraum zc. — Grundst.-R.-G. 4764 *M.* Fruchtwechselwirthschaft. Molkerei mit Schweinehaltg. seitens d. Pachtjäfers. Wassermühle als Rustikalbesiß (11 ha mit 132 *M.* Grundst.-R.-G.).
- 3996. Rybnik**, Agl. Oberförsterei. P., T., A. u. St. Baruschowitz; E. u. Ag. Rybnik 3 km. Besizer: Agl. **Forsißtus**. Oberförster: Müller in Baruschowitz. Fläche 6359 ha: 112 ha Acker, 95 ha Wiesen, 1 ha Weiden, 6115 ha Holz, 38 ha Hof zc. — Grundst.-R.-G. 25 671 *M.*
- 3997. Rzuchow**, Ritterg. m. Vorw. **Dombrowa**. P. u. T. Kornowag 3 km; E. Czerniß 4 km; A. u. St. Rzuchow; Ag. Rybnik. Besizer: Joachim von **Rzuchow**, Prem.-Lieut. d. R. und Ehefrau **Stefanie**. Inspektor: **Oskar Scharnte**. Fläche 298 ha: 217 ha Acker, 55 ha Wiesen, 20 ha Holz, 3 ha Teiche, 3 ha Hof zc. — Grundst.-R.-G. 2603 *M.* Brennerei, Ziegelei, Torfstich, Dampfmühle. — Schweinezucht. Drig. Simmenthaler Rindviehzucht.
- ⊙ **3998. Schwirklan (Nieder-)**, Rittergut. P. u. T. Ober-Schwirklan; E. Rybnik 11 km; A. u. St. Schwirklan; Ag. Loslau. Ist in Rentengüter zerlegt.
- 3999. Schwirklan (Ob.-) I.**, selbst. Gutbez. P. u. T. Ober-Schwirklan; E. Sohrau, Rybnik u. Loslau je 9 km; A. u. St. Schwirklan; Ag. Loslau. Besizer: **Adolf Zwick**, Lieut. a. D. Fl. 82 ha: 75 ha Acker, 6 ha Wiesen, 1 ha Hof zc. — Grundst.-R.-G. ca. 640 *M.*
- 4000. Schwirklan (Ober-) II.**, Ritterg. P., T. u. St. Ober-Schwirklan; E. Rybnik 8, Sohrau 7 u. Loslau 10 km; A. Schwirklan; Ag. Loslau. Besizerin: Frau **Anna Jaworski**. Fläche 103 ha: 92 ha Acker, 7 ha Wiesen, 4 ha Hof zc. Grundst.-R.-G. 712 *M.*
- 4001. Schwirklan (Ober-) III. (Brzezina)**, selbst. Gutbez. P. u. T. Ober-Schwirklan; E. Sohrau 7,5 km; A. u. St. Schwirklan; Ag. Loslau. Besizer: **Karl Herrmann**. Fläche 38 ha: 35 ha Acker, 1,5 ha Wiesen, 0,7 ha Holzungen, 1 ha Hofraum zc. Grundst.-R.-G. 244 *M.*
- 4002. Sczylgowiß**, Ritterg. P. Nieborowiß 5 km; T. Pilchowiß 7 km; E. Czermionka 6 km; A. u. St. Wilcza; Ag. Rybnik. Besizer: Banker **S. Pringsheim** und Dr. jur. **F. Gurabze** in Breslau. Bevollm.: Oberförster **C. Reichelt**.

- Fläche 1828,8 ha: 154,1 ha Acker, 55 ha Wiesen, 18,8 ha Weiden, 1568,8 ha Holzungen, 32,6 ha Hofraum zc. — Grundst.-N.-E. 7002 *M.*
- ⊙4003. **Sczchrbitz**, Ritterg. P., T. u. E. Czernitz 7 km; A. u. St. Sczchrbitz; Ag. Rybnik.
Besitzer: Dr. Karl Koschinski.
Fläche 282 ha: 187 ha Acker, 24 ha Wiesen, 61 ha Holz, 10 ha Hof zc. Grundst.-N.-E. 1770 *M.*
- ⊙4004. **Seibersdorf**, Ritterg. P., T., E. u. Ag. Rybnik 4 km; A. u. St. Seibersdorf.
Besitzerin: Verw. Frau Gräfin Charlotte von Arco, geb. von Wallhofen.
Bevölk.: Inspektor Bogumski.
Fläche 249 ha: 151 ha Acker, 17 ha Wiesen, 11 ha Weiden, 58 ha Holz, 12 ha Hof zc. — Grundst.-N.-E. 1200 *M.*
- ⊙4005. **Strzechkowitz**, Ritterg. P. u. T., Ober-Schwirklan 4 km; E. u. Ag. Sohrau OS. 8 km; A. u. St. Rogoizna.
Besitzer: Franz Reichel.
Fläche 129 ha: 103 ha Acker, 10 ha Wiesen, 10 ha Holz, 6 ha Hof zc. Grundst.-N.-E. 824 *M.*
4006. **Strzischow**, Ritterg. P., T., E. u. Ag. Loslau 6 km; A. u. St. Moszczentz.
Bes.: **Geschw. Brauns** auf Moszczentz.
Pächter: Pentalla.
Fläche 305 ha: 130 ha Acker, 16 ha Wiesen, 150 ha Holz, 4 ha Weiden, 5 ha Hof zc. — Grundst.-N.-E. 1600 *M.*
4007. **Stanowitz**, Ritterg. P., T. u. E. Czernwionka 2,3 km; A. u. St. Stanowitz; Ag. Rybnik.
Besitzer: Georg Müller, Königl. Deconomierath, Amtsvorsteher.
Fläche 445 ha: 323 ha Acker, 35 ha Wiesen, 77 ha Holz, 10 ha Hof zc. Grundst.-N.-E. 2671 *M.* — Brennerei.
- ⊙4008. **Stein**, Ritterg. P., T., E. u. Ag. Rybnik 7 km; A. u. St. Leszczin.
Besitzer: Ottilie Eckert, geb. Piegsa, u. Geschwister.
Bevölk.: Mitbesitzer Paul Eckert.
Fläche 136 ha: 112 ha Acker, 7 ha Wiesen, 12 ha Holz, 5 ha Hof zc. Grundst.-N.-E. 578 *M.*
4009. **Summin**, Fideikommiß. P., T., A. u. St. Lissel 2 km; E. Summin; Ag. Rybnik.
Besitzer: Ernst Freiherr von Giesfeldt auf Slawitau, Kr. Ratibor.
Bevölk.: Oberförster G. Frentag.
Fläche 337 ha: 40 ha Acker, 24 ha Wiesen, 5 ha Weiden, 256 ha Holzungen, 6 ha Wasser, 6 ha Hofraum zc. Grundst.-N.-E. 984 *M.*
Brettschneidemühle.
4010. **Thurze (Groß-)** u. **Bieltzshof**, Ritterg. P., E. u. Ag. Loslau 5,4 km; T. u. A. Lazisk 3,5 km; St. Strzischow.
Besitzerin: Elise Freifrau von König, geb. von Zoeden, in Berlin.
Pächter: Wilh. Lehste in Bieltzshof.
Fläche 601 ha: 542 ha Acker, 50 ha Wiesen, 1 ha Holz, 2 ha Weiden, 6 ha Hof zc. — Grundst.-N.-E. 4839 *M.*
- ⊙4011. **Vorbriegen**, Ritterg. P., T., E. u. Ag. Sohrau (Obereschles.) 4 km; A. u. St. Rogoizna.
Besitzer: Albert Benedt.
Fläche 245 ha: 160 ha Acker, 24 ha Wiesen, 18 ha Holz, 5 ha Wasser, 38 ha Hof zc. — Grundst.-N.-E. 1410 *M.*
4012. **Wielepole-Bilchowitz**, Ritterg. P., T., A. u. St. Bilchowitz 1,5 km; E. Gleiwitz 13 km; Ag. Rybnik.
Besitzer: Hugo Fürst zu Hohenlohe-Dehringen, Herzog von Ujest auf Slawentzitz, Kr. Cosel.
Fläche 70 ha: 44 ha Acker, 24 ha Wiesen, 16 ha Weiden, 4 ha Hof zc. Grundst.-N.-E. 342 *M.* — Eisenerzlager.
4013. **Wilchwa**, Ritterg. P., T., E. u. Ag. Loslau 2 km; A. u. St. Schloß Loslau.
Besitzer: Bruno und Alfred Gebrüder Hirsch in Berlin.
Bevölk.: Oberinspektor Georg Hirsch in Zeblownit.
Fläche 285 ha: 256 ha Acker, 8 ha Wiesen, 20 ha Holzungen, 1 ha Hofraum zc. — Grundst.-N.-E. 2700 *M.*
4014. **Wilcza (Nieder-)**, Ritterg. P. u. T. Bilchowitz 2,5 km; E. Gleiwitz 12,5 km; A. u. St. Wilcza; Ag. Rybnik.
Besitzer: Franz Burkhardt.
Inspektor: Magdeburg.

Fläche 396 ha: 263 ha Acker, 27 ha Wiesen, 91 ha Holzungen, 15 ha Hofraum zc. — Grundst.-N.-E. 2634 *M*.
Dampfziegelei mit Ringofen.

4015. **Wilcza (Ober-)**, Ritterg. mit 1 Borm. P. u. T. Bilchowiz 5 km; E. Czerniewka 12 km; A. u. St. Wilcza; Ag. Rybnik.
Besitzerin: Berw. Frau Ubelshaid von **Gide**, geb. Freiin von Kleist.
Inspektor: Schäfer.
Fläche 503 ha: 340 ha Acker, 30 ha

Wiesen, 120 ha Holzungen, 13 ha Hof. Grundst.-N.-E. 3266 *M*.
Molkerei. — Original Holländer Vieh. Schweine- und Federviehzucht.

4016. **Zyttna**, selbst. Gutsbez. P. u. T. Liffel 5 km; E. Ratibor 8 km; A. u. St. Piżronosna; Ag. Rybnik.
Besitzer: Heinrich **Band**, Rittmeister a. D. auf Woinowitz, Kr. Ratibor.
Fürster: Max von Wolframsdorff.
Fläche 245 ha: 6 ha Acker, 1 ha Wiesen, 233 ha Holzungen, 5 ha Hofraum zc. — Grundst.-N.-E. 1140 *M*

Antheil des Herzogthums Ratibor,

bestehend aus den Gütern Nr. 4017—4024.

Besitzer: Se. Durchlaucht Dr. jur. Viktor Amadeus Herzog von Ratibor, Prinz zu Hohenlohe-Waldenburg-Schillingsfürst, Fürst zu Corvey, Major à la suite der Armee, erbl. Mitgl. d. S. B., auf Schloß Rauden, Kr. Rybnik.
Generalbevollm.: Kammerdirektor von Gehren in Ratibor.

4017. **Barglowka (Barrach)**, Ritterg. P., T., A. u. St. Rauden (Bz. Dppeln) 4,5 km; E. Rybnik 17 u. Ratiborhammer 14 km; Ag. Rybnik.
Fläche 2229 ha: 10 ha Acker, 2211 ha Holzungen, 8 ha Hofraum zc.
Grundst.-N.-E. 4365 *M*
4018. **Chwalenizki**, Ritterg. P., T., E. u. Ag. Rybnik 7 km; A. Rauden; St. Stodoll.
Fläche 613 ha: 37 ha Acker, 25 ha Wiesen, 23 ha Weiden, 527 ha Holz, 1 ha Hof zc. — Grundst.-N.-E. 1944 *M*
4019. **Jankowitz-Rauden**, Ritterg. P., T., A. u. St. Rauden (Bz. Dppeln) 5 km; E. Ratiborhammer 8,5 km; Ag. Rybnik.
Fläche 1014 ha: 44 ha Acker, 2 ha Wiesen, 961 ha Holzungen, 7 ha Hofraum zc. — Grundst.-N.-E. 3255 *M*
4020. **Rauden (Groß-)**, Ritterg. m. **Weißhof**. P., T., A. u. St. Rauden (Bz. Dppeln); E. Ratiborhammer 11,4 km; Ag. Rybnik.
Fläche 1982 ha: 213 ha Acker, 62 ha Wiesen, 15 ha Weiden, 1641 ha Holzungen, 14 ha Wasser, 37 ha Hofraum zc. — Grundst.-N.-E. 1320 *M*.
Brennerei. Ziegelei. Wassermühle.
4021. **Rauden (Klein-)**, Ritterg. P., T., A. u. St. Rauden (Bz. Dppeln); E. Ratiborhammer 8,5 km; Ag. Rybnik.
Fläche 1290 ha, größtentheils Wald. Grundst.-N.-E. 3465 *M*. — Brettmühle.
4022. **Staniz**, Ritterg. P., T., A. u. St. Rauden (Bz. Dppeln) 4,5 km; E. Rybnik 4,5 km; Ag. Rybnik.
Fläche 1984 ha: 142 ha Acker, 47 ha Wiesen, 10 ha Weiden, 1762 ha Holzungen, 23 ha Hofraum zc.
Grundst.-N.-E. 4252 *M*
4023. **Stodoll**, Ritterg. P., T. u. A. Rauden (Bz. Dppeln) 5 km; E. Rybnik 10 u. Summin 7 km; St. Stodoll; Ag. Rybnik.
Fläche 520 ha: 129 ha Acker, 13 ha Wiesen, 70 ha Weiden, 296 ha Holzungen, 4 ha Wasser, 8 ha Hofraum zc.
Grundst.-N.-E. 1419 *M*
4024. **Zwonowitz**, Ritterg. P., T. u. A. Rauden (Bz. Dppeln) 5 km; E. Hammer 11 u. Summin 4 km; St. Stodoll; Ag. Rybnik.
Fläche 1148 ha: 138 ha Acker, 41 ha Wiesen, 41 ha Weiden, 910 ha Holzungen, 18 ha Hofraum zc.
Grundst.-N.-E. 3777 *M*

58. Kreis Groß-Strehliß.

Größe: 895,¹² Quadrat-Kilometer. — Einwohner: 67 391. — Landgemeinden: 86. — Gutsbezirke: 76. — Amtsbezirke: 18. — Städte: Groß-Strehliß mit 5112 Einw., Leschnitz mit 1554, Ujest mit 2523 Einw. — Viehstand: 4935 Pferde, 22 826 Stück Rindvieh (darunter 14 023 Kühe), 8276 Schafe, 8827 Schweine, 3421 Ziegen, 1932 Bienenstöcke. — Lage: in der Mitte des Regierungsbezirkes, grenzend an die Kreise Oppeln, Rosenberg, Lublinitz, Gleiwitz und Cosel. — Bodenbeschaffenheit: wenig fruchtbar, im nordöstlichen Theile viel Wald. Der durchschnittliche Grundsteuer-Meinertrag beträgt pro Hektar Acker: 9,⁷⁹ *M.*, Wiesen: 12,⁵³ *M.*, Holzungen: 2,⁷⁴ *M.* Von der Gesamtfläche sind: 445,⁷⁹ qkm Acker, 40,³⁷ qkm Wiesen, 332,⁸⁷ qkm Wald. Der höchste Punkt des Kreises ist der Annaberg (400 Meter hoch). Bedeutende Kalksteinlager sind vorhanden. — Gewässer: die Oder (bildet die südwestliche Kreisgrenze), die Klodnitz, das Himmelwitzer Wasser, der Mischline-Bach, die Malapane. — Eisenbahnen: die Oberschlesische Eisenbahn (Breslau—Oswiecim) mit den Stationen: Gogolin und Leschnitz; dieselbe (Oppeln—Peiskretscham—Beuthen) mit den Stationen: Groß-Stein, Schimischow, Groß-Strehliß, Blottnitz; die Nechte-Oder-Ufer-Eisenbahn mit den Stationen Mischline, Boffowska, Colonowska, Zawadzki, Sandowitz, Keltzsch; die Zweigbahn Boffowska—Oppeln mit der Station Boffowska. Im Bau begriffen die Bahn Boffowska—Lublinitz.

Landw. Maschinenfabriken in Colonowska, Groß-Strehliß u. Boffowska; Kynolohsefabrik in Zawadzki; Kalkbrennereien in Gogolin, Karlubitz, Keltzsch, Dtmuth, Sacrau, Schimischow, Groß-Stein, Klein-Stein u. Groß-Strehliß; Cementfabrik in Schimischow; Mehlmühlen in Centawa, Keltzsch, Stubendorf u. Zawadzki; Dampfsägewerke in Colonowska, Groß-Strehliß und Boffowska; Zuckerraffinerie in Roswadze; Brauereien in Gogolin, Leschnitz, Groß-Strehliß und Ujest.

Kreisstadt Groß-Strehliß.

Landgericht: Oppeln. Amtsgerichte: Groß-Strehliß, Ujest u. Leschnitz.

Landrath: von Alten.

Kreissekretär: Fleischer.

Kreisauerschußsekretär: Hawranke.

Kreiskasse: Schirmeisen, Rentmeister.

Kreiskommunalkasse: Mendant Tobias.

Kreisphysikus: Dr. Gräber, Sanitätsrath.

Kreiswundarzt: Dr. Thienel.

Kreisthierarzt: Scholz.

Katasterkontrolleur: Hartmann, Steuerinspektor.

Kreisbauinspektor: Andreac.

Kreis Schulinspektoren: nördl. Theil (Groß-Strehliß) Dr. Gahn; süd. Theil (Leschnitz) Weichert.

I. Selbständige Gutsbezirke.

4025. **Adamowitz**, Ritterg. P., T.,
 E. u. Ag. Groß-Strehlitz 0,2 km;
 A. u. St. Schloß Groß-Strehlitz.
 Bes.: Kath. Pfarrei in Groß-Strehlitz.
 Pächter: Guß.
 Fläche 273 ha: 129 ha Acker, 4 ha
 Wiesen, 133 ha Holzungen, 7 ha Hof-
 raum zc. — Grdst.-N.-E. 1245 M.
4026. **Chorulla**, Ritterg. m. Borw.
Daleski, P., T. u. Ag. Krappitz
 7 km; E. Gogolin 8 km; A. u.
 St. Dtmuth.
 Besitzer: Richard Reil.
 Fläche 832 ha: 350 ha Acker, 21 ha
 Wiesen, 31 ha Weiden, 401 ha Hol-
 zungen, 29 ha Hofraum zc.
 Grdst.-N.-E. 4995 M. — Brennerei.
4027. **Deschowitz**, Ritterg. m. Schäferei
 u. Arrendevorwerk. P., T. u. St.
 Deschowitz 2 km; E., A. u. Ag.
 Leschnitz.
 Besitzer: Eugen Graf v. Bethusy-Suc,
 Landesältester.
 Inspektor: Franz Duczel.
 Fläche 513,1 ha: 366 ha Acker, 59,5 ha
 Wiesen, 4,3 ha Weiden, 64 ha Holz,
 19,3 ha Hofzc. — Grdst.-N.-E. 4785 M.
 Brennerei. Ziegelei.
4028. **Ellguth (Nieder-)**, Ritterg.
 P., T., A. u. St. Kalinowitz 4 km;
 E. Gogolin 8,2 km; Ag. Groß-
 Strehlitz.
 Besitzer: August Krusch.
 Fläche 201 ha: 166 ha Acker, 26 ha
 Holzungen, 9 ha Hofraum zc.
 Grdst.-N.-E. 1884 M. — Kalkofen.
4029. **Gorasdzce**, Ritterg. (zum Maj.
 Krappitz geh.) P., T., E., A. u.
 St. Gogolin 4,8 km; Ag. Krappitz.
 Bes.: Heinr. Graf von Haugwitz-Garden-
 berg-Reventlow auf Schloß Rogau
 bei Krappitz, Kr. Dppeln.
 Generalbevollm.: Güterdirekt. Marx
 in Schloß Krappitz.
 Förster: Ebnetter.
 Fläche 720 ha: 23 ha Acker, 690 ha
 Holzungen, 7 ha Hofraum zc.
 Grdst.-N.-E. 1640 M. — Kalksteinbruch
 u. Ofen m. Dampftr. u. Pferdebahn.
4030. **Kadlubick**, Ritterg. P. u. T.
 St.-Annaberg 3 km; E. Schimi-
 schow 6 km; A. u. St. Wyssoka;
 Ag. Leschnitz.
 Bes.: von Thun'sche Erben in Breslau.
 Bevollm.: Schwarz, Def.-Direktor.
 Fläche 117 ha: 115 ha Acker, 2 ha
 Hofraum zc. — Grdst.-N.-E. 1326 M.
 Kalksteinbruch. — Fleischschafe.
4031. **Kalinow**, Ritterg. P., T., A.
 u. St. Kalinowitz 2 km; E. Schi-
 mischow 3 km; Ag. Groß-Strehlitz.
 Besitzer: Fedor von Zawadzki, Ritt-
 meister a. D., Kgl. Kammerherr auf
 Zürtsch, Kr. Neumarkt.
 Administrator: Hirsch.
 Fläche 812 ha: 618 ha Acker, 8 ha
 Wiesen, 1 ha Weiden, 161 ha Hol-
 zungen, 24 ha Hofraum zc.
 Grdst.-N.-E. 8676 M. — Brennerei.
4032. **Kalinowitz**, Ritterg. m. Bw. **Kl.=**
Kalinow u. d. Posnowitzer Stellen.
 P., T., A. u. St. Kalinowitz; E. Schi-
 mischow 3 km; Ag. Gr.-Strehlitz.
 Besitzer: Heinrich Esner von Gronow.
 Fläche 727 ha: 502 ha Acker, 5 ha
 Wiesen, 11 ha Weiden, 132 ha Hol-
 zungen, 77 ha Hofraum, Wege zc.
 Grdst.-N.-E. 5613 M. — Käsefabrif.
 Ausgedehnter Obstbau, Speisefartoffel-
 bau. Trockenmast während d. ganzen
 Jahres. Glettoral-Merino-Schafe.
4033. **Keltsch**, Ritterg. P., T., E.,
 A. u. St. Keltsch; Ag. Gr.-Strehlitz.
 Besitzer: Brüder Frenzel.
 Fläche 1570 ha: 360 ha Acker, 52 ha
 Wiesen, 1070 ha Holzungen, 83 ha
 Weiden, 5 ha Hofraum zc.
 Grdst.-N.-E. 5100 M. — Brennerei,
 Mehlmühle, Brettsäge, Kalkfabrika-
 tion. — Simmenth.-Holländer Kreuz-
 zung. Ardennerpferde (eigene Zucht).
4034. **Krassowa**, Pfarrgut. P., St. u.
 Ag. Leschnitz 4 km; T. u. E. Leschnitz
 4,9 km; A. Freivogtei Leschnitz.
 Besitzerin: Kath. Pfarrei in Leschnitz.
 Fl. 26 ha: 5 ha Acker, 21 ha Holzungen.
 Grundst.-N.-E. 192 M.
4035. **Leschnitz**, Frei-Vogtei, Ritterg.
 P., T., St. u. Ag. Leschnitz; E. Lesch-
 nitz 4,5 km; A. Freivogtei Leschnitz.

- Besitzer: Arthur **Bähnisch**, Rittm. d. L.
Inspektor: Paul **Wesjel**.
Fläche 349 ha: 288 ha Acker, 9,5 ha
Wiesen, 44 ha Holzungen, 7,5 ha Hof-
raum zc. — Grdst.-R.-E. 4164 *M*.
Dampfbrennerei (3400 Ptr. Maisdraum).
Gasthaus verpachtet.
Zucht von belgischen Pferden.
- 4036. **Oberwitz**, Ritterg. P., T.
u. E. Gogolin 4,9 km; A. u. St.
Ottmuth; Ag. Krappitz.
Besitzer: Adolf Graf von der **Rede-
Bolmerstein**.
Pächter: Arnold
Fläche 509 ha: 341 ha Acker, 50 ha
Wiesen, 9 ha Weiden, 88 ha Hol-
zungen, 21 ha Hofraum zc.
Grdst.-R.-E. 7326 *M*. — Brennerei.
4037. Herrschaft **Ottmuth**, bestehend
aus den Rittergütern **Ottmuth**,
Karlubitz u. **Mallnie** mit den
Borw. **Ober-, Nieder- u. Emilien-
hof**. P., T. u. Ag. Krappitz 1 km;
E. Gogolin 4 km; A. u. St. Ottmuth.
Besitzer: Erdmann Graf von **Pückler'sche**
Erben auf **Scheblau**, Rr. Falkenberg.
Bevollm.: **Casties**.
Inspektor: **Scherff** in **Emilienhof**.
Pächter des Ober- u. Niederhofes **Ott-
muth**: **Arnold**. — **Karlubitz** in **Par-
zellen** verpachtet.
Fläche 1174 ha: 821,6 ha Acker, 148,7 ha
Wiesen, 11,3 ha Weiden, 126,4 ha
Holz, ca. 66 ha Hof, Wege, Wasser,
Unland. — Grdst.-R.-E. 7559 *M*.
Brennerei in **Emilienhof**. Kalköfen in
Ottmuthwetzche. Kalksteinbrüche.
4038. **Poddor**, Vorwerk (Gutsbez.
Gogolin). P., T., E., A. u. St.
Gogolin 2,4 km; Ag. Gr.=Strehlitz.
Besitzerin: **Gogolin-Goraszdz'e'r Kalk-
Aktienges.** in **Breslau**.
Bevollm.: Direktor **Wagner**, ebenda.
Fläche 390 ha: 310 ha Acker, 80 ha
Weiden. — Grundst.-R.-E. 800 *M*.
4039. **Poremba**, Ritterg. P., T. u.
Ag. Lechnitz 4,1 km; E. Lechnitz
9 km; A. u. St. **Wyssoka**.
Besitzer: Dr. med. **Paul Goetsch**,
Sanitätsrath u. Landesältester zu
Slawentzitz, Rr. **Cosel**.
Inspektor: **Steiner**.
- Fläche 261,6 ha: 224,6 ha Acker, 4 ha
Wiesen, 2,4 ha Weiden, 26,6 ha Hol-
zungen, 4,1 ha Hofraum zc.
Grundst.-R.-E. 2430 *M*. — Kalköfen.
4040. **Rosniontau**, Ritterg. m. **Dw.**
Reilshof (Allodialbesitz). P. u.
T. **Schimischow**; E. u. Ag.
Groß-Strehlitz 4 km; A. u. St.
Schloß Groß-Strehlitz.
Bes.: **Mortimer Graf von Tschirschky-
Renard** auf **Schloß Gr.-Strehlitz** u.
Frau **Euphemia Gräfin zu Eulenburg**
auf **Prassen** (Dstrp).
Pächter: **Jung**.
Inspektor: **Sojka**.
Fläche 409 ha: 376 ha Acker, 2 ha
Wiesen, 8 ha Weiden, 10 ha Holz,
13 ha Hof zc. — Grdst.-R.-E. 4575 *M*.
Brennerei. — Jungviehverkauf.
4041. **Roswadze**, Ritterg. mit den
Borw. **Boref** u. **Lenk**. P., T., A.
u. St. **Deschowitz** 2 km; E. u. Ag.
Leschnitz 3,1 km.
Bes.: **Franz Eduard Bercht'sche Erben**.
Bevollm.: von **Schweder**, Majorz. D.
Inspektor: **Melzig**.
Fläche 519 ha: 310 ha Acker, 58 ha
Wiesen, 17 ha Weiden, 86 ha Hol-
zungen, 48 ha Hofraum zc.
Grdst.-R.-E. 5259 *M*. — Brennerei.
4042. **Sacrau** mit **Dombrowka**,
Ritterg. P., T., E., A. u. St. Gogolin
5 km; Ag. Gr.=Strehlitz.
Besitzer: **Biktor Madelung**, Prem.-
Lieutenant a. D.
Fläche 1102 ha: 752 ha Acker, 125 ha
Wiesen, 28 ha Teiche, 25 ha Stein-
brüche, 139 ha Holzungen, 33 ha
Hofraum zc. — Grdst.-R.-E. 8223 *M*.
Brennerei, Kalkwerke (Firma: **Made-
lung'sche Kalkwerke Sacrau b. Gogolin**).
4043. **Schimischow**, Ritterg. mit den
Borw. **Schimonia**, **Roschütz**, **Leut-
schinaw** u. den Ritterg. **Rosmierz**
u. **Schau**. P., T., A. u. St.
Schimischow; E. **Schimischow** 2 km;
Ag. Gr.=Strehlitz.
Bes.: Frau **Luise Gräfin v. Strachwitz**.
Bevollm.: Direktor von **Woistky** in
Stubendorf.
Inspektor: **Debernis**.
Fläche 1491 ha: 785 ha Acker, 11 ha
Wiesen, 669 ha Holz, 12 ha Unland,
14 ha Hof zc. — Grdst.-R.-E. 7655 *M*.

Brennerei u. Dampfmolkerei. — Pol-
länder Rindvieh u. Jungviehaufzucht.

- 4044. Waldhäuser (Stadtwald), Rit-
terg.** P., T., E. u. Ag. Groß-Strehliß
6 km; A. u. St. Schloß Gr.-Strehliß.
Bes.: **Stadtgemeinde Groß-Strehliß.**
Fläche 696 ha: 2 ha Acker, 676 ha
Holzungen, 18 ha Hofraum zc.
Grdst.-N.-G. 3035 *M.* — Ziegelei.

Majorats Herrschaft Groß-Strehliß,

bestehend aus den Gütern Nr. 4046—4057 (u. Nr. 3085 u. 3107, Kr. Cosel).

Besitzer: **Mortimer Graf von Tschirsky-Renard**, Landesältester u. Kreis-
deputirter, Rittmeister d. R. des Leib-Kürassierregts., Mitgl. d. S. P., auf
Schlang, Kr. Breslau, und Schloß Groß-Strehliß.

Generalbevollmächtigter: **Deconomierath Hugo Bieler.**

Deconomiedirektor: **Dieterici** in Groß-Borwerf.

- 4046. Bresina** mit Borw. **Koczow-
rownia**, Ritterg. P., T., E. u.
Ag. Groß-Strehliß 4 km; A. u.
St. Schloß Groß-Strehliß.
Inspektor: **Mosler** in Sucholohna.
Fläche 408 ha: 394 ha Acker, 14 ha
Hofraum zc. — Grdst.-N.-G. 4005 *M.*

- 4047. Dollna**, Ritterg. P., T., E.
u. Ag. Groß-Strehliß 6 km; A.
u. St. Schloß Groß-Strehliß.
Pächterin: **Frau Deconomierath**
Bürde in Scharnosin.
Fläche 261 ha: 256 ha Acker, 5 ha
Hofraum zc. — Grdst.-N.-G. 3084 *M.*

- 4048. Himmelwitz**, Ritterg. mit d.
Borw. **Gonschiorowitz** u. **Wer-
nerau**. P., T. u. St. Himmelwitz;
A. Schloß Gr.-Strehliß; E. u. Ag.
Groß-Strehliß 9 km.
Pächter: **Viktor Bieler.**
Fläche 374 ha: 267 ha Acker, 54 ha
Wiesen, 7 ha Weiden, 24 ha Holz,
5 ha Wasser, 17 ha Hofraum zc.
Grundst.-N.-G. 2381 *M.*
Brennerei.

- 4049. Mokrulozna**, Ritterg. mit
Borwerf **Gruschef**. P., T., E.
u. Ag. Groß-Strehliß 2 km; A.
u. St. Schloß Gr.-Strehliß.
Inspektor: **Mosler** in Sucholohna.
Fläche 255 ha: 239 ha Acker, 5 ha
Wiesen, 3 ha Weiden, 3 ha Holz,
5 ha Hof zc. — Grdst.-N.-G. 3642 *M.*

- 4045. Wyssoka**, Ritterg. mit Borw.
Ober-Gluth. P. u. T. St. Anna=
berg 2 km; E. Schimischow 6 km
A. u. St. Wyssoka; Ag. Lechnitz.
Bes.: **von Thun'sche Erben** in Breslau.
Bevollm.: **Schwarz**, Deconomie-
Direktor.
Fl. 558 ha: 285 ha Acker, 257 ha Holz,
16 ha Hof zc. — Grdst.-N.-G. 6485 *M.*
Aufzucht von Jungvieh.

- 4050. Neudorf**, Ritterg. P., T., E.
u. Ag. Groß-Strehliß 2,5 km; A. u.
St. Schloß Gr.-Strehliß.
Pächter: **Fuhrmann** in Gr.-Strehliß.
Inspektor: **Schickhelm.**
Fläche 104 ha: 86 ha Acker, 12 ha
Holzungen, 6 ha Hofraum zc.
Grdst.-N.-G. 710 *M.* — Kalksteinbruch.

- 4051. Olschowa**, Ritterg. mit Borw.
Komorniken. P., T., E. u. Ag.
Groß-Strehliß 7,4 km; A. u. St.
Schloß Groß-Strehliß.
Inspektor: **Fest.**
Fläche 566 ha: 464 ha Acker, 16 ha
Weiden, 62 ha Holz, 24 ha Hof zc.
Grdst.-N.-G. 6295 *M.* — Kalksteinbruch.
Gestüt.

- 4052. Salesche**, Ritterg. mit d. Borw.
Oberhof, **Niederhof**, **Mittelhof**
u. **Wiefenhof**. P., T., A. u. St.
Salesche; E. Lechnitz 11 km; Ag. Uješt.
Pächter: **Gebrüder Bieler.**
Inspektor: **Siegel.**
Fläche 849 ha: 644 ha Acker, 70 ha
Wiesen, 39 ha Weiden, 69 ha Hol-
zungen, 27 ha Hofraum zc.
Grdst.-N.-G. 14 472 *M.* — Brennerei.

- 4053. Scharnosin**, Ritterg. mit Borw.
Annahof. P., T. u. E. Lechnitz
10 km; A. u. St. Schloß Gr.-
Strehliß; Ag. Gr.-Strehliß.
Pächterin: **fr. Deconomierath Bürde.**
Fläche 508 ha: 245 ha Acker, 8 ha
Wiesen, 203 ha Holz, 1 ha Weiden,
51 ha Hof zc. — Grdst.-N.-G. 4350 *M.*
Brennerei, Molkerei.

- 4054. Schewkowitz**, Ritterg. m. Vorw. Gollaschützen. P., T., E. u. Ag. Groß-Strehliß 5,1 km; A. u. St. Schloß Groß-Strehliß. Inspektor: von Gröling. Fläche 681 ha: 187 ha Acker, 11 ha Wiesen, 464 ha Holzungen, 19 ha Hofraum zc. — Grundst. N. C. 2841 M.
- 4055. Schironowitz (v. Renard)**, Ritterg. P., T., E. u. Ag. Groß-Strehliß 7 km; A. u. St. Schloß Groß-Strehliß. Fl. 5 ha. — Grundst. N. C. 24 M.
- 4056. Groß-Strehliß (Schloß)**, Ritterg. m. Groß-Vorwerk. P., T., E. u. Ag. Groß-Strehliß; A. u. St. Schloß Groß-Strehliß. Inspektor: von Gröling. Fläche 434 ha: 305 ha Acker, 46 ha Wiesen, 35 ha Weiden, 22 ha Holz, 8 ha Wasser, 18 ha Hof zc. Grundst. N. C. 4710 M. — Brennerei. Ziegelei. Kalksteinbruch. Milchverkauf.
- 4057. Sucholohua**, Ritterg. m. Vorw. Kionslas. P., T., E. u. Ag. Groß-Strehliß 1,5 km; A. u. St. Schloß Groß-Strehliß. Inspektor: Mosler. Fläche 638 ha: 598 ha Acker, 6 ha Weiden, 34 ha Hofraum zc. Grundst. N. C. 8028 M. Brennerei. Dampfmolkerei.

Antheil der Herrschaft Koschnieder, Kr. Lublinitz,

bestehend aus den Gütern Nr. 4058—4062.

Besitzer: Se. Durchlaucht Otto Fürst zu Stolberg-Wernigerode, General der Kavallerie à la suite der Armee, Kanzler des hohen Ordens vom Schwarzen Adler, erb. Mitgl. d. H. auf Schloß Wernigerode.

Generalbevollmächtigter: Forst Rath Gut zu Eichhorst bei Zawadzki.

- 4058. Lasisk**, selbst. Gutsbez. P., T. u. St. Himmelwitz; A. Colonowśka; E. u. Ag. Gr.-Strehliß 10 km. Fläche 4384 ha: 39 ha Acker, 258 ha Wiesen, 4032 ha Holz, 55 ha Hof zc. Grundst. N. C. 14950 M.
- 4059. Sandowitz**, selbst. Gutsbez. P., T., E., A. u. St. Sandowitz; Ag. Gr.-Strehliß. Fläche 4902 ha: 513 ha Acker, 140 ha Wiesen, 3866 ha Holz, 383 ha Unland, Hof zc. — Grundst. N. C. 10519 M.
- 4060. Stanisch (Groß-)**, Ritterg. P., T. u. E. Wosjowska 2 km; A. u. St. Colonowśka; Ag. Gr.-Strehliß. Fläche 5102 ha: 264 ha Acker, 113 ha Wiesen, 4593 ha Holz, 132 ha Hof zc. Grundst. N. C. 10836 M. Dampfsägewerk Colonowśka.
- 4061. Stanisch (Klein-)**, selbst. Gutsbez. P., T. u. E. Wosjowska 4 km; A. u. St. Colonowśka; Ag. Gr.-Strehliß. Fläche 1267 ha: 201 ha Acker, 61 ha Wiesen, 965 ha Holzungen, 40 ha Hofraum zc. — Grundst. N. C. 4131 M.
- 4062. Wierschlesche**, selbst. Gutsbez. P., T. u. St. Himmelwitz; E. u. Ag. Groß-Strehliß 9,2 km; A. Sandowitz. Fläche 2251 ha: 34 ha Acker, 57 ha Wiesen, 2079 ha Holzungen, 81 ha Hofraum zc. — Grundst. N. C. 4407 M.

Fideikommißherrschaft Ujeſt,

bestehend aus den Gütern Nr. 4063—4069.

Besitzer: Se. Durchlaucht Hugo Fürst zu Hohenlohe-Dehringen, Herzog von Ujeſt, Erb-Reichsmarschall, erb. Mitglied des H. General der Infanterie à la suite der Armee auf Slawenzij, Kr. Cosel.

Generalbevollmächtigter: Domänenrath Klewiz in Slawenzij.

- 4063. Goyet Lasok**, selbst. Gutsbez. P., T. u. Ag. Ujeſt 2,5 km; E. Rudzinitz 4,5 km; A. u. St. Schloß Ujeſt. Pächter: Oberamtm. Schnabel'sche Erben in Ujeſt. Fläche 189 ha: 136 ha Acker, 41 ha Wiesen, 2 ha Holz, 2 ha Weiden, 8 ha Hof zc. — Grundst. N. C. 3723 M.

- 4064. Zarischau**, Ritterg. m. Borw. **Dziedzinka**. P., T. u. Ag. Ujeß 5 km; E. Rudziniß 11 km; A. u. St. Schloß Ujeß.
Pächter: Knaps.
Fläche 516 ha: 320 ha Acker, 29 ha Wiesen, 140 ha Holz, 19 ha Hof zc. Grdst.-R.-G. 9091 *M.* — Brennerei.
- 4065. Kaltwasser**, Ritterg. mit den Borw. **Butschek** u. **Karolinenhof**. P., T. u. Ag. Ujeß 6 km; E. Groß-Strehliß 10 km; A. u. St. Schloß Ujeß.
Pächterin: Verw. Frau Kaller.
Inspektor: Bauer.
Fläche 869 ha: 465 ha Acker, 9 ha Wiesen, 375 ha Holzungen, 2 ha Weiden, 18 ha Hofraum zc. Grdst.-R.-G. 8400 *M.* — Brennerei.
- 4066. Klutschau**, fürstl. Domäne. P. u. T. Saleſche 4 km; E. Groß-Strehliß 9 km; A. u. St. Schloß Ujeß; Ag. Ujeß.
Pächterin: Frau Kaller in Kaltwasser.
Inspektor: Bauer in Kaltwasser.
- Fläche 357 ha: 101 ha Acker, 245 ha Holzungen, 11 ha Hofraum zc. Grdst.-R.-G. 4277 *M.*
- 4067. Niesdrowitz**, Ritterg. P., T. u. Ag. Ujeß 2,5 km; E. Rudziniß 3,5 km; A. u. St. Schloß Ujeß.
Fläche 336 ha: 90 ha Acker, 2 ha Wiesen, 6 ha Weiden, 229 ha Holz, 9 ha Hof zc. — Grdst.-R.-G. 1063 *M.*
- 4068. Ujeß (Alt-)** (Ferdinandshof), Ritterg. mit Borw. **Kopanina**. P., T. u. Ag. Ujeß 2,5 km; E. Rudziniß 9,5 km; A. u. St. Schloß Ujeß.
Inspektor: Kunisch.
Fläche 414 ha: 298 ha Acker, 10 ha Wiesen, 96 ha Holzungen, 10 ha Hofraum zc. — Grdst.-R.-G. 8515 *M.*
- 4069. Ujeß (Schloß)**, Ritterg. P., T. u. Ag. Ujeß; E. Rudziniß 5,5 km; A. u. St. Schloß Ujeß.
Pächter: Oberamtm. Schnabel'sche Erben.
Fläche 196 ha: 167 ha Acker, 11 ha Wiesen, 3 ha Holz, 2 ha Weiden, 13 ha Hof zc. — Grdst.-R.-G. 4900 *M.*

Majoratsherrſchaft Blottniß,

bestehend aus den Gütern Nr. 4070—4076.

- Besitzer: Hermann Graf von **Posadowsky-Wehner**, Freiherr von Postelwitz, Majoratsherr u. Lieutenant a. D. auf Blottniß.
Für die Generalverwaltung: Rentmeister Beck in Blottniß.
Für die Forstverwaltung: Oberjäger Lampo in Centawa.
Für die Oekonomieverwaltung: Inspektor Piegza in Blottniß.
- 4070. Balzarowitz**, Ritterg. P., T., E., A. u. St. Blottniß 4 km; Ag. Gr.-Strehliß.
Pächter der Oekonomie: Leopold Graf von Posadowsky-Wehner, Prem.-Lieut. a. D. zu Groß-Pluschniß.
Fläche 611 ha: 124 ha Acker, 25 ha Wiesen, 437 ha Holz, 15 ha Wasser, 10 ha Hof zc. — Grdst.-R.-G. 4140 *M.*
- 4071. Blottniß**, Ritterg. mit Borw. **Dorishof**. P., T., E., A. u. St. Blottniß; Ag. Gr.-Strehliß.
Fläche 874 ha: 400 ha Acker, 21 ha Wiesen, 425 ha Holzungen, 28 ha Hofraum zc. — Grdst.-R.-G. 6642 *M.* Brennerei. Ziegelei.
- 4072. Centawa**, Ritterg. mit Pol. **Kuznia**. P., T., E., A. u. St. Blottniß 3 km; Ag. Groß-Strehliß.
- Fläche 698 ha: 36 ha Acker, 43 ha Wiesen, 15 ha Weiden u. Wasser, 588 ha Holzungen, 16 ha Hofraum zc. Grdst.-R.-G. 2257 *M.* — Brettmühle.
- 4073. Grebſchowitz**, Ritterg. P., T. u. Ag. Groß-Strehliß 7 km; E. Blottniß 6,5 km; A. u. St. Schloß Groß-Strehliß.
Pächter: Karl Kranz in Rogowſchütz.
Fläche 182 ha: 177 ha Acker, 5 ha Hofraum zc. — Grdst.-R.-G. 1593 *M.*
- 4074. Rogowſchütz**, Ritterg. P., T. u. Ag. Ujeß 10 km; E., A. u. St. Blottniß 9 km.
Pächter der Oekon.: Karl Kranz.
Fläche 378 ha: 132 ha Acker, 17 ha Wiesen, 223 ha Holz, 6 ha Hof zc. Grdst.-R.-G. 2406 *M.* — Brennerei.

- 4075. Pluschnitz (Groß-),** Ritterg. m. Borw. **Boremba.** P. u. T. Groß-Kottulin 4 km; E., A. u. St. Blottnitz 4 km; Ag. Groß-Strehlitz. Pächter der Dekonomie: Leopold Graf von Posadowsky-Wehner, Premier-Lieut. a. D.
Fläche 593 ha: 235 ha Acker, 10 ha Wiesen, 338 ha Holzungen, 10 ha Hofraum zc. — Grundst.-R.-G. 3900 M.
- 4076. Warmuntowitz, Rittg. m. Borw. Leopoldshof.** P., T., E., A. u. St. Blottnitz 3 km; Ag. Gr.=Strehlitz. Pächter der Dekonomie: Leopold Graf von Posadowsky-Wehner, Prem.-Lieut. a. D. zu Groß-Pluschnitz. Inspektor: Oskar Tsch.
Fläche 482 ha: 234 ha Acker, 239 ha Holzungen, 9 ha Hofraum zc. Grundst.-R.-G. 3031 M. — Brennerei. Holl. Rindvieh. Milchwirthsch. Mastung.

Freie Allodialherrschaft Zyrowa,

bestehend aus den Gütern Nr. 4077—4081.

Besitzer: Eduard **Guradze'sche Erben** in Zyrowa.

Generalbevollmächtigter: Mitbesitzer Karl Guradze zu Zyrowa.

- 4077. Gogolin-Strebinow,** Ritterg. m. Borw. **Leopoldshof.** P., T., E., A. u. St. Gogolin 2,5 km; Ag. Leschnitz. Inspektor: Reinißch.
Fläche 550 ha: 394 ha Acker, 122 ha Wiesen, 7 ha Wasser, 27 ha Hofraum zc. — Grundst.-R.-G. 5758 M. Dampfbrennerei. Steinbruch, Torfstich, Moorkultur. — Holländer Vieh.
- 4078. Jeschona,** Ritterg. P., T., A. u. St. Zyrowa 3 km; E. Gogolin 7 km; Ag. Leschnitz.
Fläche 104 ha: 99 ha Acker, 3 ha Wiesen, 2 ha Hof zc. — Grundst.-R.-G. 740 M.
- 4079. Krempa,** Ritterg. P. u. T. Deschowitz 6 km; E. u. Ag. Leschnitz 6 km; A. u. St. Zyrowa.
Fläche 614 ha: 231 ha Acker, 80 ha
- Wiesen, 265 ha Holz, 38 ha Wege Hof zc. Grundst.-R.-G. 4755 M. — Dampfziegelei.
- 4080. Oleszka,** Ritterg. m. d. Borw. **Ober- u. Nieder-Oleszka u. Dallnie.** P., T., A. u. St. Zyrowa 2,5 km; E. u. Ag. Leschnitz 7,5 km.
Fläche 278 ha Acker. Grundst.-R.-G. 2431 M. — Kalksteinbruch.
- 4081. Zyrowa,** Ritterg. m. **Ruhthal u. Waldbhof.** P., T., A. u. St. Zyrowa (für Ruhthal St. Anna-berg); E. u. Ag. Leschnitz 5 km.
Fläche 778 ha: 529 ha Acker, 163 ha Holzungen, 16 ha Hofraum zc. Grundst.-R.-G. 7037 M. — Kalkbrennerei. Dampfbrennerei. Basaltsteinbruch. Käseerei. — Holländer Rindvieh.

Majorats herrschaft Groß-Stein,

bestehend aus den Gütern Nr. 4082—4087.

Besitzer: Hyacinth Graf von **Strachwitz**, Lieut. d. R. auf Groß-Stein.

- 4082. Grabow,** Ritterg. P., T., A. u. St. Stubendorf (Kr. Groß-Strehlitz) 3 km; E. Gr.=Stein 6 km; Ag. Gr.=Strehlitz. Pächter: Hans Heinrich Graf von Strachwitz auf Stubendorf.
Fläche 169 ha: 112 ha Acker, 53 ha Wiesen, 4 ha Hofraum zc. Grundst.-R.-G. 1188 M.
- 2 km; E., A. u. St. Gr.=Stein 7,8 km; Ag. Gr.=Strehlitz. Inspektor: Reimann in Schedlitz.
Fläche 659 ha: 292 ha Acker, 6 ha Wiesen, 351 ha Holzungen, 10 ha Hofraum zc. — Grundst.-R.-G. 3078 M.
- 4084. Schedlitz,** Ritterg. m. Borw. **Raminiech.** P. u. T. Kalinowitz 3 km; E., A. u. St. Gr.=Stein 7 km; Ag. Gr.=Strehlitz. Inspektor: Reimann.

4083. Posnowitz, Ritterg. (Borw. zu Schedlitz.) P. u. T. Kalinowitz

- Fl. 595 ha: 420 ha Acker, 6 ha Wiesen, 151 ha Holz, 2 ha Wasser, 16 ha Hof zc. Grdft. R.-G. 3328 M. — Brennerei.
- 4085. Sprentschütz**, Ritterg. (Borw. zu Schedlitz.) P. u. T. Kalinowitz 3 km; E. Gogolin 7,7 km; A. u. St. Gr.=Stein; Ag. Groß-Strehlitz. Inspektor: Reimann in Schedlitz. Fläche 474 ha: 232 ha Acker, 231 ha Holzungen, 11 ha Hofraum zc. Grundst. R.-G. 2314 M.
- 4086. Stein (Groß-)**, Ritterg. P., T., A. u. St. Groß-Stein; E. Gr.=Stein 4 km; Ag. Gr.=Strehlitz.
- Inspektor: A. Schmidt.
Fläche 873 ha: 398 ha Acker, 450 ha Holzungen, 25 ha Hofraum zc. Grundst. R.-G. 3885 M. Brennerei. Kalkofen. Kies- und Thonförderung. Steinbrüche.
- 4087. Stein (Klein-)**, Ritterg. (Borw. zu Gr.=Stein). P., T., A. u. St. Groß-Stein 1 km; E. Gr.=Stein 5,7 km; Ag. Gr.=Strehlitz. Inspektor: A. Schmidt in Gr.=Stein. Fläche 1536 ha: 263 ha Acker, 1245 ha Holzungen, 28 ha Hofraum zc. Grundst. R.-G. 5586 M.

Herrschaft Stubendorf,

bestehend aus den Gütern Nr. 4088—4091.

- Besitzer: Hans Heinrich Graf von Strachwitz, Rient. d. R., auf Stubendorf. Bevollm.: Generaldirektor Konstantin von Woisky in Stubendorf.
- 4088. Ottmütz**, Ritterg. P., T., A. u. St. Stubendorf (Kr. Groß-Strehlitz) 2 km; E. Gr.=Stein 2,1 km; Ag. Gr.=Strehlitz. Fläche 1143 ha: 226 ha Acker, 895 ha Holzungen, 22 ha Hofraum zc. Grundst. R.-G. 3828 M.
- 4089. Stubendorf**, Ritterg. m. Borw. Heinrichsdorf. P., T., A. u. St. Stubendorf (Kr. Gr.=Strehlitz); E. Gr.=Stein 5 km; Ag. Gr.=Strehlitz. Fläche 1201 ha: 451 ha Acker, 65 ha Wiesen, 9 ha Weiden, 523 ha Holzungen, 137 ha Leiche, 16 ha Hofraum zc. — Grdft. R.-G. 5160 M. Dampfbrennerei u. Dampfmaschine. Rindvieh: Holländer Kreuzung. Milchverkauf. — Tuchwollschafe.
- 4090. Sucho-Danicz**, Ritterg. mit Borw. Larijska. P., T., A. u. St. Stubendorf (Kr. Gr.=Strehlitz) 4,5 km; E. Gr.=Stein 7,4 km; Ag. Groß-Strehlitz. Inspektor: Jof. Pollak. Fläche 739 ha: 572 ha Acker, 48 ha Wiesen, 103 ha Holzungen, 16 ha Hofraum zc. — Grdft. R.-G. 5382 M. Wassermühle. — Holländer Kreuzung. Milchverkauf. — Tuchwollschafe.
- 4091. Tschammer-Elguth**, Ritterg. P., T., A. u. St. Stubendorf (Kr. Gr.=Strehlitz) 2,5 km; E. Gr.=Stein 5,8 km; Ag. Gr.=Strehlitz. Fl. 19 ha: 17 ha Acker, 2 ha Wiesen. Grundst. R.-G. 115 M.

Herrschaft Rosmierka-Radlub,

bestehend aus den Gütern Nr. 4092—4097.

- Besitzer: Alfred Graf von Strachwitz auf Schimischow. Generaldirektor: Konstantin von Woisky in Stubendorf.
- 4092. Boritsch**, Ritterg. P., T., A. u. St. Stubendorf (Kr. Groß-Strehlitz) 5 km; E. Gr.=Stein 8 km; Ag. Gr.=Strehlitz. Fläche 969 ha: 68 ha Acker, 50 ha Wiesen, 77 ha Weiden, 761 ha Holz, 13 ha Hof zc. Grundst. R.-G. 4344 M.
- 4093. Grodiško**, Rittergut. P. Rosmierka; T., E. u. Ag. Gr.=Strehlitz 10 km; A. u. St. Radlub. Inspektor: Trjeciof in Rosmierta. Fläche 248 ha: 134 ha Acker, 37 ha Wiesen, 11 ha Weiden, 45 ha Holzungen, 17 ha Wasser, 4 ha Hofraum zc. — Grdft. R.-G. 1371 M.

- 4094. Radlub**, Ritterg. P. Krascheow; T. u. E. Malapane 6 km; A. u. St. Radlub; Ag. Groß-Strehliß. Fläche 1082 ha: 167 ha Acker, 83 ha Wiesen, 782 ha Holzungen, 6 ha Wasser, 44 ha Hofraum, Wege zc. Grundst.-N.-E. 3525 *M*.
- 4095. Kroschnitz**, Ritterg. P., T., A. u. St. Stubendorf (Kr. Groß-Strehliß) 5 km; E. Groß-Stein 8 km; Ag. Gr.-Strehliß. Fläche 151 ha: 71 ha Acker, 26 ha Wiesen, 17 ha Weiden, 32 ha Holz, 5 ha Hof zc. — Grdst.-N.-E. 642 *M*.
- 4096. Oschick**, Ritterg. P. Rosmierka; T., E. u. Ag. Groß-Strehliß 8 km; A. u. St. Radlub. Fläche 1677 ha: 37 ha Acker, 9 ha Wiesen, 1548 ha Holzungen, 45 ha Wasser, 38 ha Hofraum, Wege zc. Grundst.-N.-E. 4116 *M*.
- 4097. Rosmierka**, Ritterg. P. Rosmierka; T., E. u. Ag. Groß-Strehliß 6 km; A. u. St. Radlub. Inspektor: Trzeciok. Fläche 192 ha: 120 ha Acker, 10 ha Wiesen, 56 ha Weiden, 6 ha Hof. Grdst.-N.-E. 1326 *M*. — Brennerei.

II. Güter innerhalb der Land- und Stadtgemeinden.

- 4098. Sandowiz (= Zawadzki)**, Grundbesitz. P., T. u. E. Zawadzki; A. u. St. Sandowiz (in Zawadzki); Ag. Gr.-Strehliß. Besitzerin: Oberschlesische Eisenbahnbedarfs-Aktiengesellschaft in Friedenshütte. Zweigniederlassung: Hüttenverwaltung in Zawadzki. Hütteninspektor: Esser in Zawadzki. Fläche 1172 ha: 409 ha Acker, 125 ha Wiesen, 250 ha Holzungen, 240 ha Weiden, 60 ha Wasser, 88 ha Hofraum zc. — In Parzellen verpachtet. Grundst.-N.-E. ca. 5000 *M*. Pudderei u. Eisenwalzwerk in Zawadzki, Blechwalzwerk in Sandowiz, Gießerei in Colonowsta, Hammerwerk in Boffowsta, außerdem Industrieanlagen in Friedenshütte.

59. Kreis Tarnowiz.

Größe: 326,⁵⁷ Quadrat-Kilometer. — Einwohner: 52 024. — Landgemeinden: 40. — Gutsbezirke: 32. — Amtsbezirke: 14. — Städte: Tarnowiz mit 9985 Einw., Georgenberg mit 1600 Einw. — Viehstand: 1891 Pferde, 7213 Stück Rindvieh (darunter 4609 Kühe), 1306 Schafe, 3973 Schweine, 2712 Ziegen, 927 Bienenstöcke. — Lage: im östlichen Theile des Regierungsbezirks, grenzend an Russisch-Polen. — Bodenbeschaffenheit: im südlichen Theile ertragsfähig, im nördlichen Theile von geringer Fruchtbarkeit, daher meist Waldung. Der durchschnittliche Grundsteuer-Reinertrag beträgt pro Hektar Acker: 9,40 *M*, Wiesen: 10,57 *M*, Holzungen 4,31 *M*. Von der Gesamtfläche sind: 135,25 qkm Acker, 19,13 qkm Wiesen, 147,00 qkm Waldungen. — Vorherrschend sind Mineralien als: Eisenstein, Galmei, Blei und Silber. — Gewässer: die Malapane (Grenzfluß an der Nordseite des Kreises), die Stola, die Brinitza (Grenzfluß mit Russisch-Polen), die Drama. — Eisenbahnen: Oppeln—Kreuzburg—Tarnowiz mit

den Stationen: Friedrichshütte, Tarnowitz; Tarnowitz—Morgenroth mit den Stationen: Tarnowitz, Raklo, Radzionkau; Tarnowitz—Kreuzburg—Breslau mit den Stationen: Tarnowitz, Georgenberg; Tarnowitz—Beuthen—Sośnowice mit den Stationen: Tarnowitz, Raklo, Radzionkau.

Maschinenbauanstalt in Rybna; Kalkbrennereien in Raklo, Drzech, Rybna und Tarnowitz; Mehlmühlen in Bobrownik und Mikultschütz; Dampfsägewerke in Ostrosznica u. Tarnowitz; Brauereien in Tarnowitz.

Kreisstadt Tarnowitz.

Landgericht: Beuthen. Amtsgericht: Tarnowitz.

Landrath: von Falkenhayn.

Kreissekretär: Krause.

Kreisbauerschusssekret.: derselbe (i. Nebenamt).

Kreisassesse: Granwald, Rentmeister.

Kreisbauinspektor: Eichelberg.

Kreisphysikus: Dr. Rinke, Sanitätärath.

Kreiswundarzt: vacat.

Kreisbierarzt: Tappe in Beuthen OS.

Katasterkontroleur: Sonntag.

Kreissschulinspektor: Woitylak.

I. Selbständige Gutsbezirke.

4099. **Brosławitz**, Ritterg. P., T. u.

A. Brosławitz; St. Pstakowiz; E. u. Ag. Tarnowitz 8 km.

Besitzer: Arthur von Baildon-Briestwell auf Lubie, Kr. Gleiwitz.

Fläche 454 ha: 377 ha Acker, 30 ha Wiesen, 47 ha Hofraum zc.

Grundst.-R.-G. 4284 M.

4100. **Friedrichshütte**, selbst. Gutsbez.

P., T. u. E. Friedrichshütte; A. u. St. Piaszeczna; Ag. Tarnowitz.

Besitzer: Kgl. Hüttenfiskus.

Fläche 34 ha: 21 ha Acker, 6 ha Wiesen, 1 ha Weiden, 6 ha Hofraum zc. — Grundst.-R.-G. 89 M.

Kgl. Blei- u. Silberhütte „Friedrich“.

4101. **Kempczowitz**, Ritterg. mit den

Borw. Neuhof u. Gustavshöh.

P., T. u. A. Brosławitz 2 km; E. Tarnowitz u. Peiskretscham je

9 km; St. Pstakowiz; Ag. Tarnowitz.

Besitzer: Benedikt Sobotta und Frau.

Fläche 272 ha: 227 ha Acker, 17 ha Wiesen, 8 ha Weiden, 20 ha Holz.

Grundst.-R.-G. 3000 M. — Kalksteinbruch, Kalkofen. Thonförderung.

4102. **Kopanina**, Ritterg. P., T. u.

E. Friedrichshütte 2,5 km; A.

Miedar; St. Groß-Wilkowitz; Ag. Tarnowitz.

Bes.: Friedrich Frhr. von Fürstenberg. Pächter: Franz Flegner, Prem.-Lieut. d. Landw.-Kav.

Fläche 635,7 ha: 142 ha Acker, 82,5 ha Wiesen, 404 ha Holzungen, 1,8 ha Weiden, 5,4 ha Hofraum zc.

Grundst.-R.-G. 5213 M.

Mit Rustikalbesitz in Miedar (Fl. 19,4 ha, Grdst.-R.-G. 130 M.), in Brosławitz (Fl. 5,7 ha, Grdst.-R.-G. 40 M.).

4103. **Miedar**, Ritterg. P. u. T.

Brosławitz 4 km; E. Friedrichshütte 5 u. Tarnowitz 7 km; A.

Miedar; St. Groß-Wilkowitz; Ag. Tarnowitz.

Bes.: Max Gräber auf Groß-Wilkowitz. Inspektor: Zrmler.

Fläche 441 ha: 261,5 ha Acker, 34,5 ha Wiesen, 138,5 ha Holzungen, 6,5 ha Hofraum zc. — Grdst.-R.-G. 5471 M.

Ziegelei, Kalkofen. — Amsterd. Milchfäße mit Holl. Bullen behufs Nachzucht.

4104. **Pstakowiz**, Ritterg. P., T. u.

A. Brosławitz 4 km; St. Pstakowiz; E. u. Ag. Tarnowitz 9 km.

Bes.: Frau Marie Jung, geb. Schüller.

Pächter: Wilhelm von Koschützki.

- Fläche 677 ha: 381 ha Acker, 30 ha Wiesen, 58 ha Weiden, 167 ha Holzungen, 41 ha Hofraum ic.
Grundst.-R.-G. 6237 *M.* — Brennerei.
- 4105. Rybna**, Ritterg. P., T., A. u. E. Friedrichshütte 1,2 km; St. Piaßekna; Ag. Tarnowitz
Besitzer: Richard von Koschützki-Larisch, Rittmeister.
Inspektor: Tiege.
Fläche 507 ha: 357 ha Acker, 34 ha Wiesen, 90 ha Holzungen, 26 ha Hofraum ic. — Grundst.-R.-G. 3066 *M.*
Dampfziegelei. — Holländer Rindvieh.
- 4106. Wilkowitz (Groß-)**, Ritterg. P. u. T. Broslawitz 2 km; E. Friedrichshütte u. Tarnowitz je 7 km; A. Niedar; St. Gr.-Wilkowitz; Ag. Tarnowitz.
Besitzer: Max Gräber.
Inspektor: Krause.
Fläche 581 ha: 372 ha Acker, 32 ha Wiesen, 3 ha Weiden, 157 ha Holz, 17 ha Hof ic. — Grundst.-R.-G. 6900 *M.*
Kalkofen. — Original Holländer Röhre.

Antheil der freien Standesherrschaft Beuthen,

bestehend aus den Gütern Nr. 4107—4114.

- Besitzer: Grafen Hugo, Vazy, Arthur Hensel von Donnersmark auf Stemanowitz bezw. Raklo bezw. Wolfsberg (Kärnthen).
Generaldirektor: Kgl. Regierungsrath a. D. Schulz in Carlshof.
- 4107. Bobrownik**, Fideikommiß-Rittergut. P., T., E. u. Ag. Tarnowitz 2 km; A. Carlshof; St. Trodenberg.
Inspektor: Ratscher in Carlshof.
Fläche 97 ha: 76 ha Acker, 20 ha Weiden, 1 ha Hof ic. — Grundst.-R.-G. 201 *M.*
Eisenerzbergbau.
Inspektor: Ratscher in Carlshof.
- 4108. Carlshof-Segeth**, Allodial-Ritterg. u. Forst. P., T., E. u. Ag. Tarnowitz 0,5 km; A. Carlshof; St. Trodenberg.
Inspektor: Ratscher in Carlshof.
Fläche 556 ha: 246 ha Acker, 286 ha Holzungen, 19 ha Weiden, 5 ha Hofraum ic. — Grundst.-R.-G. 6023 *M.*
Eisenerzbergbau.
- 4109. Georgenberg (Bibiella)**, Fideikommiß-Forstrevier mit Schloß, Oberförsterei, Försterei u. Thiergarten. P. u. T. Georgenberg (Oberschles.) 7 km; E. Georgenberg 9 km; A. u. St. Bibiella; Ag. Tarnowitz.
Oberförster: Tschöpe.
Fläche 2053 ha: 41 ha Acker, 34 ha Wiesen, 197 ha Holzungen, 1 ha Hofraum ic. — Grundst.-R.-G. 4319 *M.*
Eisenerzförderungen.
- 4110. Laffowitz-Sowitz**, Allodial-Ritterg. u. Forstrevier mit Oberförst. Hühnhütte. P., T., E. u. Ag. Tarnowitz 2 km; A. Carlshof; St. Hühnhütte.
Inspektor: Ratscher in Carlshof.
Fläche 2344 ha: 151 ha Acker, 81 ha Wiesen, 17 ha Weiden, 2090 ha Holz, 5 ha Hof ic. — Grundst.-R.-G. 7280 *M.*
Cellulosefabrik und Brettschneidemühle in Hühnhütte.
- 4111. Raklo** (Fideikommiß-Ritterg. 91 ha, Allodial-Ritterg. u. Forst 805 ha) m. Schloß, Schloßkirche, Park u. Förstereien Rowollifen u. Radloß. P., T. u. St. Raklo; A. Carlshof; E. u. Ag. Tarnowitz 3 km.
Inspektor: Pathe.
Fläche 896 ha: 339 ha Acker, 554 ha Holzungen, 3 ha Hofraum ic.
Grundst.-R.-G. 4012 *M.*
Eisenerzförderungen.
- 4112. Passieten**, Allodial-Forstrevier mit Förstereien Zmielow und Schindroß. P. u. T. Georgenberg (Oberschles.) 2 km; E. Georgenberg 5 km; A. u. St. Bibiella; Ag. Tarnowitz.
Oberförster: Tschöpe zu Bibiella.
Fläche 679 ha: 45 ha Acker, 15 ha Wiesen, 617 ha Holz, 2 ha Hof ic.
Grundst.-R.-G. 1824 *M.* — Thiergarten.
- 4113. Piaßekna**, Allodial-Ritterg. u. Forstrevier mit den Förstereien Doruschowitz, Klein-Pniowitz u. Sowitz. P., T., E. u. A. Friedrichshütte 2 km; St. Piaßekna; Ag. Tarnowitz.

In Parzellen verpachtet.

Inspektor: Ratscher in Carlshof.

Fläche 1557 ha: 73 ha Acker, 79 ha Wiesen, 12 ha Weiden, 1391 ha Holzungen, 2 ha Hofraum zc.

Grdst.-R.-G. 4135 *M.* — Pulverfabrik.

4114. Radzionkau, Allodial-Ritterg
u. Forstrev. m. Borw. **Stroffel.**

P., T., E., A. u. St. Radzionkau;
Ag. Tarnowiß.

Inspektor: Klose.

Fläche 1121 ha: 713 ha Acker, 64 ha Wiesen, 48 ha Weiden, 286 ha Holz, 10 ha Hof zc. — Grdst.-R.-G. 14 158 *M.*

Radzionkau · Steinkohlengrube, Lasy-
Zinkhütte, Zintez- u. Eisenerzgruben.

Freie Standesherrschaft Tarnowiß-Neudeck,

bestehend aus den Gütern Nr. 4115—4131 (u. Nr. 3063—3065, Kr. Beuthen).

Besitzer: Guido Graf **Hendel von Donnersmark**, Erb-Oberlandmundschenk,
im Herzogth. Schlesien, erbl. Mitglied d. G. H., Mitgl. des Staatraths u.
d. Volkswirtschaftsraths, auf Neudeck.

Generalbevollmächtigter: Generaldirektor **Nolda** in Neudeck.

Forstinspektion: Rgl. Forstassessor **Hanff** in Neudeck.

Deconomie-Oberleitung: Oberinspektor **Kattner** in Mikultschütz und
Hohlfeld in Neudeck.

(Die umfangreiche Montanindustrie [Kohlengruben, Eisen- u. Zinkhütten zc.]
wird verwaltet von der Bergwerks- und Hüttenleitung in Charlottenhof
bei Königshütte. Generalbevollm. Berggrath a. D. **Vobe** in Königshütte.)

4115. Cechlau (Alt-), Ritterg. P.,
T., A. u. St. Neudeck (Oberschles.)

1 km; E. Radzionkau 4,5 km;
Ag. Tarnowiß.

In Parzellen verpachtet.

Fläche 81 ha: 45 ha Acker, 32 ha Wiesen,
4 ha Hof zc. — Grdst.-R.-G. 393 *M.*

4116. Zendryffel, Gutsbez. (Forst).
P., T., A. u. E. Stahlhammer 2 km;
St. Al.-Zuglin; Ag. Tarnowiß.

Oberförster: Krause in Al.-Zuglin.
Fläche 840 ha: 36 ha Acker, 100 ha
Wiesen, 675 ha Holz, 29 ha Hof u.
Teiche zc. — Grdst.-R.-G. 2933 *M.*
Brettmühle mit Wasserbetrieb.

4117. Koslowagóra, Ritterg. P., T.,
A. u. St. Neudeck (Oberschles.)
3 km; E. Radzionkau 3 km; Ag.
Tarnowiß.

Deconomie: Insp. Hohlfeld, Neudeck.
Forst: Wildmeister Gerlach, Neudeck.

Fläche 292 ha: 195 ha Acker, 47 ha
Wiesen, 30 ha Holzungen, 20 ha Hof-
raum zc. — Grdst.-R.-G. 2307 *M.*

4118. Mikultschütz, Ritterg. mit
Wessolla u. Neuhof. P., T., A.
u. St. Mikultschütz; E. Ludwigsglück
2,5 km; Ag. Tarnowiß.

Deconomie: Oberinsp. **Kattner**.
Inspektor: **Giersberg** in Neuhof.
Forst: Oberförster **Faude** in Neudeck.

Fläche 735 ha: 441 ha Acker, 68 ha
Wiesen, 205 ha Holzungen, 1 ha
Wasser, 20 ha Hofraum zc.

Grundst.-R.-G. 6730 *M.*

Brennerei. Ziegelei. Steinbruch.

Pferde: Ardenner Kreuzung.

4119. Neudeck m. Brinitz, Ritterg. P.,
T., A. u. St. Neudeck (Oberschles.);
E. Radzionkau 5 km; Ag. Tarnowiß.

Deconomie: Insp. Hohlfeld.
Forst: Oberförster **Faude** und Wild-
meister **Gerlach** in Neudeck.

Fläche 2579 ha: 274 ha Acker, 1911 ha
Holzungen, 231 ha Wiesen, 15 ha
Wasser, 148 ha Gärten, Hofraum zc.

Grundst.-R.-G. 12 720 *M.*

Brennerei. Brett- u. Mahlmühle mit
Wasser- u. Dampfbetrieb.

4120. Oppatowiß m. Repekfo, Gut.
P., T., E. u. Ag. Tarnowiß 4 km;
A. u. St. Alt-Repten.

Zum Theil in Parzellen verpachtet.

Inspektor: **Glaßel** in Alt-Tarnowiß.
Fl. 207 ha: 194 ha Acker, 7 ha Weiden,
6 ha Hof zc. — Grdst.-R.-G. 1491 *M.*

4121. Orzech, Gut. P., T., A. u.
St. Neudeck (Oberschles.) 2,5 km;
E. Radzionkau 2,5 km; Ag. Tar-
nowiß.

In Parzellen verpachtet.

Fläche 47 ha: 46 ha Acker, 1 ha Hof-
raum zc. — Grundst.-R.-G. 453 *M.*

- 4122. Biekar (Rudy),** Gut. P., T., E. u. Ag. Tarnowitz 3 km; A. Carlshof; St. Trodenberg. In Parzellen verpachtet. Fläche 175 ha: 167 ha Acker, 8 ha Hofraum zc. — Grdst.-R.-E. 962 *M.*
- 4123. Pilzendorf,** Gut. P., T., A. u. St. Mikultschütz; E. Ludwigsglück 4,5 km; Ag. Tarnowitz. Oberinsp.: Rattner in Mikultschütz. Fläche 238 ha: 210 ha Acker, 13 ha Wiesen, 10 ha Weiden, 5 ha Hofraum zc. — Grundst.-R.-E. 2415 *M.*
- 4124. Nepten (Alt- und Neu-),** Ritterg. P., T., E. u. Ag. Tarnowitz 3,5 km; A. u. St. Alt-Nepten. Acker in Parzellen verpachtet. Oberförster: Faude in Neudeck. Fläche 443 ha: 132 ha Acker, 5 ha Wiesen, 84 ha Weiden, 207 ha Holz, 15 ha Hof zc. — Grdst.-R.-E. 3462 *M.*
- 4125. Stollarzowiß,** Ritterg. mit Selenenhof. P. u. T. Michowiß 4,5 km; E. u. Ag. Tarnowitz 6,5 km; A. Mikultschütz; St. Stollarzowiß. Zum Theil parzellenweise verpachtet. Dekon.: Insp. E. Golly, Amtsvorst. Forst: Oberförster Faude in Neudeck. Fläche 765 ha: 311 ha Acker, 377 ha Holzungen, 35 ha Wiesen, 28 ha Weiden, 14 ha Hofraum zc. Grundst.-R.-E. 6870 *M.*
- 4126. Tarnowitz (Alt-),** Ritterg. m. Oschin. P., T., E. u. Ag. Tarnowitz 3 km; A. u. St. Alt-Tarnowitz. Zum Theil parzellenweise verpachtet. Inspektor: Glagel. Fläche 392 ha: 357 ha Acker, 16 ha Wiesen, 11 ha Weiden, 8 ha Hof zc. Grundst.-R.-E. 2592 *M.* — Steinbruch.
- 4127. Trodenberg,** Gutsbez. P., T. u. E. Radzionkau 4 km; A. Carlshof; St. Trodenberg; Ag. Tarnowitz. Parzellenweise verpachtet. Fläche 91 ha: 32 ha Acker, 58 ha Weiden, 1 ha Hof zc. — Grdst.-R.-E. 306 *M.*
- 4128. Truschütz,** Gutsbez. P., T. u. E. Stahlhammer 3 km; A. u. St. Klein-Zyglin; Ag. Tarnowitz. Acker parzellenweise verpachtet. Forst: Oberförst. Krause, Kl.-Zyglin. Fläche 1099 ha: 69 ha Acker, 49 ha Wiesen, 963 ha Holzungen, 18 ha Hofraum zc. — Grdst.-R.-E. 4363 *M.*
- 4129. Wieschowa,** Ritterg. m. Runary, Apolda, Neuhschhof, Nierada u. Waldbhof. P., T., A. u. St. Wieschowa; E. Schakanau 4 km; Ag. Tarnowitz. Dekonomie: Inspektor Morawa. Forst: Oberförster Faude in Neudeck. Fläche 1168 ha: 662 ha Acker (z. Theil parzellenw. verpachtet), 43 ha Wiesen, 28 ha Weiden, 425 ha Holz, 10 ha Hof zc. Grundst.-R.-E. 9408 *M.* — Steinbruch.
- 4130. Wymislaw,** Forstbez. P., T., E. u. St. Georgenberg (Oberchl.) 3 km; A. Stahlhammer; Ag. Tarnowitz. Oberförster: Krause in Kl.-Zyglin. Fläche 613 ha: 23 ha Wiesen, 590 ha Holzungen. — Grdst.-R.-E. 2692 *M.*
- 4131. Zyglin (Klein-),** Ritterg. P., T. u. E. Georgenberg (Oberchl.) 3 km; A. Stahlhammer; St. Kl.-Zyglin; Ag. Tarnowitz. Zum Theil in Parzellen verpachtet. Oberförster: Krause. Fl. 1354 ha: 190 ha Acker, 16 ha Wiesen, 118 ha Holzungen, 2 ha Wasser, 28 ha Hof zc. — Grdst.-R.-E. 4532 *M.*

60. Kreis Tost-Gleiwitz.

Größe: 906,60 Quadrat-Kilometer. — Einwohner: 100 679. — Landgemeinden: 107. — Gutsbezirke: 100. — Amtsbezirke: 23. — Städte: Gleiwitz mit 19 667 Einw., Kieferstädtel mit 1062 Einw., Peiskretscham mit 3875 Einw., Tost mit 2434 Einw. — Viehstand: 6932 Pferde, 25 309 Stück Rindvieh (darunter 16 167 Kühe), 9 121 Schafe, 13 661 Schweine, 2750 Ziegen, 2 406 Bienenstöcke. — Lage: im östlichen

Theile des Regierungsbezirks, anschließend an die Kreise Cosel und Groß-Strehlitz, im Uebrigen begrenzt von den Kreisen Lublinitz, Tarnowitz, Zabrze, Pleß und Rybnik; in der Richtung von Südost nach West von der Klodnitz und dem Klodnitzkanal durchschnitten. — Bodenbeschaffenheit: Die Bodenfruchtbarkeit ist sehr verschieden. Der durchschnittliche Grundsteuer-Neinertrag beträgt pro Hektar Acker: 9,40 *M.*, Wiesen: 10,57 *M.*, Holzungen: 9,40 *M.* Von der Gesamtfläche sind: 472,73 qkm Acker, 62,87 qkm Wiesen, 306,80 qkm Wald. — Gewässer: die Klodnitz mit dem schiffbaren Klodnitzkanal, die Drama, die Wirawka, das Beuthener Wasser, die Malapane und deren Nebenbäche: der Dambinica-Bach, der Stollen und das Brzesnitz-Wasser. — Eisenbahnen: die Oberschlesische Eisenbahn (Wreslau—Oswiecim) mit den Stationen: Rudzinitz, Tatischau, Laband und Gleiwitz; Dppeln—Peiskretscham—Beuthen mit den Stationen: Tost, Patschin, Peiskretscham, Schafanau; Zweigbahn Peiskretscham—Laband—Gleiwitz; die Rechte-Oder-Ufer-Bahn mit der Station: Tworog; Schwientochlowitz—Beuthen—Gleiwitz mit der Station: Gleiwitz; Gleiwitz—Orzesche—Sohrau mit den Stationen: Gleiwitz und Preiszwitz; Dampfstraßenbahn Gleiwitz—Beuthen OS. (Strecke Gleiwitz — Wilhelmplatz — Bahnhof — Stadtwald — Zabrze — Zaborze in Betrieb).

Maschinenbauanstalten in Gleiwitz, Petersdorf (städt.) und Rudzinitz; Chem. Düngersabrik in Gleiwitz; Kalkbrennereien in Laband, Sarnau, Schieroth u. Schwieben; Mehlmühlen in Gleiwitz, Lohnia, Kiewiesche, Petersdorf (städt.), Petersdorf (v. W.), Schwieben, Ober- und Niedersersno, Schloß Tost und Trynnek; Dampfsgewerke, Brettschneidmühlen in Brzezinka, Gleiwitz, Hanusfel, Karchowitz, Rudzinitz und Tworog; Brauereien in Gleiwitz, Peiskretscham und Schloß Tost; Molkereien in Groß-Kottulin, Kiewiesche, Peiskretscham und Radun.

Kreisstadt Gleiwitz.

Landgerichte: Gleiwitz und Beuthen. Amtsgerichte: Gleiwitz, Tost, Peiskretscham und Tarnowitz (Landgericht Beuthen).

Landrath: Paul Schroeter.

Kreissekretär: Ulbert.

Kreisaußschußsekretär: Sappof.

Kreisaffe: Biewald, Rentmeister.

Kreis Kommunal- u. Sparkasse: Rentant Hoffmann.

Kreisphysikus: Dr. Hauptmann, San.-Rath.

Kreiswundarzt: Dr. Hoppe.

Kreisthierarzt: Regenbogen.

Katasterkontroleure: südl. Theil: Vater, in Gleiwitz; nördl. Theil: Sandy in Tost.

Kreisbauinspektor: Gaecke.

Kreis Schulinspektoren: südl. Theil: Schink in Gleiwitz; nördl. Theil: Dr. Stein in Peiskretscham.

I. Selbständige Gutsbezirke.

- © 4132. **Blaschowitz**, Ritterg. P. u. T. Langendorf (Kr. Gleiwitz) 2,5 km; E. u. Ag. Tost 8,5 km; A. u. St. Kottlischowitz.
 Besitzer: **S. Guradze** auf Kottlischowitz.
 Verwalter: Inspektor Menzel.
 Fläche 338 ha: 236 ha Acker, 14 ha Wiesen, 13 ha Weiden, 65 ha Holz, 10 ha Hof zc. — Grundst.-R.-G. 3145 *M.*
 Kalksteinbruch, Meieret.
4133. **Boguskiß**, Ritterg. P., T., E., A., St. u. Ag. Tost 2 km.
 Besitzerin: **Stadtgemeinde Tost**.
 Fläche 168 ha: 166 ha Holz, 2 ha Hof zc. — Grundst.-R.-G. 1177 *M.*
4134. **Brynnek**, Ritterg. P., T. u. E. Tworog 2 km; A. u. St. Brynnek; Ag. Tarnowitz.
 Bes.: Landesält. Dr. jur. **Hugo von Rosenthal**, Reg.-Assessor u. Veut. a. D.
 Gen.-Bevollm.: Rentmstr. **Winkler**.
 Oberförster: **Liebelt**.
 Pächter: **Veut. Rud. von Koschüßki**.
 Fläche 854 ha: 176 ha Acker, 14 ha Wiesen, 11 ha Weiden, 614 ha Holzungen, 15 ha Wasser, 24 ha Hofraum zc. — Grundst.-R.-G. 2232 *M.*
 Brennerei, Brettschneidemühle.
4135. **Ellguth (v. Gröling)**, Allodial-Ritterg. P., T. u. E. Laband 3,7 km; A. Seršno; St. Reziß; Ag. Gleiwitz.
 Besitzer: **Bernhard Freiherr von Welczek**, Rittmeister u. Legationssekretär a. D. auf Laband.
 Bevollm.: Güterdirektor **Schaffranek** in Laband.
 Inspektor: **Anton Jurekta**.
 Fläche 443 ha: 265 ha Acker, 65 ha Wiesen, 80 ha Holz, 40 ha Wasser.
 Grundst.-R.-G. 3000 *M.* — Fischzucht.
4136. **Gieraltowitz**, Ritterg. m. d. Borw. Langwasser u. **Barbarahof**. P., E., A. u. St. Preiswitz 3 km; T. Schönwald 4 km; Ag. Gleiwitz.
 Besitzer: **Karl von Raczek**, Hauptmann a. D. in Breslau.
 Inspektor: **Julius Bieneck**.
 Fläche 643 ha: 403 ha Acker, 90 ha Wiesen, 8 ha Weiden, 128 ha Holz, 14 ha Hof zc. — Grundst.-R.-G. 6921 *M.*
4137. **Gleiwitz**, Stadtwald m. Waldparz. **Petersdorf (städtisch)** (ca. 3 ha u. 10 *M.* Grundst.-R.-G.). P., T., E., A., St. u. Ag. Gleiwitz.
 Besitzerin: **Stadtgemeinde Gleiwitz**.
 Stadtförster: **Langer** in Gleiwitz.
 Fl. 266 ha. — Grundst.-R.-G. 1545 *M.*
4138. **Hanuffet**, Ritterg. m. Forsth. **Pustki**. P., T. u. E. Tworog 4 km; A. u. St. Brynnek; Ag. Tarnowitz.
 Besitzer: **Dr. jur. Hugo von Rosenthal**, Reg.-Assessor u. Veut. a. D. auf Brynnek.
 Gen.-Bevollm.: **Winkler** in Brynnek.
 Pächter: **R. v. Koschüßki** in Brynnek.
 Fläche 617 ha: 91 ha Acker, 17 ha Wiesen, 11 ha Weiden, 478 ha Holzungen, 17 ha Wasser, 3 ha Hofraum zc.
 Grundst.-R.-G. 1644 *M.*
4139. **Jaschkowitz**, Ritterg. P., T. u. Ag. Peiskretscham 3 km; E. Peiskretscham 5 km; A. u. St. Lubie.
 Besitzer: **Paul Golly**.
 Fläche 235 ha: 216 ha Acker, 15 ha Wiesen, 4 ha Hofraum zc.
 Grundst.-R.-G. 1920 *M.*
 Rindvieh: **Holländer Kreuzung**.
4140. **Jasten**, Ritterg. m. 1 Borw. P. Lubie (Oberchlß.) 2,2 km; E. Tworog 7 km; T., E. u. Ag. Peiskretscham 9 km; A. Brynnek; St. Woiska.
 Besitzer: **Theodor Zepfin**, Pr.-St. d. L.
 Inspektor: **Franz Körner**.
 Fläche 342 ha: 300 ha Acker, 20 ha Wiesen, 12 ha Holz, 2 ha Wasser, 8 ha Hof zc. — Grundst.-R.-G. 1678 *M.*
4141. **Kielejska**, selbst. Gutsbez. P. u. T. Langendorf (Kr. Gleiwitz) 3 km; E. Keltzsch 6 km; A. u. St. Schwieben; Ag. Tost.
 Besitzer: **Rudolf Schöller**, Konsul a. D. in Zürich.
 Bevollm.: Güterdirektor **Werner** in Schwieben.
 Fläche 80 ha: 11 ha Acker, 6 ha Wiesen, 59 ha Holzungen, 4 ha Hofraum zc.
 Grundst.-R.-G. 453 *M.*
4142. **Koppinitz**, Ritterg. P., T., E. u. Ag. Peiskretscham ca. 7 km; A. u. St. Lubie.
 Besitzer: **Julius Gräher**.

- Oberrinspektor:** Berthold Kalepa in Scharfowitz.
 Fläche 517 ha: 365 ha Acker, 41 ha Wiesen, 15 ha Weiden, 84 ha Holz, 12 ha Hof zc. — Grdst.-R.-G. 3441 *M.*
 Intensive Wirtschaft. Importirtes Amsterdamer Vieh. Starke Viehwirtschaft.
- 4143. Kottlischowitz**, Ritterg. P. u. Ag. Tost 3 km; T., A. u. St. Kottlischowitz; E. Tost 6 km.
 Besitzer: Siegismund **Guradze**.
 Fläche 430 ha: 240 ha Acker, 44 ha Wiesen, 9 ha Weiden, 125 ha Holzungen, 12 ha Hofraum zc.
 Grundst.-R.-G. 4290 *M.* — Brennerei.
- 4144. Langendorf**, Ritterg. P., T., A. u. St. Langendorf (Kr. Gleiwitz); E. Keltzsch 6 u. Tost 11 km; Ag. Tost.
 Besitzer: Emil Baron **Durant de Senégas'sche Erben**.
 Inspektor: Emil Zschirnt.
 Fläche 871 ha: 828 ha Acker, 21 ha Wiesen, 3 ha Holzungen, 19 ha Hofraum zc. — Grundst.-R.-G. 9975 *M.*
 Dampfbrennerei u. Kalkofen.
- 4145. Lonczel (städtisch)**, Ritterg. P., T., E. u. Ag. Tost 4 km; A. u. St. Kottlischowitz.
 Besitzerin: **Stadtgemeinde Tost**.
 Fläche 29 ha: 28 ha Acker, 1 ha Wiesen.
 Grundst.-R.-G. 155 *M.*
- 4146. Lubie (Ober- u. Nieder-)**, Majorat. P., T., E. u. Ag. Weiskretscham 4,5 km; A. u. St. Lubie.
 Besitzer: **Arthur von Baildon-Briestwell**, Lieut. u. Landesältester a. D.
 Fläche 1007 ha: 745 ha Acker, 91 ha Wiesen, 27 ha Weiden, 95 ha Holz, 49 ha Wege, Hofraum zc.
 Grundst.-R.-G. 6996 *M.*
- 4147. Ottmudow**, selbst. Gutsbez. P., T. u. E. Tworog 9 km; A. u. St. Langendorf; Ag. Tost.
 Besitzer: **E. Hanisch** auf Scharfow.
 Fläche 72 ha: 1 ha Acker, 0,5 ha Wiesen, 70 ha Holzungen, 0,5 ha Hofraum zc. — Grdst.-R.-G. 34 *M.*
- 4148. Patzschin (Groß-)**, Ritterg. P. u. T. Groß-Patzschin; E. Patzschin; A. u. St. Schloß Tost; Ag. Tost.
 Besitzer: **Kurt Guradze**, Prem.-Lieut., zu Schloß Tost.
 Inspektor: Kremser.
- Fläche 324 ha: 160 ha Acker, 27 ha Wiesen, 14 ha Weiden, 106 ha Holzungen, 17 ha Hofraum zc.
 Grundst.-R.-G. 2532 *M.* — Fohlenzucht.
- 4149. Patzschin (Klein-)**, Ritterg. m. Born. **Pofadow**. P. u. T. Groß-Patzschin 2 km; E. Patzschin 3 km; A. u. St. Schloß Tost; Ag. Tost.
 Besitzer: **Kurt Guradze**, Prem.-Lieut., zu Schloß Tost.
 Inspektor: Kremser in Gr.-Patzschin.
 Fläche 318 ha: 274 ha Acker, 34 ha Wiesen, 10 ha Hofraum zc.
 Grundst.-R.-G. 3072 *M.* — Fohlenzucht.
- 4150. Plawniowiz**, Majorat. P., T. u. E. Rudziniß 5,7 km; A. Plawniowiz; St. Rudno; Ag. Gleiwitz.
 Besitzer: **Franz Graf von Ballestrem**, Majoratsherr und Rittmeister a. D.
 Bevollm.: Gen.-Dir. Pieler in Ruda.
 Inspektor: **Schneider**.
 Fläche 1013 ha: 298 ha Acker, 90 ha Wiesen, 17 ha Weiden, 587 ha Holz, 14 ha Wege und Gewässer, 7 ha Hofraum zc. — Grdst.-R.-G. 7042 *M.*
- 4151. Pniow**, Ritterg. mit Born. **Elsterberg**. P. u. T. Groß-Patzschin 2,8 km; E. Patzschin 3 km; A. Schie-roth; St. Pniow; Ag. Weiskretscham.
 Besitzer: **Fritz Staroste**, Lieutenant.
 Inspektor: **Gerlach**.
 Fläche 667 ha: 558 ha Acker, 42 ha Wiesen, 1 ha Weiden, 61 ha Holzungen, 5 ha Hofraum zc.
 Grdst.-R.-G. 5481 *M.* — Rübenbau.
- 4152. Pohlom**, Ritterg. P., T. u. E. Tworog 5,2 km; A. u. St. Brynnek; Ag. Tarnowitz.
 Besitzer: **Dr. jur. Hugo von Rosenthal**, Reg.-Assessor u. Lt. a. D. auf Brynnek.
 Gen.-Bevollm.: **Winkler** i. Brynnek.
 Pächter: **R. v. Koschüßki** in Brynnek.
 Fläche 993 ha: 97 ha Acker, 58 ha Wiesen, 829 ha Holzungen, 9 ha Hofraum zc. — Grundst.-R.-G. 4353 *M.*
- 4153. Preiowitz**, Majorat. P., T., E., A. u. St. Preiowitz; Ag. Gleiwitz.
 Besitzer: **Franz von Raczed**, Lieut.
 Inspektor: **Paul Grauer**.
 Fläche 722 ha: 556 ha Acker, 97 ha Wiesen, 10 ha Weiden, 29 ha Holz, 40 ha Hof zc. — Grdst.-R.-G. 7182 *M.*

- Dampfbrennerei.
Außerdem in Maloschau, Kr. Zabrze:
51 ha Holzung mit 422 *M.* Grdst.-R.-E.
- 4154. Radun, Ritterg. P., T., A. u. St. Schwieben** 4 km; E. Keltisch 6 km; Ag. Loß.
- Besizer: Rudolf Schöller, Konsul a. D. in Zürich.
Bevollm.: Direktor Rudolf Werner in Schwieben.
Fläche 457 ha: 310 ha Acker, 7 ha Wiesen, 125 ha Holzungen, 15 ha Hofraum zc. — Grdst.-R.-E. 4734 *M.* Dampfmolerei.
- 4155. Reziß m. Bdzierz, Ritterg. P., T. u. E. Laband** 5 km; A. Seršno; St. Reziß; Ag. Gleiwitz.
Besizer: Die 5 minor. Freitinnen von Ketteler auf Schurgast, Kr. Falkenberg. Vormund: Caspar Graf von Korff, gen. Schmisling - Kerstjenbrock, Major a. D. auf Schurgast.
Pächter: Theodor Baude.
Fläche 529 ha: 287 ha Acker, 43 ha Wiesen, 14 ha Weiden, 154 ha Holzungen, 31 ha Hofraum zc.
Grundst.-R.-E. 2934 *M.* — Brennerei.
- 4156. Rudzinitz, Ritterg. m. d. Vorm. Oberhof u. Neuhof. P., T., E., A. u. St. Rudzinitz; Ag. Gleiwitz.**
Bes.: Hugo von Ruffer, Rittmeister d. R. Inspektor: Decker.
Forstverwalter: Hilger.
Fläche 1259 ha: 335 ha Acker, 74 ha Wiesen, 823 ha Holzungen, 27 ha Hofraum zc. — Grdst.-R.-E. 5649 *M.* Dampffägewerk.
- 4157. Sacharsowitz, Ritterg. P., T. u. Ag. Loß** 7 km; E. Peiskretscham 9,4 km; A. Schieroth; St. Pniow.
Besizer: Julius Gräber auf Koppintz. Oberinspektor: Berthold Halepa.
Fläche 396 ha: 265 ha Acker, 33 ha Wiesen, 4 ha Holzungen, 94 ha Hofraum zc. — Grundst.-R.-E. 2169 *M.* Brennerei (6000 l Matzdraum). Importirtes ostfriesisches Vieh.
- 4158. Schafanau (Zafanau), Ritterg. m. Vorm. Catharinenhof. P., T. u. Ag. Gleiwitz** 7,5 km; E. Schafanau; A. u. St. Schalscha.
Bes.: Karl von Raczeß, Prem.-Lt. a. D. Inspektor: Krusberski.
- Fläche 588 ha: 329 ha Acker, 30 ha Wiesen, 209 ha Holzungen, 20 ha Hofraum zc. — Grdst.-R.-E. 5640 *M.* Holländer Viehheerde. Milchzuegung.
- 4159. Schalscha, Ritterg. P., T. u. Ag. Gleiwitz** 6 km; E. Schafanau 3 km; A. u. St. Schalscha.
Bes.: Viktor von Gröling, Rittm. a. D. Inspektor: Wezereke.
Fläche 403 ha: 209 ha Acker, 33 ha Wiesen, 140 ha Holz, 21 ha Hof zc. Grundst.-R.-E. 3433 *M.* — Ziegelei.
- 4160. Scharfow (Zarko), Ritterg. P., T. u. E. Tworog** 4,7 km; A. u. St. Langendorf; Ag. Loß.
Besizer: Emanuel Ganisch.
Fläche 347 ha: 183 ha Acker, 23 ha Wiesen, 116 ha Holzungen, 6 ha Teiche, 19 ha Hofraum zc. Grdst.-R.-E. 1256 *M.* — Dampfbrennerei, Flachsbearbeitung u. Fischerei.
- 4161. Schieroth, Ritterg. P. u. T. Langendorf (Kr. Gleiwitz)** 4 km; E. u. Ag. Loß 6 km; A. u. St. Schieroth.
Besizer: Oskar von Gilgenheimb, Pr.-Lieut. a. D., Landesälteste u. Amtsvoerst.
Fläche 561 ha: 466 ha Acker, 36 ha Wiesen, 4 ha Weiden, 37 ha Holz, 18 ha Hof zc. — Grdst.-R.-E. 5052 *M.* Ziegelei Kalkofen.
- 4162. Schwieben, Ritterg. m. Vorm. Naplatken. P., T., A. u. St. Schwieben; E. Keltisch** 8 km; Ag. Loß.
Besizer: Rudolf Schöller, Konsul a. D. in Zürich.
Bevollm.: Direktor Rudolf Werner.
Fläche 1247,6 ha: 835 ha Acker, 100 ha Wiesen, 27,6 ha Weiden, 235 ha Holzungen, 7,25 ha Hofraum zc., 1 ha Kalksteinbruch, 41,75 ha Wege, Unland zc. — Grundst.-R.-E. 9135 *M.* Dampfbrennerei. Dampfmühle. Ziegelei.
- 4163. Seršno (Ober-), Ritterg. P., T. u. E. Laband** 5 km; T., E. u. Ag. Peiskretscham 3 km; A. u. St. Seršno.
Besizer: Friedrich Hoppe.
Fläche 250 ha: 188 ha Acker, 25 ha Wiesen, 31 ha Holz u. Weide, 6 ha Garten, Hof zc. — Grdst.-R.-E. 1998 *M.* Schlesiſches Rindvieh.
- 4164. Wilkowitz (Klein-), Ritterg. P., T., E. u. Ag. Loß** 3 km; A. u. St. Kottlischowitz.

- Besitzer: S. Guradze auf Kottlischowiß.
Inspektor: Georg Chrobog.
Fl. 189 ha: 179 ha Acker, 4 ha Wiesen,
6 ha Hof zc. — Grdst.-N.-E. 1716 M.
- 4165. Wischnitz**, Ritterg. m. Borw.
Charlottenhof. P., T., E. u. Ag.
Tost 4 km; A. u. St. Schwieben.
Besitzer: Rudolf Schäfer, Konsul
a. D. in Zürich.
Bevollm.: Direktor Rudolf Werner
in Schwieben.
Fläche 326 ha: 321 ha Acker, 5 ha
Hofraum zc. — Grdst.-N.-E. 3230 M.
- 4166. Woiska I. u. II.**, Ritterg. P. u.
T. Langendorf (Kr. Gleitwiß) 4 km;
E. Tworog 6 km; A. Brynnek;
St. Woiska; Ag. Peiskretscham.
Besitzer: Max Schulz.
Fl. 212 ha: 193 ha Acker, 14 ha Wiesen,
5 ha Hof zc. — Grdst.-N.-E. 1032 M.
- 4167. Woiska III.**, Ritterg. P. u.
T. Langendorf (Kr. Gleitwiß) 4 km;
E. Tworog 9 u. Peiskretscham 10 km;
A. Brynnek; St. Woiska; Ag. Peis-
kretscham.
Besitzer: Alfons von Rapacki-Warnia.
Fläche 359 ha: 194 ha Acker, 23 ha
Wiesen, 135 ha Holzungen, 7 ha Hof.
Grdst.-N.-E. 1125 M. — Ziegelei.
Kalksteinbruch. Kalkofen. Schrotmühle.
- 4168. Zaolschan (Groß-)**, Ritterg.
P., T., E., St. u. Ag. Peiskretscham
2 km; A. Seršno.
Besitzer: Wilhelm Dewald.
Fläche 212 ha: 177 ha Acker, 16 ha
Wiesen, 15 ha Holz, 4 ha Hof zc.
Grdst.-N.-E. 1584 M.
- 4169. Zawada**, Ritterg. P., T., E. u.
Ag. Peiskretscham 2 km; A. Lubie;
St. Koppinix.
Besitzer: Michael Pfitko.
Inspektor: Selinger.
Fläche 297 ha: 214 ha Acker, 22 ha
Wiesen, 17 ha Weiden, 27 ha Holz,
17 ha Hofraum zc.
Grdst.-N.-E. 2607 M. — Brennerei.
- 4170. Zernif (v. Gröling)**, Ritterg.
P., T., E. u. Ag. Gleitwiß 4,5 km;
A. u. St. Schalscha.
Besitzer: Viktor von Gröling, Ritt-
meister a. D. auf Schalscha.
Fläche 248 ha: 135 ha Acker, 29 ha
Wiesen, 67 ha Holz, 12 ha Wasser,
5 ha Hof zc. — Grdst.-N.-E. 1430 M.
- 4171. Zernif (städt.)**, Stadtwald m.
Walddparzelle. P., T., E. u. Ag.
Gleitwiß 4,7 km; A. u. St. Schalscha.
Besitzerin: Stadtgemeinde Gleitwiß.
Stadtförster: Langer in Gleitwiß.
Fl. 50,56 ha Holz. — Grdst.-N.-E. 180 M.

Fürstlich Hohenlohe'scher Domänenbesitz,
bestehend aus den Gütern Nr. 4172—4194.

Besitzer: Se. Durchlaucht Hugo Fürst zu Hohenlohe-Dehringen, Herzog von
Ujest, Erb-Reichsmarschall, erbl. Mitglied d. K. H., General der Infanterie
à la suite der Armee auf Slawenitz, Kr. Cosel.
Generalbevollmächtigter: Domänenrath Klewiß in Slawenitz.

a) Fideikommißherrschaft Bitschin.

- 4172. Bitschin**, Ritterg. mit Rzekitz'er
Hütte. P., T., A. u. St. Bitschin;
E. Patschin 3,5 km; Ag. Tost.
Inspektor: Raschel.
Fläche 700 ha: 250 ha Acker, 57 ha
Wiesen, 7 ha Weiden, 355 ha Hol-
zungen, 31 ha Hofraum zc.
Grdst.-N.-E. 4948 M. — Brennerei.
- 4173. Tschelau**, Ritterg. mit d. Borw.
Oberhof u. Dziedzinkau. P., T.
u. E. Rudzinitz 5 km; A. Bitschin;
St. Tschelau; Ag. Tost.
- Bäcker: Eug. von Kopp, Major a. D.
Inspektor: Raffanke.
Fläche 681 ha: 364 ha Acker, 67 ha
Wiesen, 12 ha Weiden, 334 ha Hol-
zungen, 4 ha Hofraum zc.
Grdst.-N.-E. 10 224 M. — Brennerei.
(Zu diesem Gutsbez. gehört auch das
Vorwerk Stoboisau [s. dieses].)
- 4174. Ciochowitz**, Ritterg. P., T., St. u.
Ag. Tost 4 km; E. Tost 2 km;
A. Bitschin.
Inspektor: Fojitz in Slupsko.

- Fläche 543 ha: 226 ha Acker, 28 ha Wiesen, 278 ha Holzungen, 11 ha Hofraum zc. — Grdst.-R.-G. 4005 M.
- 4175. Klüschau**, Ritterg. P. u. T. Land 6 km; E. Tatischau 2 km; A. Witschin; St. Klüschau; Ag. Gleitwiß. Inspektor: Swoboda in Laszarowka. Fläche 488 ha: 80 ha Acker, 7 ha Wiesen, 394 ha Holzungen, 7 ha Hofraum zc. — Grdst.-R.-G. 2711 M.
- 4176. Laszarowka**, Ritterg. P., T. u. E. Rudziniß 4 km; A. Witschin; St. Rudnau; Ag. Gleitwiß. Inspektor: Swoboda. Fläche 670 ha: 181 ha Acker, 13 ha Wiesen, 2 ha Weiden, 464 ha Holz, 10 ha Hof zc. — Grdst.-R.-G. 3497 M. Zu diesem Gutsbez. gehört auch das Borm. Wydzierow [s. dieses.]
- 4177. Lohnia**, Ritterg. P., T. u. E. Rudziniß 3 km; A. Witschin; St. Chechlaw; Ag. Tost. Pächter: Eug. v. Koppv, Major a. D., in Chechlaw. Inspektor: Raffanke in Chechlaw. Fläche 246 ha: 215 ha Acker, 26 ha Wiesen, 3 ha Holzungen, 2 ha Hofraum zc. — Grdst.-R.-G. 3627 M.
- 4178. Riefarm**, Ritterg. P., T., E. u. Ag. Tost 4 km; A. Witschin; St. Ponischowitz. Insp.: Czermwonsky in Ponischowitz. Fl. 118 ha: 102 ha Acker, 14 ha Wiesen, 2 ha Hof zc. — Grdst.-R.-G. 895 M.
- 4179. Niewiesche**, Ritterg. P., T. u. A. Witschin 4 km; E. u. Ag. Tost 5 km; St. Ponischowitz. Insp.: Czermwonsky in Ponischowitz. Fläche 211 ha: 159 ha Acker, 39 ha Wiesen, 13 ha Hofraum zc. Grdst.-R.-G. 2387 M. — Dampfmollerei.
- 4180. Ponischowitz**, Ritterg. m. Borm. Wymislaw. P. u. T. Rudziniß 7 km; E. u. Ag. Tost 5,5 km; A. Witschin; St. Ponischowitz. Inspektor: Czermwonsky.
- Fläche 714 ha: 402 ha Acker, 88 ha Wiesen, 200 ha Holz, 24 ha Hof zc. Grdst.-R.-G. 8845 M. — Brennerei.
- 4181. Rudno (Rudnau)**, Ritterg. P., T. u. E. Rudziniß 5 km; A. Witschin; St. Rudnau; Ag. Gleitwiß. Inspektor: Swoboda in Laszarowka. Fläche 630 ha: 76 ha Acker, 11 ha Wiesen, 534 ha Holzungen, 9 ha Hofraum zc. — Grdst.-R.-G. 2955 M.
- 4182. Slupsko**, Ritterg. m. Borm. Jagiella. P., T. u. Ag. Tost 5 km; E. Tost 3 km; A. Witschin; St. Ponischowitz. Inspektor: Fojzif. Fläche 510 ha: 298 ha Acker, 59 ha Wiesen, 139 ha Holz, 1 ha Weiden, 13 ha Hof zc. — Grdst.-R.-G. 3937 M. Brennerei und Ziegelei.
- 4183. Stodolkau**, Borm. i. Gutsbez. Chechlaw (siehe dieses). Inspektor: Duoss in Slawenitz. Fläche 33 ha: 25 ha Acker, 2 ha Wiesen, 4 ha Weiden, 2 ha Hofraum zc. — Grdst.-R.-G. 445 M.
- 4184. Tatischau**, Ritterg. P., T., A. u. St. Witschin 2,5 km; E. Tatischau 2,5 km; Ag. Tost. Inspektor: Raschel in Witschin. Fläche 450 ha: 48 ha Acker, 63 ha Wiesen, 5 ha Weiden, 326 ha Holz, 8 ha Hof zc. — Grdst.-R.-G. 3211 M.
- 4185. Wydow (Henricashöh)**, Ritterg. P., T. u. E. Rudziniß 6,5 km; A. Witschin; St. Chechlaw; Ag. Tost. Pächter: Eug. v. Koppv in Chechlaw. Inspektor: Raffanke in Chechlaw. Fläche 635 ha: 228 ha Acker, 7 ha Wiesen, 398 ha Holzungen, 2 ha Hofraum zc. — Grundst.-R.-G. 7269 M.
- 4186. Wydzierow**, Borm. im Gutsbez. Laszarowka. P., T. u. E. Rudziniß 1,5 km; A. Witschin; St. Chechlaw; Ag. Tost. Inspektor: Duoss in Slawenitz. Fl. 134 ha: 76 ha Acker, 54 ha Wiesen, 4 ha Hof zc. — Grdst.-R.-G. 1578 M.

b) Antheil der Fideikommißherrschaft Slawenitz-Birawa.

Pächterin: Borm. Frau Anna Scholz in Althammer.

Inspektor: Bed in Althammer.

- 4187. Althammer (Trachhammer) m. Quarzhammer**, Ritterg. P. u. T. Riefernstädtel 2,5 km; E. u. Ag. Gleitwiß 12,5 km; A. u. St. Althammer.

Fläche 1586 ha: 238 ha Acker, 73 ha Wiesen, 94 ha Weiden, 1232 ha Holz, 9 ha Hof zc.
Grundst.-R.-G. 5880 *M.*

4188. Leboschowitz, selbst. Gutsbez. P. u. T. Pilchowitz 1,5 km; E. u. Ag. Gleiwitz 12 km; A. u. St. Althammer.
Fläche 263 ha: 16 ha Acker, 33 ha

Wiesen, 3 ha Weiden, 208 ha Holz, 3 ha Hof zc. — Grundst.-R.-G. 656 *M.*

4189. Smolnitz, Ritterg. P. u. T. Kiefernstädtel 3 km; E. u. Ag. Gleiwitz 10 km; A. u. St. Althammer.

Fläche 641 ha: 90 ha Acker, 1 ha Wiesen, 9 ha Weiden, 534 ha Holz, 7 ha Hof zc. — Grundst.-R.-G. 1601 *M.*

c) Allodial-Rittergüter.

4190. Ellguth-Tost, Ritterg. mit Vorm. Laurahof. P., T., A. u. St. Groß-Kottulin 3,4 km; E. Blottnitz 6 km; Ag. Tost.

Inspektor: Jurczyn.

Fläche 298 ha: 270 ha Acker, 22 ha Wiesen, 1 ha Weiden, 5 ha Hofraum zc. — Grundst.-R.-G. 2745 *M.*

4191. Kottulin (Groß-), Ritterg. P., T., A. u. St. Groß-Kottulin; E. Blottnitz 3 km; Ag. Tost.

Inspektor: Mende.

Fläche 869 ha: 462 ha Acker, 43 ha Wiesen, 338 ha Holz, 5 ha Wasser, 21 ha Hof zc. — Grundst.-R.-G. 8382 *M.*
Dampf Brennerei u. Mollerei.

4192. Probošchowitz (einschl. Klein-Kottulin), selbst. Gutsbez. m. Vorm. Reuhof. P., T., A. u. St. Groß-Kottulin 4,5 km; E. Blottnitz 7 u. Rudzinitz 6 km; Ag. Tost.

Inspektor: Jul. Grötschel.

Fläche 723 ha: 295 ha Acker, 21 ha Wiesen, 391 ha Holzungen, 16 ha Hofraum zc. — Grundst.-R.-G. 4491 *M.*
Holländer Rindviehzucht.

4193. Seršno (Nieder-), Ritterg. m. Amandmühle. P. u. T. Bitschin; E. u. Ag. Peiskretscham 5 u. E. Laband 6 km; A. Gr.-Zaolshan; St. Seršno.

Inspektor: Glünder.

Fläche 291 ha: 192 ha Acker, 55 ha Wiesen, 17 ha Holz, 8 ha Wasser, 19 ha Hof zc.
Grundst.-R.-G. 2565 *M.*

4194. Skaal, selbst. Gutsbez. P., T. u. E. Blottnitz 3,6 km; A. Gr.-Kottulin; St. Kottulin; Ag. Tost.
Inspektor: Mende in Gr.-Kottulin.
Fläche 112 ha: 109 ha Acker, 3 ha Hofraum. — Grundst.-R.-G. 1864 *M.*

Antheil des Herzogthums Ratibor, Herrschaft Kiefernstädtel, bestehend aus den Rittergütern Nr. 4195—4204.

Besitzer: Se. Durchlaucht Dr. Viktor Amadeus Herzog von Ratibor, Prinz zu Hohenlohe-Waldenburg-Schillingsfürst, Fürst von Corvey, Major à la suite der Armee, erbl. Mitglied des H. P., auf Schloß Rauben, Kr. Rybnik.

Verwaltung: Herzogliche Kammer in Ratibor.

Generalbevollm.: Kammerdirektor von Gehren in Ratibor.

4195. Boitschow, Ritterg. m. Vorm. Dombrowka. P., T. u. E. Rudzinitz 7 km; A. Schloß Kiefernstädtel; St. Nachowitz; Ag. Gleiwitz.

Pächter des Ackers und der Wiesen: Silbebrandt in Vorm. Dombrowka.
Fläche 727 ha: 191 ha Acker, 48 ha Wiesen, 6 ha Weiden, 470 ha Holz, 12 ha Hof zc. — Grundst.-R.-G. 4248 *M.*

4196. Brzezinka, Ritterg. P., T. u. E. Laband 4 km; A. Schloß Kiefernstädtel; St. Koslow; Ag. Gleiwitz.
Inspektor: Augustini.

Fläche 650 ha: 455 ha Acker, 33 ha Wiesen, 5 ha Weiden, 142 ha Holzungen, 15 ha Hofraum zc.
Grundst.-R.-G. 4545 *M.* — Brettmühle.

4197. Kiefernstädtel (Schloß), Ritterg. m. Chorinskowitz u. Pohlsdorf. P. u. T. Kiefernstädtel; E. u. Ag. Gleiwitz 10 km; A. u. St. Schloß Kiefernstädtel.

Pächter: Engelmann in Lona-Lany.
Fläche 460 ha: 177 ha Acker, 18 ha Wiesen, 253 ha Holz, 12 ha Hof zc.
Grundst.-R.-G. 3327 *M.* — Brauerei.

- 4198. Koslow**, Ritterg. P. u. St. Koslow; T., E. u. Ag. Gleiwitz 7 km; A. Schloß Kiefernstädtel. Inspektor: Augustini in Brzezinka. Fläche 669 ha: 205 ha Acker, 42 ha Wiesen, 409 ha Holzungen, 13 ha Hofraum zc. — Grdft.-R.-G. 4063 M.
- 4199. Latscha**, Ritterg. P., T. u. E. Rudzinitz 5 km; A. Schloß Kiefernstädtel; St. Nachowitz; Ag. Gleiwitz. Pächter des Ackers und der Wiesen: Hildebrandt in Borm. Dombrowka. Fläche 690 ha: 65 ha Acker, 23 ha Wiesen, 591 ha Holzungen, 11 ha Hofraum zc. — Grdft.-R.-G. 2055 M.
- 4200. Lona-Lany**, Ritterg. P. u. T. Kiefernstädtel 2,5 km; E. u. Ag. Gleiwitz 9 km; A. u. St. Schloß Kiefernstädtel. Pächter: Engelmann. Fläche 999 ha: 580 ha Acker, 37 ha Wiesen, 355 ha Holzungen, 27 ha Hofraum zc. — Grdft.-R.-G. 5397 M.
- 4201. Pohlsdorf**, Ritterg. P. u. T. Kiefernstädtel 1 km; E. u. Ag. Gleiwitz 8 km; A. u. St. Schloß Kiefernstädtel. Pächter: Engelmann in Lona-Lany. Fläche 211 ha: 74 ha Acker, 17 ha Wiesen, 108 ha Holzungen, 12 ha Hofraum zc. — Grdft.-R.-G. 786 M.
- 4202. Nachowitz**, Ritterg. P., T. u. St. Nachowitz; E. u. Ag. Gleiwitz 14 km; A. u. St. Schloß Kiefernstädtel. Pächter: Ulrichs in Gr.-Schierakowitz. Fläche 1468 ha: 178 ha Acker, 37 ha Wiesen, 1229 ha Holzungen, 24 ha Hofraum zc. — Grdft.-R.-G. 8808 M.
- 4203. Schierakowitz (Groß-)**, Ritterg. P., T. u. St. Nachowitz; E. u. Ag. Gleiwitz 15 km; A. Schl. Kiefernstädtel. Pächter: Ulrichs. (Per 1. Juli 1895 neu zu verpachten). Fläche 816 ha: 187 ha Acker, 41 ha Wiesen, 6 ha Weiden, 564 ha Holz, 5 ha Wasser, 13 ha Hof zc. Grundst.-R.-G. 3969 M. — Ziegelei u. Thonwaarenfabrik. Dampfbrennerei.
- 4204. Schierakowitz (Klein-)**, Ritterg. P., T. u. St. Nachowitz; E. u. Ag. Gleiwitz 17 km; A. Schl. Kiefernstädtel. Pächter: Ulrichs in Gr.-Schierakowitz. Fläche 1032 ha: 114 ha Acker, 66 ha Wiesen, 827 ha Holzungen, 10 ha Wasser, 15 ha Hofraum zc. Grdft.-R.-G. 3834 M. — Brettmühle.

Antheil des bevorrechteten Majorats Koschentin, Kr. Lublinitz,

bestehend aus den Rittergütern Nr. 4205—4209.

Besitzer: Se. Durchlaucht Friedrich Wilhelm Prinz zu Hohenlohe-Jungingen, General der Kav. u. General-Adjutant Weil. Sr. Majestät des Kaisers u. Königs Wilhelm I., Mitgl. d. G. H. u. des Prov.-Landtages v. Schlesien, auf Koschentin. Generalbevollmächtigter: Direktor Carstädt in Koschentin.

- 4205. Kottenluft** (früher **Kotten u. Wessola**), Ritterg. P., T., E., A. u. St. Tworog 3 km; Ag. Tarnowitz. Fläche 90 ha: 56 ha Acker, 14,5 ha Wiesen, 19 ha Weiden, 0,5 ha Hofraum zc. — Grdft.-R.-G. 224 M.
- 4206. Mikoleska (Mitoluscha)**, Ritterg. m. Fürst. Lubok. P., T., E., A. u. St. Tworog 7,5 km; Ag. Tarnowitz. Fläche 1935 ha: 5,7 ha Acker, 26 ha Wiesen, 1897 ha Holzungen, 6,3 ha Hofraum zc. — Grdft.-R.-G. 4306 M.
- 4207. Potempa**, Ritterg. P., T., E., A. u. St. Tworog 6 km; Ag. Tarnowitz. Inspektor: Bruschi. Fläche 39 ha: 26 ha Acker, 2,5 ha Wiesen, 1 ha Holz, 9 ha Weiden, 0,5 ha Hof zc. — Grundst.-R.-G. 90 M. Frischfeuer, Eisenwalzwerk (auß. Betr.)
- 4208. Schwinowitz**, Ritterg. P., T., E. u. A. Tworog 4,5 km; St. Langendorf; Ag. Tarnowitz. Parzellenweise verpachtet. Fläche 2290 ha: 83,5 ha Acker, 46 ha Wiesen, 2156 ha Holzungen, 4,5 ha Hofraum zc. — Grdft.-R.-G. 5274 M.
- 4209. Tworog**, Ritterg. mit dem selbst. Gutsbez. Neudorf-Tworog. P., T., E., A. u. St. Tworog; Ag. Tarnowitz. Fläche 3455 ha: 126 ha Acker, 39 ha Wiesen, 3271 ha Holz, 17 ha Weiden, 2 ha Hof zc. — Grdft.-R.-G. 4977 M. Brettschneidemühle.

Majorats herrschaft Laband,

bestehend aus den Gütern Nr. 4210—4215.

Besitzer: Bernhard Freiherr von Welzede, Mitglied des Herrenhauses, Rittermeister und Kaiserl. Legationssekretär a. D. auf Laband.

Bevollmächtigter: Güterdirektor Wilhelm Schaffranek.

- 4210. Gleiwitz (Alt-),** Ritterg. P., T., E. u. Ag. Gleiwitz 3,8 km; A. u. St. Laband.
Inspektor: Seiffert in Niepashüt.
Fläche 366 ha: 230 ha Acker, 65 ha Wiesen, 7 ha Weiden, 61 ha Holzungen. — Grundst.-N.-E. 5766 M.
- 4211. Laband,** Ritterg. P., T., E., A. u. St. Laband; Ag. Gleiwitz.
Inspektor: Georg Suchlich.
Fläche 558 ha: 237 ha Acker, 78 ha Wiesen, 20 ha Weiden, 2 ha Wasser, 213 ha Holzungen, 8 ha Hof zc.
Grundst.-N.-E. 4584 M. — Steinbruch. Dampfzägelei. — Wilstermarschheerde.
- 4212. Niepashüt,** Ritterg. P., T., E., A. u. St. Laband 2 km; Ag. Gleiwitz.
Inspektor: Theodor Seiffert.
Fläche 336 ha: 310 ha Acker, 13 ha Wiesen, 11 ha Weiden, 2 ha Hofraum. — Grundst.-N.-E. 4617 M.
- 4213. Petersdorf,** Ritterg. m. Borm. Gulguth. P., T., E. u. Ag. Gleiwitz 2 km; A. u. St. Petersdorf.
Inspektor: Gustav Scharnke.
Fläche 766 ha: 273 ha Acker, 13 ha Wiesen, 25 ha Weiden, 450 ha Holzungen, 5 ha Hofraum zc.
Grundst.-N.-E. 5247 M. — Fischzucht.
- 4214. Pshyshawka,** Ritterg. P., T., E., A. u. St. Laband 1,5 km; Ag. Gleiwitz.
Inspektor: G. Suchlich in Laband.
Fläche 563 ha: 128 ha Acker, 36 ha Wiesen, 2 ha Steinbruch, 393 ha Holzungen. — Grundst.-N.-E. 3237 M.
- 4215. Scheshowitz,** Ritterg. P., T., E., A. u. St. Laband 3,4 km; Ag. Gleiwitz.
Inspektor: Emil Kubis.
Fläche 533 ha: 222 ha Acker, 22 ha Wiesen, 4 ha Weiden, 8 ha Wasser, 275 ha Holzungen, 1 ha Hof zc.
Grundst.-N.-E. 4206 M.

Herrschaft Ramienieß,

bestehend aus den Rittergütern Nr. 4216—4223.

Besitzer: Arthur Graf von Strachwitz, Prem.-Lt., Landrath a. D. auf Ramienieß.
Inspektor: Schenkel in Ramienieß.

- 4216. Boniowicz,** Ritterg. P., T., A. u. St. Ramienieß (Kr. Gleiwitz); E. u. Ag. Peiskretscham 6 km.
Fläche 206 ha: 128 ha Acker, 16 ha Wiesen, 26 ha Holz, 36 ha Hof zc.
Grundst.-N.-E. 1170 M. — Kalksteinbruch.
- 4217. Ramienieß,** Ritterg. P., T., A. u. St. Ramienieß (Kr. Gleiwitz); E. u. Ag. Peiskretscham 6 km.
Fläche 641 ha: 340 ha Acker, 17 ha Wiesen, 32 ha Weiden, 236 ha Holz, 4 ha Wasser, 12 ha Hof zc.
Grundst.-N.-E. 4390 M.
Kalksteinbruch, Hohofen, Brenneret.
- 4218. Rarchowicz,** Ritterg. P., T., A. u. St. Ramienieß (Kr. Gleiwitz); E. u. Ag. Peiskretscham 4,5 km.
Fläche 179 ha: 125 ha Acker, 33 ha Wiesen, 17 ha Weiden, 4 ha Hof zc.
Grundst.-N.-E. 1782 M.
- 4219. Lubek,** Ritterg. P., E. u. Ag. Peiskretscham 7 km; T., A. u. St. Ramienieß 2 km.
Fläche 197 ha: 186 ha Acker, 5 ha Wiesen, 4 ha Weiden, 2 ha Hof zc.
Grundst.-N.-E. 1482 M.
- 4220. Preschlebie,** Ritterg. P. u. T. Peiskretscham 5,5 km; E. Schafanau 6 km; A. Ramienieß; St. Ziemienitz; Ag. Gleiwitz.
Verwalter: Förster Krziza.
Fläche 249 ha: 66 ha Acker, 12 ha Wiesen, 164 ha Holz, 7 ha Hof zc.
Grundst.-N.-E. 1763 M.
- 4221. Schwientoschowitz,** Ritterg. P., u. T. Wieszowa 3,5 km; E. Schafanau 3 km; A. Ramienieß; St. Ziemienitz; Ag. Gleiwitz.
Pächter: B. Eberhard.

- Fläche 274 ha: 200 ha Acker, 10 ha Wiesen, 58 ha Holz, 6 ha Hof ꝛ.
Grundst.-R.-G. 2073 *M*
- 4222. Kiondzlas**, Ritterg. m. Vorm.
Carlshof. P., T., E. u. Ag. Peis-
kretscham 9 km; A. u. St. Kamienieß.
Pächter: Max Selter.
Inspektor: D. Ulrichs.
Fläche 600 ha: 319 ha Acker, 56 ha Wiesen, 222 ha Holz, 3 ha Hof ꝛ.
Grundst.-R.-G. 4221 *M*
- 4223. Ziemienitz**, Ritterg. P. u. T.
Wieschowa 3,5 km; E. Schafanau
1 km; A. Kamienieß; St. Zie-
mienitz; Ag. Gleiwitz.
Pächter: Richard Diehl.
Fläche 494 ha: 347 ha Acker, 25 ha Wiesen, 97 ha Holz, 2 ha Wasser,
23 ha Hof ꝛ.
Grundst.-R.-G. 3831 *M*
Milchverkauf. Züchtung von reinblüt.,
rottschweifigem Holländer Rindvieh.

Herrschaft Tost-Peis-kretscham,

bestehend aus den Rittergütern Nr. 4224—4229.

Besizer: Hugo **Suradze**, Rgl. Oekonomierath auf Schloß Tost.
Gesamtsfläche 4314,5 ha: 1129,4 ha Acker, 164,7 ha Wiesen, 46,8 ha Weiden,
5,8 ha Garten, 2807,8 ha Holzungen, 37 ha Teiche, 98,6 ha Wege und
Gestelle, 25,1 ha Gräben, Gruben und Hofraum ꝛ.

Grundsteuer-Reinertrag 22 738 *M*

Brauerei, Brennerei, Mälzerei, Dampfmühle, Ziegelei, Kalköfen, Fabrikwirthschaft.

- 4224. Dombrowka** (Forstbezirk), Rit-
terg. mit **Dianenberg** u. **Loniaf**. P.
u. T. Schwieben 4,5 km; E. u. Ag.
Tost 7 km; A. u. St. Schloß Tost.
Verwalter: Oberförster Delius.
- 4225. Pawlowitz**, Ritterg. P., T., E. u.
Ag. Tost 2 km; A. u. St. Schloß Tost.
Oberinsp.: Franke in Kl.-Pluschnitz.
- 4226. Pissarowitz**, Ritterg. P., T.
u. Ag. Tost 3 km; E. Tost 5 km;
A. u. St. Schloß Tost.
Inspektor: Pohl.
- 4227. Pluschnitz (Klein)**, Ritterg.
P., T., E. u. Ag. Tost 4 km; A.
u. St. Schloß Tost.
Oberinspektor: Franke.
- 4228. Sarnau**, Ritterg. mit Vorm.
Hirschhof. P., T., E. u. Ag. Tost
4 km; A. u. St. Schloß Tost.
Inspektor: Mirisch.
- 4229. Tost (Schloß)**, Ritterg. P., T.,
E. u. Ag. Tost; A. u. St. Schloß Tost.
Oberinsp.: Franke in Kl.-Pluschnitz

61. Kreis Zabrze.

Größe: 119,88 Quadrat-Kilometer. — Einwohner: 82875 (1893). —
Landgemeinden: 16. — Gutsbezirke: 11. — Amtsbezirke: 8. —
Städte: keine. Klein-Zabrze (Marktflecken, Sitz des Landrathsamts
und der Behörden) mit 7775 Einwohnern. — Viehstand: 2244 Pferde,
2939 Stück Rindvieh (darunter 2016 Kühe), 4521 Schweine, 2112 Ziegen,
142 Bienenstöcke. — Lage: im südöstlichen Theile des Regierungsbezirks,
zwischen den Kreisen Gleiwitz und Plesß. — Bodenbeschaffenheit: kalter
lehmiger Boden. Vorherrschend die Eisenindustrie und der Steinkohlenbergbau.
Der durchschnittliche Grundsteuer-Reinertrag beträgt pro Hektar Acker: 9,01 *M*,
Wiesen: 14,88 *M*, Holzungen: 8,22 *M*. Von der Gesamtsfläche sind:
68,51 qkm Acker, 10,15 qkm Wiesen, 25,90 qkm Wald. — Gewässer: die

Klodnik, der Klodnik-Kanal, das Beuthener Wasser, der Scharnawla-Bach. — Eisenbahnen: die Oberschlesische Eisenbahn (Breslau—Oswiecim) mit den Stationen: Zabrze und Ruda; Gleiwitz—Beuthen mit den Stationen: Ludwigsglück, Vorfigwert; Oppeln—Beuthen mit der Station: Vorfigwert; Zaborze—Gleiwitz mit den Stationen: Zaborze, Dorotheendorf und Sosniza; ferner noch verschiedene Bahnen zwischen den Steinkohlengruben und den Eisen- und Zinkhütten. — Mehlmühlen in Dorotheendorf u. Klein-Zabrze; Dampffägwerke in Klein- u. Alt-Zabrze; Dampfbrauerei in Klein-Zabrze.

Dorf Zabrze, Sitz der Kreisbehörden.

Landgericht: Gleiwitz. Amtsgericht: Zabrze.

Landrath: Dr. Schöche.

Kreissekretär: Powollik.

Regier.-Supernumerar: Keil.

Kreisaußschußsekretär: Drey.

Kreisklasse: Schregel, Rechnungsrath.

Kreiskommunal- u. -Sparkasse: Rendant Dreyfeldt; Kontrolleur Blusczyn.

Kreisphysikus: Dr. Tractinski in Zabrze.

Kreiswundarzt: Dr. Gartinmann (auftrw.).

Kreisthierarzt: Grasnica in Kattowitz.

Katasterkontrolleur: Weyrauch.

Kreisbauinspektor: Baurath Blau in Beuthen OS.

KreisSchulinspektor: Buchholz.

I. Selbständige Gutsbezirke.

4230. Bielschowitz, Ritterg. m. Borw.

Zuwacz u. Dorotka. P. u. T.

Antonienhütte 2,5 km; E. u. Ag.

Zabrze 8 km; A. u. St. Bielschowitz.

Besitzer: Kgl. Bergfiskus.

Verwaltg.: Kgl. Centralverw. in Zabrze.

Pächter: von Thun (189 ha).

Fläche 570 ha: 259 ha Acker, 35 ha Wiesen, 60 ha Weiden, 202 ha Holzungen, 14 ha Hofraum ic.

Grundst.-R.-G. 3462 M — Ziegeleien, Steinbrüche, Eisensteinförderung.

4231. Bielschowitz, Forstbez. (Lands-

gut Nr. 6). P. Halemba 3 km;

T. u. E. Antonienhütte 6 km;

A. u. St. Bielschowitz; Ag. Zabrze.

Besitzer: Hugo, Lazn, Arthur Grafen Hensel von Donnersmard auf Eiemianowicz bezw. Raklo u. Wolfsberg (Kärnthen).

Oberförster: Reiche in Halemba.

Fläche 198 ha: 10 ha Acker, 165 ha Holzungen, 21 ha Weiden, 2 ha Wege ic.

Grundst.-R.-G. 1071 M

4232. Biskupitz, Ritterg. P. u. T.

Vorfigwert 0,3 km; E. Vorfigwert

2 km; A. u. St. Biskupitz in Vorfig-

wert; Ag. Zabrze.

Besitzer: Franz Graf von Ballestrem, Majoratsbesitzer, Rittmeister a. D. auf Plawniowicz, Kr. Gleiwitz.

Bevollm.: Generaldir. Franz Pieler,

Kgl. Bergmeister a. D. in Ruda.

Pächter: Paul Behowsky.

Inspektor: Amtmann Zeenel.

Fläche 749,7 ha: 349,4 ha Acker (dav. 65 ha parzellenw. verp.), 28,8 ha Wiesen, 10 ha Weiden, 352,8 ha Holzungen, 8,7 ha Garten, Wege, Wasser, Hofraum ic. — Grdst.-R.-G. 8772 M Milchwirthschaft.

4233. Bujakow, Ritterg. P., A. u. St.

Bujakow; T. u. E. Orzesche 4,5 km;

E. Ornontowitz 1,5 km; Ag. Zabrze.

Besitzerin: Johanna Gräfin von Schaffgotsch, geb. Orzesch v. Schomberg-Godulla, auf Koppiß, Kr. Grottkau.

Bevollm.: Generaldirektor Erbs in Beuthen OS.

Inspektor: Bauer.

Fläche 786 ha: 320 ha Acker, 34 ha Wiesen, 29 ha Weiden, 396 ha Holz, 7 ha Hof ic. — Grdst.-R.-G. 9500 M

4234. Chutow, Ritterg. m. Borw.

Ulrichshof. P. u. T. Orzesche

8 km; E. Preiswitz 4 km; A.

Paniow; St. Chutow; Ag. Zabrze.

Besitzerin: Johanna Gräfin von Schaffgotsch, geb. Grzyzyl von Schomberg-Gobulla, auf Koppitz, Kr. Grottau.
 Bevollm.: Generaldirektor Erbs in Beuthen OS.
 Inspektor: Prem.-Lieut. d. L. Braun.
 Fläche 896 ha: 550 ha Acker, 139 ha Wiesen, 32 ha Weiden, 140 ha Holzungen, 35 ha Hofraum ic.
 Grundst.-R.-G. 10 910 M.
 Ziegelei. — Holländer Viehheerde.

4235. Paniow (Groß-), Ritterg. mit Ruschinow u. Borw. Niederhof. P., T. u. E. Nikolai 7,5 km; A. u. St. Paniow; Ag. Zabrze.

Besitzer: Richard Graf v. Posadowsky-Wehner, Landesältester.
 Inspektor: Schacher.
 Fläche 619,5 ha: 396 ha Acker, 109 ha Wiesen, 9 ha Weiden, 100 ha Holz, 5 ha Wasser, 11 ha Hofraum ic.
 Grundst.-R.-G. 5452 M. — Brennerei, Ziegelei, Mühle.

4236. Paniow (Klein-), Ritterg. P., T. u. E. Preiszwitz 5 km; A. Panion; St. Chutow; Ag. Zabrze.

Besitzerin: Johanna Gräfin von Schaffgotsch, geb. Grzyzyl von Schomberg-Gobulla, auf Koppitz, Kr. Grottau.
 Bevollm.: Generaldirektor Erbs in Beuthen OS.
 Insp: Pr.-Lieut. d. L. Braun in Chutow.
 Fläche 274 ha: 189 ha Acker, 40 ha Wiesen, 20 ha Holz, 18 ha Weiden, 7 ha Hof ic. — Grundst.-R.-G. 2085 M.

4237. Ruda, Majorat mit den Borw. Schloßhof, Waldborwerk u. Neu-Ruda. P., T., E., A. u. St. Ruda; Ag. Zabrze.

Besitzer: Franz Graf von Ballestrem, Rittmeister a. D., Majorats Herr auf Plawniowitz, Kr. Gleiwitz.

Fläche 1002 ha: 602 ha Acker, 51 ha Wiesen, 53 ha Weiden, 220 ha Holz, 4 ha Wasser, 72 ha Hof, Wege ic.
 Die hierin enthalt. Flächen von Schloßhof: 265 ha Acker, 26 ha Wiesen, Waldborwerk: 75 ha Acker, Neu-Ruda: 150 ha Acker, 20 ha Wiesen sind an Pächter Kranczoch verpachtet. 112 ha Acker sind parzelliert.
 Grundst.-R.-G. 8442 M.
 Hüttenwerte, Hohofen, Kohlengruben.

Herrschaft Zabrze-Makoschau,

bestehend aus den Gütern Nr. 4238—4241.

Besitzer: Guido Graf Hensel von Donnerstern, Erb-Oberlandmundschent auf Neudeck, Kreis Larnowitz.

Bevollm.: Generaldirektor Kolda in Neudeck, Kr. Larnowitz.

Bevollm. für die Forstverw.: Oberförster Schulze in Dorotheendorf bei Zabrze.
 (Die umfangreiche Montanindustrie [Kohlengruben, Eisen- und Zinkhütten ic.] wird verwaltet von der Bergw.- u. Hütten-dir. in Charlottenhof bei Königshütte.)

4238. Makoschau, Ritterg. P. u. T. Gleiwitz; E. Sosniza 2,5 km; A. u. St. Makoschau; Ag. Zabrze.

In Parzellen verpachtet.
 Fläche 481 ha: 85 ha Acker, 78 ha Wiesen, 44 ha Weiden, 272 ha Holzungen, 2 ha Hofraum ic.
 Grundst.-R.-G. 3276 M.

4239. Sosniza, Ritterg. P. u. T. Gleiwitz; E. Sosniza; A. u. St. Makoschau; Ag. Zabrze.
 In Parzellen verpachtet.

Fl. 228 ha: 194 ha Acker, 22 ha Wiesen, 12 ha Hof ic. — Grundst.-R.-G. 1680 M.

4240. Zaborze, Ritterg. P., A. u. St. Zaborze; T., E. u. Ag. Zabrze 2 km.
 In Parzellen verpachtet.

Fläche 34 ha: 24 ha Acker, 10 ha Hofraum ic. — Grundst.-R.-G. 262 M.

4241. Zabrze, Ritterg. P., T., E., A. u. Ag. Zabrze; St. Alt-Zabrze.
 In Parzellen verpachtet.

Fläche 738 ha: 279 ha Acker u. Wiese, 452 ha Holzungen, 7 ha Hofraum ic.
 Grundst.-R.-G. 5672 M. — Ziegelei.

I.

Alphabetisches Ortsverzeichnis.

Die Ziffern weisen auf die Nummern der Güter hin.

Gleichlautenden Ortsnamen, die sich nicht durch andere Zusätze unterscheiden, ist die Kreisbezeichnung in () beigefügt.

Ortschaften, deren Namen mit C oder K anfangen, sind, wenn sie unter dem einen Buchstaben fehlen, unter dem andern zu suchen, da die meisten derselben bald mit C, bald mit K geschrieben werden. Auch für viele andere Namen fehlt es an einem Anhalt für ihre richtige Schreibweise; man wolle daher die verschiedenen Schreibweisen nachschlagen bei Worten mit ai, ay, ei, ey — e, ä, ö — i, ie, ü, y — f, v, w, ph — c, k, ç — ç, ç, ç, sch, tsch — t, th u. s. w.

- | | | |
|---------------------------------|------------------------------|------------------------------|
| Adamowitz (Ratibor) 3835. | Altdorf (Pleß) Freigut 3697. | Altstadt (Neustadt) 3642. |
| " (Gr.-Strehlitz) 4025. | " (Sagan) 2877. | " (Reichenbach) 1134. |
| Adelheidsdorf (Freystdt.) 1964. | Altenau 417. | Alt-Tschau 1935. 1970. |
| " (Militzsch) 483. | Altenberg 2418. | Altvorwerk (Grünberg) 2265. |
| " (Pleß) 3773. | Altenburg 1187. 1213. | " (Kreuzburg) 3340. 3347. |
| Adelsbach 1579. | Altenhof 3836. | " 3350. 3365. |
| Adelsdorf Ober- 2166. 2250. | Altgabel 3000. | Altdorwerk (Gr.-Wartenberg) |
| " Nieder- 2167. 2251. | Altlohm 2168. | 1654. |
| Agnesenhof 3632. | Althammer (Cosel) Kl.-3128. | Altwaltersdorf 395/6. |
| Agneshof 3917. | " (Gleiwitz) 4187. | Altwasser (Glogau) 1971. |
| Akfeschfronze 1687. | " (Pleß) 3723. | " (Waldenburg) 1580. |
| Albendorf 789. | " Gofchütz 418. | Altwohrlau 1779/80. |
| Albertinenhof 3335. 3351. | Altheide 267. (284.) | Alzenau (Brieg) 167. |
| Albrechtsdorf (Breslau) 1. | Althof (Breslau) 18. | " (Goldberg-Paynau) |
| " (Rosenberg) 3878. | " (Cosel) 3099. | " Nieder- 2247. |
| Albrechtsdorf (Frankenst.) 234. | " (Ratibor) 3813. | Amalienhof (Freystadt) 1947. |
| " (Görlitz) 2160. | Althofdürr 111. | " (Rosenberg) 3939. |
| " (Rosenberg) 3919. | Althofnaß 2. 160. | Amalienthal 3032. |
| Alexanderhof (Grünberg) | Altkirch 2956. | Amandhof 3796. |
| 2264. 2293. | Altkiebel 2862. | Antshof 287. |
| " (Guhrau) 310. | Altlohmitz Ober- 391. | Andersdorf 1972. |
| Alexanderwitz 1688. | " Mittel- 405. | Andreasthal 2696. |
| Algersdorf 553. | " Nieder- 406. | Angelshof 3790. |
| Alinenhof 3878. | Altmannsdorf (Frankenstein) | Annaberg 3868. |
| Allerheiligen 896. | Alt- 231. 237. | Annahof (Breslau) 18. |
| Alt-. Hier nicht verzeichnete | Altmannsdorf (Münsterberg) | " (Cosel) 3136. |
| Orte sind unter den | Neu- 571. 574. | " (Falkenberg) 3196. |
| Stammnamen zu suchen. | " (Reiffe) 3496. | " (Grottkau) 3259. |
| Altberun 3724. | Altstadt (Lüben) 2713. 2756. | " (Kreuzburg) 3335. 3369. |
| Altdorf (Pleß) 3722. | " (Namslau) 593. | " (Neobischütz) 3379. 3391. |

- Annahof (Meiße) 3497.
 " (Dhiau) 1036.
 " (Ratibor) 3813. 3872.
 " (Rybnik) 3950.
 " (Sprottau) 3001.
 " (Gr.-Strehlitz) 4053.
 Annawerder 2521.
 Annenhof (Rimpfisch) 848.
 " (Sagan) 2875.
 Antonienhof (Kattow.) 3304.
 " (Kreuzburg) 3332.
 Antonienhütte 3319.
 Apolda 4129.
 Armenruh 2169.
 Arnoldsdorf 3497.
 Arnoldshof 2385.
 Arnoldsmühle 3.
 Arnsberg 2300.
 Arnsdorf (Falkenberg) 3140.
 " (Glogau) 1973.
 " (Görlich) 2083.
 " (Girlichberg) 2337.
 " (Hoyerswerda) 2368.
 " (Liegnitz) 2522.
 " (Meiße) Dürr- 3505.
 " (Schweidnitz) Ober-
 1139. 1147.
 " " Nieder- 1138.
 " " Mittel- 1214.
 " (Strehlen) Aldr.- 1309.
 " (Wohlau) 1689.
 Arrendevorwerk 4027.
 Artillerie-Schießplatz Falken-
 berg D. S. 3141.
 Aslau 1848.
 Augustenhof (Weuthen) 3056.
 " (Kreuzburg) 3359.
 " (Liegnitz) 2600.
 Augustenvorwerk 915.
 Auras 1690.
 Ausche 2523.
 Auster Groß- 1691.
 " Klein- 1723.
 Auster 311.
 Faara 4.
 Baben 2524.
 Babinitz 3477.
 Babitz (Leobschütz) 3401.
 " (Ratibor) 3837.
 Bablonta 3654.
 Bachowitz 632.
 Baden 374.
 Badewitz 3372. 3402.
 Bäckelsdorf 2205.
 Bänisch 1923.
 Bärddorf 572.
 Bärenhof 3320.
 Bärhaus 2357.
 Bärddorf-Trach u. Ob.- 2170.
 Bärwalde (Hoyersw.) 2344.
 " (Münsterberg) 531. 575.
 Bärzdorf (Brieg) 196.
 " (Strehlen) 1343.
 Bäfau, f. Bößau.
 Baingow 3305.
 Baldowitz 1645.
 Balkanshof 376.
 Balzarowitz 4070.
 Banau 232.
 Bantkau 3323.
 Bantwitz (Ramslau) 594.
 " (Schweidnitz) 1140.
 Banjou 1974.
 Baranowitz 3942.
 Barbarahof 4136.
 Barge 2880.
 Bargaen Klein- 497.
 Barglowla 4017.
 Baritsch 2419.
 Barottwitz 5.
 Barrach 4017.
 Barchau 2714.
 Barschdorf 2611.
 Bartheln 6.
 Bartferei 946.
 Bartnig 419.
 Bartisch (Steinau) 1247.
 Bartischvorwerk 355. 358. 381.
 Baruther Forst 2779.
 Barzdorf 1381.
 Bajan 3879.
 Baxdorf Alt- 256.
 Baude 3498.
 Baudis (Neumarkt) Poln.-
 647.
 Bauditz (Liegnitz) Groß-
 2525. 2612. Klein-
 2526.
 Baudmannsdorf 2171.
 Bauerwitz 3373.
 Baulwie Groß- 1787.
 " Klein- 1692.
 Baumgarten (Wollenhain)
 1809/10.
 " (Falkenberg) 3198.
 " (Frankenstein) 238.
 " (Kreuzburg) 3324.
 " (Löwenberg) 2652.
 " (Dhiau) 1022. 1063.
 " (Strehlen) 1310.
 " (Wohlau) 1723.
 Baunau 1975.
 Bauschwitz (Falkenberg) 3142.
 " (Wohlau) Klein-
 1758. 1797.
 Bauze 236.
 Beatenthal 2292.
 Beatenwald 1398.
 Bechau 3559.
 Bedern (Liegnitz) Groß- 2613.
 " (Dhiau) 1023.
 " (Striegau) 1423.
 " (Trebmitz) 1480.
 Beerberg 2456.
 Beichau 498.
 Beigwitz 3567.
 Beihof 3332.
 Beilau 742.
 Beinsdorf (Rothenbrg.) 7802.
 " (Sagan) 2876.
 Beisfau 1248.
 Beisfisch 1946.
 Belf 3943.
 Beltau 648.
 Belfame 1693.
 Bellowitz 3970.
 Bellmannsdorf 2457/8.
 Bellwitzhof 2527.
 Belmsdorf (Frankenstein)
 Klein- 224.
 " (Ramslau) 595.
 Beltsch Hoch- 329.
 " Klein- 312.
 " Ober- 347.
 Beneschau 3867. (3871.)
 Benjaminthal 3356.
 Bentwitz 7.
 Benttau 1444.
 Berbisdorf 2962/3.
 Berg (Rothenburg) 2863.
 " Kalter 2252.
 Berghof (Goldberg-G.) 2234.
 " (Lublinitz) 3477.
 " (Militzsch) 526.
 " (Münsterberg) 573.
 " (Schönau) 2988.
 " (Schweidnitz) 1141.
 Berghoff (Zauer) 2389.
 Bergisdorf 2877.
 Bergfehle 1445.
 Berglobendau 2172.
 Bergthal 1203.
 Bergvorwerk (Glogau) 2008.
 2035.
 " (Leobschütz) 3379.
 " (Rosenberg) 3905.
 " (Gr.-Bartenb.) 1638.
 Berna 2459.
 Berndau 3374.
 Berndorf (Glogau) 1972.
 " (Liegnitz) 2614.
 Bernsdorf (Hoyersw.) 2345.
 " (Münsterberg) 564.
 576.
 Bernstadt 947. 1010.
 Bersdorf 2386. 2420.

- Berthelsdorf (Hirschberg) 2301. 2340.
 " (Lauban) 2460.
 Berthelschütz 3325. 3882.
 Bertholdsdorf (Striegau) 1416. 1424.
 " (Reichenbach) 1119.
 Berun Alt- 3724.
 Berzdorf 577.
 Beschne 1760. 1798.
 Bettlern 8. (137.)
 Beuchelgut 263.
 Beutengrund 790.
 Beuthen O.G., Herrschaft, 3058/62. 3319/22. 3445. 4107/14.
 Beuthenwald 407.
 Beuthnig 2071.
 Biaßowitz 3725.
 Biella 4109.
 Biegnitz 1976.
 Biehnain 2781.
 Biehlen 2346.
 Bielau (Goldberg-G.) 2173/5.
 " (Reiße) 3554.
 " (Ratibor) 3868.
 " (Schweidnitz) Kl.-1215.
 Bielit (Falkenberg) 3143.
 " (Freystadt) 1895.
 Bielitshof 4010.
 Bielschowitz 4230/1.
 Bieltwiese 1249.
 Bienowitz (Guhrau) 313.
 " (Biegnitz) 2615.
 Bierdzan 3684.
 Biefig 2084.
 Bießnitz Groß- 2154.
 Bilawe Alt- 1947.
 Bilawen 457.
 Billerbergvorwerk 2252.
 Bingerau 1446.
 Birawa 3119.
 Birgwitz 257.
 Birkenberg 2302.
 Birkenhof 314.
 Birkenfeld (Goldberg-G.) 2218.
 " (Lüben) 2744.
 Birkenholz 1142.
 Birkenicht 2699.
 Birkenkesschen 1361.
 Birkenowitz 3652.
 Birkenwärferei 1547.
 Birkenvorwerk 1631.
 Birkenwitz 2014.
 Birnbäumel 459.
 Bischdorf (Kreuzburg) 3326.
 " (Biegnitz) 2528.
 " (Neumarkt) 743.
 " (Rosenberg) 3880.
 Bischdorf (Gr.-Wartenberg) 2301.
 Bischofswalde (Breslau) 9. (Reiße) 3499—3501.
 Bischofswitz (Breslau) 122. (Dhlau) 1053.
 " (Trebnitz) 1447.
 Biskupitz 4232.
 Bittschin 4172.
 Bittschinitz 3066.
 Bittendorf 3218.
 Bittfow 3306.
 Bladen 3375.
 Blankenau 10.
 Blankenheide 2743.
 Blaschewitz (Neustadt) 3612.
 Blaschowitz (Gleiwitz) 4132.
 Blasdorf Nieder- 2438.
 Blaseowitz (Cosel) 3093.
 Blawaczista 626.
 Blechhammer 3126.
 Blöffel 1571.
 Blotnitz 4071.
 Blücherwald 1448.
 Blümsdorf 3376.
 Blumen 2176.
 Blumenau (Volkensh.) 1811.
 " (Kreuzburg) 3327/8.
 Blumenthal 3555.
 Blumerode 649.
 Bluszczyca 3784.
 Boberau 2529.
 Bobernitz 2290.
 Boberröhrsdorf 2333.
 Bobersstein 2964.
 Bobersrußsdorf 2301. 2341.
 Boblowitz 3377.
 Bobref 3050.
 Bobrownik 4107.
 Bochau 1425.
 Bodawitz 3026.
 Bodland 3881/2.
 Böckey 2715.
 Bögendorf Ober- 1145. 1217.
 " Nieder- 1144. 1216.
 " Pfarrhof 1143.
 Bögnervorwerk 233.
 Böhlitz 594.
 Böhmisches Winkel 275.
 Böhnowitz 596.
 Börnchen 1812.
 Bösau 1896.
 Bogenau 11.
 Bögendorf Groß- 2878.
 Bogislawitz 420.
 Bogutschütz (Breslau) 12. (Dels) 897.
 Bogunitz 3838.
 Boguschowitz 3944.
 Boguschütz 4133.
 Boguslawitz (Breslau) 123. (Gr.-Wartenb.) 1612.
 Bogutschütz 3312.
 Bohrendorf 2748.
 Bohra 2461.
 Bohrau (Freystadt), siehe Großen-, Hohen- und Windisch-Bohrau.
 " (Dels) 898.
 " (Strehlen) s. Markt-B.
 " Seiffersdorf 1840.
 Boischow Ober- 3726.
 " Nieder- 3708.
 Boitzmannsdorf 3219.
 Boitzchow 4195.
 Bojanow 3817.
 Bolatitz 3818.
 Volkshain 1845.
 Bolko 3653.
 Bombreit 3609.
 Boniowitz 4216.
 Bonten 3492.
 Borek (Kreuzburg) 3351.
 " (Neustadt) 3606.
 " (Rosenberg) 3883/4.
 " (Gr.-Strehlitz) 4041.
 Borganie 650.
 Borin Ober- 3698.
 " Nieder- 3727.
 Borislawitz 3067.
 Boritsch 4092.
 Borkau 1977.
 Borko 2290.
 Borken 927.
 Borkendorf 3502.
 Borkowitz 3885.
 Borne 651.
 Boronow 3455.
 Boroschau 3886.
 Borschen 1281.
 Borschen Poln.- 318.
 Boruschowitz 4113.
 Borutin 3819.
 Borzengine 527.
 Bosatz 3839.
 Bothenhof 1448 a.
 Bozanowitz 3887.
 Borberg 2808. 2864.
 Bopabel 2264.
 Bräslawitz 460.
 Bralin 1646.
 Brand 384.
 Brandbusch 400.
 Brande 3175.
 Brandschütz 652.
 Branitz (Leobisch.) 3378. 3403.
 " (Pleß) 3746.
 Braschhof 3437.

- Braschne 1515.
 Bratschelhof 461.
 Brauchitschdorf 2716.
 Braunau (Löwenberg) 2653.
 " (Lüben) 2717.
 Braunsdorf 2865.
 Brechelshof 2387.
 Breesen Groß= 1449.
 " Klein= 1462.
 Breile Deutsch= 1024.
 " Poln.= 1064.
 Breitenhain 1201.
 Bremenhain 2782.
 Brenowitz 1694.
 Bresja (Breslau) Groß= 1311.
 " (Neumarkt) Groß= 653.
 " " Klein= 654.
 " " Neu= 654.
 " (Strehlen) Klein= 1311.
 Bresina 4046.
 Breschne (Ohlau) 1036.
 " (Gr.=Wartenb.) 1670.
 " Freyhan 454.
 " Sulau 488.
 Bresinke 3323.
 Bresnitz 3601.
 Brieg (Glogau) 1978.
 Briegischdorf 197. 205.
 Briese (Liegnitz) 2530.
 " (Dels) 989.
 " (Steinau) 1295.
 " (Groß= Wartenberg) 1659. 1665.
 Briesen (Brieg) Neu= 168.
 " (Reiße) Klein= 13529.
 Briesnitz (Frankenstein) 235.
 " (Sagan) Nieder= 1938.
 " Ober= 2957.
 Brinitz (Tarnowitz) 4119.
 Brinitze (Kreuzburg) 3329.
 " (Rosenberg) 3902.
 Brockau 13. 124.
 Brockendorf 2177/8.
 Brockotschine 1450.
 Brockuth Dürr= 806.
 " Raß= 887.
 Brodel 3945.
 Brodelwitz 1250.
 Brödelwitz 1251.
 Bronau 315.
 Broniez 3888.
 Brofschütz 3613.
 Brofowitz 1065.
 Broslawitz 4099.
 Brostau 2072.
 Bruch 721. 744.
 Bruchsteine 532.
 Brückenberg 2317.
 Brünfchwitz 3568.
 Brune 3330.
 Brunzelwaldau 1897.
 Bruschwitz (Dels) Klein= 969.
 " (Trebmitz) Groß= 1451.
 Bruschtel 3456.
 Brustawe 421.
 Brynnel 4134.
 Brynow 3315.
 Brzeczina 3634.
 Brzestkowitz 3313.
 Brzesnitz 3840.
 Brzesz 3728.
 Brzezie 3120.
 Brzezie 3785.
 Brzejina 4001.
 Brzejinka (Gleiwitz) 4196.
 Brzejinke (Ramslau) 597.
 Brzejinkowe 3432.
 Brzeżowitz 3058.
 Brzozowa 3066.
 Bschanz 1781.
 Buchelsdorf (Grünbg.) 2297.
 " (Ramslau) 598.
 " (Neustadt) 3587.
 Buchengrund 2727.
 Buchitz 198.
 Buchwäldchen (Lüben) 2719.
 " (Neumarkt) 655.
 Buchwalb (Bunzlau) 1849.
 " (Freystadt) 1963.
 " (Glogau) 2050.
 " (Hirschberg) 2302.
 " (Leobschütz) 3419.
 " (Lüben) 2718.
 " (Münsterberg) 567.
 " (Neumarkt) 745.
 " (Dels) 899. 948.
 " (Sagan) 2879/80.
 " (Trebmitz) 1452.
 Buchwitz 125.
 Buchwine 1453.
 Buda 3068.
 Budowitz 3657.
 Budzow 3889/90.
 Bürgsdorf 3331. 3882.
 Buhlau 3639.
 Bujafow 4233.
 Bunkau 3813.
 Bufolowe 499.
 Bufowine 1613.
 Bufowintke 949.
 Bulinsh 3458.
 Bullendorf 1898.
 Bunkai (Trebmitz) 1454.
 " (Gr.=Wartenb.) 1668.
 Bunzlau 1850.
 Bunzelwitz 1218.
 Burau 2881.
 Burg 1828.
 Burg-Branditz 3378.
 Burghammer 2347.
 Burglehn-Luras 1690.
 " -Raudten 1288.
 " -Sagan 2947.
 Burg-Waldstein 297.
 Burgwitz 1455.
 Bursersdorf (Hoyersw.) 2348.
 " (Schweidnitz) 1146.
 Buschen 1695.
 Buschewitz 978.
 Buschvorwerk (Freyst.) 1918.
 " (Hirschberg) 2300.
 " (Landeshut) 2440.
 " (Schweidnitz) 1154.
 " (Steinau) 1279.
 " (f. auch Buschvorwerk.)
 Buselwitz 900.
 Buslawitz 3869.
 Busow 3889/90.
 Butschel 4065.
 Butschkau Groß= 599.
 " Klein= 632.
 Buttermilchhof 3098.
 Bzinitz 3492.
 Bziuntau 3475.
 Caana 2783.
 Cainowe 1560. Klein= 1456.
 Camenz 229.
 Cammelwitz (Breslau) 126.
 " (Steinau) 1252.
 Cammerau (Schweidn.) 1147.
 " (Gr.=Wartenb.) 1647.
 Cammerhof 548.
 Camnitz 258.
 Campen 1362.
 Campern 2616.
 Canitz (Steinau) 1295.
 Canten 1733.
 Cantersdorf 169.
 Canth 746.
 Carlowitz (Breslau) 14.
 " (Grottkau) Groß= 3288.
 " Klein= 3220.
 Carlsberg (Freystadt) 1956.
 Carlsberg (Dels) 950.
 Carlsberg (Breslau) 27.
 " (Cosel) 3084.
 " (Glogau) 2001. 2034.
 " (Gleiwitz) 4222.
 " (Kreuzburg) 3335. 3359.
 " (Leobschütz) 3390.
 " (Ramslau) 603. 627.
 " (Reiße) 3503.
 " (Neustadt) 3608.
 " (Ratibor) 3860.
 " (Rosenberg) 3885. 3919.
 " (Tarnowitz) 4108.

- Carlshof (Gr.-Wartenberg) 1657.
 Carlshorst 853.
 Carlstrub (Steinau) 1253.
 Carlstrube (Dyppeln) 3695.
 Carlsthal 2318.
 Carolath 1948.
 Carolather Gaide 1949.
 Carolinenhof (Kreuzburg) 3357.
 „ (Neustadt) 3617.
 „ (Rosenberg) 3914.
 „ (Strehlen) 1330.
 „ (Wohlau) 1770.
 Carowahne 115. 127.
 Casawe 462.
 Casimir 3379.
 Catharinenhof (Gleiw.) 4158.
 „ (Kreuzburg) 3360.
 Cattern 28. 29.
 Cawallen (Breslau) 112.
 „ (Trebniß) 1457.
 Centawa 4072.
 Centnerhof 3966.
 Charlottenberg 521.
 Charlottenhof (Beuthen) 3065.
 „ (Gleiwitz) 4165.
 „ (Görlitz) 2155.
 Charlottenhöhe 3045.
 Charlottenrode 184.
 Charlottenthal (Lüben) 2743.
 „ (Ramslau) 599.
 „ (Gr.-Wartenb.) 1669.
 Cheßlau (Gleiw.) 4173. 4183.
 „ (Tarnowitz) Alt. 4115.
 Chelm 3699.
 Chmiellowitz 3654.
 Chorinskowitz 4197.
 Chorulla 4026.
 Chorow 3307.
 Christelwitz 1148.
 Christianenstöß 2417.
 Christianhof (Lublinitz) 3479.
 „ (Dyppeln) 3696.
 Christtinenhof 1595.
 Chropaczow 3063.
 Chrościzna 3655.
 Chrost 3130.
 Chudoba (Rosenberg) 3926.
 Chursangwitz 1025.
 Chutow 4234.
 Chwalenitz 4018.
 Chwoftel 3457.
 Cielmitz 3729.
 Ciochowitz 4174.
 Cijfowka 3949.
 Clarenbrant 32.
 Clausenberg 170.
 Codlewe 500.
 Cofentschin 1648.
 Colline 666.
 Collm 2784.
 Comette 3404.
 Comlowe 420.
 Commerowe Klein. 1458.
 Comorno 3068.
 Comprachtshaus 3656.
 Conthurhof 286.
 Conradau 1614.
 Conradsdorf 2179. 2254.
 Conradswaldau (Guhrau) 316.
 „ (Landeshut) Nr. 2439.
 „ (Schönbau) 2965.
 „ (Schweidnitz) 1149.
 „ (Trebniß) 1459.
 Constancenhof 3390.
 Conte 475.
 Corangelwitz 317.
 Coritau 259.
 Corvey 3842.
 Cofchine 420.
 Cofel (Breslau) 60.
 „ (Cofel) 3069.
 „ „ Alt. 3121.
 „ (Rothenburg) 2785/6.
 „ (Sagan) 2958.
 „ (Groß · Wartenberg) Groß. 1649.
 Costau 3332.
 Cracowahne 1460.
 Crainsdorf 771.
 Cranz 1782.
 Crayn 2531.
 Creba 2787.
 Kreuzberg 1312.
 Kreuzburgerhütte 3657.
 Criptau 128.
 Crommenau 2319.
 Crompusch 990.
 Culm 1247.
 Cunau 2882.
 Curnern 1696.
 Cunnerisdorf (Hirschb.) 2303.
 Cuzgendorf (Löwenb.) 2695.
 „ (Dels) 951.
 „ (Sprottau) 2996/7.
 „ (3046).
 Czakanau 4158.
 Czarko (Gleiwitz) 4160.
 Czarkow (Plesß) 3730.
 Czarnowan 3658.
 Czementen 3795.
 Czernitz 3946.
 Czerwenzütz 3786.
 Czervionka 3947.
 Cziasnau 3429.
 Czienstkowitz 3070. 3090.
 Czieschowa 3458.
 Czirkowitz 3948.
 Cziffel 3071.
 Czuchow 3950.
 Cziffowka 3949.
 Czwickitz 3731/2.
 Dachsberg 608.
 Däzsdorf (Vollenhain) 1836.
 „ (Strehlen) 1313.
 Dahme (Liegnitz) 2617.
 „ (Wohlau) 1697.
 Dahjau 1698.
 Dalbersdorf 1615.
 Dalecki 4026.
 Dalka 1979.
 Dallenau 627.
 Dallnie 4080.
 Damaßko 3379.
 Dambitsch 422.
 Dambrau 3210.
 Dambritsch 656.
 Dammelwitz 1026.
 Dammer (Glogau) 1980.
 „ (Militz) 423. 432.
 „ (Ramslau) 600.
 „ (Dels) 1011.
 „ (Steinau) 1254/6.
 Dammer'scher Forst 3659.
 Dammitsch 1257.
 Dammvorwerk 2274.
 Dammitz (Ramslau) 601.
 Dammitz (Rosenberg) 3879.
 Damno Deutsch. 501.
 Damsdorf (Breslau) 129.
 „ (Striegau) 1382.
 Danchwitz 1314.
 Daniez Sucho. 4090.
 Dankwitz 803.
 Darlowitz 3859/60.
 Dauban 2788.
 Daubitz 2789.
 Daupe 32.
 Debowitschhof 3826.
 Deichslau 1258.
 Dambio 3660.
 Dambiohammer 3661.
 Dambowa 3072.
 Demmen 1556.
 Denkwitz 1981.
 Deschowitz 4027.
 Desinta, f. Dzebzinka.
 Deutmannsdorf 2700.
 Deutsch-, f. unter den Stamm-
 namen.
 Deutschen 3333/4.
 Dianenberg 4224.
 Dicktrauch 2264.

- Dieban 1299.
 Diebau 2883.
 Diehja 2790.
 Diesdorf 1383.
 Dießdorf 657.
 Dionis 3436.
 Dippelsdorf 2654.
 Dirschel 3380.
 Dirschelwitz 3615/6.
 Dirsdorf 80/45.
 Distelwitz 1650. (1652.)
 Distelwitzer Wiesenmühle 1611.
 Dittersbach (Landeshut) sächsisch 2453.
 " (Lüben) 2720.
 " (Sagan) 2884.
 " (Waldenburg) 1606.
 " (Wohlau) 1699.
 Dittersdorf (Zauer) 2388.
 " (Neustadt) 3643.
 " (Sprottau) 2998.
 Dittmannsdorf (Frankf.) 207.
 " (Görlitz) 2089.
 " (Neustadt) 3588.
 Dober (Grünberg) 2298.
 " (Sagan) 2885.
 Dobergaß 1315.
 Dobers 2791.
 Doberschau 2180.
 Dobersdorf (Reobschütz) 3381.
 " (Neustadt) 3589.
 Dobershöhe 2564.
 Doberwitz 2054.
 Dobischau 3131.
 Dobrail 1728.
 Dobrau 3630.
 Dobrischau (Münsterberg) 554. 568.
 " (Dels) 968.
 Dobritsch 2886/7.
 Dobroslawitz 3073.
 Dobrzyetz 1670.
 Dobern 1461.
 Döberle 952.
 Döbbschütz 2090.
 Döringau 1899.
 Dörndorf 999.
 Dörnicht 2629.
 Dörnika 775.
 Dolanel 3989.
 Dollna 4047.
 Dollendzin 3074.
 Domanje 1150.
 Domaslawitz 1671.
 Domatschine 969.
 Domb 3307.
 Dombrowa (Cosel) 3103.
 " (Rosenberg) 3912.
 Dombrowa (Lublinitz) 3445.
 " (Rybnitz) 3997.
 Dombrowka (Gleiwitz) 4195. 4224.
 " (Rattowitz) Klein-3314.
 " (Oppeln) 3662/3.
 " (Rosenberg) 3913.
 " (Gr.-Strehlitz) 4042.
 Domeklo 3664.
 Domhof 3272.
 Domjel 1651.
 Domschau 130.
 Domnowitz 1561.
 Donnerau 1589.
 Donnersmarkt 3610.
 Dorfvorwerk 3432.
 Dorishof 4071.
 Dorotheenau 2282.
 Dorotheenhof 2265.
 Dorotheenthal 1129.
 Dorotta 4230.
 Drahthammer 3459.
 Drasin 3430.
 Drehnow 2265.
 Dreihöfe 407.
 Dreißighuben 1130.
 Dremling 1034.
 Drentau 2292.
 Driewitz 2349.
 Drogelwitz 1982.
 Dromsdorf 1384.
 Dronowitz Groß- 3460.
 " Schwarzwald 3431.
 Droschen 1562.
 Droschkau (Grünberg) 2277.
 " (Ramsau) 602.
 Droscheydau 1900.
 Drungawe 1672.
 Druze 1983.
 Dubensko 3951.
 Dubrau (Rothenburg) 2792.
 " (Sagan) 2888.
 Dübriug-Neudorf 2350.
 Duchawe 477.
 Duchen 374.
 Duchwitz 131.
 Dübren Groß- 2793.
 Dürr-Arnsdorf 3505.
 Dürrbach 2808.
 Dürr-Broduth 806.
 Dürrgoy 132.
 Dürr-Hartau 865.
 Dürrjentsch 15.
 Dürr-Kamitz 3506.
 Dürr-Kunzendorf (Reiffe) 3496.
 " (Neurode) 772.
 Dürschwitz 2532.
 Dupine Groß- 1027. 1038.
 Durol 31.
 Dupow 3915.
 Dyhernfurth 1783.
 Dyhernfeld 1633.
 Dyhernhof 1663.
 Dzedzinka 4064.
 Dzedowitz 3700.
 Dzedzintau 4173.
 Dzedzitz 640.
 Dzielna 3493.
 Dzielonke 901.
 Dziergowitz 3075.
 Dzierglowitz 3700.
 Dzimierz 3952.
 Ebenau 3221.
 Ebersbach 2091. (2155.)
 Ebersdorf (Neurode) 773.
 " (Sprottau) 2999.
 " (Striegau) 1426.
 Ede Ober- 1326.
 Ebersdorf (Breslau) 116.
 " (Rauban) 2511.
 " (Ramsau) 603.
 " (Neurode) 791.
 " (Sagan) 2928.
 " (Schweidn.) 1206.
 Eßwertsheide 3222.
 Eichau (Freystadt) 1950.
 " (Münsterberg) 573.
 Eichberg (Falkenberg) 3168.
 " (Glogau) 2007. 2053.
 " (Rosenberg) 3886.
 " (Schönbau) 2966.
 " (Striegau) 1427.
 Eichberg-Kromnitz 1851.
 Eichenhof (Dels) 901.
 " (Ratibor) 3813.
 Eichentanz 1948.
 Eichgrund (Dels) 970. 978.
 " (Rosenberg) 3910.
 " (Gr.-Wartenberg) 1616.
 Eichharte 1309.
 Eichhof (Cosel) 3093.
 " (Ramsau) 604.
 " (Dhlau) 1038.
 Eichholz 2533.
 Eichvorwerk (Frankenf.) 229.
 " (Freystadt) 1940.
 " (Neumarkt) 659.
 " (Dels) 906.
 " (Sagan) 2911.
 Eilau 3556.
 Einfeld 1824.
 Eisdorf (Ramsau) 604.
 " (Striegau) 1385.
 Eismost 2721. 2726.
 Eisenberg (Sagan) 2929.
 " (Strehlen) 1316.

- Eisendorf 1386.
 Eisenhammer (Militzsch) 421.
 " (Rosenberg) 3883.
 Eisersdorf 260/1. 307.
 Elbel-Rauffung 2977.
 Eleonorenhof 607.
 Etfriedenhof 3070.
 Elisabethgrund 3977.
 Eilsenhof (Glogau) 2017.
 " (Grünberg) 2284.
 Elgoth (Ratibor) 3813.
 Elguth (Cosel) Groß- 3076.
 " Klein- 3132.
 " (Falkenberg) 3147.
 " (Gleitwitz) 4135. 4213.
 " (Grottkau) 3223.
 " (Gubrau) Ober- 318.
 " " Nieder- 369.
 " (Kreuzburg) 3329.
 " (Militzsch) Klein- 502.
 " (Neumarkt) 658.
 " (Nimptsch) Klein- 807.
 " (Dels) Alt- 902/3.
 " " Groß- 953. 1012.
 " " Klein- 954.
 " " Fürsten- 971.
 " (Doppel) 3694.
 " (Reichenb.) Gr.- 1120.
 " (Rosenberg) 3891.
 " (Gr.-Strehlitz) Ndr.-
 " 4028. Ober- 4045.
 " " Tschammer- 4091.
 " (Trebniß) Bloch- 1483.
 " " Schmarke- 1538.
 " " Schön- 1539.
 " (Gr.-Wartenb.) 1664.
 " " Distelwitz 1652.
 " " Friedland 3195.
 " " Guttentag 3468.
 " " Rippin 1660.
 " " Steinau 3144.
 " " Tillowitz 3199.
 " " Tost 4190.
 " " Turawa 3685.
 " " Wolfshuf 3478.
 Ellänig 3590.
 Eloisenhof 3597.
 Elsterberg 4151.
 Emanuelsfegen 3733.
 Emilkenhof (Dublinitz) 3453.
 " (Gr.-Strehlitz) 4037.
 Emmrichswalde 2156.
 Endersdorf (Grottkau) 3224.
 " (Reichenbach) 1089.
 Engelhof 258.
 Erbzinwald 384.
 Erdmannsdorf 2304.
 Erdmannshof 2889.
 Erkselsdorf 1957.
 Erlachvorwerk 2252.
 Erlicht 2745.
 Ernestinenthal 2182.
 Ernsdorf 1090/1. 1137.
 Ernstthof (Glogau) 2009.
 " (Ratibor) 3798.
 " (Rosenberg) 3917.
 Esdorf (Schweidnitz) 1151.
 " (Trebniß) 1462.
 Eselsberg 2869.
 Eugenienhof 2284.
 Eulau (Falkenberg) 3147.
 " (Sprottau) Kl.- 3043.
 " " Ober- 3044.
 Eulendorf 1028.
 Exau 1788.
 Fabianshof 3049.
 Fabrikshof 3134.
 Falkenau 3225.
 Falkenberg (Vollenh.) 1813.
 " (Falkenberg) 3176.
 Falkenberg (Neurode) 792.
 Falkenhain (Neumarkt) 659.
 " (Schönau) 2967/9.
 Faulbrück 1092/4.
 Faulsoppe 2722.
 Fehebeutel 1387.
 Feldhof (Leobschütz) 3382.
 " (Rybnitz) 3975.
 " (Schönau) 2967.
 Feldvorkwerk (Breslau) 72.
 " (Grünberg) 2275.
 " (Dels) 948.
 Felshöhe 3820.
 Fellendorf 2534.
 Fellhammer 1590.
 Ferdinandshof (Falkenberg)
 " 3145. 3169.
 " (Kreuzburg) 3347.
 " 3348. 3360.
 " (Namslau) 621.
 " (Plesch) 3715.
 Festenberg Alt- 1673.
 Fichtnerwald 216.
 Finckenberg 951.
 Fischbach 2305.
 Flachenseiffen 2655.
 Flämischnorf 660.
 Flinsberg 2684.
 Florianisdorf 1152.
 Florianshof 3953.
 Florisdorf 2147.
 Floste 3194.
 Förstchen 1417.
 Forst-Gartau 1824.
 Frankenberg 239.
 Frankenthal 661.
 Franzdorf (Cosel) 3119.
 Franzdorf (Reiffe) 3562.
 Franzenshof 639. 3696.
 Franzendorf 2351.
 Frauenhain (Dhlau) 1066.
 " (Schweidnitz) 1153.
 " " 1878.
 Frauenwaldbau Nieder- 1463.
 " " Ober- 1563.
 Kreiburg 1219.
 Freihuben 3798.
 Freudenthal 1149.
 Freyhan 455.
 Freystadt 1966.
 Friedenshof 607.
 Friedenthal 3547.
 Friederikshof (Glogau) 1997.
 " (Namslau) 641.
 Friedersdorf (Glag) 262.
 " (Lauban) a. Qu. 2462.
 " (Neustadt) 3631.
 " (Strehlen) 1363.
 " (Waldenb.) 1608.
 Friedewalde (Breslau) 112.
 " (Grottkau) 3226.
 Friedland (Falkenberg) 3195.
 " (Waldenb.) 1603.
 Friedrichsberg 948.
 Friedrichsdorf 2008.
 Friedrichsack 3550.
 Friedrichsgrund (Glag) 775.
 " (Sabelschw.) 384.
 " (Reichenb.) 1117.
 Friedrichshain 1117.
 Friedrichshof (Glogau) 2050.
 " (Liegnitz) 2570.
 " (Ratibor) 3810.
 " (Wohlau) 1771.
 Friedrichshütte 4100.
 Friedrichshuld 2742.
 Friedrichsroding 1183.
 Friedrichswardtha 266.
 Frobelhof 288.
 Frobelwitz 662.
 Fröbel 3617.
 Fröbeln 170.
 Fröhlichsdorf 1581.
 Frömsdorf 578.
 Fröschen 1700.
 Fröschnoggen 1701.
 Frohnau 171.
 Fuchsberg 2569.
 Fuchsmühl 2723.
 Fuchswinkel 3507.
 Fürstenu (Freystadt) 1967.
 " (Militzsch) 503.
 " (Neumarkt) 663.
 Fürsten-Elguth 971.
 Fürstenstein 1588. (1207.)
 Fürstennorwerk 3551.

- Gabel (Guhrau) **319.**
 (Eprottau) **3000/1.**
 Gabersdorf **302.**
 Gablenz 2866.
 Gabersdorf 1388. 1428.
 Gäßlich 1259.
 Gänseberg (Dels) 963.
 (Gr. Wartenb.) 1656.
 Gaffron (Steinau) Groß-
 1260. Klein- 1261.
 (Gr. Wartenb.) 1617.
 Gähle (Groß-Wartenberg)
 Groß- 1674.
 (Guhrau) **328.**
 Gälbig 995.
 Gallenau **240.**
 Gallowitz **16.**
 Gandau Alt- **17.**
 Ganjowitz 3841.
 Ganjherau 664.
 Garben 1702.
 Garbendorf **172.**
 Gardawitz 3701.
 Garthof 1728.
 Gaschowitz 3954.
 Gassenhof 2535.
 Gaulau 1054.
 Gauerz 3227.
 Gäumitz 808.
 Gebelzig **2794/5.**
 Gebhardsdorf Alt- 2463.
 Gebtze 2283.
 Gehege 2796.
 Geibsdorf 2464.
 Geiersberg 2181.
 Geischen **320. (349).**
 Geislich 2380.
 Geißendorf 1262.
 Gellenau 263.
 Gellendorf 1464.
 Geltendorf 3290a.
 Georgenberg 4109.
 Georgendorf **1263/4.**
 Geppersdorf (Falkenb.) 3177.
 " (Leobschütz) 3382.
 " (Etrehlen) 1317.
 Gerichtshofwerk 2896.
 Gerlachshelm **2465/7.**
 Gersdorfa-Du. (Bunzl.) 1852.
 D.-F. (Görlitz) 2092.
 Gesefz 3508.
 Giehren 2685.
 Gieraltowitz (Cosel) 3077.
 " (Gleiwitz) 4136.
 Giersdorf (Frankenst.) **208.**
 " (**Goldberg-G.**) 2182.
 " (Grottau) Nr.- 3228.
 " (Hirschberg) **2329/30.**
 " (Reiße) 3509.
 Giersdorf (Schweidnitz) Hoh-
 1159. Nieder- 1220.
 " (Waldenb.) f. Wüsteg.
 Giesdorf (Ramslau) 605.
 " (Dhlau) 1067.
 Gieshübel 2662.
 Gießmannsdorf (Bunzlau)
 1853.
 " (Eprottau) Nr.- 3002.
 Mittel- 3024.
 Gimmel (Dels) 904.
 " (Wohlau) 1703.
 Girbigsdorf (Görlitz) 2157.
 2093/6.
 " (Eprottau) 3045.
 Girsachschorf (Volkensh.) 1837.
 " (Reichenbach) **1095/6.**
 Gladisgorpe 2930.
 Gladishof 1109.
 Gläfen 3383.
 Gläferndorf (Frankenst.) **224.**
 " (Grottau) 3229. 3289.
 " (Habelschwerdt) **407/8.**
 Gläserndorf (Lüben) **2724/5.**
 " (Eprottau) Kl.- 3038.
 Glambach (**Münsterberg**) **533.**
 (Etrehlen) 1318.
 Glasz **271. 308.**
 Glauche **1465/6.**
 Glaufche 606.
 Gleinau 1704.
 Gleinig **321.**
 Gleinitz (Glogau) 1984.
 " (Nimptsch) 873.
 Glewitz 4137. Alt- 4210.
 Gleschwitz Groß- **504.**
 " Klein- **434.**
 Glinitz 3432.
 Globitschen **322.**
 Gloschütz 1467.
 Gloglichen 3619.
 Glogsenau 866.
 Glogau (Glogau) 1985.
 " (Neustadt) f. Dberg.
 Glogeiche 1951.
 Glogschau 664.
 Glogczütz 3469.
 Głombowitz 1789.
 Głumpenau 3548.
 Głumy 954.
 Głuchwitz **18. 133.**
 Gniessgau 665.
 Gniwow 3099.
 Goczalkowitz **3734/5.**
 Godow 3955.
 Göbel 675.
 Göbels-Leichn.-Forst 2797.
 Göhlenu 1604.
 Göldvorwerk 2292.
 Göltschau 2183.
 Göpperei 2170.
 Görbersdorf 1591.
 Görtsjeffen Nr.- 2701.
 Görlich (Görlitz) 2158.
 (Dels) 905.
 Görlicher Heide 2097.
 Görnsdorf 1618.
 Götzhof **271.**
 Goglau 1154.
 Gogolau **3956/7.**
 Gogolin 4038.
 Gogolin-Etrebinow 4077.
 Gogoline **523.**
 Gogollen 3956.
 Goglau Groß- 666.
 Gohle 3892.
 Gohlitsch 1155.
 Gohltsdorf 2184.
 Goibinowe **478.**
 Goikowe 3446.
 Goile 1927.
 Goldberg Vorwerke 2252.
 2193.
 Goldmannsdorf **3702/5.**
 Goldschmieden **19.**
 Gologwitz 1986.
 Gollkowitz (Kreuzburg) 3335.
 " (Nybnil) 3958.
 Gollaschützen 4054.
 Gollasowitz 3706.
 Gollawitz 3700.
 Golltowe **424.**
 Gollnisch Groß- 1891.
 Gollschau 857.
 Gollschowitz (Neustadt) 3639.
 Gollschwitz (Falkenberg) 3146.
 " (Glogau) 1987.
 Gonschiorowitz 4048.
 Gontkowitz **463.**
 Gorasbze 4029.
 Gorkau (Nimptsch) 858.
 " (Schweidnitz) 1156.
 Gorpe **2890/1.**
 Gorzütz **3787/88.**
 Goschütz (Cosel) 3122.
 " (Groß-Wartenberg)
 1675.
 Goslau 3336.
 Goslawitz 3470.
 Gossendorf 667. 747.
 Gostin 3736.
 Gostitz 3510.
 Gottartowitz 3959.
 Gotthardsberg 3134.
 Gotthardt 2853.
 Goy (Dhlau) 1041. 1068.
 " (Rosenberg) 3898.
 " et Lafo 4063.

- Graafe 3178.
 Graben (Guhrau) 323.
 " (Dels) Groß- 972.
 Grabig 2073.
 Grabofte 489.
 Grabofnitze 464.
 Grabow 4082.
 Grabowka 3820.
 Gräbel 1814.
 Gräben 1429.
 Gräbschen 20. 117. 134.
 Gräditz (Glogau) 1988/9.
 " (Grottkau) 3230.
 " (Schweidnitz) Ober-
 1157. Nieder- 1210.
 Rönigl. 1221.
 Gräfenhain 2892. 2878.
 Gräferei 3511.
 Gränowitz 2618.
 Gräschine 1705.
 Grafenort 401.
 Grambschütz (Namslau) Alt-
 607.
 Gramschütz (Glogau) 1990.
 2074.
 Granowe 1627.
 Grafowitz 3291.
 Grauden 3078/9.
 Grebelwitz 1029.
 Grebline 465.
 Greboschowitz 4073.
 Gregorjowitz 3789. 3841.
 Greibnig 2619.
 Greif 1991.
 Greiffenberg 2702.
 Greiffenstein 2686.
 Greifau 3512.
 Greifitz 2893.
 Greisvorwerk 2897.
 Grensvorwerk (Glogau) 2050.
 " (Wilitzsch) 501.
 Grobel 3354.
 Grochau 209.
 Grocholub 3620.
 Grochowitz Alt- 1951.
 Grodvorwerk 2725.
 Groditz 3205.
 Groditzko 4093.
 Gröbnig 3405.
 Grödnitz Nieder- 2185.
 Grödnitz-Dubrauer Haide
 2798.
 Grödnitzberg 2248.
 Grögersdorf (Glogau) 1988.
 " (Zauer) 2424a.
 " (Nimpfisch) 809.
 Grötsch 3080. 3138.
 Grojez 3455.
 Grochowitz 3673.
 Grofen 1799.
 Groinig 2536.
 Großburg 1319.
 Großenbohrau 1901/2.
 Großendorf 1300.
 Großhartmannsdorf 1856.
 Großhof (Reiffe) 3499.
 " (Ratibor) 3869.
 Großhofen 1407.
 Groß-Stein 4086.
 Groß-Strehlitz 4056.
 Großvorwerk (Bunzlau) 1883.
 " (Glogau) 2056.
 " (Dels) 924.
 " (Dhlau) 1022.
 " (Gr.-Strehlitz) 4056.
 Groß-Wartenberg 1643.
 Grottkau 3292.
 Grottky 1706.
 Grudschütz 3665.
 Gruben 3147.
 Gründorf 3696.
 Grüneiche (Dels) 973.
 " (Gr.-Wartenb.) 1640.
 Grünwald 2369.
 Grünhartau 874.
 Grünhof (Neurode) 797.
 " (Dels) 992.
 Grünhübel 113.
 Grüningen 199.
 Grünlinde 1537.
 Grünthal 651.
 Grünvorwerk 1038.
 Grünwald (Namslau) 636.
 " (Gr.-Wartenb.) 1640.
 Grüntenberg 906.
 Gruna 2098.
 Grunau (Breslau) 21.
 " (Hirschberg) 2306.
 " (Reiffe) 3513.
 " (Nimpfisch) 810.
 " (Schweidnitz) 1158.
 " (Striegau) 1418.
 Grund 1902.
 Grunowitz 3925.
 Grunwitz 1619.
 Gruschel 4049.
 Grzawa 3737.
 Grzeblowitz 3738.
 Gudelhausen 1430.
 Gudelwitz 22.
 Guderwitz 668.
 Gühlchen 2726/7.
 Gülden 608.
 Gührau (Grottkau) 3231.
 Günter 1854.
 Güntersdorf (Bunzlau) 1855.
 1892.
 Günthersdorf (Grünb.) 2293.
 Günthersdorf (Dhlau) 1069.
 " (Striegau) 1389. 1431.
 Güntherwitz 1468.
 Gürtwitz 425.
 Güttmannsdorf 1097. 1131.
 Gugelwitz (Lüben) 2728.
 " (Wilitzsch) 466.
 Guglitz 337.
 Guhiau (Glogau) 1992.
 " (Grottkau) 3232.
 " (Guhrau) 324.
 " (Lüben) 2729.
 " (Reichenbach) 1096.
 " (Schweidnitz) 1222.
 " (Trebwitz) 1469.
 Guhle (Wohlau) 1780.
 Guhrau (Falkenberg) 3206.
 " (Pleß) 3739.
 Guhre 426.
 Guhren 1265.
 Guhrwitz 23.
 Gunzschwitz 1030.
 Gurek 3960.
 Gurefko 3060.
 Gurtau (Guhrau) 325.
 " (Steinau) 1266.
 Gurtisch 1364.
 Guschwitz 3179.
 Gushitz 1993.
 Gustau 1994.
 Gustavshöh 4101.
 Gusten 1070.
 Guteborn 2370.
 Gut Glück 1651.
 Guttsdorf 1390.
 Guttaer Haide 2799.
 Guttentag 3471.
 Gutvorwerk 2053.
 Gutwohne 907.
 Gwośdzütz 3691.
 Gwośdzian 3494.
 Haafel 2389.
 Haafenau 1470.
 Haatsch 3860.
 Habendorf (Reichenbach)
 1098. (1112.)
 " (Strehlen) 1365.
 Haberstroh 76.
 Habicht 3081.
 Hadra 3460.
 Hähnichen 2800.
 Hälttervorwerk 2759.
 Händchen (Freystadt) 1958.
 " (Zauer) 2390.
 Häftelei 1512.
 Häslicht 1391.
 Hagendorf 2656.
 Hahnvorwerk (Glatz) 264.

- Hahnvorwerk (Neustadt) 3591.
 Haidänischen 24.
 Haidau (Freystadt) 1959.
 Haide Ober. 1900.
 Hain (Hirschberg) 2302. 2320.
 " (Lauban) 2504.
 Hainbach 2051.
 Hainvorwerk 1904.
 Hainwald 2186.
 Halbau 2894.
 Halbendorf (Volksh.) 1815.
 " (Grottkau) 3293.
 " (Lauban) Ober. 2468.
 " " Ndr. 2495.
 " (Oppeln) 3666.
 " (Striegau) 1392.
 Halemba 3321.
 Haltauf (Münsterberg) 569.
 " (Dhlau) 1032.
 " (Trebniß) 1471.
 Hammer (Cofel) Alt. 3128.
 " (Falkenb.) Neu. 3225.
 " (Freystadt) 1923. 1948.
 " (Gleiwitz) Alt. 4187.
 " (Lüben) 2744.
 " (Militzsch) 432.
 " " Kath. 1481.
 " (Ramslau) 600.
 " (Ratibor) 3842.
 " (Trebniß) Kath. 1481.
 " " Rassistisch 1504.
 " " Polnisch 1524.
 " (Wohrlau) 1707.
 Hammer-Goschütz Alt. 418.
 Hammer-Militzsch 467.
 Hammerstadt 2801.
 Hammer-Sulau 490.
 Hammer-Trachenberg 505.
 Hammer-Tschechen 1641a.
 Hansdorf (Sagan) 2895.
 Hans-Heinrichshof 3758.
 Hantsdorf (Glag) Ober. 264.
 Nieder. 265. 271. 309.
 Hanuffel 4138.
 Harbultowitz 3461.
 Harpersdorf Nieder. 2187.
 Hartau (Hirschberg) 2307.
 (2966).
 " (Landesh.) Forst-1824.
 " (Neumarkt) 729.
 " (Nimptsch) Dürr. 865.
 " " Grün. 874.
 " (Sprottau) 3003.
 " (Walzenburg) 1602.
 Hartha (Görlitz) 2099.
 " (Lauban) 2469.
 Harthau (Lützenberg) 2675.
 " (Reichenbach) 1121.
 Harthe (Frankenst.) 223.
 Hartlieb 114.
 Hartliebendorf 2703.
 Hartmannsdorf (Bunzlau)
 Ndr.-Gr. 1856.
 " (Freystadt) 1903.
 " (Landeshut) 2440.
 " (Lauban) 2470.
 " (Sagan) 2931/2.
 Haselbach 3029.
 Haselvorwerk 3592.
 Hasenvorwerk 3095.
 Hassitz 266.
 Haugendorf 609.
 Haugsdorf 2471/2.
 Haunold 210.
 Hauptmannhof 796.
 Hausdorf (Volkshain) 1842.
 1818.
 " (Neumarkt) 669.
 " (Neurode) 774.
 Haynau 2253.
 Haynauer Vorwerke 2254.
 Haynvorwerk 2657.
 Hedendorf (Reichenb.) 1135.
 Hedwigsdorf St. 2188.
 Hedwigschhof 3902.
 Hedwigssthal 479.
 Hegewald 2189.
 Heidau (Liegnitz) Ober. 2620.
 " (Neumarkt) Groß. 670.
 (662). Klein. 708.
 " (Reiße) 3571.
 " (Dhlau) 1031.
 " (Striegau) 1432.
 " (Wohrlau) 1698.
 " Alt-Neu. 1708.
 Heidchen " 506.
 Heide Alt. 267. (284).
 Heidedorf 377.
 Heidehäuser 362.
 Heidehaus (Falkenb.) 3148.
 " (Rothenburg) 2842.
 Heidersdorf (Falkenb.) 3207.
 " (Lauban) 2473/4.
 " (Nimptsch) 811. 875.
 " (Wohrlau) 1709.
 Heidevorwerk (Glogau) 2029.
 2053.
 " (Grünberg) 2277.
 " (Guhrau) 355.
 " (Wohrlau) 1710.
 Heidewilren 1472.
 Heidewinkel 1007.
 Heidut Ndr. 3051.
 Heiland-Kauffung 2973.
 Heinersdorf (Frankenstein)
 241.
 " (Liegnitz) 2537.
 Heinrichau (Grünberg) 2269.
 2299.
 " (Münsterberg) Alt-
 547. 579.
 " Cammerhof 548.
 " (Waltherb.) 1609.
 Heinrichsdorf (Cofel) 3118.
 " (Militzsch) 480.
 " (Gr.-Strehlitz) 4089.
 Heinrichsfeld 3359.
 Heinrichshof (Falkenb.) 3159.
 " (Ratibor) 3784.
 " (Rothenb.) 2853.
 Heinrichstuit 3359.
 Heinrichsthal 1563.
 Heinrichswaldau 3355.
 Heinrichswalde (Frankenst.)
 233.
 " (Rothenburg) 2831.
 Heinebornschen 326.
 Heinenborn (Freystadt) 1966.
 " (Guhrau) 327.
 " (Habelschwerdt) 385.
 " (Lüben) 2755.
 " (Münsterberg) 555.
 " (Reiße) 3572.
 " (Sprottau) Kl. 3039.
 " (Wohrlau) 1711.
 Helenenof (Cofel) 3092.
 " (Rosenberg) 3919.
 " (Tarnowitz) 4125.
 " (Gr.-Wartenb.) 1653.
 Helenenthal 3433.
 Helenenvorwerk 2051.
 Helle 2569.
 Hellvorwerk 1930.
 Helwingshof 2391.
 Hemmersdorf 234.
 Hengwitz 1712.
 Hennesdorf (Görlitz) 2100.
 " (Grottkau) 3233/5.
 " (Zauer) 2421.
 " (Landesh.) Kl. 2454.
 " (Ramslau) Kl. 610.
 " (Reichenbach) 1099. 1132.
 Hennerwitz 3384.
 Hennigsdorf 1473.
 Henricshöh 4185.
 Henriettendorf 2264. 2265.
 Herbersdorf 2730.
 Herischdorf 2321.
 Hermsdorf (Freyst.) f. Langh.
 " (Glogau) 1995.
 " (Goldberg-H.) 2190/2.
 " (Görlitz) 2101.
 " (Hirschb.) u./R. 2322/3.
 " (Hoyerwerda)
 b. Ruhland 2352.
 a. d. Spree 2353.

- Hermsdorf (Landeshut)
 städtisch 2300. 2441.
 " (Meiße) 3514/5.
 " (Sagan) Wend. • 2924.
 " (Waldenb.) Ndr. • 1582.
 Hermsdorf gräfll. 2687.
 Herrenvorwerk 1136.
 Herrmannsdorf (Zauer) 2422.
 Herrmannswaldau 2970.
 Herrmenau 507.
 Herrndorf (Glogau) 1996/7.
 " (Liegnitz) 2538.
 Herrntaschütz 508.
 Herrnlaueritz 310.
 Herrnmotischelnitz 1713.
 Herrnpotisch 25.
 Herrnsdorf 402.
 Herrnsdorf 328.
 Herthahof 330.
 Hertwigswaldau (Sagan)
 2896.
 " (Zauer) Ober- 2392.
 " " Ndr. • 2393. 2423.
 Hertwigswalde 565.
 Hertwigsdorf 1904/5.
 Herzogswaldau (Bunzlau)
 1857.
 " (Freyft.) 1906/9. 1933.
 " (Zauer) 2424.
 " (Lüben) 2731/2.
 Herzogswalde (Frankft.) 775.
 " (Grottkau) 3236.
 " (Habelschwerdt) 407.
 Heffenstein 619.
 Heydane 1013.
 Hilbersdorf (Falkenberg) 3149.
 " (Görlitz) 2083.
 Hildebrand 797.
 Hilvetzhof 3831.
 Himmelthal 1620.
 Himmelwitz 4048.
 Hindorf 2334.
 Hintered 2744.
 Hinterheide 2733.
 Hirschberg 2342.
 Hirschfeldau 2897/8.
 Hirschhof 4228.
 Hirtendorf 3004.
 Hochbelsch 329.
 Hochkirch (Glogau) 1998.
 " (Liegnitz) 2539.
 " (Trebmitz) 1551.
 Hochwald (Brieg) 32.
 " (Rimpstsch) 1208.
 Hockenau 361.
 Hockricht (Glogau) 1999.
 " (Dhlau) 1055.
 Höfel 2658. 2704.
 Höfendorf 1100.
- Hönigern (Namslau) 636.
 " (Dels) 991.
 Hönigsdorf 3237.
 Hof rother und weißer 1108.
 Hohberg 2193. (2252).
 Hohe Heide 1045.
 Hohenbocka 2354.
 Hohenbohrau 1952.
 Hohendorf (Vollenh.) 1816/7.
 " (Goldberg-S.) 2255.
 Hohenfriedeberg 1818. 1846.
 Hohengiersdorf 3238.
 Hohengrimmen 2252.
 Hohenliebenthal 2971.
 Hohenpetersdorf 1819.
 Hohenwiese-Bärndorf 2308.
 Hohenwillkau 642.
 Hohgiersdorf 1159.
 Hohlstein 2659.
 Hohndorf (Habelschw.) 403.
 " (Leobschütz) 3406.
 " (Löwenberg) 2660.
 Hohpofertitz 1160.
 Hohwald 2517.
 Hohwelze 2269.
 Hollunderlei 949.
 Holtendorf 2102/3.
 Holzkirch 2475.
 Honig 1621.
 Horfa 2802/5.
 Horscha 2806.
 Horschalkowitz 3861.
 Horschütz Groß- 3790. (3995).
 " Klein- 3791/2.
 Hospitalforst 2394.
 Hospitalgrund 3307.
 Hoyerswerda 2355.
 Hratschein 3407.
 Huben 1620.
 Hubendorf 721.
 Hubertusgrün, St. 3150.
 Huczisko 3713.
 Hünerei 2000.
 Hünern (Liegnitz) 2609.
 " (Dhlau) 1033. (1031.)
 " (Trebmitz) 1474.
 " (Wohlau) 1714.
 Hügelhütte 4110.
 Huldahof 178.
 Hulm 1393.
 Hultschin 3862.
 Hummel 2734/6.
 Hummelvorwerk 2994.
 Hundsbef 3624.
 Hundsfeld 908. 1014.
 Hundtgut 1638.
 Jaborowitz 3086.
 Jachschnau (Breslau) 26.
- Jachschnau (Dels) 909.
 Jacobine 1034.
 Jacobsdorf (Cosel) 3082.
 " (Falkenberg) 3216.
 " (Zauer) 2395.
 " (Kreuzburg) 3337.
 " (Liegnitz) 2540.
 " (Lüben) 2737.
 " (Namslau) 611. 643.
 " (Neumarkt) 671.
 " (Rimpstsch) 812.
 " (Schweidnitz) 1161.
 " (Wohlau) 1715.
 Jacobskirch 2001.
 Jacobswalde 3128.
 Jacobowitz 3408.
 Jägel Deutsch- 1320.
 " Polnisch- 1321.
 Jägerdorf 2413.
 Jägerhof 1871.
 Jägerndorf 200.
 Jägervorwerk 3095.
 Jäntendorf 2807.
 Jänterelei 2750.
 Jänowitz 2541/2.
 Jäntschdorf 974.
 Järschau 1394. 1433.
 Jäschendorf 725.
 Jäschittel Ober- 1322.
 Jäschkowitz 27.
 Jäschwitz 876.
 Jästersheim 382.
 Jätschau 2075.
 Jäzsdorf 1035.
 Jagatschütz 1475.
 Jagtiella 4182.
 Jaghen 2808.
 Jaktitz 3792.
 Jaksobsdorf (Lüben) 2737.
 " (Namslau) 611. 643.
 Jante Deutsch- 3211.
 " Polnisch- 3151.
 Jamm 3893.
 Jammitz-Pattag 2933.
 Jankau 1071.
 Jankowitz (Pleß) Fürstl. 3740.
 " (Hybnitz) Kgl. 3961.
 " Rauden 4019.
 Jannowitz (Hoyersw.) 2356.
 " (Schönnau) 2992.
 Janny 2267.
 Jantfawe 427.
 Janschkowitz 3083.
 Jarschau 4064.
 Jarschkowitz 3741.
 Jarschkowitz 3621.
 Jarszombkowitz 3707.
 Jaskhine 3894.
 Jaskhowitz (Gleiwitz) 4139.

- Jaschlowitz (Kreuzburg) 3338.
 " (Oppeln) 3667.
 " (Ples) 3780.
 Jasten 4140.
 Jastrzemb 3962.
 Jagdorf 3180.
 Jauchendorf 612.
 Jauer 2424a. Alt- 2425.
 Jauernick, Alt- 1162.
 Jauchwitz 2738.
 Jawor 428.
 Jawornitz 3434.
 Jbsdorf 1267.
 Jbahof 480.
 Jedin 3708.
 Jedlitz 3671.
 Jedlowitz 3963.
 Jelline 1366.
 Jellowa 3668.
 Jeltzsch (Dhlau) 1036. (1023, 1043.)
 " (Gr. Wartenb.) 1642.
 Jendryffel 4116.
 Jentau 2543.
 Jentendorf 2934.
 Jentwitz (Brieg) Groß- 173.
 " (Dels) 950. 1015.
 Jentzsch 3547.
 Jentschdorf 974.
 Jentschwitz 1116.
 Jerschwitz 2809.
 Jersoltzsch 3339.
 Jerschendorf 672.
 Jeschane 2268.
 Jeschendorf 2544.
 Jeschona 4078.
 Jeschütz 1476.
 Jeseritz, Groß- 877.
 " Klein- 813.
 Jesuiterhof 781.
 Jerau 1323. 1367.
 Jezowa 3435.
 Jigowitz 2037.
 Jlnisch 673.
 Jmielow 4112.
 Jmmerfart 2064.
 Jngersleben 2053.
 Jngramsdorf 1163.
 Joachimschammer 468.
 Joachimsthal 3337.
 Johannaberg 570.
 Johannenhof (Löwenb.) 1868.
 " (Lüben) 2735.
 Johannisberg 25.
 Johannisthal 1096.
 Jahnendorf (Brieg) 174.
 " (Grottkau) 3239.
 " (Jegnitz) 2545.
 " (Münsterberg) Ober-
 560. Schön- 552. 568.
- Jahnendorf (Nimptsch) Ober-
 814.
 " Klein- 859.
 " (Schönau) 2995.
 " (Sprottau) 3046.
 " (Striegau) 1405.
 Jahnsthal 910.
 Jahnwitz 1072.
 Jonas 924.
 Jordansmühle 3895.
 Jordansmühl 815. 878.
 Josphshöhe 3898.
 Josphshof (Freystadt) 1923.
 " (Neustadt) 3605.
 " (Rybnik) 3964.
 Josphsthal 3059.
 Jrschnocke 135.
 Jrsingen 330.
 Jrscherei 2753.
 Joldenort 1762.
 Jürtzsch (Neumarkt) 674.
 " (Steinau) 1268.
 Juliusburg 975.
 Jung-Geisershau 2319.
 Juppendorf 331.
 Kadlau 675.
 Kadlewe 1716.
 Kadlub 4094.
 Kadlub-Turawa 3686.
 Kadlubitz 4030.
 Käntchen 1164.
 Raffarnia 3869.
 Kahlau 332.
 Kahrau 333.
 Kaindorf 3516.
 Kaiserwaldau 2194/6.
 Kaiserwalde 386.
 Kaldaun 3385.
 Kalinow 4031. Klein- 4032.
 Kalinowitz 4032.
 Kalkau 3517.
 Kalkoweki 1682.
 Kalkreuth 2959.
 Kallendorf 1165.
 Kalligel 2254.
 Kallina 3462.
 Kaldorf 3047.
 Kaltebornschen 334.
 Kaltenbriesnitz 3005.
 Kaltenbrunn 1166.
 Kaltenhaus 2546.
 Kaltenhausen 3409.
 Kalter Berg 2252.
 Kalthaus 2396.
 Kaltvorwert (Guhrau) 223.
 " (Münsterb.) 557.
 " (Dels) 955.
 " (Waldenb.) 1592.
- Kaltwasser (Lüben) 2569. 2739.
 " (Notzenb.) 2810.
 " (Gr. Strehlitz) 4065.
 Kamienitz (Gleiwitz) 4217.
 Kamin (Beuthen) 3064.
 " (Ratibor) 3813.
 " (Wohlau) 1717.
 Kaminitz (Gr. Strehl.) 4084.
 Kaminitz (Lublitz) 3479.
 Kaminz (Reiße) 3518.
 " Deutsch- 3504. 3569.
 " Dürr- 3506.
 Kammendorf b. Canth 676.
 " b. Neumarkt 748.
 Kammerswaldau 2972.
 Kammerwald 493.
 Kammig 3240. 3294.
 Kampern 1477. 1505.
 Kandzin-Pogorzellez 3123.
 Kanigen 879.
 Kanitz (Trebütz) 1564.
 Kanschwitz 1056.
 Kanterwitz 528.
 Kanzeiborwert 2061.
 Kapatzschütz 1478.
 Kapella 3631.
 Kapitz (Dels) 954.
 " (Trebütz) 1479.
 Kapsdorf 1167.
 Karbischau 3152.
 Karchowitz 4218.
 Karchowitz 3054.
 Karisch 1324.
 Karlsberg 775.
 Karlsdorf (Görlich) 2104.
 " (Nimptsch) 816.
 Karlsruhof (Bunzlau) 1876.
 " (Löwenberg) 2661.
 Karlsruhmarkt 175.
 Karlsruwalde 2935.
 Karlubitz 4037.
 Karmine 429.
 Karmuntau 3896/7.
 Karolinenhof (Neumarkt) 687.
 " (Gr. Strehlitz) 4065.
 Karolinenthal 1622.
 Karoschte 1480.
 Karst 2268.
 Karstchau 817. 880.
 Karstzin 2281.
 Karstendorf 1972.
 Karzen 822. 835. 881.
 Kaschbach 1117.
 Kaschel 2811.
 Kaschewen 1718.
 Kaschütz Gr.- 509. Herrn- 508.
 Kasischla 3211.
 Katholisch-Hammer 1481.
 Katzcher 3386. 3410.

- Kattschau 354.
 Kattschwiz 1325.
 Kattern 28. 29.
 Kattersdorf 539.
 Kattowiz 3315.
 Kattschütz 2002.
 Kaßur 959.
 Kaubitz 224.
 Kauber 1843.
 Kaudewitz 2621.
 Kauer Gr. 2043. Kl. 2003.
 Kauern (Brieg) 176.
 " (Dhlan) 1057.
 Kauffung 2973/77.
 Kaulwitz 613.
 Kauthen 3872.
 Kehle 1482. Berg. 1445.
 Kellerhof 1509.
 Keltzsch 4033.
 Kemnitz Alt-2335. Neu-2309.
 Kempa (Pleß) 3756.
 " (Ratibor) 3837.
 Kempczowitz 4101.
 Kenchen 1627.
 Kenchenhammer 1627.
 KENZIE 510.
 Kentschau 136. (143.)
 Kern 2264.
 Kertschütz 677.
 Kerzdorf 2476.
 Kessel Deutsch. 2266.
 " Polnisch. 2267.
 Kessel-Schosdorf 2671.
 Kesselsdorf Nbr. 2696.
 Kesselforwerk 1880.
 Ketschdorf 2978.
 Keula 2869.
 Keulendorf (Zauer) 2402.
 " (Neumarkt) 749.
 Kiefendorf 1223.
 Kieferberg 3713.
 Kiefernstädtel 4197.
 Kiebaschin 3922.
 Kielefscha 4141.
 Kieroffche-Emilienhof 3453.
 Kieslingwalde (Görl.) 2105.
 " (Habelschwerdt) 387.
 Kirberg 3153.
 Kirchorwerk (Freyft.) 1905.
 " (Glogau) 2046.
 Kirsch 1858.
 Kirschdorf Roth. 1190.
 " Weiß. 1203.
 Kittlau (Wuhrau) 335.
 " (Nimptsch) 818.
 Kittlitztreben 1859.
 Kladau 1997.
 Klaptau 2740.
 Kleinburg 118.
 Kleinhof 3500.
 Kleinitz 2282.
 Klein-Dels (Dels) 980.
 " " (Dhlan) 1060.
 Kleinsaitenvorwerk 2759.
 Kleinvorwerk (Freystadt)
 1905. 1907.
 " (Glogau) 2057.
 " (Grottkau) 3278.
 " (Dhlan) 1022.
 Kleinwalde 3501.
 Klemmerwitz 2622.
 Klemnitz 2004.
 Klenowe 1627.
 Kleppelsdorf 2662.
 Klefchwiz 1719.
 Klettendorf (Breslau) 137.
 " (Schweidnitz) 1168.
 Kleuschnitz 3217.
 Kleutsch 211. (207. 210. 1113.)
 Klieschau 1269.
 Klingebbeutel 3792.
 Klingewalde 2106.
 Klimhof 287.
 Klinkenhaus 1090.
 Klitschdorf 1888.
 Klitten 2808.
 Klir 2881.
 Klirer Forst 2812.
 Kloch-Elguth 1483.
 Klochowitz 1619.
 Klobebach 3290.
 Kloben 336/7.
 Klokotschin 3959.
 Klonitz 2397.
 Klossdorf 1073.
 Klütschau 4175.
 Klutschau 4066.
 Kneja 3933.
 Kniegnitz (Bresl.) Poln. 138.
 " (Liegnitz) 2623.
 " (Lüben) 2741. 2777.
 " (Neumarkt) 678.
 " (Nimptsch) Groß- 882.
 " " Klein- 870.
 " (Trebütz) 1565.
 Knispel 3411.
 Knobelsdorf 2197.
 Knutow 3965.
 Kobelau 212.
 Kobelnitz 679.
 Kobelwitz 3085.
 Koberwitz 30.
 Kobelitz 3742.
 Kobier 3743.
 Koblenz 2373.
 Kobylno 3687.
 Kochanitz 3086.
 Kochanowitz 3436.
 Kochwitz 3437.
 Kochseldorf 3340.
 Kochern 1037.
 Kochnicht 1849.
 Kochsorf 2899.
 Kochorownia 4046.
 Kodersdorf 2813.
 Koblane 1624.
 Koblewe 1484.
 Köben 1270. 1304.
 Köberwitz 3821.
 Köchenhof 1074.
 Kölmchen 1964.
 Köllschen 1101.
 Köllschenbusch 1169.
 Königsdorf (Leobschütz) 3412.
 " -Sastrzemb 3966.
 Königshain (Glag) 268. 269.
 " (Görlitz) 2107.
 Körnitz (Militzsch) 430.
 " (Neustadt) 3632.
 " (Striegau) 1395.
 Köstling 3413.
 Köstlitz 2108.
 Köhsfurt 2097.
 Köhlsöhle 1396.
 Köhlsdorf 3591.
 Kölschau 2547.
 Kölschwitz 2624.
 Kölskau 2548.
 Köß 2549/50.
 Köföschütz 3967.
 Köfottel 3486.
 Kölbitz 2374.
 Kölnitz 2398.
 Kollande 431.
 Kölsig 2268.
 Komornik 3622.
 Komorniken 4051.
 Koniotka 3801.
 Konradswalde 388.
 Konstadt 3370.
 Kontopp 2269.
 Kontschwitz 1075.
 Kopalina (Oppeln) 3684.
 Kopaline (Rosenberg) 3906.
 Kopanina (Cosel) 3077. 3109.
 " (Gr.-Strehlitz) 4068.
 " (Tarnowitz) 4102.
 Kopczowitz 3709.
 Koppen 177.
 Koppendorfs 3242.
 Koppinitz 4142.
 Koppitz 3243.
 Korkwitz 3519.
 Kornitz 3793.
 Kornowatz 3794.
 Korzschlitz 976.
 Korzschwitz 534.

- Korfenz 511.
 Kortniß 3006.
 Koschentin 3463.
 Koschmieder 3487.
 Koschnüwe 1485. (425.)
 Koschpendorf 3244.
 Koschütz (Rosenberg) 3906.
 " (Gr.-Strehlitz) 4043.
 Kosel (Bunzlau) 1860.
 " (Glogau) 2005.
 " (Reiße) 3520.
 Koselwitz 3898.
 Kosemiß 819.
 Kosenbau (Goldb.-F.) 2256.
 Koslau 680.
 Koslitz 2742.
 Koslow 4198.
 Koslowagora 4117.
 Kosma 2159.
 Kosmütz 3870. 3873.
 Kossendau (Siegnitz) 2591.
 2625.
 Kostellitz 3899.
 Kostenblut 750.
 Kostenthal 3139.
 Koszimirsky 3919.
 Kothau Klein- 2900.
 Kotten 4205.
 Kottenlust 4205.
 Kotlischowitz 4143.
 Kottorz 3689.
 Kottulin 4191/2.
 Kottwitz (Breslau) 31. 32.
 " (Glogau) 2006.
 " (Goldberg-F.) 2210.
 " (Sagan) 2901/2.
 " (Sprottau) 3043.
 Kozem 3610.
 Kopenau 2743/4.
 Koperke 1486.
 Kopine 1683.
 Kowollifen 4111.
 Kraika 33.
 Krain 1326.
 Kramelau 3613.
 Krampe 2270.
 Krampf 3030.
 Krampfer Bruch 3031.
 Krampitz 751.
 Krampvorwerk 2267.
 Kranz Alt- 2007. Neu- 2011.
 Krappitz 3690.
 Kraschen (Guhrau) 338.
 " (Dels) 910.
 " (Gr.-Wartenb.) 1622.
 Kraschow 3669.
 Kraschnitz 432.
 Kraschau-Neuhoff 3900 (3341)
 Krasnow 3744.
 Krasnowa 4034.
 Kraswillau 3391.
 Kraszau 1170.
 Krauscha (Görlitz) Gr.-2109.
 " (Rothemb.) Kl.- 2814.
 Krauschen 1861/2.
 Krausenau 1058.
 Krausendorf 2442.
 Krawarn Deutsch- 3795.
 (3872). Polnisch- 3796.
 Krebsberg 2743.
 Kreblau 1720. 1800.
 Kreibau 2198.
 Kreide 33.
 Kreidel Groß- 1800a.
 " Klein- 1721. 1801.
 Kreidelwitz 2008.
 Kreisau 1211.
 Kreischau 1301.
 Kreiselwitz (Breslau) 76.
 Kreisewitz (Brieg) 178.
 " (Leobschütz) 3414. 3402.
 Kreiwitz 3645.
 Krellau 580.
 Krempa 4079.
 Krempine 1927.
 Krentsch 1327.
 Krenzel 3107.
 Kreppelhof 2448.
 Kreuzdorf 3745.
 Kreuzendorf 3387. 3415.
 Kreuzenort 3822.
 Kreuzhof 3112.
 Kreuzwald 3388.
 Krichen (Breslau) 34.
 " (Lüben) 2745/6.
 Kricau 614.
 Krieblowitz 35.
 Krier 3746.
 Krietern 119.
 Kringelsdorf 2808.
 Krintsch 702. 752.
 Krippitz 1328.
 Krißcha 2110.
 Krißchütz 1722.
 Krißchen 992.
 Krobniß 2111. (2090.)
 Krobisdorf 2688.
 Krobusch 3638.
 Krobischendorf 3593.
 Krogullno 3696.
 Kroißchowitz 1863.
 Kroittsch 2551. 2626.
 Krollwitz (Breslau) 36.
 " (Freystadt) 1910.
 Kronniß 1851.
 Kroppen 2357.
 Kropusch 2039.
 Kroschen 3245.
 Kroschnitz 4095.
 Krottfeld 3386.
 Krug 3389.
 Krummendorf 1329.
 Krummhübel 2338/9.
 Krummlinde 2747.
 Krummwohlan 1723.
 Krumpach 1487.
 Kruppa 1685.
 Kruste 1771.
 Kruttschen (Militz) Kl.-433.
 " (Trebniß) Gr.- 1488.
 Krysanowitz 3901.
 Kryshanowitz 1566.
 Krywald 3456.
 Krganowitz (Cosel) 3087.
 " (Oppeln) 3658.
 Krzischowitz 3968.
 Kuchara 3689.
 Kuchelberg 2552.
 Kuchelna 3823.
 Kuchendorf 1102.
 Kudoba 3926.
 Kühnheide 213.
 Kühschmalz 3246/7.
 Külpenau 2294.
 Küpper (Lauban) 2477.
 " (Sagan) 2903/6.
 " (Sprottau) 3007/8.
 Kuhbrück 1489.
 Kuhna 2112.
 Kuhnau (Kreuzb.) 3341. 3900.
 " (Nimptsch) 820.
 Kuhnern 1397. (1427.) 1434.
 Kuhlhal 4081.
 Kujau 3639.
 Kujauer Kleindörfer 3639.
 Kulnikau 1271.
 Kummelwitz 535.
 Kummernick (Glogau) 2009.
 " (Siegnitz) 2553/4.
 Kummernigt (Trebniß) 1457.
 Kunary 4129.
 Kundorf 2516.
 Kundschütz 120.
 Kunern 570.
 Kunersdorf (Dels) 977.
 Kunert 1046.
 Kunertei 1911.
 Kuniß 2555/6. 2627.
 Kunnersdorf (Görlitz) 2113.
 Kunnerwitz 2114.
 Kunsdorf 821. 883.
 Kunzendorf (Dollenh.) Ndr.-
 1820.
 " (Frankenf.) 242.
 " (Glogau) 2010.
 " (Sabelschw.) 389.
 " (Siegnitz) 2557.

- Leschnitz 3940.
 Leschnitz 4035.
 Leschnitz (Görlitz) 2118.
 " (Wegnitz) 2559.
 Leßten Groß- 2273.
 Leßtenorf 1913.
 Leßendorf-Wiedemuth 1968.
 Leit-Kaufung 2974.
 Leubel 1790.
 Leubus 1728. 1704. 1802.
 Leubusch 179.
 Leutbach 2013.
 Leuthen 683.
 Leutmannsdorf 1173. 1225/6.
 Liattawe 469.
 Libischau 3124.
 Lidowitz 3995.
 Lichnia 3125.
 Lichten 180.
 Lichtenau 2481/2.
 Lichtenberg (Görlitz) 2119.
 " (Grottkau) 3297.
 " (Ratibor) 3822.
 Lichtenstein 3854.
 Lichtenwalddau 1864.
 Lichtenwalde 410.
 Licherwitz 1495.
 Liebeich 3922.
 Liebegast 2358.
 Liebel, f. Alt- und Neu-
 Liebenau (Wegnitz) 2560.
 " (Münsterberg) 582.
 " (Wohlau) 1729.
 Liebenzig 1965.
 Liebersdorf 2443.
 Liebethal 40.
 Liebichau (Bunzlau) 1865.
 " (Waldenb.) Neu- 1595.
 Liebsen 2936.
 Liebschütz 1914.
 Liebsstein 2120.
 Liednitz 181.
 Liegnitzer Vorwerke 2629.
 " Stadtfors 2598. 2733.
 Lieske 2375.
 Lienthal 41.
 Lilkowe 481.
 Linda (Sauban) 2483/4.
 " (Rothenburg) 2801.
 Lindau 1960.
 Linden I. u. II. 2014.
 Lindenau (Grottkau) 3298.
 " (Hoyerswerda) 2359.
 Lindenbusch 2561.
 Lindenhof (Bunzlau) 1893.
 " (Rosenberg) 3889.
 Lindentuch 2629.
 Linderei 2076.
 Lindewiese 3524.
 Lindhardt 2569.
 Linz 340.
 Lipie 3439.
 Lippe 2268.
 Lippe 608.
 Lippen (Falkenberg) 3181.
 " (Freystadt) 1953.
 " (Hoyerswerda) 2376.
 Lippvorwerk 2277.
 Lipja 2360.
 Lipschau-Doms 2907.
 Liptin 3390.
 Lissa (Görlitz) 2121.
 " (Neumarkt) Deutsch-684.
 Lissau 3440.
 Lissef 3971.
 Lissowitz 3441. 3489.
 Litz 2233.
 Litschen 2381.
 Lobedau 3250.
 Lobendau, Berg- 2172. Ob-
 2202. Mitt- 2203. Ndr- 2204.
 Roth- 2220. Neu- 2222.
 Lobetin 685.
 Lobkowitz 3625.
 Lobris 2400. 2426.
 Lodenau 2816.
 Löbenschmüh 2127.
 Löwen 182.
 Löwenstein 215.
 Löwitz 3420.
 Logau 2485.
 Logisch 2015/16.
 Logischen 341.
 Lohe (Breslau) 42.
 " (Trebniß) 1493.
 Lohna 3093.
 Lohnia 4177.
 Lohnig 1384.
 Lohnitz 3972.
 Lohsa 2382.
 Loischwitz 978.
 Lomniß (Görlitz) 2122.
 " (Habelschwerdt) f. Alt.
 " (Dirschberg) 2310.
 " (Rosenberg) 3902.
 Lona-Lany 4200.
 Lonczel städt. 4145.
 Loniak 4224.
 Lonkau 3750.
 Lonkau-Paszef 3711.
 Lonkau-Wawrziczef 3712.
 Loos (Grünberg) 2277.
 " (Sagan) 2935.
 Lorantwitz 140.
 Lorenzberg 1332.
 Lorenzdorf (Bunzlau) 1888.
 " (Neustadt) 3639.
 Lorzendorf (Ramslau) 616.
 Lorzendorf (Neumarkt) 686.
 " (Dhlau) 1039.
 " (Rosenberg) 3894.
 Loslau 3973.
 Loffen (Brieg) 183.
 " (Trebniß) 1494.
 Loßwitz 1730. 1803.
 Louisdorf (Freystadt) 1915.
 " (Strehlen) 1333.
 Louisenhof (Cosel) 3129.
 " (Dirschberg) 2343.
 " (Kreuzburg) 3352.
 " (Ples) 3750.
 " (Rosenberg) 3919.
 " (Sprottau) 3033.
 " (Striegau) 1388.
 " (Gr.-Wartenb.) 1656.
 Louisenthal (Brieg) 184.
 " (Dels) 944.
 Lomoschau 3903.
 Lubel 4219.
 Lubel 470.
 Lubeko 3439.
 Lubie 4146.
 Lublinitz 3442.
 Lubom 3824.
 Lubow 4206.
 Lubowitz 3844.
 Lubschau 3481.
 Lubthal 712.
 Ludgierzowitz 3863.
 Ludwigsdorf (Görlitz) 2123/4.
 " (Löwenberg) 2705.
 " (Reiße) 3525.
 " (Neurode) 793.
 " (Dels) 956.
 " (Schöndau) 2979.
 " (Schweidnitz) 1174.
 Ludwigshof 2629.
 Ludwigsthal (Grünb.) 2277.
 " (Lublinitz) 3481.
 Ludwigswunsch 3697.
 Lübchen 342.
 Lübener Heide 2749.
 Lüdewitz 1495.
 Lüssen 1435.
 Lug 3919.
 Luisenhof, f. Louisenhof.
 Lufow 3974.
 Lunte 491.
 Lutsche 1965.
 Luthrötha 2877.
 Luzine 1496.
 Lybithof 3790.
 Machniß 1497.
 Maczeikowitz 3308.
 Martinau Klein- 1525.
 Märzdorf (Glas) 271. 272.

- Märzdorf (Goldberg-G.) 2205.
 " (Grottkau) 3251.
 " (Löwenberg) 2706.
 " (Ohlau) 1040.
 " (Schweidnitz) Groß-
 1175. 1227. Klein-1176.
 " (Gr.-Wartenb.) 1655.
 Mäuseberg 2287.
 Magdalenenau 3001.
 Magnitz 43.
 Mahlen 1498. 1567.
 Mahlen Dorf Groß- 3155.
 " Klein- 3252.
 Mahliau, Nieder- 1499.
 " Ober- 1500.
 Mahnau 2017.
 Maifriedberg 243.
 Mairwaldbau 2980.
 Makau 3797.
 Makoschau 4238.
 Makowczütz 3472.
 Malapane 3671.
 Malchow 3129.
 Maliers 946.
 Malitzsch 2414. 2427.
 Malkwitz 44.
 Malkwitz 3589. 3607.
 Mallwitz (Lüben) 2750. 2778.
 " (Sprottau) 3048.
 Mallwitzter Heide 3047.
 Mallnie 4037.
 Mallschau 860.
 Mallschwitz 1916.
 Mallschwitzer Forst 2817.
 Malfen 141.
 Maltzsch 754.
 Maltzschawe 1501.
 Mangelwitz 2043.
 Mangersdorf Klein- 3182.
 Mangschütz (Brieg) 185.
 " (Gr.-Wartenb.) 1654.
 Mantelwitz 2562.
 Manferwitz 1502.
 Mannsdorf 3526.
 Manze 867.
 Marchwitz Groß- 617.
 " Windisch- 635.
 Marentschine 514.
 Margareth 32.
 Margarethenhof 2110.
 Margsdorf 3325.
 Mariaalm 3995.
 Maria-Edfchen 45.
 Mariahof (Cosel) 3099.
 " (Leobschütz) 3499.
 Mariannenthal 1953.
 Mariehof (Neustadt) 3637.
 Mariendorf 1684.
 Marienfeld 2053.
 Marienhof (Brieg) 185.
 " " (Glogau) 2028.
 " (Grünberg) 2269. 2276.
 " (Liegnitz) 2600.
 " (Lüben) 2771.
 " (Ramslau) 595. 599.
 " (Neustadt) 3607. 3637.
 " (Rupnitz) 3943.
 Marienthal 40.
 Marienvorwerk 933.
 Markersdorf (Wörlitz) 2125/6.
 " (Reisse) 3574.
 Markliffa 2486.
 Marklowitz 3975/6.
 Markowitz 3845.
 Markt-Bohrau 1334.
 Marquartowitz 3864.
 Marsche 3171.
 Marschwitz (Neumarkt) 687.
 " (Ohlau) 1041.
 Marthahof 1612.
 Martinwaldbau 1887. 1893.
 Marzdorf 1177. 1228.
 Maschowitz 3498.
 Maserwitz 688.
 Massel 1503.
 Masselwitz 46.
 Masslischhammer 1504.
 Masswitz 1342.
 Mathildau 2045.
 Matzdorf (Kreuzburg) 3343.
 " (Löwenberg) 2665.
 Maßkirch 3094.
 Maßwitz 3253.
 Mauer 2666.
 Mauschwitz 3156.
 Maxerei 922.
 Maxhof 3844.
 Mechau (Guhrau) 343.
 " (Gr.-Wartenb.) 1656.
 Mechwitz 1042.
 Medar-Vlechhammer 3126.
 Medlitz 1005.
 Mednitz Nr.-2908. Ob.-2937.
 Meesendorf 689.
 Meffersdorf 2487.
 Mehltheuer 32.
 Meleschwitz 47.
 Mellendorf (Reichenbach)
 1104. (1116.)
 " (Sagan) Mittel- 2909.
 Ob.- u. Nr.- 2938.
 Mellowitz 142.
 Melochwitz 435.
 Mengelsdorf 2127.
 Merchwitz 2563.
 Mersine 1731.
 Mertschütz 2564. 2630.
 Merzdorf (Wolfsheim) 1838.
 Merzdorf (Breslau) 40.
 " (Glogau) 2035.
 " (Hoyerswerda) 2361.
 " (Rauer) 2401. 2428.
 " (Rünzterberg) 569.
 Meische 2264.
 Meischkau 2018.
 Meitkau 690.
 Meitschau 1436.
 Meitschau 3014.
 Mezeritz 3751.
 Michalkowitz 3309.
 Michellau 3258.
 Michelsdorf (Goldberg-G.)
 Nr.- 2206. Ob.- 2254.
 " (Leobschütz) 3403.
 " (Ramslau) 618.
 " (Neumarkt) 691.
 " (Schweidnitz) 1229.
 " (Waldenburg) 1610.
 Michelwitz (Strehlen) 1370.
 " (Trebütz) 1505.
 Mieschwitz 3054.
 Mieder 4103.
 Miedzna 3752.
 Miesce 3127.
 Mikoleska 4206.
 Mikoluscha 4206.
 Mikotisch 3705.
 Mikultschütz 4118.
 Milchau 2019.
 Militzsch (Cosel) 3095.
 " (Militzsch) 470.
 Miltau 3027.
 Milowitz-Warmenthal 3099.
 Milzig 2277.
 Minkowetz 619.
 Mirtau 1016.
 Miserau 3753.
 Mislawitz 471.
 Mistitz 3096.
 Mittelhof (Kreuzburg) 3366.
 " (Lüben) 2717. 2745.
 " (Ples) 3706. 3714.
 " (Ratibor) 3821.
 " (Rupnitz) 3962.
 " (Gr.-Strehlitz) 4052.
 Mittelvorwerk 3437.
 Mittelwalde (Habelsch.) 407.
 " (Gr.-Wartenberg) siehe
 Neumittelwalde.
 Mittlau 1866. 1866a.
 Mlietsch (Rimptsch) 885.
 Mlitsch (Steinau) 1275. 1305.
 Mochau (Rauer) 2415. 2418.
 " (Neustadt) 3615.
 Mochbern 143/4.
 Nobelsdorf 2257.
 Nodlau (Dunzl.) 1867. 2168.

- Modlau, (Glogau) 2020.
 Mühlen 303.
 Mühnersdorf 1823.
 Mülke 774. 793.
 Münau-Hauben 2377.
 Mönchhof 2631.
 Mönchsforth 1713.
 Mönchswald 1824.
 Mönchmofschelnitz 1732.
 Mörtschelwitz 1178.
 Mosen 3553.
 Möttig 2569.
 Mogwitz 3254.
 Mohnau Groß- 1179.
 " Klein- u. Benig-1141.
 Moholz 2818.
 Mohrau (Habelsch.) Alt- 413.
 " (Reiße) 3557.
 Mohrental 1297.
 Mojawola 1682/6.
 Moia (Löwenb.) Ndr.-2707.
 " (Neumarkt) Ober- 756.
 " Nieder- 755.1395.
 Moisdorf 2402.
 Mofrau (Neustadt) 3598.
 " (Pleß) 3713.
 Motrolohna 4049.
 Mollna 3443.
 Mollwitz 201.
 Mombuschütz 1733.
 Moraweghof 3867.
 Morgenstern 2014.
 Morita 2382.
 Moschcenitz 3977.
 Moschen 3640.
 Moschendorf 2207.
 Moschenhof 401.
 Moschwitz 549.
 Moscißt 3701.
 Mosurau 3097.
 Moys (Görlitz) 2128/9.
 Mischanna 3978/9.
 Muckendorf 2751.
 Muckerau 684.
 Müda 2819.
 Müdenhof 1335.
 Müdenhain 2820.
 Müdritz 1320.
 Mügwitz 273.
 Mühlatschütz Mittel- 993.
 " Ob- u. Klein-915.
 Mühlbach 2910.
 Mühlchen 617.
 Mühlhof 304.
 Mühlhof 1276.
 Mühlhof 3352.
 Mühlträdliß 2752/3.
 Mühltröfe 2867.
 Mühltdorf 3592.
 Mühlsteifen 2690.
 Mühlvorwerk (Frenft.) 1930.
 " (Grünberg) 2277.
 " (Kreuzburg) 3346.
 Mühlwalde 2667.
 Mühlwitz 996/7.
 Mühnitz 1506.
 Münchhof 538.
 Münchwitz 145.
 Münsterberg 3267.
 Muhrau 1419.
 Mullwitz 3208.
 Murritz 1507/8.
 Murow 3672.
 Muschliß 1677.
 Muskau 2868/9.
 Musta Wendisch- 2925.
 Musternick 2021.
 Mystowitz 3316.
 Naasdorf 3527.
 Nädliß Groß- 48.
 Nährschütz 1277.
 Nahren 344.
 Nalko 4111.
 Namslau 620.
 Naplatten 4162.
 Nappatsch 2862.
 Naselwitz 824. 886.
 Nassadel (Kreuzb.) 3344/5.
 " (Namslau) 621.
 " (Gr.-Wartenb.) 1625.
 " Goslau 3336.
 Nassbrockuth 887.
 Nassiedel 3391.
 Natfschau 3564.
 Nauke 916.
 Naumburg a. Bober 2911.
 Nechern'sche Heide 2821.
 Nechlau 345.
 Neida 2365.
 Neiden 1336.
 Neidhardt 3032.
 Nentersdorf 1954.
 Nendja 3846.
 Neobuschütz 561. 583.
 Nefigode 515.
 Nesselgrund 392.
 Nesselwitz (Cosel) 3098.
 " (Militzsch) 482.
 Neische 979.
 Nettow Poln.- 2284.
 Nettschütz 1917.
 Neu-. Hier nicht verzeich-
 nete Orte s. unter den
 Stammnamen.
 Neubrück 1626.
 Neubude 3630.
 Neudeck (Glatz) 274.
 Neudeck (Larnowitz) 4119.
 Neudorfel (Frenft.) 1905.
 Neudorf(Wrieg) SL-169.187.
 " Groß- 186.
 " (Frankenf.) Kl.- 217.
 " (Goldberg-G.) am Grö-
 ditzberge 2208. 2259.
 " a. Rennwege 2258.
 " (Grottkau) Klein- 3255.
 " 3299.
 " (Hirschberg) 2305.
 " (Hoyersw.) 2350.
 " (Jauer) Groß- 2416.
 " (Kreuzburg) 3346.
 " (Lügen) 2565.
 " (Lüben) 2754.
 " (Münsterberg) Deutsch-
 556. Poln.- 557.
 " (Neustadt) 3641.
 " (Nimptsch) 825.
 " Roth- 864.
 " (Sels) 917. 936. 957.
 " (Sypeln) Königl. 3673.
 " (Reichenbach) 1105.
 " (Rosenberg) 3904.
 " (Rothenburg) 2819.
 " (Rybnitz) 3980.
 " (Sagan) 2912. 2939.
 " (Schweidnitz) 1180.
 " (Steinau) 1302.
 " (Gr.-Strehliß) 4050.
 " (Gr.-Wartenb.) Fürstl.
 1657.
 " (Wohlau) 1804.
 " -Gottfe 516.
 " -Goschütz 1678.
 " -Iworog 4209.
 Neuen (Breslau) 49.
 " (Bunzlau) 1868.
 Neues Vorwerk (Grünberg)
 2285.
 " (Neurode) 779.
 Neue Welt 3330.
 Neufasanerie 3756.
 Neufriedersdorf 3631.
 Neugabel 3001.
 Neugarten 920.
 Neugut (Gr.-Wartenb.) 1615.
 Neuguth (Lüben) 2755.
 Neuhammer (Bunzlau) 1867.
 " (Grottkau) 3225.
 " (Sagan) 2913.
 Neuhaus (Breslau) 46.
 " (Grünberg) 2290.
 " (Münsterberg) 539.
 " (Sels) 918.
 " (Sagan) 2935.
 " (Waldb.) 1605.
 Neuhof (Deuthen) 3061.

- Neuhof (Bunzlau) 1871.
 " (Cosel) 3099. 3110.
 3116.
 " (Frankenf.) 222.
 " (Gleiwitz) 4156. 4192.
 " (Habelschw.) 401.
 " (Hirschberg) 2311.
 " (Hoyersw.) 2365. 2381.
 " (Leobschütz) 3391. 3393.
 " (Liegnitz) 2629.
 " (Lublinitz) 3443.
 " (Münsterberg) Schloß-
 Ober- 565.
 " (Ramslau) 613.
 " (Neumarkt) 649.
 " (Neustadt) 3626.
 " (Dels) b. Raate 1002.
 " " b. Wiefegrade 919.
 " (Ples) 3707. 3713.
 3714. 3716. 3760.
 " (Ratibor) 3784. 3795.
 3802/3. 3825.
 " (Rosenberg) f. Neuhoff.
 " (Rothenburg) 2822.
 " (Rybnik) 3942. 3962.
 3972. 3991.
 " (Sprottau) 3001.
 " (Striegau) 1400. 1437.
 " (Tarnowitz) 4101. 4118.
 4129.
 " (Trebniß) 1509.
 " (Gr.-Wartenb.) 1658.
 Neuhof (Hirschberg) 2311.
 " (Rosenb.) 3900. (3341.)
 Neuhof-Neumen 566.
 Neuhütte 1626.
 Neufirch (Bresl.) 50. 108. 146.
 " (Cosel) Poln. 3099.
 " (Schönnau) 2981.
 Neufrenz 2011.
 Neuland (Löwenberg) 2697.
 " (Reiße) Mittel- 3575.
 Neuliebel 2823.
 Neumittelwalde 1627.
 Neundorf (Görlitz) Kl. 2130.
 " " Ober- 2147. 2164.
 " " Ober- 2131.
 " (Habelschwerdt) 408.
 " (Löwenb.) Klein- 2668.
 " (Rothenb.) Ndr.- 2824.
 " -Liebenthal 2708.
 Neurode (Breslau) 74.
 " (Trebniß) 1503.
 " (Gr.-Wartenb.) 1626.
 Neuschloß 483.
 Neusorgau 1149.
 Neusorge (Wrieg) 185.
 " (Guhrau) 369.
 " (Goldberg-S.) 2170.
- Neusorge (Rothenburg) 2816.
 Neustadt (Hoyersw.) 2355.
 DS. 3596. 3646.
 Neu-Tschau 1936.
 Neuvorwerk (Freyst.) 1918.
 " (Glogau) 2046.
 " (Grünberg) 2265. 2268.
 " (Guhrau) 369.
 " (Kreuzburg) 3340.
 3350. 3365.
 " (Lublinitz) 3438.
 " (Lüben) 2724.
 " (Militzsch) 421. 457.
 " (Ramslau) 600. 603.
 " (Neumarkt) 683. 692.
 " (Neustadt) 3631. 3639.
 " (Dels) 902. 939.
 " (Ohlau) 1022. 1029.
 1043.
 " (Oppeln) 3677.
 " (Sprottau) 3040.
 " (Wohrlau) 1793.
 Neuwaldau (Sagan) 2914.
 Neuwalde (Reiße) 3528.
 " (Trebniß) 1510.
 Neuwaltersdorf 397.
 Neuwiese 2212.
 Nickschhof 2771.
 Nicolausdorf Ober- 2488.
 Nicoline 3157.
 Nicolstadt 2632.
 Niebe 346.
 Nieborowitz 3981.
 Nieborowitzerhammer 3982.
 Niebořschau 3825.
 Niebusch 1918.
 Niecha 2133.
 Niedane 3847.
 Niederau 2252.
 Niederforsten 3754. 3756.
 Niederhof (Breslau) 147.
 " (Cosel) 3119.
 " (Glag) 295.
 " (Guhrau) 344.
 " (Habelschw.) 401.
 " (Jauer) 2403.
 " (Lauban) 2503.
 " (Kreuzburg) 3349.
 " (Leobschütz) 3396.
 " (Lublinitz) 3455. 3463.
 " (Dels) 915.
 " (Oppeln) 3662.
 " (Ples) 3715/6.
 " (Schweidnitz) 1183.
 " (Rosenberg) 3914.
 " (Gr.-Strehlitz) 4037.
 4052.
 " (Groß-Wartenberg)
 1629. 1650.
- Niederhof (Wohrlau) 1768.
 " (Jabrze) 4235.
 Niedervorwerk (Freyst.) 1960.
 " (Glogau) 2069.
 " (Grünberg) 2278.
 " (Lüben) 2759.
 " (Sagan) 2896. 2921.
 Nieffen 1667.
 Fürstl. 1628. 1685.
 Niefnig 1077.
 Niegfen 1746.
 Niehmen 1059.
 Niefarm 4178.
 Niemitz 2362.
 Niemitz-Kaufung 2976.
 Niepaschütz 4212.
 Nieproschin 1659.
 Nieraba 4129.
 Niesdrowitz 4067.
 Niesnaschin 3100.
 Niewa (Oppeln) 3687.
 Nieme (Zalkenberg) 3158.
 Niemiabom 3983/4.
 Niemiße 4179.
 Niemodnik 3159.
 Niklasdorf (Frankenf.) 216.
 " (Srottau) 3256.
 " (Strehlen) 1337.
 " (Striegau) 1420.
 Niklaschhof 3796.
 Nikolsstadt 2632.
 Nikriß 2132.
 Nilbau 2077.
 Nimbisch 2915.
 Nimkau 692/3.
 Nimkowitz 1278.
 Nimmerrath 1833.
 Nimpfisch 888.
 Nimsdorf 3101/2.
 Nippner 694.
 Nisgawe 1734.
 Nistitz 1279.
 Nitschendorf 1230.
 Ritterwitz 3257.
 Nittritz 2295.
 Noes 2825.
 Rogowischütz 4074.
 Roldau 622.
 Ronnenbusch 1208.
 Rogigawe 1744.
 Rosof 3160.
 Rossen Gr.- 584. (3267.)
 Wenig- 546.
 Roswitz 2078.
 Rositz - Maltitz - Gebelziger
 Heide 2134.
 Rowag 3549. 3576. 3519.
 Rühdorf 3161.

- Paulshof 3793.
 Paulwitz 1515.
 Pause 2885.
 Pabelschöwe 1739.
 Pamelau 1627.
 Pamelwitz 1516.
 Pawlau 3799.
 Pawlowitz (Steinitz) 4225.
 " (Pleß) 3715.
 Pawlowitzke 3103.
 Pawontau 3444.
 Pechern 2916.
 Pechhofen 317.
 Peicherwitz 758.
 Peidwitz 2363.
 Peilau 1106—1113.
 Peiskerau Klein. 1044.
 Peiskern 1740.
 Peiskersdorf 1114.
 Peiskerwitz 698.
 Peiskretscham s. Lof.
 Peisterwitz 1045.
 Peiswitz 2260.
 Peitschütz (Breslau) 55.
 " (Ohlau) 1041.
 Pentendorf 1182.
 Penzig 2097. 2136.
 Perchau 1659.
 Perchle 1982.
 Perchütz 1517.
 Perfel 2744.
 Peruschen 1741.
 Peterhof (Grünberg) 2282.
 " (Dels) 1000.
 Peterkafschütz 493.
 Peterkowitz 3987.
 Petersdorf (Falkenberg) 3183.
 " (Steinitz) 4213.
 " (Goldberg-G.) 2210.
 " (Steinitz) städt. 4137.
 " (Hirschberg) 2324.
 " (Liegnitz) 2606.
 " (Löwenberg) 2683.
 " (Lüben) 2724. 2760.
 " (Nimptsch) 828.
 " (Sagan) 2917.
 " Groß. 2940.
 " (Sprottau) 3034.
 Petershain 2828.
 Petersheide 3259/60.
 Peterswaldau (Reichenbach)
 1128.
 " (Sagan) 2918.
 Peterwitz (Breslau) Poln.-
 153.
 " (Frankenst.) 217. (216.)
 " (Grottkau) 3235.
 " (Zauer) 2403. 2429.
 " (Militzsch) Klein. 519.
- Peterwitz (Münsterb.) Poln.-
 586.
 " (Reiße) 3530.
 " (Neumarkt) Groß. 699.
 " (Dels) Klein. 1017.
 " (Schweidnitz) 1183.
 " (Strehlen) 1340.
 " (Trebniß) 1518. 1568.
 " Groß. 1519.
 " (Wohlau) Klein. 1742.
 Petranowitz 1805.
 Petrichau (Lublinitz) 3438.
 Petrigau (Strehlen) 1341.
 Petrikau (Nimptsch) 829.
 Petrichendorf 2211.
 Petrichendorf 2761/2.
 Peuke 981.
 Pfaffendorf (Görlitz) Ober-
 2137. Nieder. 2161.
 " (Landeshut) 2444.
 " (Liegnitz) 2635.
 " (Neumarkt) 759.
 " (Reichenb.) Weltl. 1115.
 " (Striegau) 1439.
 Pfaffengrund 2302.
 Pfaffenmühle 1569.
 Pfarroggen 1743.
 Pfäumendorf 1520.
 Philippsfeld 1031.
 Piaszyna 4113.
 Pietar Deutsch. 3059.
 " Rudy. 4122.
 Piela 3854.
 Pietna 3606.
 Pieze 3987.
 Pilchowitz 3988. 4012.
 Pilgramsdorf (Goldberg-G.)
 2212.
 " (Lüben) 2763.
 " (Pleß) 3716.
 Pilgramshain 1403.
 Pillwöschke 3261.
 Piltzsch 3421.
 Pilsnitz 56.
 Pilzen 1184.
 Pilzendorf 4123.
 Pinstschine 436.
 Pinquart 2041.
 Pinzen 1521.
 Pirl 2571. 2620.
 Pirniz 2285.
 Pirscham 57.
 Pirschen (Neumarkt) 729.
 " (Trebniß) 1522.
 Pischkawe 1003.
 Pischkowitz 275.
 Piskorsine 1744.
 Pissarowitz 4226.
 Pitschen 1404.
- Pläswitz 1405. 1440.
 Plagwitz 2669.
 Plania 3800.
 Plawniowitz 4150.
 Pleische 58.
 Pleischwitz 59.
 Pleß 3756.
 Pleischnitz 3162.
 Plehe 1342.
 Plohmühle 1343.
 Plothow 2286.
 Plotnitz (Frankenstein) 230.
 " (Nimptsch) 861.
 Pluder 3490.
 Pluschnitz (Steinitz) Kl. 4227.
 " (Gr.-Strehl.) Gr. 4075.
 Pniow 4151.
 Pniowitz Klein. 4113.
 Pocziecha 3684.
 Poczollau 3936.
 Poddor 4038.
 Poddtau 276.
 Podlesch-Przemos 3104.
 Pobleste 3757.
 Pöpelwitz 60.
 Pogarellgut 1107.
 Pogarith 1344.
 Pogorzelleß 3123.
 Pogrzebin 3801.
 Pogul Klein. 1745.
 Pohlauwitz 154.
 Pohlom (Steinitz) 4152.
 " (Rybnitz) 3989.
 Pohlshildern 2572.
 Pohltdorf (Stein.) 4201. 4197
 " (Goldberg-G.) 2213.
 " (Neumarkt) 701.
 Pohlwitz 2573.
 Poischwitz 2430. Ober- 2397.
 " Nieder. 2404.
 Polach 2764.
 Polame 2269.
 Polanowitz 3348.
 Polgen 1746/7.
 Politz 432.
 Polimoda 3688.
 Polkau 1839.
 Polke 2264.
 Polkendorf 702.
 Polkowitz 2024/5.
 Polkentschine 1523.
 Pollogwitz 61.
 Polnischdorf 1748.
 Polnischhammer 1524.
 Polnischer Wald 3445.
 Polnisch. Weitere Orte s.
 unter den Stammnamen.
 Polsnitz (Neumarkt) 760.
 " (Badenbg.) 1592.

- Polwitz 1046.
 Pombjen Ober- 2405.
 Pommerswitz 3392.
 Pomorske 484.
 Pomesdorf Ober- 542. 587.
 " Nieder- 541.
 Ponienpütz 3802.
 Poniſchowiz 4180.
 Ponoſchau 3446.
 Pontwitz 924.
 Poppelau (Doppeln) 3676.
 " (Rybnit) 3990.
 Poppelwitz 802.
 Poppſchütz 1919—1921.
 Poremba (Pleß) 3758.
 " (Gr.-Strehliß) 4039.
 4075.
 Porlewitz 349.
 Porombek 3717.
 Porſchütz 2026.
 Porſchwitz 1303.
 Poſabow 4149.
 Poſchillek 3662.
 Poſchofka 3936.
 Poſelwitz 2574.
 Poſerhof 602.
 Poſeritz (Rimptſch) 830.
 " (Schweidn.)Hoh- 1160.
 Poſmit 1664.
 Poſnowitz 4083.
 Poſottendorf-Deſchwitz 2138.
 Poſſen 1877.
 Poſtel 437.
 Poſtelwitz 925.
 Poſtenvorwerk 3347.
 Poſnitz 3393.
 Poſempa 4207.
 Poſentarb 3105.
 Poſwitz 520.
 Poſmjen (Brieg) 188.
 " (Neuſtadt) Gr.- 3647.
 " " Klein- 3597.
 Praukau 1749.
 Prauſte Ober- 2829.
 Prauſnitz (Zauer) 2406/7.
 " (Wilitſch) 529.
 Prauß 862.
 Preichau 1280.
 Preiland 3531.
 Preiſsdorf(Vollenhain)1843.
 " (Striegau) 1421.
 Preiſwitz 4153.
 Preſchlebie 4220.
 Prieborn 1345/6.
 Priebus Klein- 2870.
 Friedemoſt 2079.
 Priezen 926/7.
 Primtenau 3041.
 Primkenauer Bruch 3035.
- Printkenauer Forſt 3042.
 Printendorf 2636.
 Prinsnitz 2575.
 Priſſelwitz 62.
 Priſtelwitz 1525.
 Priſtram 831.
 Brittag 2276.
 Probnitz Deutſch- 3614.
 " Polniſch 3648.
 " Proboſchowiz 4192.
 Probotschütz 1526.
 Probsberg 3617.
 Probſtey 703.
 Probſthain 2214.
 Proſen 2408. 2431.
 Prondy 3466.
 Bronzendorf 1231.
 Proſchliß 3349.
 Proſchowiz 3850.
 Proſgame 1750.
 Proſkau 3677/8.
 Proſtſch (Wreſlau) 63.
 " (Wilitſch) 438.
 Proſtſchenhain 1179. 1231.
 Proſan 245.
 Proſchiedrowiz 871.
 Proſtau 3937.
 Proſeborowiz 3135.
 Proſebewſie 3788.
 Proſelauka 3305.
 Proſewoſ 3104.
 Proſybor 1282.
 Proſygorſelle 594. 639.
 Proſyoczna 3892.
 Proſar 3482.
 Proſchow 3991.
 Proſchychowka 4214.
 Proſyronsna 3992.
 Proſurow 3891.
 Proſzontz 3343.
 Proſatowiz 4104.
 Pudel 2067.
 Pudigau 813.
 Puditiſch 1527.
 Pühlau 1000.
 Pürben 1922.
 Pürbiſchau 1468. 1571.
 Pürſchen 2027.
 Pürſchkau 1923.
 Puſchine 3163.
 Puſchkau (Sagan) 2941.
 " (Schweidnitz) 1185.
 Puſchkowa 155.
 Puſchvorwerk (Sagan) 2877.
 Puſchwitz 704.
 Puſtki (Kreuzburg) 3343.
 " (Gleiwitz) 4138.
 Putſchlau 2028.
 Puyſchcz 3827.
- Qualkau 1186.
 Quallwitz 1751.
 Quanzendorf 832.
 Quarzhammer 4187.
 Quartz 2029. (370.)
 Quetiſch 1187.
 Querbach 2691.
 Quertſeifen 2338.
 Quickendorf 218.
 Quilitz 2080.
 Quitzdorf 2830.
 Quumäliſch 2942.
 Quulsdorf (Vollenh.) 1823.
 " (Rothenburg) 2831.
 " (Sagan) 2943.
 Quosnitz 1078.
- Raaben (Schweidnitz) 1188.
 Raake (Wels) 1004.
 " (Trebniß) Groß- 1528.
 " (Wohlau) 1690.
 Raabz 562.
 Raaben (Zauer) 2408.
 Rabenau 350.
 Rabſchau 2692.
 Rabſen 2030.
 Radchen 705.
 Radchowiz 4202.
 Radelsdorf 439.
 Radſchütz 706.
 Radwitz (Löwenb.) Gr.- 2670.
 2709. Wenig- 2698.
 " (Wels) 975.
 Radzlow 3715.
 Radau 3906.
 Radardorf 707.
 Radchen 2215/6.
 Radek 2736.
 Radelau 1466.
 Radine 1632.
 Raditz Gr.-2832. Kl.- 2819.
 Radlau 3907.
 Radlin 3973.
 Radloß 4111.
 Radlowitz 1079.
 Radmeritz 2139.
 Radowſchau (Coſel) 3133.
 " (Rattowitz) 3322.
 " (Rybnit) 3993.
 Radoftowiz 3759.
 Radſchütz 1283.
 Radſtein 3598.
 Radun 4154.
 Raduſchkowiz 1080.
 Radzionkau 4114.
 Radzionz 521.
 Radel 2881.
 Radliß 1284/5.
 Raudchen 351/2.

- Raitersdorf 393.
 Raindowla 3707.
 Raitzschmannsdorf 2576.
 Raitau 3394.
 Ramischau 1529.
 Ranschwitz 863.
 Ransowhof 897.
 Rantau 833.
 Ransdorf 2031.
 Ranzen 1286.
 Ranzen 64.
 Raschdorf 219.
 Raschen 1530.
 Raschewitz 1531.
 Raschgrund 775.
 Raschowa 3106.
 Raschütz 3851.
 Raschwitz 3187.
 Rasenvorwerk 1918.
 Rasselwitz Poln. 3639.
 Rataiski 598.
 Rathau 1749.
 Rathe 960.
 Rathen (Neumarkt) 708.
 " (Neurode) 777. 799.
 Rathmannsdorf 3579.
 Ratibor Schloß 3839.
 Ratiborhammer 3842.
 Ratisch 3803.
 Ratischhof 401.
 Ratichin 2991.
 Raßen 2383.
 Rauden Mönau 2377.
 " (Rybnik) 4020/1.
 Raudnitz 219.
 Raudten 1287. 1288.
 Raupenau 2744.
 Raucha 2097.
 Rauchwalde 2162.
 Rauchwitz (Glas) 277.
 " (Glogau) 2081.
 Raucke (Falkenberg) 3164.
 " (Striegau) 1422. 1441.
 Rauffe 709.
 Rauffen 2944.
 Rauffe 3184.
 Raupchen 1752.
 Rechenberg 2217.
 Reesewitz 998.
 Reibnitz (Breslau) 65.
 " (Dirschberg) 2336.
 Reichardt 1113.
 Reichau 834.
 Reichen (Guhrau) 353.
 " (Lüben) 2765/66.
 " (Ramslau) 624.
 Reichenau (Vollenhain) 1824.
 " (Frankenstein) 246.
 " (Freystadt) 1966.
 Reichenau (Glas) 278. (258.)
 " (Sagan) Groß 2919.
 " " b. Priebus 2945.
 Reichenbach (Görlitz) 2140/1.
 " (Neurode) 785.
 " (Reichenbach) 1134/7.
 Reichenforst 778.
 Reichenstein 247.
 Reichwaldau 2982.
 Reichwalde 2833.
 Reideburg 565.
 Reiche 1979.
 Reilshof 4040.
 Reimen 3532.
 Reimwalbau 1596.
 Reimberg (Freystadt) 1955.
 " (Glogau) 1982.
 Reindörfel 563.
 Reinersdorf 3350.
 Reinerz 279.
 Reinfeld 654.
 Reinsdorf 3565.
 Reinschlein Ober 1924.
 " Nieder 1940.
 Reissau 868.
 Reisdorf 3262.
 Reisswitz 3263.
 Reiszagel 226.
 Reischt Golbergisch 2252.
 " Haynauisch 2218.
 Reigersdorf (Glas) 280/3. 299
 " (Rauban) 2510.
 " (Rothenburg) 2834.
 " (Sagan) 2960.
 Rennwegvorwerk 2252.
 Repeßto 4120.
 Reppersdorf 2409.
 Reppline 66. 156.
 Reppsch 3627.
 Repten 4124.
 Rettkau 2032.
 Reßitz 4155.
 Reudchen 1753.
 Reumen 548. 566.
 Reussendorf (Landesh.) 2451.
 " (Waldburg) 1585.
 Reuthau 3016.
 Reversdorf 393.
 Reibischhof 290.
 Reibnitz 189.
 Regel 1406.
 Riegerdorf (Frankenst.) 248.
 " (Neustadt) 3599. 3600.
 " (Reß) 3718.
 " (Strehlen) 1371.
 Reglitz 3533.
 Riemberg (Goldb.-G.) 2219.
 " (Ramslau) 644.
 " (Wohlau) 1754.
 Riemenndorf 2676.
 Riesenthal 1532.
 Rietzchen 2835.
 Rietzschütz 2033.
 Rimmersdorf 2767/8.
 Rippin 1660. Ugut 1660.
 Ritterwalde 3529. 3534.
 Robertshof 2011.
 Rodsdorf 224.
 Rodeland (Rosenberg) 3886.
 " (Schönau) 2983.
 Röschlitz 2261.
 Röhrsorf (Vollenhain) Alt-
 1825.
 " (Dirschb.) Vober 2333.
 " " Wüste 2316.
 " (Löwenb.) gräf. 2693.
 Röversdorf 2984/5.
 Rogau (Gosel) 3107.
 " (Falkenberg) 3185.
 " (Frankenstein) 229.
 " (Grottkau) 3264.
 " (Liegnitz) 2577.
 " (Oppeln) 3691.
 " (Ratibor) 3804.
 " Rosenau 1189. 1232.
 Rogelmühle 603.
 Rogelwitz 190.
 Rogojsna 3994.
 Rogosame 440.
 Rogow 3797.
 Rohrau 2452.
 Rohnstock 1840. (1389).
 Rohow 3828.
 Rohrau 1047.
 Rohrlach 2994.
 Rohrwiese 1925.
 Rokitsch 3106.
 Rokittnitz 3056.
 Romanberg 67.
 Rommenau 710.
 Romnitz 2578.
 Romoltwitz 711.
 Romß 262.
 Romshof 262.
 Romken 354.
 Romkenhof 3350.
 Roschlau 3829.
 Roschlowitz 3351.
 Roschowitzdorf 3108.
 Roschowitzwald 3109.
 Rosdjin 3317.
 Rosen (Kreuzburg) 3352.
 " (Leobschütz) 3422.
 " (Strehlen) 1347/8.
 " (Striegau) Gr., Al-
 u. Ober 1407.
 Rosenau (Liegnitz) 2579. 2637.
 " (Schönau) 2970.

- Rosenau (Schweidnitz) 1189.
 Rosenbad 220.
 Rosenberg (Neustadt) 3649.
 „ (Rosenberg) Alt- 3908.
 Rosenhain 1081.
 Rosenhof 180.
 Rosenig 2580.
 Rosenthal (Breslau) 68.
 „ (Brieg) 177.
 „ (Freystadt) 1956.
 „ (Habelschwerdt) 411.
 „ (Schweidnitz) 1178.
 Rosmierka 4097.
 Rosmierz 4043.
 Rosmontau 4040.
 Rosnochau 3633.
 Rossocha 3689.
 Rostersdorf 1289.
 Roswabze 4041.
 Rosberg 3062.
 Rosßdorf 3186.
 Rosßhof 3513.
 Rosßwitz 869.
 Rothbrünnich 2262.
 Rothenburg 2836.
 Rothenzschau 2312.
 Rother Hof 1108.
 Rotherinne 1006.
 Rother Vorwerk 263.
 Rothhaus (Brieg) 191.
 „ (Reiffe) 3535.
 Rothkirch 2581. (681).
 1793/6. 2536.
 Rothkirchhof 2771.
 Roth-Kirchdorf 1190.
 Rothlach 1871.
 Roth-Lobendau 2220.
 Roth-Neudorf 864.
 Rothschloß 835.
 Rothfürben 69.
 Rothvorwerk 1906.
 Rothwalteredorf 794.
 Rottwitz 3560.
 Royn 2582/3. 2638.
 Ruda (Rattibor) 3852.
 „ (Zabrze) 4237.
 Rudelsdorf (Zauban) 2492/3.
 „ (Neurode) 783.
 „ (Rimpfisch) 836. 890.
 „ (Gr.-Wartenb.) 1633.
 (1632).
 Rudelsstadt 1826.
 Ruderswald 3830.
 Rudnit 3805. 3847.
 Rudno 4181.
 Rudolfsbach 2584.
 Rudolfshof 2966.
 Rudolfswaldau 1597.
 Rudoltswitz 3760.
 Rudy-Piekar 4122.
 Rudzinitz 4156.
 Rückers 284.
 Rückersdorf 3017/8.
 Rückern Mittel- 2530.
 Rücken 355.
 Ruhbant 1824.
 Ruhland 2371.
 Rungendorf 1153.
 Runzen 1082.
 Ruppendorf 2946.
 Ruppersdorf 1349.
 Ruptau 3995.
 Ruschinow 4235.
 Ruschinowitz 3465. 3431.
 Ruschkowitz 837.
 Rur 1533.
 Rybna 4105.
 Rybnik (Kreuzburg) 3336.
 „ (Rybnik) 3996.
 Rygendwitz 3473.
 Ryepitz 3110.
 Ryepitzer Hütte 4172.
 Rychow 3997.
 Ryzielen 1670.
 Saabe 637.
 Saabor (Grünberg) 2277.
 „ (Neumarkt) 712.
 Saara 683.
 Saarau 1191.
 Saarawenze 713.
 Saarne 3187/88.
 Saas 2920.
 Sabagne 3339.
 Sabel Alt- 2034.
 Sabine 3196.
 Sabisof 1018.
 Sabis 2769.
 Sablath 761.
 Sabor (Glogau) 1977.
 Saborwitz 356.
 Scharfowitz 4157.
 Sacherwitz 70.
 Sachwitz 714.
 Sackerau (Dhlau) 1048.
 Sackersdöwe 1534.
 Sacrau (Münsterberg) 552.
 „ (Doppeln) Königl. 3679.
 „ (Gr.-Strehlitz) 4042.
 „ (Dels) 928.
 „ (Gr.-Wartenb.) 1680.
 „ Turawa 3688.
 Sadewitz (Breslau) 71.
 „ (Rimpfisch) 838.
 „ (Dels) 1019.
 Säbischdorf 1233.
 Sägen 1372.
 Sägewitz 72. 73.
 Sänit 2837.
 Säriden 2838.
 Sagan 2935. 2947. 2961.
 Sagan'sche Heide 2935.
 Sagschütz 715.
 Sakrau (Cosel) 3136.
 Saleſche (Namslau) 607.
 „ (Gr.-Strehlitz) 4052.
 Salisch 2035.
 Sallshütz 357.
 Salzbrunn Ober- 1598.
 Samitz (Glogau) 2036.
 „ (Goldberg-G.) 2221.
 Sandau Fürstl. 3761.
 Sanderhof 1396.
 Sandförstgen 2794.
 Sandhof 963.
 Sandowitz 4059.
 „ -Zawabzt 4098.
 Sandorwert (Lublinitz) 3436.
 „ (Namslau) 603.
 Saprashine 1535.
 Sarnau (Gleiwitz) 4228.
 „ (Kreuzburg) 3353.
 Sarsisk 3909.
 Sasterhausen 1408.
 Sattel 2277.
 Satteldorf 3265.
 Sattlau 69.
 Saubernitz 2839.
 Saul Gr.- 315. Kl.- 367.
 Saufenberg 3930.
 Sawisna 3346.
 Sayne 522.
 Sbitſchin 1661.
 Sbittte 625.
 Scalitz 817.
 Schabenau 358.
 Schabitz 2037.
 Schadegur 627.
 Schadendorf (Rothenb.) 2869.
 „ (Sprottau) 3049.
 Schaderwitz 3165.
 Schadewalde 2494.
 Schädlich 3762.
 Schäferberg 3497.
 Schäferci (Cosel) 3119.
 „ (Löwenberg) 2675.
 „ (Neumarkt) 692.
 „ (Dels) 915. 941. 979.
 „ (Doppeln) 3691.
 Schäfercihof (Zauer) 2403.
 „ (Neustadt) 3589.
 „ (Dels) 942.
 „ (Schweidn.) 1182. 1183.
 Schäferciworwerk (Freystadt)
 1959.
 „ (Görlitz) 2083.
 „ (Grünberg) 2292.

- Schäfereivorwerk (Guhrau) **322, 324.**
 „ (Viegnitz) 2575.
 „ (Milititz) **515.**
 „ (Rothenburg) 2815.
 „ (Strehlen) 1353.
 „ (Gr.-Wartenb.) 1658.
 Schäß **359.**
 Schafanau 4158.
 Schalkau **74.**
 Schalscha 4159.
 Schammerwitz 3806.
 Schanz 3666.
 Scharfenberg 3166.
 Scharfenek 782.
 Scharfenort 2222.
 Scharfow 4160.
 Scharfen 3059.
 Scharofin 4053.
 Scharowitz 3638. 3640.
 Schauerwitz **157.**
 Schawoine 1569.
 Schebitz 1533. 1536.
 Schechowitz 4215.
 Schelau 3209.
 Schedlitz 3200.
 Schedlitz 4084.
 Scheibau 1926.
 Scheibsdorf 2639.
 Scheidewinkel 784.
 Scheitnig Alt. **108.**
 Scheitel 3632.
 Schelitz **3601/2.**
 Schellendorf **2223/4.**
 Schenrowitz 3474. 3447.
 Scheppanowitz 3189.
 Schepplowitz 3213.
 Schertendorf 2287.
 Schewkowitz 4054.
 Schichowitz 3853.
 Schickerwitz 1007.
 Schidlawe 1531.
 Schiedlagwitz **158.**
 Schiedlow 3201.
 Schiefer 1282.
 Schierafowitz **4203/4.**
 Schierau 2225.
 Schierofau 3448.
 Schieroth 4161.
 Schildau 2986.
 Schildberg 558.
 Schilde 3536.
 Schilkowitz 1755.
 Schillermühle **75.**
 Schillersdorf 3865.
 Schimischow 4043.
 Schinmelei 548.
 Schinmelwitz (Viegnitz) 2585.
 „ (Neumarkt) 762.
- Schinmelwitz (Trebn.) 1537.
 Schinnitz Klein- 3677.
 Schimonia 4043.
 Schindroß 4112.
 Schirobanz 3328.
 Schironowitz 4055.
 Schiroslawitz 3354.
 Schlaßitz **472.**
 Schlabotschine **473.**
 Schlaney **285.**
 Schlanowitz 1756.
 Schlanz **76.**
 Schlaßmann 2038.
 Schlaube **360.**
 Schlaupe 716.
 Schlauphof 2586.
 Schlaupitz (Reiße) 3561.
 „ (Reichenbach) 1116.
 Schlaupp 1757.
 Schlauroth 2163.
 Schlause **543.**
 Schlauswitz 3807.
 Schlawa 1927. (1923.)
 Schlegel 779.
 Schlegenberg 3423.
 Schleibitz (Reiße) 3552.
 „ (Dels) 1001.
 Schleife (Rothenburg) 2871.
 Schleife (Gr.-Wartenb.) 1662.
 Schlenz **494.**
 Schlesiethal 1201.
 Schlesf. -j. u. d. Stammnamen.
 Schleswitz 1758.
 Schliesa, Alt. **77.** Neu- **78.**
 Schließel-Weilau 1106.
 Schlogwitz 3603.
 Schloin 2299.
 Schloßhof (Glaß) **294.**
 „ (Guhrau) **319.**
 „ (Habelschwerdt) **401.**
 „ (Vüben) 2743.
 „ (Ratibor) **3795/6. 3822.**
 „ (Rynnit) 3962.
 „ (Zabrze) 4237.
 Schloß-Ober-Neuhof 565.
 Schloßvorwerk (Trept.) 1906.
 „ (Sprottau) 3046.
 „ (Gr.-Wartenb.) 1663.
 Schlottendorf **249.**
 Schlottnig 2587. 2640.
 Schmachtenhain 728.
 Schmarbt **3355/8.**
 Schmarker-Elguth 1538.
 Schmarze 982. 1020.
 Schmarzsch **79.**
 Schmeisdorf 3395.
 Schmellwitz (Neumarkt) 717.
 „ (Schweidnitz) 1192.
 Schmelzdorf 3537.
- Schmerbad 2210.
 Schmieberg (Hirschb.) 2343.
 „ (Ramslau) 603.
 Schmiebefeld **80.**
 Schmiedegund 1117.
 Schmiegrube **523.**
 Schmittsch 3650.
 Schmitzdorf 839.
 Schmoßwitz 2588.
 Schmögerle 1759.
 Schmograu (Ramslau) 625.
 „ (Wohlau) Groß- 1806.
 „ Klein- 1760.
 Schmolitz **3580.**
 Schmollen Ober- 961. 1021.
 „ Nieder- 962.
 Schmoltschütz 929.
 Schmolz **81.**
 Schmolzhof 1110.
 Schmotzfeiffen 2710.
 Schmallenstein 410—412.
 Schnellendorf **3167/8.**
 Schodwitz 1083.
 Schodelwitz **224.**
 Schöbelfsch 718.
 Schönaid 1956.
 Schönau (Glogau) 2039.
 „ (Habelschw.) b. Landeck
394. b. Mittelw. **407.**
 „ (Neumarkt) 719.
 „ (Dels) 930. 931.
 „ (Schönau) Alt. 2987.
 Schönbad 720.
 Schönbanwitz **82.**
 Schönberg D./L. **2519 20.**
 „ Schloß 2495.
 Schönborn (Breslau) **83.**
 „ (Viegnitz) 2641.
 „ (Rothenburg) 2840.
 Schönbrunn (Laub.) **2496/7.**
 „ (Ramslau) 637.
 „ (Schweidn.) 1147. 1234.
 „ (Sagan) 2921.
 „ (Wohlau) 1711.
 Schöneiche (Neumarkt) 721.
 „ (Gr.-Wartenb.) 1681.
 „ (Wohlau) 1761.
 Schönellguth 1539.
 Schönfeld (Brieg) **192. 203.**
 „ (Bunzlau) Neu- 1872.
 „ (Bdr. 1873. Ober- 1874.
 „ (Goldberg-G.) 2226.
 „ (Habelschwerdt) **408.**
 „ (Kreuzburg) 3359.
 „ (Schweidnitz) 1193.
 „ (Strehlen) 1350. 1373.
 Schönharte **538.**
 Schönscheide (Frankf.) **221/2.**
 „ (Grottau) 3266.

- Schönhof 3481.
 Schönjohndorf 552. 568.
 Schönwald (Kreuzburg) 3371.
 " (Rosenberg) 3910.
 " (Gr. Wartenb.) 1681.
 Schönwaldau 2938. (2667).
 Schönwalde (Frankenf.) 223.
 " (Reiße) 3538.
 Schönwiese 3396.
 Schönwitz 3169.
 Schöps 2142.
 Schöffschütz 3911. (3902.)
 Schöllendorf 1634.
 Schöllwitz 1827.
 Scholtzeihof 785.
 Scholzof 286.
 Schomberg 3057.
 Schonowitz 3808.
 Schoppinitz 3318.
 Schoschow 3942.
 Schosdorf 2671/3.
 Schoßlawe 2264.
 Schoßnitz 84. 159.
 Schoßnofke 2264.
 Schottgau 85.
 Schottwitz 86. 154.
 Schräbsdorf 224.
 Schredendorf 414.
 Schreibendorf (Brieg) 204.
 " (Landeshut) 2445.
 " (Strehlen) Ndr. 1351.
 " " Mittel- 1352. 1374.
 " " Ober- 1353.
 " Kleinholz 407.
 Schreiberbach 2482.
 Schreiberhau 2325.
 Schreibersdorf (Lauban)
 2498—2500.
 " (Neumarkt) 763.
 " (Neustadt) 3628.
 " (Ratibor) 3809.
 " (Gr. Wartenb.) 1635.
 Schriegwitz 722.
 Schrien 2040.
 Schrom 250.
 Schrothammer 2888.
 Schubersee 328.
 Schüffelndorf 205.
 Schüßlik 48.
 Schüttlau Ob.-362. Ndr.-361.
 Schützenberg (Grottkau) 3267.
 " (Liegnitz) 2589, 90.
 " (Dels) 932.
 Schurgast 3170.
 Schwärze 3634.
 Schwammelwitz 3539. 3551.
 3529.
 Schwandorf 3540.
 Schwandwitz 193.
 Schwarnitz 2283.
 Schwarzau 2770.
 Schwarzbach (Hirschb.) 2313.
 " (Dopewerda) 2372.
 Schwarzcolln 2355.
 Schwarzdornwerf 346.
 Schwarzwaldbau 2446.
 Schwedeldorf, Ober- 258.
 287—290. Nieder- 286.
 Schwedlerhof 3746.
 Schwedlich 3268.
 Schweidnitz 1235.
 Schwein, Groß- 2023.
 " Klein- 2041.
 Schweinberg 723. 724.
 Schweinebraten 1375.
 Schweinern, Klein- 1540.
 Schweinhaus 1828.
 Schweinitz (Grünb.) 2278/80.
 " (Liegnitz) Klein- 2591.
 " (Neumarkt) Poln.-764.
 Schweinsberg 723. 724.
 Schweinsdorf 3604.
 Schweinz 1818.
 Schweizerei 992.
 Schwendten 2264.
 Schwengfeld 1194.
 Schwentnig (Breslau) 160.
 " (Rimptsch) 872.
 Schwentroschine 474.
 Schwenz I. 305. II. 291.
 Schweretau 1457.
 Schwerta 2501/2.
 Schwesterwitz 3535. 3650a.
 Schwiebedawe 441.
 Schwieben 4162.
 Schwiebendorf 1879.
 Schwiebne 616.
 Schwientochlowitz 3065.
 Schwientoschowitz 4221.
 Schwierze 933.
 Schwierzeberg 953.
 Schwierz 3429.
 Schwinowitz 4208.
 Schwirklan 3998—4001.
 Schwirz 638. (594.)
 Schwoißa 1084.
 Schwoitsch 87. 108.
 Schwundnig (Dels) 1008.
 " (Trebitz) 1570/1.
 Schwufen 2042.
 Schymokütz 3854.
 Sclern 3719.
 Szcepanowitz 3680.
 Szcepanowitz 3831.
 Szuglowitz 4002.
 Szurbitz 4003.
 Sechshufen-Langenw. 2592.
 Sechstiefen 934.
 Seckerwitz 2432.
 Sedczyn 2281.
 See 2841.
 Seebitz 2771.
 Seedorf (Grünberg) 2288.
 " (Liegnitz) 2593.
 " (Neumarkt) 723.
 Seegen 1372.
 Seedorf 3047.
 Segeth 4108.
 Sehergrund 218.
 Seibersdorf 4004.
 Seichau 2410.
 Seichwitz 3912/4.
 Seidenberg (Grünberg) 2277.
 " (Lauban) Alt- 2503.
 Seidorf 2330.
 Seiferdau 1164. 1236.
 Seifersdorf (Bunzlau) 1875.
 " (Freystadt) 1928/9.
 " (Goldberg-G.) 2227.
 " (Liegnitz) 2594. 2642.
 " (Neurode) 780. 795.
 " (Schweidnitz) 1237.
 " (Böhmlau) 1784.
 Seiferschau 2326.
 Jung- 2319.
 Seiffersdorf (Vollenhain)
 Bohrau- 1840.
 " (Zalzenberg) 3202.
 " (Grottkau) 3269/70.
 " (Hlau) 1049.
 " (Schdnau) 2989.
 Seiffersholz 2289.
 Seifrodau 1762.
 Seidenberg 414. 415.
 Seitendorf (Frankf.) 225. 251.
 " (Röwenberg) 2674.
 " (Schdnau) 2990.
 " (Waldenburg) 1586.
 Seißch 363.
 Sella 2369.
 Selten 2948/9.
 Semeinow 458.
 Semmelwitz 2433.
 Senbitz 1541.
 Senitz 891.
 Separation 3916.
 Seppau 2043. (339. 2053.)
 Sercha 2143.
 Seršno Ob.-4163. Ndr.-4193.
 Serbitutwald 3618.
 Seschwitz 88.
 Sgarfellitz 627.
 Sibyllenort 983.
 Sidbichfür 2935. 2950.
 Siebeneichen 2675. 2711.
 Siebenhufen (Zauer) 2411.
 2392.

- Siebenhufen (Strehl.) 1354.
 Siebischau 89.
 Siegda 1763.
 Siegendorf (Goldb.-G.) 2228.
 Siegersdorf (Bunzlau) 1876.
 " (Freystadt) Ob. 1930.
 " 1969. Ndr. 1930. 1.
 Siegfriedsdorf 3763.
 Siegfriedshof 2881.
 Siegroth 840.
 Sielonte 1627.
 Siemianowiß 3310.
 Silber 2951.
 Silberkopf 3810.
 Silbitz 841. 844.
 Sillmenau 90.
 Simbsen 2044.
 Simmelwitz 626.
 Simmenau 3360.
 Simsdorf (Vollenhain) 1829.
 " (Neustadt) 3605.
 " (Oppeln) 3664.
 " (Striegau) 1409.
 " (Trebniß) 1542.
 Sirgwitz 2659.
 Sitten 1511.
 Sizmansdorf 1050.
 Skal 4194.
 Skalk 817.
 Skalung 3361.
 Skarfine 1543.
 Skerbersdorf 2872.
 Skenden 2045.
 Skohl 2412. 2434.
 Skorischau 627.
 Skorkau 3931.
 Skotshenine 1572.
 Skronskau 3915.
 Skrzętkowiß 4005.
 Skrzidlowiß 3495.
 Skrzischow 4006.
 Skawenpiz 3129.
 Skawikau 3811. (3789.)
 Skawiß 3681.
 Skupsko 4182.
 Smilowiß 3764.
 Smolniß 4189.
 Sadow 3449/50.
 Sohra 2144/6.
 Sohr-Neundorf 2147. 2164.
 Solollnik 3214.
 Solce 3717.
 Sollarnia (Lublinitz) 3491.
 " (Ratibor) 3855.
 Sonnenberg 3171.
 Sophienfeld 3067.
 Sophienhof 3883.
 Sophienruh 1981.
 Sophienthal 364.
 Sophienvorwerk 2051.
 Soppe 1621.
 Soppau 3397.
 Sorgau (Grottkau) 3302.
 " (Riegniß) 2594.
 " (Schweidn.) Neu-1149.
 " (Wohlau) 1729.
 Sorge (Breslau) 69.
 " (Falkenberg) 3215.
 " (Freystadt) 1929.
 " (Sagan) Ober- 2897.
 " (Gr.-Wartenb.) 1648.
 " Neu- f. Neuforge.
 Sorowski 3451.
 Sošniša 4239.
 Sowade (Falkenberg) 3157.
 " (Oppeln) 3682.
 Sowiß 4110. 4113.
 Spähne 1332.
 Spahlitz 963.
 Spangenberg 1948.
 Speicherhof 1575.
 Spillendorf 765.
 Spiller 2712.
 Spittelndorf 2607.
 Spitze, Wüste 1295.
 Sponsberg 1544.
 Spree 2842.
 Sprechammer 2851.
 Sprentschütz 4085.
 Sprinige-Leich 495.
 Springsdorf 3190.
 Spröttchen 2772.
 Spriß 2843.
 Sprottauer Forst f. Küpper.
 Sprottschdorf 3019.
 Spurwitz 1061.
 Stabelwitz 91. 161.
 Stachau 842.
 Stadtwald 4044.
 Städtel 639.
 Stäubchen 1195.
 Stahlhammer 3480.
 Stampen 984.
 Stangenhain 2165.
 Stangenhof 1107.
 Stanisß 4060/1.
 Stanisß 4022.
 Stannewiß 2844.
 Stannowiß (Dhlan) 1085.
 " 1068.
 Stanowiß (Rybnit) 4007.
 " (Striegau) Kgl. 1442.
 " Nieder- und Ober-
 " 1410.
 Stanischen 1764.
 Starrwitz 3271/2.
 Staude I 3765. II 3773.
 Steblau 3452.
 Steffiß 475.
 Stein (Rimpfisch) 843.
 " (Dels) 935.
 " (Rybnit) 4008.
 " (Gr.-Strehliß) 4086/7.
 Steinau a. D. 1290. 1306.
 " Elguth- 3144.
 Steinbach (Lauban) 2462.
 " (Rothenb.) 2845.
 Steinberg 2229/30.
 Steinborn 1932.
 Steine (Breslau) 92.
 " (Neurode) Ober- 782.
 " Mittel- 781. 796. 800.
 " Nieder- 797.
 " (Dhlan) Deutsch- 1051.
 " (Gr.-Wartenb.) Poln.-
 " 1636.
 Steinersdorf 628/9.
 Steingrund 450.
 Steinhof 797.
 Steinhübel 3558.
 Steiniß (Hlogau) 2014.
 " (Hoyerswerda) 2378.
 Steintirch (Lauban) 2504/6.
 Steinkirche (Strehlen) 1376.
 Steinkunzendorf 1129.
 Steinmetz-Wittenau 3919.
 Steindölsa 2846.
 Steinsdorf 2231/2.
 Steinseifersdorf 1117.
 Steinseiffen 2337. 2339.
 Steinvorwerk 2503. 2518.
 Stelzenberg 2560.
 Stenzelhof 3765.
 Stephansdorf (Reiße) 3581.
 " (Neumarkt) 724/5.
 Stephanshain 1196.
 Stephanshof 1731.
 Sternaliß 3916.
 Sternberg 3323.
 Sterzendorf 630. (629).
 Steudniß 2233.
 Stiebandorf 3606.
 Stimpel-Kauffung 2974.
 Stoberau 194.
 Stodolka 4183.
 Stodoll 4023.
 Stöblau (Cosel) 3111. (3066).
 " (Neustadt) 3636.
 Stöckel-Kauffung 2977.
 Stöckigt Klein- 2462.
 Stöschwitz 726.
 Stolbergsdorf 1129.
 Stollarzowiß 4125.
 Stolz 226. 252.
 Stolzenau 292. 286.
 Stolzenberg 2507.
 Stolzmüß 3398.

Stonsdorf 2314.
 Stofchendorf 1127.
 Stofchenhof 2267.
 Strachate 32.
 Strachau b. Nimptsch 844.
 " b. Zobten 845.
 Strachwitz (Breslau) 93.
 " (Liegnitz) 2599.
 Stradam Ober-1640. Mittel-
 1637. 1623. Ndr.-
 1639. Neu- 1638.
 Straduna 3692.
 Strandorf 3832.
 Straßenvorwerk 1279.
 Straupitz (Goldb.-G.) 2234.
 " (Gitschberg) 2315.
 Straußenau 3078.
 Strebitzko 442.
 Strehlitz (Namslau) 598. 631.
 " (Dels) 936.
 " (Schweidnitz) 1238.
 " (Gr.-Strehlitz) f. Groß-
 Streidelsdorf 1933/4.
 Streit 1411/2.
 Strenz 1791/2.
 Striegau 1443.
 Striege (Strehlen) 1377.
 Striegelmühle 1197.
 Striegendorf 3273.
 Strien 1765.
 Striese (Trebniß) 1545. 1573.
 " (Wohlau) 1766.
 Stronn 937.
 Ströbhof 1546.
 Stroppen (Guhrau) 365.
 " (Trebniß) 1547.
 Stroschowitz I 3191. II 3172.
 Strossel 4114.
 Strunz 2046.
 Strufe 727/8.
 Strzebin 3466.
 Stuben 1807.
 Stubendorf 4089.
 Studzienitz 3766.
 Studzienna 3812.
 Stübenorf 3541.
 Stumberg 2047.
 Stufa 729.
 Suchau 4043.
 Sucho-Danieß 4090.
 Sucholohna 4057.
 Suchau (Glogau) 2048.
 " (Sprottau) 3028.
 Suchervorwerk 1996.
 Suchowitz 3137.
 Sürchen Gr.-1767. Kl.-1785.
 Sürding Groß- 94. Kl.-76.
 Süßwinkel 985.
 Sulau 496.

Sulkau 369.
 Summin 4009.
 Sufchen 1686.
 Sufsch 3767.
 Swibne 616.
 Swietloweß 3828.
 Syrin 3833.
 Szodrol 1675.
 Tadelwitz 227.
 Talbendorf 2773.
 Tammendorf 2218.
 Tanneberg (Kreuzb.) 3366.
 Tannenberg (Reiße) 3542.
 Tannendorf 3768.
 Tannensfeld 3279.
 Tannhausen 1587.
 Tarchwitz 544.
 Tarnast 1548.
 Tarnau (Frankenf.) 236. 253.
 " (Freyst.) Deutsch-1946.
 " " Poln.- 1950.
 " (Glogau) 2049.
 " (Schweidnitz) 1198.
 Tarnitz 3173.
 Tarnowitz Alt- 4126.
 Tarpn 366.
 Taschenberg (Brieg) 195.
 " (Münsterberg) 550.
 " (Dels) 947.
 Taschenhof 2235.
 Tatichau 4184.
 Taubnitz 1413.
 Tauchritz 2148.
 Tauer (Glogau) 2023.
 " (Rothenburg) 2847.
 " (Steinau) 1291.
 Taumlitß 3424.
 Teich 1965.
 Teicha 2848.
 Teichau 1401.
 Teichenau (Schweidn.) 1199.
 (1190.)
 " (Wohlau) 1735.
 Teichhäufer 2759.
 Teichhof (Freystadt) 1961.
 " (Ratibor) 3787. 3824.
 Teichvorwerk (Glogau) 1990.
 2010. 2033.
 " (Lüben) 2759.
 " (Nimptsch) 846.
 " (Wohlau) 1732.
 Telsufia 3359.
 Tentschel 2643.
 Tentschinau 4043.
 Tepliwoda 559. 588. 592.
 Teschenau 3112.
 Tetta 2110.
 Tettau 2364.

Thamm 2050.
 Thandorf 408.
 Tharnau 3274.
 Thauer 162.
 Theresienberg 3146.
 Theresiengrund 3152.
 Theuderau 1052.
 Thielau 1292.
 Thielitz 2149.
 Thiemendorf (Saub.) 2508/9.
 " (Rothenburg) 2855.
 " (Steinau) 1307.
 Thiergarten (Bunzlau) 1877.
 " (Liegnitz) 2595.
 " (Reiße) 3546.
 " (Neustadt) 3619.
 " (Wohlau) 1768.
 Thomaswaldau (Bunzlau)
 Ober-1879. Ndr.-1878.
 " (Striegau) 1414.
 Thomaswalde (Rothenburg)
 2808.
 Thomitz 892.
 Thrana 2849.
 Thrdm 3875.
 Thule 3917.
 Thurmas 3796.
 Thurze (Ratibor) 3856.
 " (Rybnitz) Groß- 4010.
 Thurz (Rosenberg) 3918.
 Tichau 3769.
 Tiefensee 847.
 Tiefhartmannsdorf 2991.
 Tiegling 2365.
 Tillendorf 1880.
 Tillowitz 3203.
 " Ellguth- 3199.
 Timmendorf 3770.
 Tinz (Breslau) Klein- 95.
 " (Liegnitz) Groß- 2644.
 " Kl.- 2596. 2645.
 " (Nimptsch) Groß- 848.
 " 893. Klein- 849. 894.
 Tüppendorf (Glogau) 2051.
 " (Goldberg-G.) 2236.
 Tüschwitz 1293/4.
 Tomnitz 223.
 Torga 2834.
 Torgau 3087.
 Tornersdorf 2850.
 Tost Schloß 4229.
 Tost Ellguth- 4190.
 Totschen Klein- 1549.
 " Groß- 1574.
 Trachenberg 505. 530.
 Trachhammer 4187.
 Trautensee 730.
 Trautlebersdorf 2455.
 Trawnig (Cofel) 3113.

- Trawnil (Ratibor) 3837. 3856.
 Trebitsch 2052.
 Trebitschin 3932.
 Trebnig 850.
 Trebnitz 1509. 1575. (1554.)
 Trebus 2851. (2822. 2844.)
 Trembatschau 1664.
 Trentschin 323.
 Treshen 96.
 Triebelwitz 2417. 2435.
 Triebusch 367.
 Trockenberg 4127.
 Truschütz 4128.
 Truschawe 1576.
 Trschacht 3394.
 Trschammendorf (Neumarkt)
 731. 766.
 " (Strehlen) Deutsch. 1378.
 " " Polnisch. 1355.
 Trschammer-Elguth 4091.
 Trschammerhof (Glog.) 2011.
 " (Münsterberg) 545.
 Trschanschwitz 1356.
 Trschapel Alt. 3881.
 Trscharnikau 2597.
 Trschau 1935/6. 1970.
 Trschauchelwitz 163.
 Trschauschwitz 3286.
 Trschachen (Neum.) 732. 767.
 " (Schweidnitz) 1200.
 Trschachnitz 97. (1029. 1040.)
 Trschaidt 3114.
 Trschelisch 1769.
 Trschepline 1787.
 Trschepplau 2053.
 Trscherbeney Deutsch. 293.
 Trschertwitz 1009.
 Trscheschdorf 3275.
 Trscheschen (Gr.-Wartenberg)
 1641.
 " (Wohlau) 1770.
 Trscheschendorf 2237/8.
 Trscheschenhammer 1641a.
 Trscheschenheide 364.
 Trscheschkowitz 368.
 Trschiefier 1938.
 Trschierschbau 2646.
 Trschilesen 1771.
 Trschinichwitz 1415.
 Trschiplei 1790.
 Trschirsdorf 2239.
 Trschirnau (Guhrau) 369/70.
 " (Neumarkt) 733.
 Trschirndorf 2935.
 Trschirne (Breslau) 27. 164.
 " (Bunzlau) 1876.
 " (Glogau) Kl. 2054.
 Trschirnhäus.-Kauffung 2977.
 Trschirnitß (Glogau) 2055.
- Trschirnitß (Sauer) 2436.
 Trschischdorf-Niemend. 2676.
 Trschistey 371.
 Trschode 1521.
 Trschönbankwitz 82.
 Trschöpelu 2922.
 Trschöplau 1937.
 Trschotfchwitz 485.
 Trschuder Groß. 1772.
 Trschunkawe 443/44.
 Trschwirtschen 372.
 Trschwitz 1665.
 Trschwitz 3425.
 Trschwitz 1357.
 Trschwendorf 783—785.
 Trsurama 3689.
 Trsurau 3426.
 Trwardama 3607.
 Trworau 3813.
 Trworog 4209.
 Trworinirle Groß. 445.
 " Ober. 446.
 Trworjisko 3327.
 Trschelln 2869.
 Trschocha 2510.
- Uciesko 3916.
 Ueberfchar 2179.
 Ueberfchau 2647.
 Uhlisko 3814.
 Uhlsmannsdorf 2852.
 Uhyft 2379.
 Ujast 458.
 Ujeft 4068/9.
 Ullbersdorf (Gofdb.-G.) 2210.
 " Goldbergisch. 2240. 2263.
 " (Dels) Groß. 938.
 " (Sprottau) 3015.
 " (Gr.-Wartenb.) Kl. 1642.
 Ullersdorf (Bunzlau) a. Vober
 1881.
 " " a. Queis 1894.
 " (Glaß) 294—296.
 " (Grottau) 3276.
 " (Girfchb.) j. Vober-II.
 " (Landeshut) 2447.
 " (Löwenb.) gräf. 2694.
 " (Rothenburg) 2853.
 " (Striegau) 1401.
 Ullrichshof 4234.
 Ullschwitz 978.
 Ullrichenhof 600.
 Ullsche 1328.
 Ungunst 2816.
 Unterhof 3463.
 Urbanowitz (Cofel) 3115.
 " (Nieß) 3771.
 Urbansteben 1882.
 Urnitß 409.
- Urfchau 1295.
 Urfchütz 3919.
 Uttig 1871.
- Vicarei 1964.
 Vicariengrund 2252.
 Viehau 734. 768.
 Viehhöfe 564.
 Vielguth 964.
 Vogelgefang (Nimptsch) 851.
 " (Dels) 965.
 Vogelheerd 724.
 Vogelstorf 2511.
 Vogtei 3699.
 Vogtwalde 1754.
 Voigtsdorf (Grottau) 3277.
 " (Girfchberg) 2331.
 Volkmannsdorf 3543. 3582.
 Volpersdorf 798.
 Vorbriegen 4011.
 Vorderheide 2598.
 Vorhaus 2241.
 Vorwerke siehe unter Alt-,
 Neu-, Groß-, Klein-, Rothes,
 Ober-, Nieder-, Schloß- u.
 Vorwinzig 1773.
 Voshütte 3900.
- Wabnitß 939/40.
 Wachow 3938.
 Wachowitz 3920.
 Wachedorf 2923.
 Wachtel-Kunzendorf 3608.
 Wadenau 3609.
 Wäldchen 1358.
 Wällisch 2952.
 Wärsdubesser 2935.
 Wättrisch 852.
 Wahlstatt 2599.
 Wahren 1786.
 Waldmannstuh 2357.
 Waiffach 3399.
 Walbau (Bunzlau) 1884.
 " (Grottau) 3243.
 " (Riegnitz) 2648.
 Walddorf (Glaß) 284.
 " (Rothenburg) 2789.
 " (Sprottau) 3020.
 Waldenburg Ober. 1601.
 Waldhäuser 4044.
 Waldhaus 2275.
 Waldhof (Cofel) 3092. 3118.
 " (Ralfenberg) 3160.
 " (Glaß) 291.
 " (Rüben) 2723.
 " (Ramslau) 613.
 " (Neurode) 791.
 " (Dels) 989.
 " (Gr.-Strehlitß) 4081.

- Waldhof (Tarnowitz) 4129.
 Waldig (Neurode) 786/7.
 Waldreier 3021.
 Waldschäferci 2344.
 Waldstadt 3359.
 Waldstein 297.
 Walddorfer (Brieg) 183.
 " (Bunzlau) 1851.
 " (Cosel) 3139.
 " (Glogau) 2033. 2046.
 " (Grottau) 3258.
 " (Grünberg) 2276. 2278.
 " 2280. 2283.
 " (Guhrau) 319. 373. 376.
 " (Kreuzburg) 3365.
 " (Oppeln) 3695.
 " (Rosenberg) 3913.
 " (Steinau) 1273.
 " (Zabrze) 4237.
 Waldwiefen 3021.
 Wallendorf 632.
 Wallisfurth 298.
 Wallishof 308.
 Wallfawe 476.
 Wallwitz 1939.
 Waldorf 3566. 3583.
 Waltersdorf (Volfenh.) 1830.
 " (Habelschw.) Alt. 395/6.
 " Neu. 397.
 " (Löwenberg) 2677.
 " (Neurode) Roth. 794.
 " (Waldenb.) Lang. 1593.
 Walzen (Neustadt) 3637.
 " (Rosenberg) 3921.
 Wammelwitz 1379.
 Wammen 1359.
 Wandritz Groß. 2600. 2649.
 " Klein. 2601.
 Wandritsch 1296.
 Wangern (Breslau) 98.
 " (Wohlau) 1774/5.
 Wangerfinawe 447.
 Wanglewe (Militich) 524.
 " (Wohlau) 1776.
 Wangten 2650. Ober. 2608.
 Warfotich 1360.
 Warlow (Rublinig) 3475.
 " (Rosenberg) 3887.
 Warmbrunn 2327. 2332.
 Warmenthal 3099.
 Warmuntowitz 4076.
 Warschowitz 3772.
 Wartenberg (Grünberg)
 Deutsch. 2291.
 " (Groß. Wartenberg)
 Gr.-1643. Schloß-1666.
 Wartha 2384.
 Warthau Alt. 1885.
 Warsche 130.
 Wasserhof 401.
 Wasserjentsch 99.
 Wederitz 2058.
 Weberau 1831.
 Wegnersau 2059.
 Wehlefronze 177.
 Wehrau 1889.
 Wehrdorf 541.
 Wehrse 374.
 Weicha'sche Heide 2849.
 Weichau 1940/1.
 Weicherau 735. 769.
 Weichnig 2060.
 Weichsel Deutsch. 3773.
 " Groß. 3774.
 Weide 63.
 Weidenbach 941.
 Weidenhof 100.
 Weiderwitz 3204.
 Weidicht 3287.
 Weigelsdorf (Münsterb.) 589.
 " (Dels) 942.
 " (Reichenbach) 1118.
 Weigersdorf 2854.
 Weigwitz (Breslau) 101.
 " (Ohlau) 1062.
 Weinberg (Glogau) 1976.
 " (Löwenberg) 2653.
 " (Münstsch) 816.
 " (Dels) 912.
 " (Ratibor) 3862.
 " (Gr.-Wartenb.) 1663.
 Weisdorf (Ohlau) 1086.
 Weißig (Hoyerswerda) 2366.
 " (Sprottau) 3036.
 " (Steinau) 1297.
 Weistritz Ober. 1201.
 " Polnisch. 1202.
 Weißbrodt 398.
 Weißcolm 2365.
 Weißdorf (Falkenberg) 3170.
 Weißenhof 2602.
 Weißentleipe 2603.
 Weissenrode 2629.
 Weissensee 966.
 Weißer Hof 1108.
 Weißhof 4020.
 Weißholz 2061.
 Weißkiesel 2873.
 Weißitzsdorf 1203.
 Weißwasser 2874.
 Weizenrodau 1239.
 Weisfont 3833.
 Wellersdorf 2678/9.
 Wellenhof 3584.
 Welt Neue 3330.
 Wembowitz 486.
 Wendisch-Hermendorf 2924.
 " (Musta) 2925.
 Wendisch-Oßig 2150.
 Wendrin 3922.
 Wendstadt 375.
 Wenig-Rohnau 1141.
 " -Nossen 546.
 " -Radwitz 2698.
 Wendzin 3453.
 Wengeln 2774.
 Wenjewitz 448.
 Werda 2835.
 Werdenberg Neu. 3832.
 Werdermühle 1577.
 Werdervorwerk 1299.
 Werndorf 1550.
 Wernerau 4048.
 Wernersdorf (Volfenh.) 1841.
 " (Vrobichütz) 3427.
 " (Schweidn.) 1204. 1240.
 Wersingawe 1778.
 Werschelle 3192.
 Werscholle 1675.
 Wessig 102.
 Wessjola (Gleinwitz) 4205.
 Wessjolla (Tarnowitz) 4118.
 Wessolle (Kreuzburg) 3360.
 Wette Deutsch. 3544. 3570.
 Wette Poln. 3544.
 Wettichütz 2062.
 Wicheladorf 3022.
 Wichrau 3887.
 Widow 3797.
 Wicnig 2367.
 Wiegichütz 3116.
 Wielepole-Wilchowitz 4012.
 Wielmierzowitz 3117.
 Wiendorf Alt. 3400.
 Wienskowitz 3923.
 Wierau 1241/2.
 Wierichau 1212.
 Wierschel I 3174. II. 3193.
 III. 3197.
 Wierschie 3454.
 Wierschlesche 4062.
 Wiersch (Rosenberg) 3881.
 Wierschenne 449.
 Wierschewitz Groß. 376.
 " Klein. 377. Neu. 383.
 Wiesa (Lauban) 2512.
 " (Rothenburg) 2855.
 Wieselau (Wollenhain) 1832.
 " (Bunzlau) 1886.
 " (Glas) 306.
 " (Glogau) 2063.
 " (Reisse) 3545.
 " (Sagan) 2935. 2953.
 Wieschowa 4129.
 Wiese (Neustadt) gräf. 3610.
 " Pauliner- 3629.
 " (Trebnitz) 1551.

- Wiefegrade 943.
 Wiefenberg 1818.
 Wiefenhof (Münsterb.) 548.
 " (Ratibor) 3843.
 " (Gr.-Strehliß) 4052.
 Wiesenmühle 1611.
 Wiefenthal (Löwenb.) 2680/1.
 " (Militzsch) 450/1.
 " (Münsterberg) 590.
 Wifoline 378.
 Wifchwa 4013.
 Wilca 4014/5.
 Wildbahn 452.
 Wildschütz (Piegnitz) 2651.
 " (Dels) 944.
 Wilhelminenort 986.
 Wilhelmmenthal (Grünberg) 2266.
 " (Steinau) 1277.
 Wilhelmstau 2055.
 Wilhelmstau 1833.
 Wilhelmstau (Ratib.) 3799.
 Wilhelmstau 2856.
 Wilhelmstau (Glogau) 2050.
 " (Trebniß) 1478.
 " (Gr.-Wartenb.) 1626.
 Wilhelmstau 1682.
 Wilhelmstau 103.
 Wilhelmstau 2498.
 Wilka 2513.
 Wilkau (Glogau) 2064.
 " (Ramslau) Ober- 634.
 " Nieder-633. Hohen-642.
 " Klein-645. Mittel- 646.
 " (Neumarkt) 736.
 " (Kimpfch) Groß- 853.
 " (Schweidn.) 1205. 1243.
 Wilkawe 1552/3.
 Wilkawe 525.
 Wilkowiz (Gleiwiz) Klein- 4164.
 " (Tarnowiz) Gr.- 4106.
 Wilkowiz 3775.
 Willenberg 2984.
 Willmannsdorf 2437.
 Willschau 2065.
 Willwitz 591.
 Wilne 1380.
 Wilmsdorf (Glag) Alt- 299.
 " 300.
 " (Kreuzburg) 3362.
 " (Reiße) Alt- 3585.
 Wilschowitz 895.
 Wiltich (Frankenstein) 208.
 " (Glag) 301.
 Wiltichau 104. (55.)
 Wilren Heide 1472.
 Winau 3680.
 Windisch-Wohrau 1962.
 Windisch-Wohrau 635.
 Wügendorf 2514.
 Winkelhof 2743.
 Wingenberg 3279.
 Winzig 1808.
 Wirrwitz 105.
 Wirschkowitz 487.
 Wischawe 1554.
 Wischnitz 4165.
 Wischütz 1796.
 Wittenau 3919.
 Wittgendorf (Goldberg-G.) 2242/3.
 " (Landeshut) 1824.
 " (Sprottau) 3023.
 Wittoda 3899.
 Wolfelsdorf 409.
 Wolfelsgrund 412.
 Wohlau (Plesß) 3776.
 " (Wohlau) Alt- 1779/80.
 " Krumm- 1723.
 Wohnwitz 737.
 Woidnig 379.
 Woigwitz 35.
 Woinowitz 3876.
 Woischmit 3483/4.
 Woischwitz 165.
 Woiska 4166/7.
 Woiskawitz (Kreuzburg) 3363.
 Woiskowitz (Kimpfch) 854.
 Woitschke 2272.
 Woitschinberg 2286.
 Woitsdorf (Goldb.-Haynau) 2244/5.
 " (Dels) 987.
 " (Gr.-Wartenb.) Groß- 1644. Klein- 1667.
 Woitz 3284.
 Wolfersdorf 3037.
 Wolfersdorf (Goldb.-G.) 2246.
 " (Neumarkt) 738.
 Wolfshau 2328.
 Wolfshayn 1887.
 Wolfsvorwerk 779.
 Wolfswinkel 603.
 Wollentschin 3896.
 Wolmsdorf (Wollentz.) Ober- 1834. Nieder- 1844.
 " (Frankenst.) 229. 254.
 Wonnwitz 855.
 Wofschütz 3782.
 Wrbkau 3815.
 Wronin 3118.
 Wzessin 3834.
 Wzoffe 3364.
 Wältschtau 739.
 Wänschelburg 801.
 Wänschendorf (Raub.) 2515.
 " (Löwenberg) 2682.
 Würben (Grottkau) 3280.
 " (Reiße) 3546.
 " (Dhlan) 1046.
 " (Schweidnitz) 1206.
 Würbitz Deutsch- 3365.
 " Poln.- 3366.
 Würchland 2066.
 Würchwitz (Glogau) 2067.
 " (Piegnitz) 2604.
 Würsdorf 1847. Ndr.- 1835.
 Württemberg 967.
 Würtzsch-Gelle 2775.
 Würzen 1480.
 Wüstebriefe 1087.
 Wüstegeiersdorf 1599. 1600.
 Wütdendorf 92.
 Wüstenhammer 3467.
 Wüsterödredorf 2316.
 Wüste Spitze 1295.
 Wüstung (Habelschw.) 399.
 " (Neumarkt) 770.
 Wütdendorf 3367/8.
 Wundschütz 3369.
 Wunzcha 2857.
 Wustung 399.
 Wybow 4185.
 Wydzierow 4186.
 Wygoden 3469.
 Wymislow (Gleiwiz) 4180.
 " (Tarnowiz) 4130.
 Wyrow 3777.
 Wyssoka (Rosenberg) 3924.
 " (Gr.-Strehliß) 4045.
 Xiondsias (Gleiwiz) 4222.
 " (Gr.-Strehliß) 4057.
 Zabelkau 3866.
 Zabinicz 3088.
 Zaborze 4240.
 " 4241.
 Zabrze (Plesß) 3720.
 Zabrzeß (Ratibor) 3816.
 Zabel 255.
 Zäcklau 1945.
 Zahn 2277.
 Zalenge 3311.
 Zamslau-Loslau 3973.
 Zamoscie 3955.
 Zantkau 1555.
 Zantoch 994.
 Zaulschau 4168.
 Zapplau 380.
 Zarlau Ob.- 2082. Ndr.- 2068.
 Zarsiek 3909.
 Zauche (Glogau) Ob.- 2069.
 " (Grü.-berg) 2296.
 " (Sprottau) Ndr.- 3024.
 " (Trebniß) Groß- 1556.

- Zauche (Trebniß) Klein-1541.
 Zauchvorwerk 2296.
 Zauchwitz 3428.
 Zauditz 3877.
 Zaughals 788.
 Zaugwitz 680.
 Zaungarten 106.
 Zaupiß 3547.
 Zauritz 3281.
 Zawada (Gleiwitz) 4169.
 " (Pleß) 3783.
 " (Ratibor) 3857.
 " (Rybnitz) 399.
 Zawada-Beneschau 3871.
 Zawadka (Pleß) 3778.
 Zawadzki 4098.
 Zawisc 3721.
 Zbisko 3683.
 Zbierdz 4155.
 Zechelwitz (Steinau) 1308.
 " (Trebniß) 1557.
 Zedlig 2787.
 Zedlig (Breslau) 107.
 " (Grottkau) 3285.3303.
 " (Dhlan) 32.
 " (Schweidniß) 1244.
 " (Steinau) 1298.
 " (Trebniß) 1558.
 Zedligbusch 1208.
 Zehrbeutel 2920.
 Zeipau 2926.
 Zeipern 381.
 Zeisdorf 3025.
 Zeiselwitz 3611.
- Zeiffau b. Halbau 2927.
 " a. Queiß 2954.
 Zellin 3639.
 Zelline 183.
 Zembowitz 3939.
 Zentendorf 2151.
 Zernitz 4170/1.
 Zessel 945.
 Zesselwitz 551.
 Zessendorf 2935. 2955.
 Zgojn 3779.
 Ziabnik 3638.
 Zibelle 2858 9.
 Ziebendorf 2776.
 Ziebern 2070.
 Ziegel 1923.
 Ziegelhof 947.
 Ziegelvorwerk 2285.
 Ziegenhals 3586.
 Zielonna 3485.
 Ziemienitz 4223.
 Zieserwitz 740.
 Zimpel (Breslau) 108.
 " (Rothenburg) 2860.
 Zindel (Breslau) 109.
 " (Brieg) 206.
 " (Grottkau) Kl. - 3282.
 Zinkwitz 592.
 Zirkwitz 1559. 1578.
 Zirlau 1207. 1245.
 Zissendorf 1942.
 Zlattnitz 3677.
 Zobel 2605.
 Zoblitz 2861.
- Zobten (Ewenberg) 2683.
 " (Schweidn.) 1208.1246.
 Zobtenbergforst 1208.
 Zobel 2152/3.
 Zobelwitz 1896.
 Zöcklau f. Zäcklau.
 Zölling 1943.
 Zopkendorf 741.
 Zottwitz 1088.
 Zowade (Neustadt) 3639.
 " (Oppeln) 3682.
 Zscheruste 2787.
 Zucklau 988.
 Züchen 330.
 Zülz Alt- 3651.
 Zülzendorf (Nimptsch) 856.
 " (Schweidniß) 1209.
 Zülzhoff 3283.
 Zuwacz 4230.
 Zuzella 3693.
 Zveda 2516.
 Zwedfronze 1717.
 Zwickbrodt 110.
 " Zwickhof 166.
 Zwonowitz 4024.
 Zwoos 3476.
 Zwornogofschütz 453.
 Zygau 3325.
 Zyglin Klein- 4131.
 Zygora 4081.
 Zyruß 1944/5.
 Zytina 4016.
 Zywodzütz 3694.

II.

Alphabetisches Personenverzeichnis.

Die Ziffern weisen auf die Nummern der Güter hin.

- Abich** 2537.
Achilles 3892. 3901. 3904.
Achtnich 3103.
Ackermann, Ad., Zauchendorf
 612.
 — Franz, Rutschlau 2035.
 — Max, Reudorf · Gofschütz
 1678.
 — G. A., Neuhof 2822.
 — Paul, Salisch 2035.
 — Marie, Langenöls 2479.
Adam, Altwaltersdorf 395.
 — August, Cammerau 1147.
 — L., Eugentenhof 2284.
 — Engelbert, Knispel 3411.
 — S. R., Markersdorf 2126.
Adamek 3936. 3937. 3939.
Adelt, Frau Emma 1344.
Aidler, Josef u. Herm., Gardo-
witz 3701.
 — Schleife 1662.
Adolf, W., Gr. Kniegnitz 882.
Adolph, W., Mellowitz 142.
 — R., Vorgarth 1344.
Ahl 1436.
Ahlemann, Ellguth-Tillowitz
 3199.
 — Heinrichsdorf 480.
 — Kollande 431.
Ahr 2264.
Aisch, Jordanmühl 815.
 — Kapisdorf 1167.
Aktiengesellschaft „German“,
Berlin 2899.
 — für Bergbau und Eisen-
 hüttenbetrieb, Kattowitz
 3053.
 — für Bergbau und Hütten-
 betrieb, Schlesiſche, Lipine
 3671.
Alt. Zuckerfabrik f. u. „3“.
v. Albert 2782.
- Albrecht, Adelheidshof**
 3764. 3765. 3773.
 — Jos., Knispel 3411.
 — R., Tillendorf 1880.
Alexander, Georg 2201.
Alker 3421.
Alnoch, W., Hannsdorf 309.
 — ſche Erben, Julius,
 Schmefeldorf 3537. 3567.
Alt, Jos., Kostenblut 750.
 — Paul, Profen 2431.
v. Alten 1734. 1764.
Alter 897.
Gr. v. Althann 407/9.
Altschwager 2050.
v. Alt-Stutterheim, Karl 3709.
 — Meta 3709.
Amſel 1436.
Anders, W., Dammelwitz 1026
 — Dollendzin 3074.
 — G., Domschau 130.
 — Lampersdorf 214.
 — R., Noßwitz 2078.
 — R., Rauschwitz 2081.
 — Gr. Strenz 1789. 1791/2.
 — P., Alt-Wilmsdorf 3585.
Andersch, P., vdr. Struſe 728.
 — J. P., Alt-Wilmsdorf 3585
Andrae 1904.
Andlauß 3228.
Anspach, G., Bierdzan
 3684. 3687.
 — Zielonna 3477/85.
Anter, Propst 1855. 2472.
 2476. 2515.
- Apel** 2353.
Appelt 2468.
Appenroth 3882 u. Nachtr.
Grfn. Apponyi 3115.
Grfn. v. Arco 4004.
Arkt 2709.
Arndt, D., Groß-Ellguth 953.
- Arndt, Gollschau** 857.
 — Johndorf 3046/7.
 — L., Kaltvorwerk 954/5.
 — Lanken 339.
 — Leutbach 2013.
 — Lomnitz 2310.
 — Peterwitz 1518.
 — Amtsrath, Vielguth 964.
 — Inſpektor, Vielguth 964.
Arnhold 1934.
Gr. v. Arnim-Muskau
 2862/74. 2912.
Arnold, G., Biſchdorf 743.
 — P., Ob-Gräbitz 1157.
 — Grabowitz 464.
 — Afr., Kontſchwitz 1075.
 — Joh., Märzdorf a. B. 2706.
 — Dberwitz 4036.
 — Dtmuth 4037.
 — P., Rudelſtadt 1820/26.
 — Frz., Schmottſeifen 2710.
 — Alb., Schweidnitz 1235.
Artel 823. 838.
Aſkenafy 2567.
Aemus 775.
Gr. v. d. Aſſeburg 2767.
Aſſig, Paula, Culendorf 1028.
 — Herm., Mollwitz 201.
Aßmann 3382.
Gr. v. Attems 3791.
Aubert 2512.
Auersbach 1282.
Auff'm Ordt 3668.
Augustini 4196. 4198.
Aulich 1637.
v. Aulock, Jedlin 3708.
 — — Friß, Kochanowitz
 3436. 3440.
 — — Silbius, Kochzütz 3437.
 — — Franz, Kochelsdorf
 3340.
v. Arleben, Frau 2957.

- Vaar, Frau, Köchlin 2261.
 Vaar, Gust., Tschirnitz 2436.
 Vabel 220.
 Vachmann 415.
 Vachhaus, Frau 2499.
 Vader 1742.
 Vaehr, Tsch. - Lauden 1330.
 Vaensch 2262.
 Vaer, Hartliebisdorf 2703.
 — Sophienthal 364.
 Bahn 2192.
 Vaier, A., Pölsnitz 760.
 Bail 2070.
 v. Baildon-Briefswell
 3801. 4099. 4146.
 Balg 1888, 90.
 Ballenstedt 723.
 Gr. v. Ballstrem 4150.
 4232. 4237.
 v. Balluseck 1502.
 Balzer 2882. 2920.
 Baluschet 3064.
 Banck, Woinowitz 3876. 4016.
 Banks, Buchengrund 2727.
 Wannert, Dr., Krappitz
 3690. 3691. 3694.
 — Fürstl. Pangenau 3416.
 Wannert, Luise, Lobedau
 3250.
 Warchewitz, Luise, Gr.-März-
 dorf 1175. 1195. 1227.
 — Benno, Polkau 1837. 1839.
 — A., Schmellwitz 1168. 1192.
 Warrert, Frau 3412.
 Wartzel, Rosma 2150. 2159.
 Wartzels'sche Erben, Gr.-Leipe
 1492.
 Wartzel 3964. 3970. 3983.
 Wartenstein, A., Cammerau
 1647. 1658.
 — A., Wenzewitz 448.
 WARTH, Carolath 1946/56.
 — A.-Neundorf 2668.
 Wartzel, A., Ebersdorf 1426.
 — A., Modelsdorf 2257.
 — C., Stöschwitz 726.
 Wartsch, Blumenau 1811.
 — Jul., Breslau 1392.
 — Höflich 1055.
 — A.-Ränowitz 2542.
 — A.-Deß 1059.
 — Karl, Knobelsdorf 2197.
 — Jul., Kuhnern 1434.
 — G., Liebenzig 1964/5.
 — Osw., Petersdorf 2760.
 — L., Pirniz 1963/5. 2285.
 — Paul, Pirniz 2285.
 — Schmarke-Elguth 1538.
 — Guido, Striegau 1443.
 Wartsch, Walt., Tschachen 732.
 — 'sche Erben, Säbisdorf
 207. 210/11. 1113. 1233.
 Waud, D., Heingendorf 3572.
 — Paul, Reichen 1336. 1366.
 — Bruno, Gr.-Nossen 584.
 — Berthold, Zintwitz 592.
 Waude, Karl, Bernsdorf 576.
 — Fritz, Wögendorf 1145.
 — S., Kunzendorf 1145. 1172.
 — Feilau 1107.
 — Th., Reßitz 4155.
 Wauer, Wujatow 4233.
 — Kaltwasser 4065/66.
 — Fehnhaus 2664. 2666.
 Waun, Wilh., Schäß 359.
 — Konr., Semmelwitz 2433
 — Simmenau 3360.
 Baumann, Bodland s. Nachtr.
 — Ob.-Langenblelau 1133.
 — Noblau 1867. 2168.
 — Uchütz 3919.
 Baumert, Brodtau 13.
 — P., Ristitz 1279.
 — Poln.-Peterwitz 153.
 — Fleische 58.
 — Tschachen 1641.
 — Joh., Weicherau 769.
 Baumgart 1624.
 Baunm, Kunzendorf 1653.
 Baumüller 8.
 Baummeister 3188.
 Baydel 1641.
 Bayer, Dombrowa 3662.
 — Gidau 1950.
 Beck, Althammer 4187/89.
 — Finus, Altmannsdorf 574.
 — Blotnitz 4070/76.
 — A., Glambach 533.
 — A., Raschowitz 3667.
 — S., Rörnitz 1395.
 — Ober-Rüschmalz 3247.
 — P., Wechau 1656.
 — Tscherbene 285. 293.
 Becker, Boberau 2529.
 — Reufendorf 2451.
 — Rudzinitz 4156.
 — Herm., Alt-Cabel 2034.
 — Samuel, Trebus 2822.
 2844. 2851.
 — Gust., Illersdorf 295. 398.
 — Waldborwert 373.
 Beckmann 2956.
 Bedau, Berthau. Karl, Bürgs-
 dorf 3331.
 — Obendorf 1338.
 Beer 1395.
 Behnisch 1080.
 Behrens 3672.
 Behrla 3280.
 Behse 1895.
 Bellstedt 1971.
 Benda 446.
 Bendig 1173.
 Benede 3954. 4011.
 Beninde, Altbendorf 789.
 — Magnitz 43.
 Bennecke, Rathe 960.
 — Strehlitz 631.
 zu Bentheim - Tellenburg,
 Anna, verw. Prinzessin
 2368/72. [2368/72.
 — — — Karl, Prinz
 n. Weßau 1760.
 Bercht, Amalie, Berlin 3072.
 — 'sche Erben, Roswagze
 v. Berg 1266. [4041.
 vom Berge-Bernsdorf 1997.
 s. Nachtrag.
 Berger, Mangersdorf 3182.
 — Poppelwitz 802.
 — Ad.-Frauenitz 2389. 2407.
 — Schebitz 1536. 1545.
 — Schwengfeld 1194.
 Bergsteius, sgl. 3671. 4230.
 Bergmann 1451. 1529.
 v. Bergmann 2977.
 Bergs 2624.
 Bergwitz 2365.
 Berka, Porschütz 2026.
 — Ob.-Schreibendorf 1353.
 Berlin, Felix 3606.
 Bernard, Rosnochau 3633 4.
 — 'sche Erben, Schmeisdorf
 Bernau 1517. [3395.
 Berndt, Paul, Bernsdorf 576.
 — Ernst, Buchwald 745.
 — Heinr. Ad.-Glauch 1465.
 — Jos., Rammig 3240.
 — Wilh., Kretlau 580.
 — Jul., Tschachnitz 97.
 — C., Zirlau 1207.
 — 'sche Erben, Gallenau 240.
 Berner, Rob., Heinrichau 579.
 — Gr.-Wartenberg 1643.
 Bernhard, Friedwalde 3226.
 Bernhardt, Jalenze 3311.
 Bernstadt, Stadtgem. 1010.
 v. Bernuth sen., Borowo 327.
 — jr., Heingendorf 327. 338.
 v. d. Berawordt 933.
 Bessel 221.
 Gr. v. Bethusy-Guc, Heint.,
 Pantau 3323. 3878. 3903.
 — — — Eug., Deschowitz
 4027.
 — — — Ernst, Lobetitz
 685.

- v. Veulwitz 1996.
 Gr. v. Veust, S., Fangel 826.
 Vhr. — Reichstädt 1713.
 Veutner 1435. [1820. 1826.
 Veyne 3015.
 Veyer, Hohndorf 3406.
 — Kunzdorf 1272.
 — Leobischitz 3419.
 — Seiffersdorf 2989.
 Venerhaus 3362.
 Vialas 2103.
 Viebrach 445. 477/87.
 Wieder, Klein-Breja 654.
 — Mariaböschchen 45.
 Wiedermann, Adelsdorf 2250.
 — Barzdorf 1381.
 — Michelsdorf 691.
 Wiehler, Muschitz 1673.1677.
 Wieler, Himmelwitz 4048.
 — Hugo, Virginia 3125.
 — Gr.-Strehlitz 76. 4046/57.
 — Gebr., Salefche 4052.
 Wieneck 4136.
 Wiener 91.
 Wiesle 2742.
 Wief, W., Muckendorf 2751.
 — 'sche Erben, Dffig 2758.
 Wild 2761.
 Wille 1047.
 Wirke 3225.
 Wirnbaum 3051/2. 3304. 3308.
 Wiron von Curland, Pring
 1635. 1645/67.
 v. Wirschoffshausen, Helene
 3399. 3810.
 v. Wissing, Freiinnen 807.
 Withe 2264.
 Wittner, Altwasser 1580.
 — S., Heinersdorf 241.
 — Krumpach 1487.
 — H., Külpennau 1958. 2293/4.
 — Pascherwitz 1514.
 — Stein 843.
 — Mittel-Steine 800.
 — Strachau 824. 845.
 v. Wlacha, Zashine 3894.
 — See 2841.
 Wlaeschke, S., Lindenau 3298.
 Wlaichke, R., Dffig 1438.
 Wlajius 376.
 Wlech, R., Altmanndorf 574.
 — H., Kunsdorf 883.
 Wlechschmidt 131. 140.
 Wleil, Ob.-Hernsdorf 3515.
 Wleul 498.
 Wlewer, Groditz 3205.
 — G., Michelsdorf 1229.
 — 'sche Erben, Striege 1377.
 Wlenf, Winzig 1808.
- Wlobel 1559.
 Wlochius 2852.
 Wlomeyer, A., Gr.-Passowitz
 3926. 3928. 3932.
 — M., Neugabel 3001.
 — D., Klein-Schnellendorf
 3162. 3168.
 Fürst Wlucher von Wahlstatt,
 Gebh. 35. 753. 2599. 2637.
 Gr. — — — Lothar 1110.
 Wlämel, P., Gorpe 2890.
 — R., Dffig 1438.
 Wlütigen 2869. 2912.
 Wlume, Bärtsdorf 2170. 2530.
 — Quosdorf 2831.
 v. Wlumenthal 2808.
 Wlund 1755.
 Wobertag, Dörndorf 999.
 — Rudnit 3805.
 Wochenek 3394.
 Gr. v. Wocholts-Äfseburg 1512.
 Wock, Ed. 3954.
 v. Wodfelberg 442.
 Wodenstein, Frau 1528.
 Wobinet 3713.
 Wöber, Göllschau 2183.
 — Kniegnitz 2741.
 — S., Schlaupe 716.
 Wöhm, G., Zauer 2424a.
 — H., Leobischitz 3419.
 — G., Lannhausen 1587.
 — G., Groß-Linz 2644.
 — Wiese gräfll. 3610.
 Wöhme, Schwarzwaldbau 2446
 — 'sche Erben, Groß-Schön-
 wald 1681.
 Wöhnißch, Leßchnitz 4035.
 Wöhr. v. Wönig 1876.
 Woenisch, R., Hennerwitz 3384.
 — S., Sadewitz 1019.
 Woer, W., Zäschwitz 876.
 — Koitz 2549. 2550.
 Woese, Wölfelsdorf 409.
 Woethelt 1032.
 Wöttcher, Arnsdorf 2083.
 — Leßchowitz 2012.
 — Franz, Samitz 2221.
 Wöttcher, Zentau 2543.
 — D., Radwitz 2709.
 Wogatsch 600.
 Wogumsk 4004.
 Wohde, S. 2753.
 Wöhr. v. Wohlen 2748.
 Wohms, Gust. Adolf 2616.
 — Paul 2616.
 Wöhne, Georg 1276.
 Wöhrißch 1299.
 Wolik 3109.
 v. Wolko 2903.
- Wolle 1873.
 Wonte, Helene 2897.
 Worbstaedt 2300.
 Worchert 1897.
 Worfert 1072.
 Wornann's Erben, Schlaup-
 hof 2385. 2586.
 Wornmann, A., Gugelw. 2728.
 — Ostar, Riegen 1746.
 Worsucht 3426.
 v. Wose, Mar 2098.
 — — Breitingen 2492.
 Wothje 1048.
 Wothmann 2993.
 Woy 420.
 Wräuer, Hb.-Falkenhain 2969.
 — Kummernick 2009.
 — Schäfereihof 1183.
 Wrahe 1910. 1916.
 Gr. von Brandenburg'sche
 Erben 1150. 1160.
 Brandt, S., Karzen 881.
 — Alb., Magdeburg 2916.
 — Neuwaldbau 2914.
 — C., Poseritz 803.830.1343.
 — P., Wonnwitz 812. 855.
 Brauer, Lindau 1960. 1962.
 Brauligt 3202.
 Braun, Ferd., Arnsdorf 1138.
 — R., Waben 2524.
 — R., Berlin 2837.
 — M., Breslau 1727.
 — Chutow 4234. 4236.
 — A., Leubschütz 1727.
 — C., Piegwitz 1915.
 — D., Kl.-Linz 2596.
 — Arn., Wilfau 646.
 Braune, Mar, Klingebutel
 3792.
 — Ferd., Kridau 614.
 — Ottom., Mellendorf 2909.
 — Eugen, Mellendorf 2909.
 — Schmograu 625.
 — Rud., Coppau 3397.
 Brauner, Aug. 423. 432.
 Brauns, Geshw. 3977. 4006.
 Brause 2678.
 Brausewetter 2899.
 Brebed 3806.
 Brehmer, A., Heidersdorf 875.
 — Alma, Rückersdorf 3018.
 — Herm., Wilschowitz 895.
 Breiler 1363.
 Breithaupt 2969.
 Breitkopf 3091.
 Bremer, G., Klein-Zänowitz
 2542.
 — Rogelwitz 190.
 Brendler 2855.

- Breslau, Stadtgemeinde
 52. 64. 679. 725. 1754.
 Presse 443.
 Gr. v. Brehler 2334/6.
 Brettschneider 3576.
 Breuer, F.-Rangauer 3416.
 Brieg, Stadtgemeinde
 167. 169. 179. 187.
 v. Briefen 2739. 2775.
 Bringmann 1746.
 Briß 3029/42.
 Brockmann, Wittow 3306.
 — Reichwaldau 2982.
 Brodt 3571.
 Brodowski 1585.
 Broke 2869.
 Bruckner 719.
 Brückner, Alfr., Pohnitz 3393.
 — J., Gr.-Schwundnig 1570.
 Brüder-Limitat, Herrnhut
 2822. 2844. 2851. 3103.
 Brüggemann 2484.
 Brühlstein 1273.
 Brunzel 2580.
 Bruschick 4207.
 Brufig 2210.
 Buchal 25.
 Buchaly 2343.
 Buchholz, Pfarrroggen 1743.
 Buchholz, Simsdorf 1542.
 Buchwald, Bärwalde 575.
 — Bankau 3323.
 — Erdmannsdorf 2304.
 — Poln.-Steine 1636.
 Buchsch 1243.
 Frhr. v. Buddenbrock, Marim.,
 Pläswitz 1405.
 — — — Hetersdorff, Friedr.
 Wilh., Gr.-Deutschen 3333.
 — — — 'sche Erben, Dffen
 1621. 1628/9.
 Bürde, Frau 4047. 4053.
 Büning 1711.
 Büttner, C., Altwilmsdf. 300.
 — Rob., Frobelhof 288.
 — Herm., Mettschau 1436.
 — Louis, Mettschau 1436.
 — Caborwitz 356. 367.
 — Wälisch 2952.
 — G., Wind.-Marchwitz 635.
 — 'sche Erben, Riebschhof
 290.
 Bufe, Deutmannsdorf 2700.
 — Ober-Lichtenau 2481.
 — B., Klein-Rangern 1775.
 Buhl, Max, Frömsdorf 578.
 — Emil, Krettau 580.
 — Paul, Klein-Linz 894.
 Bunte, Grambschütz 607.
 Bunte, Kl.-Wandritz 2601.
 Bunzel, A., Gagn.Vorw. 2254.
 — S., Herzogswaldau 2424.
 — G. G., Malitzsch 2427.
 — Ed., Mallnitz 2778.
 — B., Ritschstadt 2632.
 Bunzlau, Stadt 1850. 1880.
 Burghardt, Pähnichen 2800.
 Gr. v. Burghaus 'sche Stiftung
 3372.
 Burgund, C., Hamburg 1530.
 — Urbanowitz 3741. 3771.
 Burthardt, Wilcza 4014.
 Burzigt 3769.
 Busch, Zindel 206.
 Busse, Traugott, Berlin 2974.
 v. — Ella, Bischofsdorf 1611.
 — — P., Gr.-Marchwitz 617.
 Butter 1461.
 Buzel 572.
 Cadura 1769.
 Caesmann 377.
 Cammann 1552.
 v. Campaninisches Fräulein-
 stift 2026. 2714. 2764.
 Frh. v. Canitz u. Dallwitz 2145.
 Canth, Stadtgemeinde 746.
 Gr. v. Carmer, Friedr., Liebe,
 346. 348. 354. 355. 369.
 1289. 2389. 2407.
 — — — Borne, Karl, Ziefer-
 witz 651. 740. 1402.
 Frhr. v. Carnap, Rob., 2158.
 v. — Walth., Wurtisch 1508.
 — — Rüd., Steinkirch 2504.
 — — 'sche Erben, Ober-
 Wiesenthal 2680.
 Fürst zu Carolath-Weuthen,
 Karl 1946/56. 3026/8.
 Carstädt, A., Grohburg 1319.
 1370. 1375.
 — Roschentin 3455/67.
 3940/1. 4205/9.
 Casper, S., Bedern 1423.
 — S., Klein-Bielau 1215.
 — Wilh., Eichberg 1427.
 — L., Gr.-Schwundnig 1570.
 — Paul, Groß-Linz 893.
 — Louis, Zirkwitz 1578.
 Casties 4037.
 Cebulla 3649.
 Centralhospital, Gödrlich 2835.
 Centralverein, landw. 3990.
 Gr. v. Chamarré, f. Gr. v.
 Harbival u. Chamarré.
 v. Chappuis, Korschwitz 534.
 544. 583. 591.
 — — Karl, Gr.-Wilkau 853.
 Charité, Kgl., Berlin 1309.
 1313. 1325. 1329. 1345.
 1346. 1354.
 v. Chlapoweki 1573.
 v. Choltitz, Hans, Wiese 3587.
 3594. 3610.
 — — 'sche Erben, Wiese 3587.
 3594. 3610.
 Chorus, C., Himmethal 1620.
 — F., Goldmannsdorf 3702.
 — Th., Peterwitz 2403.
 Christ, A., Bartsch 1247.
 — Hohenwillau 642.
 — Rostersdorf 1289.
 Christoph, S., Bernsdorf 576.
 — Rob., Lindenau 3298.
 — 'sche Erben, Passoth 3573.
 Chrobog, Dschin 3985.
 — Willkowitz 4164.
 Chuttsch 3922.
 Cichy 3949.
 Cimbäl, M., Frömsdorf 578.
 — Otto, Frömsdorf 578.
 — Paul, Frömsdorf 578.
 Claassen 1370.
 Clajus, Elise 1226.
 Claus 2588.
 Cleve, Floriansdorf 1152.
 — Rudolphsbach 2584. 2636.
 v. Cleve 1972. 2031. 2063.
 Cochlovius 3351.
 v. Cöster 82.
 Cohn, Heim., Breslau 1474.
 — L., Kornowag 3794.
 — Jul., Beerbeutel 38.
 — Dsl., Eafterhausen 1180.
 1188. 1191. 1398. 1408.
 — B., Schön-Gluth 1539.
 Collenberg 2317/33. 2684/94.
 Collin, Karl, Berlin 2099.
 — Wilh., Hartha 2099.
 v. Colomb, Frau 2714.
 Gr. Colonna-Walewski 3147.
 Comnick 667.
 Conert, verw. Frau 1749.
 — Max 1749.
 Conrad, P., Baumgarten 1810
 — Fr., Gaulau 1054.
 — Ad., Jawor 428.
 — Karl, Neurode 788.
 — Gustav, Zindel 3282.
 Cornelius, Ferdinand 2081.
 — Robert 2081.
 Corsepilus 1972. 2031. 2063.
 — Coste 2652.
 v. Cottenet 2653.
 v. Cramon 3351.
 Creydt 2424a.
 Croll 133.

- Cusig, Paul, Stoberau 194.
 — Kuhbrück 1489.
 Cytronowski 3650.
 Czermwonski 4178/80.
 Czesch 3411.
 Frhr. v. Czettig, Neuhaus,
 Bernhard, Kolbnitz 2398.
 v. — — Gotth., Sabisz 2769.
 — — — Werner, Seitendorf
 1586.
 Czirn v. Terpiß 2458.

 Däsler 2222.
 Dahme 2824.
 Dalibor 3333.
 Frhr. v. Dalwig, Elgar,
 Dt.-Jäger 1320. 1353.
 Frfr. — — Langenau 1491.
 v. Damnitß 3355. 3357.
 Dampfbrauerei Koppen 177.
 Gr. v. Dandelmänn, Heint.,
 Gr.-Krutischen 1488.
 Grfn. — — Bertha, Gr.-Peter-
 witz 1464. 1519. 1521. 1706.
 1750.
 Daniels 2090. 2111.
 Danner 3391. 3612/29.
 Danz 308.
 Daum 2216.
 Daufel 461. 468.
 David 3914.
 v. Dazur 1576.
 Debernitz 4043.
 v. Debschitz, Kofchpendorf
 — — Zirkwitz 3244. [1559.
 v. Deder, G., Berl. 2964. 2966.
 — — Rich., Dittersbach 2720.
 2731. 2753. 2762. 2964. 2966.
 Debié 1208.
 Dehmel, Ob.-Wielau 2173.
 Dehmelt, Gr.-Kniegnitz 882.
 — Koperke 1486.
 Dejanicz v. Gliśczyńska,
 Theresé 3332.
 — — Gliśczyński, Edm. 3332.
 Delhaes 1988.
 Delius 4224.
 Deloch, L., Gröfisch 3080. 3101.
 — Georg, G. öfisch 3101.
 — Hans, Karchwitz 3079.
 3084. 3589.
 — L., jun., Kreuzwald 3388.
 — Adolf, Zuzella 3692/3.
 — 's Erben, F., Gröfisch 3138.
 Demisch 2124.
 Demmig 1569.
 Demmrich 1939.
 Demuth, Heinrich, Borne
 651.
- Demuth, Elise, Dittersdorf
 2388. 2401.
 Dencker'sche Erben 2004.
 Deselaers 279.
 Deska 3716.
 Detto 2346.
 Deutrich 1766.
 Deutscher 2061.
 Deutschländer 2229.
 Dewald, Czermionka 3947.
 — Zaolfschan 4168.
 Grfn. v. Deym 208/9. 235/6.
571/3.
 Diebel 1206.
 v. Diebitzsch, Dst., Kunzendorf
2996/7.
 Frein — — Sophie, Groß-
 Wiersewitz 334. 376.
 Diederichs 717.
 Diehl, G., Flachenseiffen 2655.
 — Rich., Ziemienitz 4223.
 Frhr. v. Diergardt 1682/6.
 Dierig, Christian 1133.
 Dierste'sche Erben 893.
 v. Diesbach 2842.
 Dieterici 4046/57.
 Dietrich, Kuniz 2555.
 — Pollentschine 1523.
 Dignowity, Karl, Dober 2885.
 — Clem., Seidenberg 2503.
 Dührberg 1541.
 Dinter, Alex., Wittendorf 3218.
 — Th., Kaindorf 3516. 3527.
 — Klettendorf 1168. 1192.
 Ditte 1422.
 Dittrich, Baucke 3498.
 — W., Kreuzendorf 3415.
 — G., Rinnerndorf 2768.
 — Karl, Seitendorf 225.
 v. — — Ed., Cziesławowitz 3070.
 3090. 3840/1. 3844. 3847.
 Dobers, R., Kniegnitz 2623.
 — B., Lentchel 2643.
 Doberich, Blumerode 649.
 — Dem., Mönchhof 2631.
 Doehring, Hugo, Abelseidshof
481. 483.
 — A., Tiefhartmannsd. 2991.
 Döhring, Zucklau 988.
 Dölle 1301.
 Dörffel 2790. 2830.
 Döring, W., Adelsdorf 2251.
 — Ad., Nikofstadt 2632.
 — Rud., Reiswitz 2260.
 — Def., Neu-Schönfeld 1872.
 Doering, Stolzmitz 3386.
 3398. 3796/7.
 Doering-Wanteuffel 1709.
 Döringer 3940/1.
- Dörnchen 1457.
 Doherr 1905.
 Gr. zu Dohna, Willsy, Klein-
 Koggenau 2735. 2743/4.
2747. 2771.
 — — — A., Wallmitz 3043/9.
31. 92. 97. 175/6. 189. 328.
338. 374. 625. 627. 632.
 662. 670. 692. 712. 719.
 809. 817. 830. 835.
846/7. 1029. 1040. 1281.
 1486. 1509. 1554. 1695.
 1704. 1723. 1728. 1749.
 1830. 1832. 2522. 2558.
 2568. 2591. 2593. 2921.
 3325. 3331. 3341. 3395.
 3397. 3546. 3598. 3601.
 3658. 3673. 3677. 3679.
 3680. 3682. 3803. 3881.
 3894. 3900. 3959.
 — Herzoglich Sachsen-Mei-
 ningischer 12. 40. 62. 98.
 Dominik 2157.
 Domkapitel in Breslau 703.
 Domkirche s. Kirche.
 Dommes 1112.
 Doms 3788. 3814.
 v. Donat 3654.
 Donath 2926.
 Dorn, Karoline, Mettschau
 1436.
 — Wilsy, Mettschau 1436.
 — Adolf, Pläswitz 1440.
 — 'sche Eheleute, Mettschau
 Douchy 1305. [1436.
 v. Drabizius 14. 41. 63.
 Drechsel 784.
 Drescher, Brieg 1978.
 — H., Alt-Heinrichau 579.
 — Köben 1270.
 — Märzdorf 1040.
 — Groß-Rosen 1407.
 — 'sche Erben, Elguth 3223.
 v. Dreesky 1142.
 Drischel 199.
 Droth 2661.
 Drucker, Anna 2918.
 Dubbe 3072.
 Ducek 4027.
 Dubel 2889.
 Dürr 347. 373. 2012.
 Dunkel 2709.
 Frhr. Durant de Sénégaß,
 Hans 3942.
 — — — 'sche Erben, Emil,
 Langendorf 3985. 4144.
 Dworatschek 619.
 Dyck 2995.

- Frhr. v. Dyhern [1906/8.](#)
[Dyhernfurth, Jacobsdorf 671.](#)
 — Herm., Schodwitz 1083.
 Gr. v. Dyhm [995/8.](#)
 Dzierkan 743.
 Dzierzon 3828.
 Eberhard, Kuchelna 3823.
 — v., Schwientoschow 4221.
 — W., Walzen 3637.
 Eberhardt, Heinrichau [547/70.](#)
 Eberle 1404.
 Ebert Quosdorf 2831.
 — Schwerta 2501.
 Ebhardt 1913. 1935. 2032.
 Ebner, Busow 3889.
 — Gorasdzje 4029.
 v. Ed [332.](#)
 Frfr. v. Edardtstein 2833.
 Ede, Cuzendorf 2996.
 — Ernst, Romnitz 2578.
 — [G.](#), Tschammendorf 731.
 Edekt, Josef 1807.
 — Karl 1807.
 Eder, Auguste, Volkensh. 1845.
 — Reinh., Volkenshain 1845.
 — Bruno, Goltendorf 3290a.
 — Liebichau 1865.
 — Rich., Schönheide 3266.
 — Ottilie, Stein 4008.
 — Paul, Stein 4008.
 — Ober-Thienendorf 2509.
 Edhardt, Otto 987.
 Edoldt 2130.
 Eder [3817/34.](#)
 Edlich 2250.
 Eger 2045.
 v. Eggeling 2806.
 Gr. v. u. zu Egloffstein 2793.
 Eheleben 2870.
 v. Ehrenstein 3665.
 Ehrhardt 1108.
 Ehrlich, Berlin 2845.
 — Mar., Säfersheim [382.](#)
 — R., Siebeneichen 2711.
 Ehrling 1444. 1497.
 Eichel, Dr. Friedr. 2721.
 v. — Georg 2473. 2474.
 Eichholz [129.](#)
 Eichhorn 2617a. (Nachtr.)
 v. Eichmann, Frau 1939.
 Eichner, W., Triefelwitz 2417.
 — Emilie, Tschöplau 1937.
 — Alfred, Bölling 1943.
 v. Eide, Adelh., Wilcza 4015.
 — und Polwitz, Siegfried,
 Marschwitz 1041. 1068.
 — — — Ernst, Polwitz 1046.
 v. Eickstedt, W., Kornitz 3793.
 Frhr. — Hugo, Giraltowitz
 1507. 3077.
 — — — Ernst, Glawikau 3789.
 3811. 3960. 4009.
 Eißler, Kreppehof 2448.
 Eißler, Jöhnsdorf 2545.
 — Peltshütz [55.](#)
 v. Einem-Schindel, Ottonie
[2496/7.](#)
 — — — Joh. [2496/7.](#)
 Gr. v. Einfiel 2787. 2801.
 2819. 2823.
 Eisenbahnbedarfs - Aktien -
 Gesellschaft, Döberschl. 4098.
 Eisfeldt-Herrmannsche Stif-
 tung [74.](#) 710. 1085.
 Eispart [138.](#)
 Eignowshy 2884.
 Eisner, W., Broschwitz 1065.
 — Ernst, Harpersdorf 2187.
 — Franz, Rowag 3576.
 v. — Wilgramsdorf 2212.
 Eisner v. Gronow, Kallnowitz
 4032.
 Elster, Kurtwitz 846. 887.
 — Allersdorf 3276.
 Elstner 1271.
 Elwitz, Bertha 1275.
 Elzel 2301. 2676.
 Emmler 805.
 Ende [470.](#)
 Engel, Dok., Gniepgau 665.
 — Franz, Gröbnitz 3405.
 — Krzanowitz 3087. 3089.
 — Josef, Leobschütz 3419.
 Engelhard 1940.
 Engelmann, Vona-Lany 4197.
 4200. 4201.
 — Niklasdorf 3256.
 v. — Ed., Przybor 1282.
 Enger 2551.
 Engler, Siebenhufen 2411.
 —'sche Erben, Wolfsdorf 738.
 Englicht, Melochwitz [435.](#)
 Englisch 3714. 3951.
 Erbs 3050. 3055. 3057. 4233.
 4234. 4236.
 Erhardt, Luise 2202.
 Ermlich 2643.
 Ernrich 1308.
 Ernst, Alt-Zauer 2425.
 — Siegersdf. 1930. 1942. 1944.
 Erst [476.](#)
 Erstenbach 895.
 Frhr. v. Eseeck 1503. 1540.
 Esler 3590.
 Espenhann 2501.
 Esser, Görlitz 1922.
 Esser, Kattern [29.](#)
 — Zawadzki 4098.
 v. Estocq 2665.
 v. Euen 976.
 Grfn. zu Eulenburg 4040.
 Eumcke, Hub., Waugen 2167.
 — Guido, Liegnitz 1462.
 Ewest [451.](#)
 Erß [229/34.](#) [394.](#) [410/15.](#)
 Eydam 2133.
 v. Eynern 3652. 3666. 3681.
 Fabian [216.](#)
 Fährndrich, D., Kapitz 1479.
 — W., Woitedorf 2244.
 Fahrenbach [276.](#)
 Falfenhahn [92.](#)
 Frfr. v. Falkenhäusen, Els-
 beth, Wielau 3229. 3270.
 3275. [3284/7.](#) 3547 [53.](#)
 Frhr. — — Ernst, Wielau
[3554/8.](#)
 — — — Konrad, Wallisfurth
[287.](#) [292.](#) [298.](#)
 Faud [74.](#) 710. 1085.
 Faude [4118/9.](#) [4124/5.](#) 4129.
 Faul 1664.
 Faulhaber [303.](#) [305.](#) 797.
 Fehner 1104.
 Fehrmann [262.](#)
 Feibusch 1369.
 Feierabend [476.](#)
 Feige, W., Krupshanow. 1566.
 — [D.](#), Wöschmofscheln. 1732.
 — Hermann, Kur 1533.
 Frhr. v. Feilitzsch 1115.
 Felbier 3974.
 Felgentreu 1281.
 v. Felgermann, Frau 2701.
 Feller 2089.
 Fengler, Brostau 2072.
 — Heibau 1708.
 — Joh., Nimbsch 2915.
 Fermenta 3874.
 Fest 4051.
 Fey, Bertha, Dammer 1011.
 — Adolf, Peterwitz 1568.
 Fickler, G., Gersdorf 2092.
 — Karl, Bissa 2121.
 Fieber, Ladziza [512.](#)
 — Schönwitz 3169.
 — Winau 3680.
 Fiebig [3210/5.](#)
 Fiedler, Hans, Ober-Gläfers-
 dorf 2715. 2724.
 — Kridau 614.
 — Jul., Michelsdorf 618.
 — Herm., Wallisfurth [287.](#)
[292.](#) [298.](#)

- Kiep 1363.
 Gr. Jind von Hindenstein,
 Reinhardt, Wittig 2276.
 — — — Günther, Reitwein
 356. 367. [371].
 — — — H., Schifft 329.
 Kinger, R., Kazist 3969.
 — A., Zülzendorf 856.
 Kinte 2928/55.
 Kinsterbuch 3645.
 Kipper, Neudorf 1105.
 — Petersdorf 3183. 3185/6.
 Kischer, P., Abdelsdorf 2167.
 — Berthelsdorf 1119. 1121.
 — Mar, Dresden 360.
 — Saafenau 1470.
 — Weingendorf 385.
 — Kottwitz 31.
 — Kurtwitz 822.
 — Paul, Langendls 884.
 — Delse 1401.
 — Paul, Poln.-Peterwitz 586.
 — Plottitz 230.
 — Paul, Polschwitz 2404.
 — H., Krauske 3164.
 — Säbischdorf 1233.
 — Eugen, Seifersdorf 1237.
 — Weißstein 2443. 1579. 1581.
 — Alfred, Zülzendorf 1209.
 — Zwornogoschütz 453.
 — siehe Erben, Sul., Krauske
 Kipner 3411. [2829].
 Kledner 1576.
 Kleischer, W., Flämischt. 660.
 — S., Fürstl. Langenau 3416.
 — W., Pfaffendorf 759.
 — Dew., Pfaffendorf 759.
 Fleischhauer, Auster 311.
 — Seifersdorf 780.
 Fleischermittel alter Bänke
 Breslau 38.
 — neuer Bänke, Breslau 9.
 Fletcher 2014.
 Fliegner 4102.
 Flöckner 902.
 Flöter, Mar 1081.
 Flötert, Paul 761.
 Flöckel 3067.
 Flösch 2818.
 Förster, A., Baumgarten 238.
 — Ernst, Baumgarten 238.
 — Rud., Hundsfeld 908. 1014
 — Enno, Kontopp 2269.
 — Aug., Langendls 884.
 — Gust., Rodelsdorf 2257.
 — A., Ruskowitz 837.
 — Schlauphof 2586.
 — Mittel-Steine 781.
 v. — Ob.-Mittlau 1866. 2207.
 Förster-Jungfer 2256.
 Foiskil 4174. 4182.
 Folgner 677.
 Follinet 2001.
 v. Fontaine 3795.
 Jordan 369.
 Forner 2168.
 Forstfiskus, Rgl. 32. 190.
 194. 279. 379. 392. 620.
 693. 775. 1045. 1208.
 1481. 1489. 1710. 1761.
 1824. 1938. 2355. 2447.
 2569. 3069. 3529. 3602.
 3657. 3660. 3663. 3665.
 3668. 3669. 3670. 3672.
 3676. 3678. 3882. 3996.
 Forgwer 3802/3.
 Fränkel Dr. 146.
 Fränky 3917.
 Frabne 2440.
 Francke, Makau 3797.
 — Schwedisch 3268.
 Gr. v. Franken-Cierstorpff,
 Harry, Endersdorf 3224.
 3232. 3277.
 — — — — Alex., Franzdorf
 3562/66.
 — — — — Friedrich, Ruschine
 3151. 3163.
 Franck, Elise, Wiloline 378.
 — Paprotnik 3824/5.
 — Karl, Ciern 3719.
 — Karl, Mittel-Steine 796.
 Franke, Paul, Dammer 1255.
 — Paul, Ebenau 3221.
 — Paul, Rowag 3576.
 — Ruschnitz 4225. 4227. 4229
 — Sul., Pogrzebin 3801.
 — Mar, Schmollitz 3580.
 — Rüdgers 284.
 Frjn. v. Frankenberg, Rosa,
 Alt-Warthau 1885.
 v. Frankenberg-Ludwigsdorf,
 Henriette, Nieder-Schütt-
 lau 361.
 Gr. v. Frankenberg u. Lud-
 wigsdorf, Friedr., Silbers-
 dorf 3149.
 — — — — Fred, Tillowitz
 3198/204. 3675.
 v. Frankenberg-Lüttwitz, H.,
 Vielwiese 1249.
 Franz, Pinus, Bockau 1425.
 — Dr., Omunden 1582.
 — Wilh., Gränowitz 2618.
 — Otto, Vorzendorf 1039.
 — Josef, Rüssen 1435.
 — Paul, Schlagmann 2038.
 — Konr., Schönsfeld 3359.
 Franz, Karl, Schwoitsch 87.
 — Franz, Seidenberg 2516.
 Franzky 3829/30.
 Fräuleinstifter, siehe Joachim-
 stein, v. Jedlitz'sches, v. Cam-
 panini'sches, v. Schmietow-
 Schwerin'sches.
 Fraustadt 879.
 Frenck, H., Frösch 1700.
 — A., Vahse 1700. 1725.
 Frederking 2008.
 Freiburg, Stadtem. 1219.
 v. Freier 379.
 Freiesleben 2865.
 Freitag, Carolinhof 1330.
 — H., Gurek 3960. 4009.
 Frenkel, H., Dittersbach 2720.
 2731.
 — Karl, Görlitz 2153.
 — Gebr., Keltich 4033.
 Freund, Reinh., Rowag 3576.
 — Aug., Dgen 3300.
 — Schweinitz 2278.
 Frey 652.
 Freystadt, Stadtgem. 1966.
 Freytag, H., Gurek 3960.
 4009.
 — s Erben, Schönwald 3371.
 Friebe, verm. Klara 2433.
 Friedenthal, Ernst 3229. 3270.
 3275. 3284/7. 3547/53.
 Friederici, Albrechtsdorf 3878.
 3903.
 — Rdr. Borin 3727. 3770.
 — Ebsdorf 1462.
 v. — Mellentin 2204. 2535.
 Friedländer 136.
 Friedmann, Gust., Breslau
 1032. 1319. 1370. 1375.
 1473. 1729.
 — Edw., Großburg 1032. 1319.
 Friedrich, Bertholdsd. 1416/7
 — R., Carlowitz 3288. 3561.
 — Hummel 2734.
 — Ruhna 2112. 2149.
 — Lohng 1384.
 — Vorzendorf 616.
 — Desar, Nieder-Mois 755.
 — H., Neuhof 734. 1400. 1425.
 — Peicherwitz 758.
 — H., Schirne 1876.
 — Winzenberg 3279.
 — siehe Erben, Nd.-Mois 755.
 Frieze 1724.
 Fritsche 2138.
 Frobbß 1863.
 Fröblich, Dittersb. städt. 2453.
 — A., Alt-Räfig 1583.
 — Magtkirch 3094.

- Frömsdorf, G., Herzogswalde 3236.
 — Leutmannsdorf 1225.
 — R., Miltich 885.
 — R., Duppeln 920.
 — P., Raufe 1441.
 Fromberg 86.
 Frommer 1235.
 Frommhold'sche Erben 2629.
 Froch 1799.
 Frost, Jarotichin 3446. 3451.
 — Wilh., Raudten 1288.
 — 'sche Erben, Czarnowanz 3658.
 Früchel 387.
 Frühauf, Dahme 2617.
 — Rzepiz 3110.
 Frühbus 1313. 1325. 1354.
 Fruhner 270.
 Fuchs, Leop., Branitz 3403.
 — Bruno, Kasowiz 1038.
 — Pothar, Spröttchen 2772.
 — Gust., Wüftele 1087.
 Fülling 180. 183.
 Fünfstück, Kurt, Hennesdorf 2100. 2114. 2478.
 — E., Langendls 2478.
 — M., Schönberg O. R. 2520.
 — 'sche Erben, Langendls 2478
 Fürstbischöflicher Stuhl in Breslau 3546.
 Fürst. v. Fürstenberg, Friedr., Kopanina 4102.
 — — — Thule, Engelnb. 3917.
 v. Fürstenthum 2439.
 Gr. v. Fürstenstein, A., 2813. 2826. 2838. 2853.
 Fürstenthumslandschaft, Glogau-Saganer 381.
 Fuhrmann, A., Barwalde 575.
 — Wilh., Klemmerwiz 2622.
 — Rothau 2900.
 — Groß-Strehlitz 4050.
Gabel'sche Erben 1804.
 Gabriel, G., Gäbersdorf 1428.
 — Kottwiz 32.
 — W., Quanzendorf 832.
 — Mar, Simsdorf 3605.
 Gabel, Queitsch 1187. 1213.
 Gärtner, L., Schönfeld 2226.
 — Hugo, Steinau a. D. 1264.
 v. Gaffron'sche Erben 1352.
 Gall, E., Hermsdorf O. R. 2101
 Galle, A., Breslau 154.
 Gallinek 3890. 3892. 3901. 3904.
Gampert 2616.
Ganse 3337.
Gappisch 2832.
 v. Garczynska, Olga 913.
 v. Garnier, Bremen 603.
 Gr. — — Turawa 3336. 3684/9.
Gascard 3148. 3916.
Gasda 3325.
Gause 3359.
Gebauer, Baumgarten 1063.
 — Th., Burg-Branitz 3378.
 — Hebersdorf 372. 2042.
 — Koppitz 3243.
 — Herm., Schmarzt 3356.
Gebel 1077.
Gebhart 454/8.
Gehlich 2387.
 v. Gehren 3835/57. 3933/9. 4017/24. 4195/204.
Geier 2237.
Geiske 452.
Geisler, Altkiebel 2862.
 — Glambach 1318.
 — Hohlstein 2659.
 — Lobris 2400.
 — Nassafel 3345.
 — Schweidnitz 1235.
 — Schemdorf 2228.
 — Steinsdorf 2232.
 v. Geißler 2117. 2126.
Geller 3619.
 v. Gellhorn 1158. 1161.
Gemander 3947.
Genieser, Döw., Zauer 2424a.
 — Rob., Zauer 2424a.
 — R. F., Schönbrunn 1234.
Geniser, Ob.-Faulbrück 1094.
 — G., Schwundnig 1008.
George 2431.
Georgy 1947.
Gepert 1188. 1408.
Gerber 851.
 v. Gerhardt, Karl, Doroschau 3886.
 — — Mar, Rabenau 350.
Gerlach, Alb., Domejsto 3664.
 — Mislawitz 471.
 — Neudeck 4117. 4119.
 — Pniow 4151.
 — Otto, Wildschütz 2651.
 v. — Mar, Mönchmutschelnitz 1732.
Gerlachwitz 1729.
Gerh. v. Gerdsdorf, Karl 2491. 2503. 2513.
 v. — 'sche Erben 2798.
 — — — Weicha'sche Stiftung 2089.
Gerstein 2791.
Gerstenberg, Reudorf 3673.
Gerstenberg Jessel 945.
Gersting, Flaumendorf 1520.
 — Viehau 734.
Gerstmann, Dahau 1698.
 — Gerdsdorf 1852.
 — Gnichwitz 18.
 — Tarnast 1548.
 Gr. v. Geßler 3902. 3911.
Gewerkschaft vereinigte Glück-hilfs-Friedenshoffnung 2453.
Giehler, Rob., Langendls 884.
 — Gust., Wammelwitz 1379.
Giere 3284/7. 3547/9.
Giersberg, Bräslawitz 460.
 — Neuhof 4118.
Gierchner 1858.
Gierth, Rob., Zägerndorf 200.
 — Rich., Schützendorf 932.
 — F. W. R., Tarnau 236.
 v. Giesche's Erben 3311.
Giesel, Anna 1562.
Giesmann 226. 385. 389. 539.
Gilge 3411.
 v. Gilgenheimb, Döstar, Schieroth 4161.
 — — 'sche Erb., Paulwitz 1515.
Gilla-Börow 372. 2042.
Gimmler 153.
Ginter 2721.
Gisler 2456.
Glatzke 3058.
Glaz, Stadtgemeinde 269.
Glazel, Luise, Neu-Altmannsdorf 574.
 — Tarnowitz 4120. 4126.
Glaubitz 1433.
Glab 1943.
Gleisberg 881.
Glewitz, Stadt 4137. 4171.
Glogau, Stadt 1985. 1989. 1992. 1999.
Glogau, Tschilefen 1694. 1716. 1771.
Gloger 3241.
Glocke 1852.
Glombitz 466.
Glog 2743. 2771.
Gländer 4193.
Gluffe 990.
Glufa 3796.
Gnieser, Rosalie, Helwingshof 2391.
 — Albert, Zauer 2424a.
 — Herm., Seckerwitz 2432.
Goebel, Birgwitz 257. 291.
 — Aug., Droschen 1562.
 — Ernst, Grüningen 199.
 — Kuniz 2556.
 — Paul, Wildschütz 2651.

- Goebel, Pauline, Wildschütz, 2651.
 Göbel, Gust., Kaudewitz 2621.
 — Paul, Kaudewitz 2621.
 — Ed., Klein-Kloden 337.
 — H., Deutsch-Probniß 3614.
 Göhring 421.
 Goebner, S., Rippen 1953.
 Göbner, Wüstung 770.
 Göllner 1235.
 Görke 125.
 Görlich, Stadt 2097. 2100.
 2114/6. 2119. 2136. 2144.
 2158.
 Görlich, Paul, Althammer-Goschütz 418.
 — Eug., Pflenthal 1856.
 Goetsch 4039.
 Goetschmann 687.
 Göttlich 2087.
 Götz, A., Belsau 648.
 v. — Hans, Hohenbocka 2354. 2363.
 — — Abr., Niemitsch 2362.
 Göze 2266.
 Gogolin-Gorasdzjer-Kalkwerke
 Goguel 72. [4038].
 Goldbach 2044.
 Goldberg, Stadt 2186. 2189.
 Golde 2195.
 Golden 1547.
 v. Goldfuß, Silvius, Kittlau 818. 1096.
 — — Amanda, Tinz 848/9.
 Goldmann 897.
 Gollnitsch 2072.
 Golly, P., Naschkowitz 4139.
 — C., Stollarzowitz 4125.
 Golsch 579.
 Gomolka 3481.
 Görniak 3147.
 v. Gopler, Elise 337.
 v. Gossow-Reinhart 51. 83.
 Gottschalk 678.
 Gottschling, Karl, Goldberger
 Borwerke 2252.
 — Otto, Goldb. Borw. 2252.
 — K., Goldberg. Borw. 2252.
 — Oskar, Köchlich 2261.
 Gottwald, Franz, Ober-Alt-
 lommis 391.
 — Elbkauffung 2983.
 — Wünschendorf 2682.
 Graber, Th., Schmaradt 3358.
 — Zawisc 3721.
 v. Gräffendorff 1634.
 Graefer 1464. 1519. 1521.
 Gräper, S., Koppinitz 4142.
 4157.
 Gräper, M., Wilkowitz 4103.
 4106.
 Graewe 1714.
 Graff 682.
 Grapenthin 2751.
 Graenic, Stephanshain 1196.
 Grapshoff 2614.
 Graßnick, Schimmelwitz 1537.
 Grau 2238.
 Grauer 4153.
 Graupe, Heinzendorf 327.
 — Schlaufe 543.
 Jtrfr. v. Gregory, Gr.-Zauche
 1556.
 Jtrfr. — Kuno, Kadlau
 675. 1556.
 Greiffenberg, Stadt 2702.
 Greinert 3820. 3833.
 Greulich, Minna, Koischwitz
 2624.
 — Kriska 33. 101.
 — Obendorf 757.
 Grieger, Gust., Ndr.-Herwigsdorf
 1905.
 — Neu-Schliesa 78.
 Grieng 1763. 1788.
 Grieshammer 1156.
 Grimke 1526.
 Grittner, Matzkowitz 3976.
 — Jche Erben, Bierabie 3454.
 Grobe 2857.
 Gröger, Ad., Breslau 1639.
 — C., Brodenorf 2178.
 — T., Pomedorf 542.
 Groeger 1124. 1126.
 v. Gröling, Viktor, Schalkha
 4159. 4170.
 — — Gr.-Strehliß 4054. 4056.
 Gröschler, Hertwigswaldau
 2423.
 — K., Schiedlagwitz 158.
 Grötschel, Proboschowitz 4192.
 — Paul, Rosen 3422.
 Grölich 2639.
 Grollmus 577.
 v. Grolmann 1924.
 Grosch, Theodolinde 735.
 Groscurth, Herm. 3612/29.
 Grospietsch 2527.
 Groß, M., Weizenrodau 1239.
 — K., Weizenrodau 1239.
 1242.
 Grosse, M., Cammelwitz 1252.
 Grosser, F., Gloschkau 664.
 — H., Gontkowitz 460. 463.
 469.
 — P., Hohengiersdorf 3238.
 — G., Liegnitz 2987.
 — Ndr.-Vinda 2484.
 Grosser, Aug., Groß-Rossen
 584.
 — Schlenz 494.
 — Georg, Steffiß 474/5.
 — Arth., Eschammerhof 545.
 — Emil, Weißenhof 2602.
 Gr.-Strehliß, Stadt 4044.
 Gr.-Wartenberg, Stadt 1643.
 Grottkau, Stadtgem. 3292.
 Grobe, Hohlstein 2659. 2674.
 — H., Netzsche 979. 982. 1020.
 — Schmellwitz 717.
 Grün 361.
 Grünberg, Stadt 2270. 2272.
 Gründer 2852.
 Gruene 2960.
 Grüner 1263.
 Grünig, H., Kalkreuth 2959.
 — Oskar, Kalkreuth 2959.
 — Adar, Medniß 2908.
 Gruenig, Poln.-Netzkow
 1963/5. 2284/9.
 Grüttner, Pauline, Alt-Zauer
 2425.
 — Anna, Mertschütz 2630.
 Grüzner 179.
 Gruh 503.
 v. Grumbkow 2194.
 Grund, Birawa 3119.
 — Jche Erben, Breslau 623.
 Grundmann, Heinr., Nieder-
 Alt-Elguth 902.
 — Theod., Gnichwitz 133.
 — P. G. J., Greibnitz 2619.
 — Paul, Kriskowitz 2624.
 — Gottl., Malzen 141.
 — Heinr., Rudelsdorf 890.
 — Adolf, Sentz 891.
 — Valasca, Siegersdf. 1969.
 Gruner 3576.
 Grunert 698.
 Grzimek, Wojanowo 3817.
 — Franz, Rogau 3107.
 Guenther, Rud., Bergkehle
 1445. 1631.
 — Diezdorf 655. 657. 661.
 — Hedwigsdorf 2188. 2231.
 — A., Krausenau 1058.
 — K., Ndr.-Kunzendorf 1171.
 — Georg, Pückerwitz 1495.
 — Zul., Matzkawe 1501.
 — Gust., Radwitz 2709.
 Gürlich 820.
 Gürlich, M., Zärischau 1433.
 — Ther., Stanowitz 1442.
 Güttler, Rob., Kostenblut 750.
 — Aug., Feicherwitz 758.
 — T., Pfäffend. 2438. 2444.
 Guillemain 1484.

- Gulzig 1122.
 Gumlich 1097.
 Guradze, Dr. jur., F., Breslau,
 3982. 4002.
 — Sigismund, Kottlitzschowitz
 4132. 4143. 4164.
 — Hugo, Toft 4224/9.
 — Kurt, Toft 4148/9.
 — Karl, Zyrowa 4077/81.
 — 'sche Erben, Ed., Zyrowa
 Gusche 2385. [4077/81.
 Guß 4025.
 Gutt 3486/91. 4058/62.
 Guttentag 144.
- Haase, W., Frauenhain 1066.
 — Gust., Gr.-Rossen 584.
 — Ed., Reichau 834.
 — M., Schoisdorf 2672.
 Habel, G., Rgl. Gräditz 1221.
 — C., Hartmannsdorf 2440.
 — Konr., Neustadt 3646.
 — Alb., Puschlau 1185. 1200.
 — Antonie, Puschlau 1222.
Habelschwerdt, Stadt 384. 399.
 Habisch, Frau 2057.
 Haack, Karl u. Wilh. 1242a.
 Hackenberg, Karl, Landbau 753.
 — Jos., Lobris 2426.
 Haedele 1891.
 Haeder 1825.
 Haehndel, Zul. u. Rob. 351.
 Hänel, Hagedorf 2656.
 2958. 2707.
 — Eug., Ubersdorf 1642.
 Hänisch 2566.
 Hänfel 1887.
 Häusler E., Rittlau 818. 1096.
 — Wilh., Kraßnitz 423. 432.
 — Stanisl., Mdr.-Mois 755.
 — Polwitz 1046.
 — Rich., Schönbrunn 1234.
 v. Haften 372. 2042.
 Hagedorn 2132.
 Hagemann 2249.
 Hagedorf 381.
 v. Hagen 2479.
 Hagitte, C., Körnitz 3632.
 — Ewald, Kadofchau 3993.
 Hagipohl 2109.
 Hahmann 3398.
 Hahn, G., Kunzendorf 537.
 — Peltshütz 55.
 — Heinr., Pfaffendorf 1439.
 — Prinönig 2575.
 — Weichnitz 2060.
 v. Hahn, Bernstadt 965.
 Hahnke 3413.
 Haide 2433.
- Hainke, Gust., Kniegnitz 2623.
 — Dsm., Malitzsch 2427.
 — Dst., Dyas 2633.
 v. Hafe, Frau 2126.
 Halfter, Alois, Weilau 742.
 — Alois u. Rob., Kl.-Wielau
 1215.
 — Rob., Kleinitz 873.
 — Jos., Gr.-Märzdorf 1227.
 Halter 392.
 Hamann 2621. [689].
 Hammer, Poln.-Baudis 647.
 — Klirer Forst 2797. 2812.
 — Mdr.-Steinkirch 2506.
 — Gr.-Sürding 94.
 Hampel, Jos., Wärdorf 572.
 — Robert, Golitzsch 1155.
 1170. 1182.
 — Zul., Keulendorf 749.
 — Marie, Keulendorf 749.
 — Ed., Kreiswitz 3414.
 — Ludwigsdorf 1174.
 — Alois, Troppau 3791.
 Hamscher'sche Erben 1696.
 v. Hande, G., Kunsdorf 821.
 Handchel 3570.
 Hanff, Heinrichau 566/8.
 — Reudef 3477/85. 4115/31.
 Hanisch, Zawornitz 3434.
 — Raffadel III 3345.
 — Em., Scharkau 4147. 4160.
 — Schablau 3209.
 — Franz u. Marie, Wiesent-
 thal 590.
 Hante, Ed., Altmannsdorf 3496.
 — Wilh., Baumgarten 238.
 — Friz, Berghof 1141.
 — Anna, Ernsdorf 1091.
 — P., Mdr.-Giersdorf 1220.
 — Marie, Neuwalde 1510.
 — B., Panthenau 2209. 2233.
 — Tzschocha 2510.
 — Anna, Willkau 1243.
 Hannig, Franz, Mdr.-Baum-
 garten 1809.
 — Gust., Raufschwitz 2081.
 Hanspach 2507.
 Hantke, Ferdinandshof 3145.
 Hantsche 3510.
 Hapel, L., Kroitzsch 2626.
 — R., Tscheschenndorf 2238.
 Happold 2480.
 Gr. v. Harbuval u. Chamaré,
 Friedr., Olambach 533.
 — — — — Anton, Stolz 388.
 532. 3708.
 Grfn. — — — — Theresia,
 Stolz 226. 266. 268. 206.
308. 385. 389. 540. 543.
- Gr. v. Hardenberg 2032.
 Harder, Charlotte 1286.
 Harke 2097.
 Harmening 87. 108.
 Gr. v. Harrach, Ernst, Kl.-
 Krichen 2746.
 — — — Leop., Sägewitz 72.
 — — — Ferd., Tiefhartmanns-
 Harriehausen 286. [bf. 2991.
 Hartisch 1575.
 v. Hartitzsch 2892.
 Hartmann, Buschvorw. 1154.
 — Dffig 1438.
 — Protsch 438.
 — Bogelsdorf 2462. 2511.
 Hartog 3877.
 Harttrampf'sche Erben 2632.
 Hartung, Elise 2433.
 Hartwig, Franziska 1439.
 Haschke 1533.
 Grfn. v. Haslingen, Wanda,
 Quetsch-Altenburg 1187.
 1213.
 Gr. — — — — gen. v. Schickfus,
 Heinr., Berlin 1152. 1223.
 — — — — — Richard,
 Breslau 1187. 1213.
 Hasse 1773.
 Fürst v. Hasfeldt-Trachen-
 berg 497/525. 1456.
 Hauf, Kasian 1398.
 — Wilh., Magwitz 3253.
 Haude, Jos., Leipe 581.
 v. Haugwitz, Marie, Beer-
 berg, 2456.
 — — — — Wilh., Lehnhaus 2664.
 2666. 2682.
 — — — — Ernst, Reundorf 2131.
 — — — — Gotth., Rosenthal 68.
 Gr. — — — — Heinrich, Kamieft
 1923. 1927.
 — — — — — Hardenberg-Revent-
 low, Heinrich, Rogau
3690/4. 3989. 4029.
 Haufe, Weizenrodau 1239.
 Hautohl 1523.
 Haunschild, F., Gr.-Rossen 584.
 — Ernst, Zul., Schönfeld 203.
 Hauptshulsonds, schles. kath.
 1910. 1916.
 Hauschild, Königsheim 2107.
 Hausfideicommit, Rgl. 69.
 663. 1291. 1491. 1876. 1879.
 1980. 1987. 1990. 2016.
 2023. 2044. 2049. 2051.
 2059. 2300. 2304. 3880.
3883/4. 3887/8. 3891.
3896/7. 3899. 3907. 3909.
 3916.

- Hausknecht 2077.
 Hausmann, W., Parchau 2759.
 — Neuthau 3016.
 — Fedor, Weckeritz 2058.
 Hawlitschka 709.
 Hayn, Emil, Warutherberg
 2779. 2817.
 — Ob.-Heidau 2620.
 Haynau, Stadtgem. 2253.
 Hechler 125.
 Hecke, Breslau 1572.
 — Ludw., Mahlen 1498. 1532.
 Heckel 3568.
 Hecker 1309. 1329. 1331.
 1345. 1357.
 Heckert 1362.
 v. Heberich, Frau 1265.
 2171. 2184.
 Hedewig 1332.
 Hegensticht 3714. 3951.
 Heiber 1216.
 Heidemann 1745.
 Heidenreich, Alt-Elguth 903.
 Heidenreich, Reichen 624.
 — Süßwinkel 985.
 — Poln.-Würbitz 3366.
 Heider, Frau 3916.
 Heidler, Aug., Kostenblut 750.
 — Ernestine, Kostenblut 750.
 — Karl, Kostenblut 750.
 — Anna, Sablath 761.
 — Aug., Sablath 761.
 — Joh., Poln.-Schweinitz 764
 Heidrich, Gisdorf 1385. 1387.
 1391.
 — Antonie, Jawornitz 3434.
 — G., Gr.-Krauschon 1862.
 — C., Dertmannsdorf 2489.
 — Dnechau 3347.
 — Jul., Zauchwitz 3428.
 Heilscher 2675.
 Heimann, A., Bischof 743.
 — Heint., Breslau 1900.
 — Mar., Wiegshütz 3098.
 3116.
 — Hein, Kleinitz 2282.
 — Heint., Piltich 3421.
 Heine, Neuhof 3393.
 Heinemann 1197.
 v. Heinen, Gustav 2438.
 2444. 2600.
 — Elise 2445.
 Heinitz, Joh., Eisenberg 1316
 — Josefa, Heingendorf 3572.
 Heintz, Konr., Beshine 1798.
 — Herm., Dzielonke 901.
 — Emil, Kosschütz 2624.
 Heintz, Paul, Kosschütz 2624.
 — Ludw., Schlaupp 1757.
 Heinrich, Couradsdorf 2179.
 — Oswald, Garnowan
 3658.
 — Haultauf 1471.
 — Emil, Mangschütz 1654.
 — Neukirch 50.
 — Jul., Profen 2431.
 — Maria, Triebelwitz 2435.
 — Ernst, Zantkau 1555.
 Heinfius 2883.
 Heintzel 310.
 Heise, Dorothea 2895.
 Heißig, Boroschau 3886.
 — siehe Erben, Leobschütz 3419.
 Helbig, Th., Gdrisjeffen 2701
 — Karl, Hohendorf 2255.
 — A., Pohe 42.
 —'s Erben, D., Mois 2707.
 Held, R., Dtsch.-Dffig 2086.
 — Valerian, Schönheide 221.
 v. Hellendorf, Frau 2719.
 Heller, Kittlitztreben 1859.
 1869. 1882.
 — Eduard, Radstein 3598.
 — Felix, Schelis 3601.
 — Mar., Kiondylas 4222.
 Helling 2457.
 Hellmann, Starfine 1543.
 v. — Jul., Taltau 1979. 2036.
 Hellmich, K., Micheltwitz 1505.
 — Neurode 2598. 2733.
 — Sacrau 928.
 — Herm., Steinborn 1932.
 — Gust., Tarnast 1548.
 Hellwig, P., Arnoldsmühle 3.
 — Mar., Schwiebedame 441.
 Helm, W., Dahsau 1698.
 — Friedr., Godow 3955.
 Hempe, M., Lobendau 2202.
 — Neudorf 917.
 Hempel, G. u. Kurt, 2051.
 Hr. Hendel v. Donnersmard,
 Joh. Edgar, Grambschütz
 607. 613.
 — — — — — Lagn, Nalfo 711.
 3058/62. 3319/22. 3445.
 4107/14. 4231.
 — — — — — Guido, Neudeck
 3063/5. 3477/85. 4115/31.
 4238/41.
 — — — — — Hugo, Siemiano-
 witz 2001. 3058/62. 3305.
 3310. 3319/22. 3445.
 4107/14. 4231.
 — — — — — Leo Amadeus,
 Weimar 604. 2247/9.
 — — — — — Arth., Wolfsberg
 3058/62. 3319/22. 3445.
 4107/14. 4231.
 Graf. Hendel v. Donners-
 mard, Wanda, Poln.-Kra-
 warn 3386. 3398. 3796/7.
 Hengstendorf 343.
 Henke 2073.
 Henkel, Herm., Vindenau 3298.
 — Rud., Sercha 2143.
 Henneberg, Herm., Ober-
 Kummernick 2553.
 Hfr. v. —, Teicha 2848.
 Hennebo 2473/4.
 Hennicke 1223.
 Hennies, Gebrüder 3668.
 Hennig, Ad., Sägendorf 2413.
 — Arth., Kaudewitz 2621.
 — Lobenau 2816.
 — Aug., Skohl 2434.
 Henrici, C. M., Collm 2784.
 — Gerh., Hartliebsdorf 2703.
 Henschke 3505.
 Hensel, Guido, Liebegast 2358.
 — Neuhoff 2311.
 — Riesgawe 1734. 1764.
 Hentschel, R., Bärwalde 575.
 — Aug., Barzdorf 2611.
 — Rob., Beckern 1423.
 — J., Hertwigswaldau 2423.
 — Aug., Järschau 1433.
 — W., M.-Seifersdorf 1929.
 —'s Erben, Julius,
 Barzdorf 2611.
 Henze, Herrpottsch 25.
 — Marie, Weichitz 2060.
 Hefner, Bziuntau 3473/5.
 — Guttentag 3468/72. 3476.
 Heptner, Neudeck 274.
 — Woißknit 3478. 3483.
 Hr. zu Herberstein 400/6.
 Herbst, Schönwaldau 2667.
 2988.
 — Karl, Weiskeißel 2873.
 Herba, Marie 50.
 Herint 3410.
 Herman, Dtsche. Siedlungs-
 Gesellschaft, A.-G. 2899.
 Herold, Kobelau 212.
 — Ed., Mdelendorf 2257.
 — Wolfsdorf 738.
 Herrmann, Reinh., Blumenau
 — Butau 3813. [3327/8.
 — Otto, Gräbel 1814.
 — Pauline, Herzogswaldau
 2424.
 — Jul., Kleschwitz 1719.
 — Karl, Schwirklan 4001.
 Herfel 1894.
 Hertrampf 1238.
 Hertwig, Moritz, Roth-Neu-
 dorf 861. 864.

- Hertwig, Seiffersdorf 2989.
 Herzog, D., Gräbchen 20.
 — Kniegniß 2623.
 — Kuchelberg 2552. 2592.
 Herzog, G., Weuthniß 2071.
 — Aug., Poischwitz 2430.
 Heß, Schlawa 1923. 1927.
 von Hessen und bei Rhein,
 Ernst Ludw., Großh. 2305.
 Hettner, Ob.-Pombien 2405.
 Hettwer, Sarnau 3353.
 Heute 424.
 v. Heuthausen, Albertine 3005.
 v. Henkebrandt und der Fasa,
 Wilhelm, Reg.-Präsident
 Breslau 621.
 — — — — Ernst, Protisch 438.
 — — — — Ernst, Randrath,
 Tschuntawe 424. 444. 450.
 Heyn, Arth., Lauterbach 2116.
 — Georg, Pischkowitz 275.
 v. Heyniß 2107. [277. 772].
 Heise, Lauban 2518.
 Hicter, Rud., Ndr.-Frauen-
 waldau 1463.
 — Otto, Priffelwitz 12.40.62.
 — Karl, Wanger 12.40.98.
 Hielscher, Commerowe 1458.
 — Wilh., Daubitz 2789.
 — Hugo, Langenöls 884.
 — Panten 2568.
 — Berth., Reibniß 65.
 — Schornberg 3055. 3057.
 Hiersemann, Em. u. Aug. 877.
 Hiersemenzel 2171. 2184.
 Hilbert 1090. 1135.
 Hilbrandt, Dombrowka
 4195. 4199.
 — Karl, Biskop 3683.
 Hilger 4156.
 Hillebrand, R., Nowag 3576.
 Hillebrecht 2834.
 Hiller, Domslau 130.
 — Ad., Guhlau 1222.
 — Langseifersdorf 1123.
 — M., Leschwitz 2118.
 — E. F., Zittau 2459.
 Frhr. Hiller v. Gärtingen,
 Friedrich, Berlin 2409.
 — — — — Wilh., Neppersdorf
 2409.
 Hillmann, Stabelwitz 161.
 — Thiergarten 1768.
 Hilscher, Kędzja 510.
Hilse, Roschentin 3463. 3465/6
 — Urstau 1295.
 Himml 3381.
 Himpe 1986. 2019.
 Hinke 1070.
- Hirch, M., Albrechtshof 2160.
 — Jul., Sercha 2143. 2146.
 — E., Sohr-Neundorf 2164.
 Hirsch, Bruno und Alfred,
 Berlin 3948. 3963. 4013.
 — M., Hohenpetersdorf 1819.
 — Georg, Zedlownik 3948.
 3963. 4013.
 — Kalinow 4031.
 — M., Kriemberg 1754.
 Hirschberg, Stadtgemeinde
 2303. 2306/7. 2313. 2315.
 Hirschberg, Tadelwitz 227.
 Hirschel, Georg, Wischwitz 122.
 — Salo, Breslau 122.
 Hirschfeld 2178.
 Hirschmann 684.
 Hirt, Cammerau 1147.
 Hirtze, Wärsdorf 330.
 Hlubeł 3791.
 Gr. v. Hochberg-Fürstenstein,
 Volko, Berlin 445. 477/87.
 1389. 1836/41.
 — — — — Konrad, Pleß
3210/15.
 Hochmuth, Mich., Pohlano-
 witz 41. 63. 154.
 — Paul, Schlanowitz 1756.
 Hochstädter 2528. 2562. 2579.
 Höcker, Martha 3525.
 Höfchen 3013.
 Höfzig, Baumgarten 3198.
 — Rob., Grabig 2073.
 — Stohnsdorf 2314.
 Hölcher 2017.
 Höppner 2425.
 Högri 430.
 Hörner 2649.
 Hörer 736. 741.
 Hoyerichter, Zuppendorf 331.
 — Radziunz 505.
 Hofferel 3455.
 Hoffmann, E. G., Gr.-Baubitz
 — Baunau 1975. [2612].
 — Heinr., Gr.-Weckern 2613.
 — Jul., Berndorf 2614.
 — G. D., Berndorf 2614.
 — Jul., Berndorf 576.
 — Adolf, Bingertau 1446.
 — Max, Breslau 1443.
 — Heinr., Brostau 2072.
 — Brzekeß 3120/1. 3123.
 — Ernst, Buchwald 745.
 — Gust., Buchwald 745.
 — Franz, Cosel 1717.
 — Cracowahne 1460.
 — Czermwenz 3786.
 — Auguste, Dreißigshuben
 1130.
- Hoffmann, Gr.-Ellguth 3076.
 — Franz, Gäberdorf 302.
 — Luise, Gäberdorf 1428.
 — Hausdorf 774.
 — Jul., Gr.-Kniegniß 882.
 — Th., Gr.-Kniegniß 829.
 834. 882.
 — Hugo, Roschendorf 3244.
 — Luise, Kostenblut 750.
 — Bruno, Kunzendorf 2557.
 — Daw., Gr.-Käpitz 2628.
 — Georg, Feifersdorf 2199.
 — Karl, Pinz 340.
 — R., Neumittelwalde 1627.
 — M., Niebusch 1918. 1925.
 — Franz, Nowag 3576.
 — Petrilau 829.
 — Reinh., Triefen 926/7.
 — Heinr., Müders 284.
 — Max, Kurt und Georg,
 Schabenau 358.
 — Siebenhufen 1313. 1325.
 1354.
 — Skorischau 627.
 — Friedr., Thoniß 892.
 — E., Würgsdorf 1847.
 —'sche Erben, Boguslawitz
 1612. 1616.
 — — — — Heinr., Kamtin 1717.
 v. — Deod., Röversdorf 2985.
 Hoffmann - Scholz, Frau,
 Pohlendorf 2213.
 — — — — Weissenrode 2629.
 Hoffmann, Christiane 1231.
 Hofrichter, Rogoizna 3994.
 Hohberg, Kiegal 1406.
 — Dsk., Czecpanowiz 3677.
 3680. f. Nachtrag.
 v. — Boglau 1154. 1176.
 1203.
 Prinz zu Hohenlohe-Ingel-
 fingen, F. W., Roschentin
3455/67. 4205/9. 3940/1.
 Fürst - — — — Dehringen,
 Hugo, Slawentitz 3088.
3119/29. 3306. 3309.
3925/32. 4012. 4063/9.
4172/94.
 Prinz - — — Schillingsfürst
 siehe Herzog v. Ratibor.
 Fürst v. Hohenzollern, Leop.,
 1868. 2659. 2661. 2674.
 Hohlfeld, Neubek 4115/31.
 Frhr. v. Hoisingen, genannt
 v. Huene 3155. 3166.
 v. Holleben 2894.
 Hollender 53. 107.
 Hollmann 333.
 Holters 683.

- Holubel 3307.
 v. Holwede 715.
 Holz 1951.
 Holzhammer 330.
 Homburg 410/12.
 Honja, Schnellendorf 3168.
 — Jos., Wallendorf 632.
 Hoppe, Sereno 4163.
 Hopffe, Weidewitz 3204.
 Hoppe, H., Gr.-Bauditz 2612.
 — Aug., Gränowitz 2618.
 — Paul, Radwitz 2670.
 — Eduard, Skohl 2434.
 Horn, Dalfau 1979. 2036.
 — Gudewitz 22.
 — Frik, Heidau 1031.
 — Funke 491.
 Horzetsky, Agnes und Max,
 Schitschin 1661.
 — Gotth., Ndr.-Schönau 930.
 Hospital zum Heil. Geist,
 Beuthen 3307.
 — „Allerheiligen“, Breslau
 25. 698.
 — St. Bernhardin, Breslau
 1496.
 — zum heiligen Johannes,
 Breslau 703.
 — Kathol., Glas 273. 308.
 — Central-, Görlitz 2835.
 — Städtisches, Jauer 2394.
 — Fürstbischöfliches Ober-,
 in Reisse 3513.
 Hofmann, Emil, Heiland-
 tauffung 2973.
 — F. K., Pestkauffung 2974.
 Or. v. Hoyerden - Plentzen
 1031. 1033.
 Hoyer 803.
 Or. v. Hopyos 1817. 1822.
 1825. 1828.
 v. Hübel, Elise 2106.
 Hübler 2797. 2812.
 Hübner, Ferd., Barfchau 2714.
 — H., Doberchau 2180.
 — Eichberg 2966.
 — H., Großenbohrau 1901.
 — Heibersdorf 3207.
 — Herm., Rosenbau 2256.
 — Ndr.-Küpper 2906.
 — Wittlau 2207.
 — Poln.-Neufirch 3099.
 — Ernst, Nikollstadt 2632.
 — Hugo, Rauffe 709.
 — Karl, Larnau 253.
 — Rud., Wadenau 3608/9.
 — Mar., Waiffack 3399.
 v. Hüllesheim 1818.
 Hümer 591.
- Hüttenfiskus, Kgl. 4100.
 Fthr. v. Humboldt'sche Erben
 3257. 3278.
 Fthr. v. Humbracht 283.
 Fthr. v. Hundt 3219.
 Hungar 1327. 1358.
 Fthr. v. Huppmann-Walbella
 Fuß 1883. [3360.
 Huth 320.
- Jachmann 1224.
 Jacob 2532.
 Jacobi 2336.
 Jädel, Roniken 354.
 — Langenbielau 1119/27.
 Jäger, M., Gr.-Breesen 1449.
 — Groß-Elguth 1120.
 — A., Kaiserwalde 386.
 — Ob.-Ranthenau 827.
 —'sche Erben, Zirlau 1245.
 Jänisch, Mar., Freichau 1280.
 — Ober-Tschirnau 369.
 — Wölfegrund 2396.
 Jänisch, D., Gr.-Bauditz 2612.
 — H. K., Bernsdorf 2614.
 — Poslau 3973.
 — P. G. H., Mönchhof 2631.
 — Alwine, Waldau 2648.
 Jährig 3958.
 Jäfel, Rob., Rimptsch 841.
 844. 888.
 — Jos., Seifersdorf 1784.
 Jäschke, Brodelwitz 1250.
 — Gr.-Guhlau 3232.
 v. Jagow 317. 342.
 v. Jagwitz 1976.
 Jahn 1092.
 Jahr 181.
 Jakob 1557.
 Jacobi 1020.
 — v. Wangelin 324.
 Janeba 273.
 Janeski, Karmunkau 3896.
 — Penschütz 3092. 3105. 3110.
 Janick 2810.
 Janisch 3581.
 Janitsch 3144.
 Janotta 3408.
 Jansen 3210/5.
 Janite 1326.
 Janus 531.
 Janusch 3648.
 Jarecki 1568.
 Jaroczynsky 2498.
 Jäschke 2548.
 Jäschowitz 3920.
 Jauer, Stadtgemeinde 2411.
 Jawierch, Emilie 1068.
 Jaworski, Anna 4000.
- Jdpiel 3328.
 Jeenel 4232.
 v. Jeeke 1403.
 Jeltich, Gustl., Carlstruß 1253.
 — R., Rabfen 2030.
 Jenke, Girtlachsdorf 1837.
 — Hartau 3003.
 Jentner 3965.
 Jentich, Heinr., Ndr.-Herm-
 dorf (Hannauisch) 2192.
 — Marie, Brodtschhine,
 1450. 1549.
 Jerschel, Frau, Seiferbau 1236.
 — Otto, Striegau 1432. 1443.
 — E., Thomitz 892.
 v. Jerin, Konst., Geseß 3508.
 — — Marie, Gr.-Gräbitz 1988.
 — — Emmo, Wegnersau
 1988. 2059.
 Jeschek, Gebr. 1235.
 Jesbinski 126.
 Jßländer 3812.
 Jhmen 2011.
 Jbich 1057.
 Jgmann 2750.
 Jllner, Hohendorf 1817. 1828.
 — Marschwitz 1041.
 — Arth., Moisdorf 2402.
 Jmmervahr 52. 134. 702.
 Or. v. Jngenheim 3263.
 Jnhoffen 661.
 Joachimstein, Fräuleinstift
 2125. 2133/4. 2139. 2148.
 2477. 2484. 2849.
 Jockich 749.
 Jörs 2017.
 Jöhnte 3669.
 St. Johannistift, Königl.,
 Liegnitz 2181. 2246. 2528.
 2562. 2579. 2615.
 John, Ad. u. Marie, Grabig
 2073.
 — Theod., Ob.-Frießen 926/7.
 v. Johnston, Mar., Rathen 777.
 — — Mortimer, Zweibrod
 58. 110.
 — — Frau, Zweibrod 153.
 Jonas, Fürstena 663.
 — Gustav, Rathe 960.
 Joniens 3674.
 Joppich, Ernst, Mühlendorf 304.
 — A., Ndr.-Steine 797.
 Jordan, Louis, Berlin 436.
 v. — Karl, Baunau 1975.
 — — Emil, Obisch 1292.
 2023. 2039.
 — — Hedwig, Obisch 1258.
 — — Karl, Schiroslawitz
 3326. 3354. 3363.

- Torde 3944.
 Troschko 3813.
 Troschky, Hugo, Gr.-Bischwitz
 1447.
 — Gustav, Leutbach 2013.
 Trousseau, Adeline 2169.
 Trumler, Jul., Dittersdorf 3643
 — Mieder 4103.
 Trummer 3341. 3900.
 Truengling, Ed., Malitzsch
 2413/8. 2565. 2965.
 Trügel, Hansherau 664.
 Trügel, 2033. 2037. 2764.
 Trümmel, Jul., Gubitz 426.
 — Simedorf 1827. 1829.
 Trug, Aug., Cundersdorf 3224.
 — Marie, Ptakowitz 4104.
 — Rosmontau 4040.
 Trugger, Neudorf 2208. 2240.
 — Rud., Profen 2408. 2424a.
 — Ad., Semmelwitz 2433.
 Truggermann 2138.
 Trugmichel 641.
 Trugwitz 1424.
 Trugwitz 4190.
 Trugwitz 4135.
 Trugwitz 3798. 3807. 3809. 3815
 Trugwitz, Wald, Elguth 658.
 — s. s. Erben, Schlottnig 2640
 Trugwitz 3832.
 Trübner 679. 725.
 Trübner 3098. 3116.
 Trübner 2191.
 Trübner 202.
 Trübner 2422.
 Trübner 652.
 Trübner 2571.
 Trübner 809. 1335.
 Trübner, Max, Buchwald 745.
 — Friedr., Wammelnitz 1379.
 Trübner 134.
 Trübner 998.
 Trübner, Luise 2173.
 Trübner 895.
 Trübner 2093.
 Trübner 1945.
 Trübner 4173. 4177. 4185.
 Trübner 1861.
 Trübner, Goshütz 1675.
 Trübner 1405.
 — Wällich 2952.
 Trübner 1800.
 Trübner, G., Fruchtmühl 2723.
 — Haidevorwerk 2018. 2029.
 — Jul. sen. u. jun., Kosten-
 blut 750.
 — Anna, Sablath 761.
 — Franz, Sablath 761.
 Kaiserbrecht 2488.
 Kalau vom Hofe 1286.
 Kaldhoff 3069.
 v. Kaldreuth, Pirchen 1522.
 Gr. - — Theob., Ndr.-Sie-
 gersdorf 1930. 1942. 1944.
 — — Afr., Warmbrunn
 Kalinke 2999. [1942.
 Kaller, Frau 4065/6.
 Kalmbach, Selma 643.
 Kalm 1234.
 Kammeler 3175/93.
 Kandler 3227.
 Kanus 3352.
 Kapell, Bralin 1646. 1648.
 Kappel, Kolzig 2268.
 Kappler, D., Schönbühl 1373.
 — Wählfatt 2599.
 Kaps 413.
 Kapuste 931. 938.
 v. Kardorff 939.
 Karge, Gust., Aug. ic., Hert-
 wigswaldau 2423.
 — Heinr., Kobitz 2426.
 — Karl, Wertschütz 2630.
 — Gust. Ad., Rojn 2638.
 — H., Gr.-Wandritz 2649.
 Karer 3264.
 Karowski, Paul u. Antonie,
 Gabitz 1018.
 Karowski, Saabe 637.
 Karnecki 3367.
 v. Karstedt 2190.
 Karstunty 3468/76. 3918.
 Karvat 3372.
 Karzuzi 976.
 Kasch 2980.
 Kaschel, Bittschin 4172. 4184.
 — Karoline, Gr.-Nossen 584.
 Kasner 353.
 Kasstelsky 1466.
 Kascher, Joh., Bruch 744.
 — Carlshof 4107/8. 4110.
 4113.
 Katterwe 1490.
 Kattner, Mikulschütz 4115/31.
 — Jos., Mlogwitz 3254.
 Kasz, Jul., Goldschmieden 19.
 — H. H., Gölitz 2162.
 Kaube, Frauenhain 1153.
 — Stäbchen 1195.
 Kaudel 135. 1030.
 Kaushke 1928.
 Kaup, Helene 1774.
 Kaup, Rob., Gr.-Graben 972.
 — Koblhöhe 1396.
 — Kurt, Tworsmirke 446.
 Keetmann, H., Profenwitz 1065.
 — Emil, Striegendorf 3273.
 Keil, Heinr., Ruhern 1434.
 — Emanuel, Piltsch 3421.
 — Erich, Wangerinawe 447.
 — s. s. Erben, Gustav,
 Biersdorf 2420.
 Keisler, H., Ob.-Langenau 416
 v. Keisler, Arth., Gr.-Elguth
 3076.
 Kelbel 3239.
 Keller 2399.
 v. Keltz 1543.
 Kemmler, Coritau 259.
 — Neudorf 804.
 — Georg, Wiese 1551.
 Kempe 3311.
 Kempner, Friederike 641.
 Kepper, Birtkretscham 1361.
 — Ernestine, Döbersdorf 244.
 Kerber, Ambr., Nd.-Altwohlan
 1779.
 — Langhelwigsdorf 1821.
 — G., Nd.-Würgsdorf 1835.
 Kerker 3630.
 Kersting 3745.
 Kern, Rich., Aßlau 1848.
 — Herrndorf 2538.
 — A., Fürstl.-Neudorf 1657.
 v. — Valeria, Brieg 3249.
 Gr. v. Kerstenbrock siehe
 Gr. v. Korff.
 Kerstan, Ottilie 2773.
 Kersten, Schwarmitz 2283.
 Kersting 2234.
 v. Kessel, H., Ob.-Glauchau 1466
 — Guido, Zeisdorf 1896.
 1974. 3025.
 Kersch. - — Zeitlich 1002/5.
 Kessler 2781.
 v. Ketteler, Freiinnen 4155.
 Kewl, Hennesdorf 3233.
 Kiehl, Reindorf 563/5.
 Kiel, Quolsdorf 738.
 Kielmann, Reinhold, Lublitz
 3441/2. 3452.
 — Döw., Gr.-Tinz 2644.
 Kiensast, Gottl. 1365.
 Kiewalter 2521. 2561.
 Kiewetter 3427.
 Killmann 1571.
 Kinder 644.
 Kindinger, H., Birtendorf 3004.
 — Piffa 2121.
 — Franz, Märzdorf 2706.
 — Josef, Märzdorf 2706.
 Kinner, Poln.-Tschammen-
 dorf 1355.
 — Zweibrod 110.
 Kirche, Evang., Steinau a. D.
 1290.

- Kirche, Evang., Trebnitz 1562.
 — — Winzig 1743.
 — Kath. Domkirche, Breslau 1614. 1641. 1641a.
 — — Chorzow 3307.
 — — Kreuzendorf 618.
 — — Oberglogau 3644.
 — — Gramschütz 2074.
 — — Hochkirch 1998.
 — — Hohenfriedeberg 1846.
 — — Hundsfeld 1014.
 — — Deutsch-Kamitz 3569.
 — — Kamitz 3294.
 — — Lashwitz 3296.
 — — Leschnitz 4034.
 — — Lindenau 3298.
 — — Meisse 3536.
 — — Patzschau 3578.
 — — Gr.-Pramsen 3647.
 — — Rathmannsdorf 3579.
 — — Rengersdorf 280.
 — — Oberschwedeldorf 289.
 — — Schmitzsch 3650.
 — — Schweidnitz 1143.
 — — Groß-Strehlitz 4025.
 — — Waidtdorf 3583.
 — — Alt-Zülz 3651.
 Kirchner, Börnchen 1812.
 — Ernst, Görkitz 2365.
 — Zul., Obersdorf 585.
 — Guft., Stannowitz 1085.
 v. Kirn 797.
 Kirsch, Gr.-Tinz 848/9.
 — Hugo, Klein-Lassowitz 3925. 3929. 3931.
 Kirschke 1062.
 Kirschmarck 1987.
 Kirstein 1074.
 Frhr. v. Kittlitz'sche Erb. 2861.
 Klapper 3799.
 Klauenflügel, Buschen 1695.
 — F. G. C., Greibnitz 2619.
 Klee, Guft., Runzen 1082.
 — Rob., Runzen 1082.
 — Wilh., Weisdorf 1086.
 Klein, Ernst, Bernsdorf 576.
 — Dobischau 3131.
 — Helene, Burgwaldstein 297.
 — Karl, Markersdorf 3574.
 — Wiesegrade 943.
 Kleiner, Rattowitz 3054. 3056. 3638/41. 3780/3. 3986.
 v. — G., Ebersdorf 1426.
 Kleinert, Adolf, Klonitz 2397.
 — Aug., Pandau 753.
 Kleinmichel 1066.
 Kleinod 97. 1029. 1040.
 Kleinschmidt, Ernst, Ritterwitz 3257. 3278.
 Kleinschmidt, Alb., Wragose 3364. 3368.
 Kleinwächter 1650.
 Klemann 1107. 1114. 1128.
 Klement 1893.
 Klementa 3067.
 Klemenzt 3373.
 Klemm 2766.
 Klenner 86.
 Klesch 930.
 Klesse 301.
 Klewitz, Slawentzitz 3088. 3119/29. 3306. 3925/32. 4063/9. 4172/94.
 — Weberau 1813. 1831.
 Kliche 384. 399.
 Klimmt 2467.
 Klingberg 1860.
 Klinghardt 918.
 Klingner 1702. 1711.
 Klinke, A., Schottgau 85.
 — G., Siegroth 840.
 Klinfert 1146. 1201.
 v. Klinskowitz 2265.
 Klimmer 1049.
 Klippel 133.
 v. Klipping, Wilh., Cziasnau 3429. 3435. 3443.
 — — Wilh., Kolzig 2268.
 — — Dietrich, Ob.-Langenau 2655. 2663.
 — — Hans-Casp., Schierokau 3448.
 — — Ad., Stein 935. 1016.
 — — A., Poln.-Schammen-
 dorf 1355.
 — — Henning, Ndr.-Zausche 3024.
 Kloß 1246.
 Kloer 1045.
 Klopfer 3029/42.
 Klose, Philipp, Breslau 20.
 — Friedrichsrodung 1183.
 — Aug., Tärtschau 1433.
 — Guft., Bogolau 3956.
 — Radziontau 4114.
 — Kreppline 66. 156. 163.
 — Luise, Schönfeld 1373.
 — Agnes, Strehlitz 1238.
 — Adolf, Tschirnitz 2436.
 — August, Wilschowitz 895.
 — Johann, Zauschwitz 3428.
 Kloß, Gellenau 263.
 — Lomnitz 2122. 2461.
 — Herm., Pilgramsdorf 2763.
 — F., Zobten 2683.
 Klose, Wilh., Carowahn 127.
 — A., Hermisdorf u./K. 2322.
 Kloster zu St. Maria Magda-
 lena, Lauban 1855. 2472.
 2476. 2515.
 Kloster St. Marienstern bei
 Pauschwitz i. Sachs. 2350.
 Kloß 3270. 3288. 3290. 3561.
 Klouft 2546.
 Klüber 2447.
 v. Klübow 2442. 3972. 3997.
 Kluge, Bellwischhof 2527.
 — Ost., Reppersdorf 2409.
 — Alwin, Weißig 2366.
 Kluger, Woinowitz 3876.
 Knabe 3404.
 Knappe, Richard, Breschne-
 Frenhan 454.
 — Zul., Kaudewitz 2621.
 — Paul, Pöhlisdorf 2213.
 Knappe u. Thomas 2499.
 Knaps 4064.
 Knauth 1116.
 Knebel 1834.
 Knie, Maitwaldau 2980.
 Knobel, Leichhof 1961.
 Frhr. v. Knobelsdorf
 2278. 2297/9.
 Knobl, Gottartowitz 3959.
 Knoblauch 2471. 2485.
 Knobloch, G., Radwitz 2709.
 — Dr., Schmottseiffen 2710.
 — Zobel 2153.
 Knoch, Emil, Alt-Gabel 3000.
 — Luise Pauline, Poppischütz
 1919.
 — Robert, Poppischütz 1919.
 Knoefel 3531.
 Knönagel 2747.
 Knoll 1780.
 Knorr 1751.
 Kny, Schwesterwitz 3635.
 Koban 2792.
 Kobelt, Rich., Malitzsch 2427.
 — Herm., Peterwitz 2429.
 — Gustav, Röcklitz 2261.
 — Heinrich, Röcklitz 2261.
 Kober 3889.
 Kobitz, Boigtzdorf 3277.
 Koch, Roth-Lobendau 2220.
 — Sayne 522.
 — Thiela 1292.
 Köben, Stadtgemeinde 1304.
 Koeben, Conradau 1614.
 v. Köckitz, Arth., Zagatschütz
 1475. 1739.
 — — Alfred, Rosemitz 819.
 — — Diep, Mondschütz 1733.
 Frhr. — Sürchen 678. 1767.
 Köhler, Roschmieder 3486/91.
 — Louisenthal 184.

- Köhler's Erben, Nikolstadt 2632.
 v. Köllchen, Frdr., Kittlitzbreben 1859. 1869. 1882. 2228.
 — Mathilde, Kroitschütz 1863.
 Köllsch 1500. 1863.
 König, Alt-Sauer 2425. 2429/30.
 — Susanna, Trschnocke 135.
 — Alt-Kemnitz 2334/5.
 — Ernst, Wobelsdorf 2257.
 — Rich., Wobelsdorf 2257.
 — Edwin, Penzig 2136.
 — Leo, Gr.-Toschen 1574.
 — Neu-Waltersdorf 397.
 — G. L., Wildschütz 2651.
 — Minna, Wildschütz 2651.
 v. — Hans, Wosurau 3097.
 Frfr. — — Else, Groß-Tsurze 4010.
 Königs- und Laurahütte 3051/2. 3304. 3308.
 Körner, Franz, Jaiten 4140.
 — W., Kostellitz 3899.
 Koernich, S., Wätzdorf 196.
 Körnich, Ob.-Steine 782.
 Kohn, Fürstzerbischhof 3398.
 — Eduard, Trautensee 730.
 Kofott 189.
 Kolbe, K., Greiffenstein 2686.
 — Ed., Kohn 2582.
 — K., Trautlebensdorf 2455.
 Kolewe 3953.
 Koller 28. 109. 3813.
 Kolley 216. 223.
 Kollmann 3369.
 Kolsch 3739. 3778.
 v. Kondratowicz 16.
 Konopacki 3638/41.
 Konstanz, Stadigem. 3370.
 Kopisch 1142. 1239.
 Koppener Dampfbräuer. 177.
 v. Koppny 4173. 4177. 4185.
 Kopske 2921.
 Gr. v. Korff gen. Schmising-Kerfembrod, Casp. 4155.
 Grfn. — — Elisabeth 3146. 3157. 3170.
Korn, Gust., Seichwitz 3912/3.
 — Mar., Heiffau 2927.
 v. — G., Dreslau 1193. 2983.
 — — Paul, Ruhnau 820.
 — — F., Neu-Stradam 1638.
 — — — Rubelsdorf, S. 1632/3.
 Korfawe, S., Neundorf 3299.
 — Alois, Rubelsdorf 783.
 v. Koschembahr, Marie, Lederrofe 1399.
 v. Koschembahr'sche Erben, Türpiß 1357.
 Koschinski 4003.
 Koschmider 2540.
 v. Koschützki, Rud., Wrynnef 4134. 4138. 4152.
 — — Wilh., Pstalowitz 4104.
 — — Parisch, Rybna 4105.
 v. Koscielski 3205/9.
 Kosellek 3133.
 Kosiel 54.
 Koslowski, Orzefche 3780/3.
 — Paul, Ruptau 3995.
 Kosmach 374.
 Gr. v. Kospoth 989/94.
 Kothe 3184.
 Kottas, Zabrzeg 3720. 3945.
 Frhr. v. Kottwitz, Leopold, Bognabel 2264.
 — — — 'sche Erben, Langheinersdorf 3010/11.
 Kotulla, Antonie 3403.
 Krader von Schwarzenfeld, Albert, Bogenau 11.
 — — — Ed., Gr.-Sürding 94.
 Krämer 548.
 Krafft, Karl, Cosel 2958.
 Kraft, Drehnow 2265.
 Krahl 2332.
 Krahn 3308.
 Kramer 1720.
 Kramer 1420/1.
 Kramolowski 3355. 3357.
 Krampp 2623. 2629.
 v. Kramsta, G., Kl.-Wresfa 654.
 — — Georg, Frankenthal 655. 657. 661. 729.
 — — Pauline, Gaffron 1248. 1260/1.
 — — Marie, Muhrau 1185. 1200. 1416/22.
 Kranczoch, Kofittnitz 3056.
 — Ruda 4237.
 — Tarnitz 3153. 3173.
 Kranz 4073/4.
 Krasfi 2881.
 Kraus, Krieblowitz 35. 2637.
 Krause, Adelsbach 1579.
 — Joh., Altmannsdorf 574.
 — Babinitz 3477. 3482.
 — Klein-Grauden 3079.
 — Herm., Krelau 580.
 — Mchanna 3978.
 — Petersdorf 3034. 3038.
 — Peterwitz 217.
 — Ranjen 1286.
 — Tarpen 366.
 — Weißig 1297.
 — Gr.-Willowitz 4106.
 Krause, Mar., Zartau 2068.
 — — Inqlin 4116. 4128. 4130/1.
 v. — Feilau 1111.
 Krautwald, Petersheide 3259.
 — K., Volkmannsdorf 3543.
 Krautwurst 705.
 Krebs, Wilh. u. Friedr., Sadra 3457. 3460/1. 3464.
 — Franz, Türniß 3425.
 Krefeldt 2699.
 Kreisparfasse, Herford 1780
 Kremser, W., Zaftzemb 3962.
 — Koppitz 3153. 3171. 3173. 3242. 3. 3251. 3279.
 — Groß-Patshin 4148. 9.
 — Paulwitz 1515.
 — Matthias, Piltich 3421.
 — Rudolf, Piltich 3421.
 — Rothenburg 2796. 2825.
 Kresse 1077. [2836. 2850.
 Kretschmer, Fröschroggen
 — Hartha 2469. [1701.
 — Paul, Heidersdorf 875.
 — Paul, Zeroltshütz 3339.
 — Deutsch-Kessel 2266.
 — Mar., Nicolausdorf 2488.
 — Jos., Sablath 761.
 — Otto, Wildschütz 2651.
 Kretschmar, Louis, Kodersdorf 2813. 2838.
 Kreuz 922.
 Krichler 613.
 Kriebel 935. 1016.
 Krieg, Eichberg 2964. 2966.
 — Kellerhof 1509. 1554.
 — Bernh., Alt-Tschau 1970.
 Krieger 222.
 Krieghoff 1311.
 v. Kriegsheim 815.
 Krißch 4028.
 Krißche 692.
 Krißche 1088.
 Krißchil 3456. 3459. 3467.
 Krönlein 1484.
 Kroker, Kapatzschütz 1469. 1478
 — Emil, Oderwitz 149.
 Kroll 3631.
 Kromeritz 151.
 Krüger, W., Burau 2881.
 — Hoyerwerba 2355.
 — Kraschen 338.
 — Sulau 488. 96.
 Krug von Nibda 2092.
 Krull 3677.
 Krumbholz 3026. 3028.
 Krusberski 4158.
 Krzija 4220.
 Kuba, Rich., Sadow 3449.
 Kube, Siegersdorf 1969.

- Kubis 4215.
 Kuczka 3628.
 Kügler, W., Koischwitz 2624.
 — Herm., Nikolsstadt 2632.
 — F. W. A., Waldbau 2648.
 — Oswald, Waldbau 2648.
 — Rich., Waldbau 2648.
 — 's Erben, Nikolsstadt 2632.
 Kühn, Herm., M.-Falkenhain 2967.
 — K., Ob.-Falkenhain 2968.
 — Geschw., Göllschau 2183.
 — Paul, Goldb. Vorn. 2252.
 — Richard, Gräben 1429.
 — Hans, Hausdorf 1842.
 — Paul, Jamm 3893.
 — Ndr.-Küfersdorf 3017.
 — Heinr., Taschenhof 2235.
 — Ad., Gr. Weichsel 3773/4.
 Kühnast 697.
 Kühne, Ernst, Liebichau 1865.
 — Emil, Alt-Schöndau 2987.
 Kühnel, C., Strziblowitz 3495.
 — Karl, Tschepplau 2053.
 Kth. v. Künsberg-Fronberg 3360.
 Kürschner, Pinden I 2014.
 Kürzel, Kleutisch 211.
 — Johanna, Sablath 761.
 Küssler, Saabor 2277.
 v. — A., Hohenliebentz. 2971.
 — — Mar., Lomnitz 2310.
 Küttner 100.
 Kühle 2066.
 Kuhn, Domslau 130.
 — Karl, Kontopp 2269.
 — Tepliwoda 559/62.
 Kuhnert 753.
 Kuhnke, Mar., Senkwitz 1015.
 — Karl, Mustau 2862/74.
 v. Kujawa 776.
 Kullmann 1455.
 Kulmitz, C., Handelsgef. 1412.
 v. — Paul, Conradswaldau 1149. 1163. 1198.
 — — Rud., Gutwohne 907.
 — — Eugen, Saarau 1156.
 Kunert, Jul., Pafuswitz 1737.
 — Trebnitz 850.
 Kunick, Adolf, Gränowitz 2618.
 — Emil, Greibnitz 2619.
 — Rob., Koischwitz 2624.
 — Osw., Merzdorf 2428.
 — Wingenrod 2514.
 Kunisch, R., Frauenhain 1066.
 — Mar., Kunzen 1082.
 — Alt-Weß 4068.
 Kunke 1957. 2290/1. 2295.
 Kunze, Helmuth, Weitzsch 1946.
 Kunze, Rupp 3670.
 — Franz, Wittgendorf 3023.
 Kungendorf, Spröttchen 2772.
 Kunze, Arnsdorf 2337/9.
 — Burkersdorf 1146. 1181.
 — Domanze 1150. 1160.
 Kunzendorf, Wilkawe 1553.
 Kuppisch 757.
 Kurek 3063. 3065.
 Kurjo 1098.
 Kurfade, Gurfau 1266.
 Kurfawe, Karl, Goy 1068.
 Kurß, Zbsdorf 1267. 1278.
 Kurzleben 2043.
 Kusche, Karl, Ndr.-Schreibend. 1351. 1374.
 — Ernst, Sägen 1372.
 — Waltersdorf 2677.
 Kuschel, Arth., Altenburg 1213.
 Kusche, W. 1531.
 — Stolz 226.
 Kussin 1877.
 Kutische, R., Gratschitz 3291.
 — Hengwitz 1712.
 — Lamsdorf 3154.
 Kutshera 3220. 3262.
 Kuthe 2785.
 Kutta 3898.
 Kuzen 3602.
 Kuzner, Wilh., Heidersdorf
 — Göttricht 1999. [2473/4.
 — Hugo, Hünerei 2000.
 Kynast, Karl, Habendorf 1365.
 Laake, Karoline 574.
 Labitzky, Muhran 1416/22.
 — C., Fappelhof 1513.
 Labude 3004.
 Lachmann, Paul, Eckwerts-
 heide 3222.
 — Arno, Gr.-Radwitz 2709.
 — P., Ueberschau 2647.
 Lämmchen, Amalie 1070.
 Längner, Karl, Goldberger
 Borwerke 2252.
 — Willy, Ndr.-Gröbbitz 2185.
 — Neu-Kemnitz 2309.
 Lamm, Auguste, Keulendorf
 749.
 — Gustav, Krinitsch 752.
 — Schreibendorf 2445.
 — Mar., Stufa 729.
 — Karl, Ujast 458.
 Lammich 3819. 3827.
 Lampa 4070/6.
 Frfr. v. d. Landen-Wafenitz,
 Renate 1957/62. 2290/6.
 Landau, Eugen und Hugo,
 Berlin 27. 164.
 Landau, Jakob, Berlin 2926.
 — 'sche Erben, Berlin 3966.
 Landeck, Stadtgemeinde 390.
 Landsberg, Rob., Berlin 2.
 — 'sche Erben, Moritz 185.
 Landfried 2465.
 Landwirthschaftlich. Central-
 verein für Schlesien 3990.
 Lange, Paul, Altstadt 2713.
 — Otto, Halbenorf 3652.
 3666.
 — Költchen 1089. 1101.
 1132. 1169.
 — Rich., Ossig 1438.
 — Alt-Heichenau 1824.
 — 'sche Erben, Guhlau 2729.
 Langer, Glewitz 4137. 4171.
 — Aug., Gudelhausen 1430.
 — Dstar, Knispel 3411.
 — Ernestine, Koffenblut 750.
 — Josef, Petersheide 3260.
 — C., Wirwitz 36.49. 105.
 Langerhans 2275.
 Langner, G., Bischofswalde 9.
 39. (s. auch Nachtrag.)
 — Wischitz 1053. 1061.
 — Rob., Damsdorf 129.
 — Kunersdorf 977. [3407.
 Langsch, Karl, Gratschein
 — Emmerich, Bilsch 3421.
 — Heinrich, Bilsch 3421.
 — Rudolf, Bilsch 3421.
 Laqua 3302.
 Lariß, Josef, Lentau 3091.
 Gr. v. — Männich, Heinr.,
 Freistadt 3071. 3784. 3804.
 — — — — Georg, Pardubitz
 3134/7.
 Laschinsky, Marie 574.
 Laschke 779.
 Laßkau 1993.
 Lattner 933.
 Laßel, Friedr., Rakau 3094.
 3373. 3394.
 — Anton, Rothwasser 3540.
 — 's Erben, Alfred, Marz-
 dorf 3508. 3540.
 Lau 1474.
 Lauban, Stadt 2464. 2517/8.
 Laube, Neuborf 3346.
 — Willy, Zaughals 788.
 Lauterbach, Comorno 3068.
 — Olbersdorf 540.
 — Karl, Stabelwitz 161.
 Lauchhammer, Aktien-Gesell-
 schaft 2347. 2351.
 Laugwitz, Aug., Guhlau 1222.
 — Raubnitz 219.
 Leder 74. 710.

- Lederbogen 2091.
 Leber [488/96](#).
 Lehfeld, Seraphine, Vorkau
 1977.
 Lehfeldt, L., Weißholz 2061.
 Lehmann, Grenzvorwerk [501](#).
 [511](#).
 — K., Maßlichhammer 1504.
 — Ndr.-Reichenb. 2084. 2141.
 — Rejewitz 3263.
 — Schabendorf 3049.
 — Seiferödorf 1875.
 — Paul, Seitendorf [251](#).
 Lehnert 3416.
 Lehnig [1002/5](#).
 Lehte 4010.
 v. Lehwaldt, Clementine 1945.
 Leibfacher 3540.
 Leidgebel 3218. 3516. 3523.
 Leipelt 3234. [3527].
 Leißner, Marie Rosalie 2078.
 Leitlof, G., Wenig-Radwitz
 2696. 2698.
 Leitloff, Schädlich 3732. 3762.
 Lejeune'sche Erben 3798.
 3807. 3809. 3815.
 v. Lekow, Rich., Linz [340](#).
 — Bertram, Zapplau 380.
 Lemcke 2127.
 v. Lengerte 1309.
 Lengnit 3879. 3885.
 Lengsfeld 3606.
 Leobschütz, Stadtgemeinde
 3376. 3409. 3419. 3423.
 Leonhard 2341.
 Lerch 3655.
 Lessel [2286/7](#).
 Leßig 1851. 1886.
 v. Letzow'sches Fräuleinstift
 Lettau [185](#). [354. [369](#).
 v. Leupoldt 2250.
 Leuschner, G., Dörnicht 2629.
 — Max, Lindenruh 2629.
 — Karl, Ludwigshof 2611.
 — Sülau [496](#).
 — Kl.-Tschunkawe [444](#). [450](#).
 — Erb., Joh., Oberau 2022.
 Leuthold 2477.
 Leutritz 2127.
 Lewald, Julie, Breslau [29](#).
 — Georg, Kl.-Sägewitz [73](#).
 — Anton, Sillmenau [90](#).
 — Marie, Sillmenau [73](#).
 Lewison 2395.
 Lichen, Paul, Fürst 674.
 — Ewald, Schweidnitz 1235.
 — Henriette, Schweidn. 1235
 Fürst v. Richnowsky [3817/34](#).
 Lichtenstädt 2559.
 Lieb 3095.
 Liebelt 4134.
 v. Lieber, Marie 2410.
 Liebezit 673.
 Liebig, G., Schönbrunn 1234.
 Liebig, G., Plohmühle 1343.
 Liebmann 3015.
 Liebrecht 903.
 Lieblicher [497/525](#).
 Fürst v. u. zu Liechtenstein
 Liebke 1989. [3387].
 Liegnitz, Stadt 2598. 2733.
 Lienig, Pauline, M.-Arnsdorf
 1214.
 — Rich., Goldb. Vorw. 2252.
 — Gust., Friedelwitz 2435.
 — Gustav, Willmannsdorf
 2252. 2437.
 Liepelt, Totschen 1450. 1549.
 v. Lieres u. Wilkau, Konst.,
 Bernsdorf 576.
 — — — Emil, Breslau [16](#).
 — — — L., Grüttenberg 906.
 — — — Frdr., Pasterwitz 54.
 — — — Theod., Reppine 18.
 [66](#). [156](#). [163](#).
 — — — Friedr., Stephans-
 hain 1196.
 — — — W., Wilkau 1205.
 Lierich, D., Drentkau [2292/3](#).
 — Haynau 2253.
 Liefau 1744.
 Ligr. v. Liliencron 2843.
 Gr. zu Limburg · Strum,
 Friedrich 680. 699. 720.
 Linde, Birchholz 1142.
 Lindemann 659.
 Lindenbein 2814.
 Lindner, Ed., Breslau 594.
 608. 639.
 — Labshütz [434](#).
 — Hugo, Ob.-Sohra 2144.
 — Paul, Waldau 2648.
 Linke 2128.
 Linz, Paul, Güntersdorf 1892.
 Linke, Birrfleck 2744.
 Lipier Kalkwerke 3439.
 Lipinski, Breslau 1461. 1468.
 — Costau 3332.
 — Herm., Goslau 3336.
 —'sche Erben, Breslau
 1461. 1468.
 Lipinski, Beckern 1023. 1043.
 Grfn. zur Lippe, Margarethe
 Waruth 2010.
 Gr. — — Ferd., Waruth
 2139. 2779. 2788. 2792.
 — — K., Drogelwitz 1982.
 — — — Alfred, Görlich 2493.
 Gr. zur Lippe, Armin, Ob.-
 Schönfeld 1874.
 — — — Kurt, See 1893. 2841.
 — — — Georg, Wiesbaden
 2122. 2461. 2817.
 Lippold 668.
 Lips 2923.
 Lischke 3887.
 Lissel, Natalie 2433.
 Lissler, Sig., 2960.
 Littmann 804. 825.
 Lobe [4115/31](#).
 Loch 3788. 3814.
 Lohbecke, Karl, Dtsch.-Würbig
 3365.
 v. — Franz, Brieg [168](#). [172](#).
 [186](#). [204](#).
 — — Hugo, Eisersdorf [260](#).
 [272](#). 1089. 1101. 1132.
 1169. 1518. 1551.
 — — Clara, Rüders [284](#).
 — — Alfred, Steintsch 2506.
 —'sche Erben, Edm., Mahlen
 1498. 1532. 1567.
 v. Loeben, Frau 2672.
 v. Löbenstein, Friedr. [2380/4](#).
 — — Marie 1853. 1857.
 Löhel 2502.
 Lühr. v. Loën, August, Gr.-
 Diesniz 2154.
 — — — W., Stroppen [365](#).
 v. Loeper, Georg, Saufschwiz
 2738.
 — —'sche Erben, Georgen-
 dorf 1263.
 v. Lösch, Julius, Berlin 616.
 — — Heint., Kammerwaldau
 2357. 2972.
 — — Leop., Langhelwigsdorf
 659. 724. 1811. 1821. 1834.
 — — Arth., Vorzendorf 616.
 2914.
 — —'sche Erben, Konrad
 Berlin 659. [723/4](#).
 Löschke 594. 608.
 Lötcher 2886.
 Loew 2569.
 Löwenberg, Stadtgemeinde
 2656. 2658. 2707.
 Lühr. v. Löwenstern 3884.
 3888. 3907. 3909.
 Grfn. v. Logau u. Alten-
 dorff, Melanie 3016.
 Lohmeyer [355](#).
 Lommel, G., Striegau 1432.
 — Louis, Striegau 1443.
 — Ernst, Tscheschen 1770.
 Lonczik 3725.
 Lorenz, Gustav, Domsel 1651.

Lorenz, C., Emmrichswalde 2156.
 — Paul, Frömsdorf 578.
 — Fedor, Görlitz 2158.
 — Demalb, Jüttsch 1268.
 — Kreisewitz 178.
 — Frits, Peterwitz 3515.
 3530. 3539.
 — Karl, Peterwitz 3539.
 — Schöneiche 1710. 1761.
 — August, Illersdorf 3276.
 Lucanus 2040.
 Lucas 3943.
 Luchs 195.
 Lucius 2137.
 v. Luch 1339. [1531].
 Lucke, Anna, Pabtschütz 434.
 v. — Eug., Gr.-Kloden 336.
 — — Hans, Müdenhain 2781. 2820.
 Ludwig, Albert, Ndr.-Bögen-
 dorf 1216.
 — H., Poln.-Weiskirz 1202.
 v. — Leonh., Breslau 397.
 Lübbert, Eckersdorf 603.
 — Wilh., Gimmel 904.
 Lübcke 2101.
 Lüben, Stadtgemeinde 2749.
 Lücke, Rud., Schlepshütz 1758.
 v. Lücken, Gottfr., 3492/5.
 Lüdecke 2367.
 Lüders 2498.
 Lüdke 3054.
 Gr. v. Lüttichau, Konrad,
 Köln 2399.
 — — — Georg, Prausnitz 2406.
 Frhr. v. Lüttichau, Hans Wolf,
 Krumppach 1487.
 — — — Ernst, M.-Steine 781.
 Frein —, Leon. Bartisch
 Lust 79. [1247].
 Lufensky 3450.
 Grfn. v. Lust 2884.
 Lur, Auguste, Maifrischdorf 243
 — Karl, Patzschkau 3577.
 — Karl, Reimen 3532.
 — 'sche Erb., Wellenhof 3584.
 Fürst zu Lynar'sche Erben,
 Vindenau 2348. 2359. 2364.

Maager 1981.
 v. Machui 696.
 Machus 2530.
 Machuttschek 1687.
 Mabelung 4042.
 v. Madenski, Fanny, Borin
 3698.
 — — Hans, Rudolf u. Karl,
 Gogolau 3957.

Mälker, W., Schlabitz 464.
 Maerker 2097. [472].
 Maetsche, A., Bolkawe 1693.
 Mätsche, Nahmen 2808.
 — Frits, Mückersdorf 3017.
 Maepfe 504. 524.
 Magdeburg 4014.
 Gr. v. Magnis, Anton, Eckers-
 dorf 302/6. 789/98.
 — — — Anton, Illersdorf 264.
 271. 294/5. 387. 398.
 Magnus, M., Pamperdsf. 912.
 Frhr. v. — Martin, Kuhna
 2112. 2149/50. 2159.
 Frein — — Val., Delfa 2827.
 Mahlich, Breslau 215. 3329.
 Mahlo 1320.
 Maiß 3416.
 Majunte, Pfarrer, Hochkirch
 1998.
 — Otto, Jäschittel 1322.
 Malich, Wiersabel 3193.
 Malty 2998. 3008. 3021.
 Malteser-Ritter-Verein 1171.
 — — — Ordens-Commende
 „St. Johann“ 3791.
 v. Maltig, Nieder-Wilkau 633.
 Frhr. — — Konstantin, Alt-
 Kosenberg 3908.
 — — — 'sche Erben, Alex. 3908.
 Graf v. Malzhan 435. 459/76.
 v. Mandelsloh 1870.
 Manger, Karl, Cunau 2882.
 — Nießen 2936. [2920].
 Mann, Richard, Contrads-
 waldau 1459.
 — Fürstenstein, 1588/606.
 Mantel, Ad., Biesnitz 2154.
 Mantell, Görlitz 2151.
 Marbach 2744.
 Marby 1485.
 Marckwald 1356.
 Marggtaff, Eug. u. K. 1453.
 St. Marienstern, Kloster 2350.
 Marcker, Johann 3416.
 Marks, Neuland 2695. 2697.
 Maron 3895. 3910.
 Marschner 1705.
 Marten 2152.
 Martide 538. 3267.
 Martin, Raudnitz 219.
 — Fedorico, Rothenburg
 2796. 2825. 2836. 2850.
 Martini, Czuchow 3950.
 v. d. Marwitz 2677.
 Marr, Ad., Dießdorf 729.
 — Wilh. Ernstdorf 1137.
 — Krappitz 3690/4. 3989.
 4029.

Marr, Paul, Gr.-Peterwitz
 680. 699. 720.
 — Otto, Schwarzbach 2313.
 — Frz., Schwesterwitz 3650a.
 — Dewald, Epiller 2712.
 — Groß-Gürchen 1767.
 — Ed., Teichenau 1190. 1199.
 — Herm., Wülttschlau 739.
 — Frz., Zieserwitz 740.
 Materne, Zul., Gurtich 1364.
 — Schmölz 81.
 Mathieu * 2156.
 Mathis 2041. 2065.
 Matzschke 3512.
 Matton 1977.
 Gr. v. Matuschka, Bernh.
 Arnsdorf 2337/9.
 — — — Manfred, Wechau
 3559/61. 3288/90.
 — — — Balhafar, Breslau
 1404. 3597.
 — — — Matth., Kösel 1860.
 — — — Eberhard, Botsdam
 3099.
 Grfn. — — Hedwig, Wechau
 3099.
 v. Maubeuge, Rich. Königs-
 berg 3544.
 — — 'sche Erben, Langendorf
 Maul 1691. [3521].
 Mausom 314.
 May, Alfons, Pentzsch 3523.
 — Paul, Profen 2431.
 Mayer, Mangschütz 185.
 — Tscheschkowitz 368.
 Mazura 3777.
 Mehnert 383.
 Mehwald 1838 1841.
 Meier, Ziebendorf 2776.
 Meißel 1702.
 Meißner, Zul. Altenau 417.
 Meißner, Kornitz 3793.
 — Pawlau 3799.
 Meitner 173. 3187. 3248.
 3258. 3269.
 Meirner 3816.
 Melchior 2120.
 Melzer 1163.
 Melzig 4041.
 Mende, Herm., Goldberger-
 Borwerke 2252.
 — Gr.-Kottulin 4191. 4194.
 — Ottomar, Dösendorf 695.
 — Etsjab., Wanglewe 1776.
 — Richard, Zobel 2605.
 Mendrzyk 1660.
 v. Mens 816.
 Menzel, Blafchowitz 4132.
 — Ernst, Gränowitz 2618.

- Wenzel, Oskar, Grochau 208/9. 235 6. 571/3.
 — Jacobine 1034.
 — Wilh., Alt-Zauer 2425.
 — Kaltenbrunn 1166.
 — Oskar, Lampersdorf 681.
 — Gustav, Ottendorf 1630.
 — Karl, Rothhaus 191.
 — Gr.-Seltz 2948. 2955.
 — Richard, Wangten 2650.
 — Bernh., Ob.-Wiskau 634.
 Wenzner 2161.
 Wersfert, Kunzendorf 389.
 Wersferth, Glasendorf 3289.
 Weridies 3099.
 v. Werlag 2003.
 Merkel 1509. 1554.
 Merres 2879.
 Mertin 1060.
 Merz, Maria, Sohrau 3945.
 — Paul, Klein-Waltersdorf 1830. 1832.
 Messerschmidt 1100.
 Methner, Ad., Königsdorf-Sastrzeb 3966.
 — Hans, Kl.-Kreidel 1801.
 — Rich., N.-Langenau 403/4.
 — Petersdorf 828.
 — Rudolf, Stampen 626.
 Metfcher 1990. 2030. 2045.
 Mettenheimer 3115.
 v. Metzsch 2108.
 Meyer, Krzischkowitz 3968.
 — Ruttendorf 3623/4.
 — Ernst, Leipe 581.
 — Hedwig, Leipe 581.
 — Herm., Leipzig 1471.
 — Hugo, Leisewitz 1076.
 — E. C., Lüneburg 3719.
 — Ernst, Mülhträdliß 2752.
 — P., Paulsdorf 623.
 — L., Ob.-Paulsdorf 3905.
 — A., Polanowitz 3348.
 — Ernst, Thauer 162.
 v. — zu Kwonow 353.
 Michalek 1573.
 Michaleky 422.
 Michler 2096.
 Mielchen 3671.
 Mierisch 1098.
 Miepner 2904 5.
 Mikeleitis 1866.
 Miketta, Christ 3130.
 — V., Sanuschkowitz 3083.
 — Ottis 3874.
 Mikulla 3361.
 Milisch, P., Droschka 602.
 — Meinersdorf 3350.
 Militärjefeus, Preuß. 3141.
 Minke, Däsdorf 1836.
 — L., Hertwigswaldau 2423.
 — Oskar, Nikofstadt 2632.
 — Arthur, Seckerwitz 2432.
 — Georg, Seckerwitz 2432.
 — Max, Seckerwitz 2432.
 v. Minkwitz'sche Erben 1619.
 Frfr. v. Minutoli 2462. 2511.
 Mirisch, D., Sauchendorf 612.
 — Carnau 4228.
 Mittelhaus 132.
 Wittmann, E., Grünhartau 874.
 — Heint., Grünhartau 874.
 — Paul, Grünhartau 874.
 — Gustav, Kurtisch 1368.
 — Herm., Ritschendorf 1230.
 — Karl, Pühlau 1000.
 Mitscher 2745 6.
 Mitscherlich, Frau 2035.
 v. Mitschke-Collande, Marie, Buttschau 599.
 — — — — — Rich., Buttschau 599.
 — — — — — Kollande, Eug., Kollande 419. 431. 452.
 Mix 1772.
 Mlynec 3703.
 Moderow 1995.
 Möcke 3519.
 Möhring, S., Hansdorf 2895.
 — Poppelau 3676.
 v. Moellendorff 2786.
 Mönch 1277.
 Moenting, Emil, Hulm 1393.
 — Ernst, Kunzendorf 2557.
 Möwes 3225. 3245.
 Mohaupt 1180.
 Moisa 3430.
 Moll, Wilh., Brieg 180. 183.
 — Otto, Fröbels 170. 3164. 3172.
 — u. Söhne, Fröbels 170. 3164. 3172.
 v. Moltke, Lud., Wernersdorf 1204.
 Gr. — — Wilhelm, Breslau 1210/12.
 Grfl. — — 'sche Familienstiftung 1204.
 Moniac 1662.
 Monje 595.
 Gr. v. Monte 3339.
 Morawa, Neuhof 1509.
 — Wieschowa 4129.
 Morgenroth, Gustav, Goldberger Vorwerke 2252.
 — Rietschen 2835.
 Moriz, Oskar, Ober-Abelsdorf 2250.
 Moriz, Jul., Pilsch 3421.
 Moriz-Gichborn 275. 277.
 Mosch 2554. [772.
 Moschner, S., Piese 3987.
 — Albine, Luntschendf. 785.
 v. Moser 2475.
 Moses 246.
 Mosler, M., Fürstenau 663.
 — Anton, Knispel 3411.
 — Sucholohna 4046. 4049.
 Mofner 931. 938. [4057.
 Mottau 1490.
 Mrocz 3692/3.
 Mucha, Ludgierowiz 3863.
 Muche, Trautensee 730.
 Mudring 1752.
 Mücke, Pipie 3439.
 — Paul, Pattschau 3577.
 — Frauensitz 2406.
 Mühlisch 1402.
 Mühlmann 2811.
 Müller, Karl, Nieder-Alt-wilmsdorf 299. 397.
 — Baumgarten 1310. 1323.
 — E., Breslau 626.
 — Felix, Breslau 2011.
 — Gg., Buntai, 1454. 1494.
 — Helm 3699.
 — Konst., Wittmannsdorf — Fröschroggen 1701. [207.
 — Gabel 319.
 — Ludwig, Glas 271.
 — Bernh., Gr.-Grädiz 1988.
 — Halbendorf 1815.
 — Aug., Hermannsdorf 2422.
 — Hohenliebenthal 2971.
 — Gustav, Sanfowiz 3961.
 — Gottf., Pl.-Kniegnitz 138.
 — Rob., Gr.-Kreidel 1800 a.
 — Karl, M.-Langendf. 1623.
 — Peter, Veimerwitz 3417.
 — Jul., Nd.-Sichtenau 2482.
 — Gotth., Viegnitz 2667. 2988.
 — Max, Piffa 684. 708.
 — Wald., Michelsdf. 2206.
 — Neufisch 2981.
 — Reinh., Dt.-Dffig 2088.
 — Paruschowitz 3996.
 — Ober-Feilau 1111.
 — Fz., Feilau-Schlößl. 1106.
 — Max, Pommerwitz 3392. 3400.
 — Theodor, Pofelwitz 2574.
 — August, Friedemost 2079.
 — Robert, Quiliz 2080.
 — Karl, Reichenforst 778.
 — Georg, Stanowitz 4007.
 — Karl, Straupiz 2234.
 — Konstantin, Larnau 253.

- Müller, D., Trebnitz 1575.
 — Weidenbach 941.
 Mueller-Baudisch, Paul 2525.
 Mündch, August u. Hedwig,
 Bertholdsdorf 1424.
 — Heintr., Kallendorf 1165.
 — Josef, Dffig 1438.
 Frhr. v. Münchhausen, Luise,
 Eisersdorf 261.
 Frhr. — Hilmar, Nieder-
 Schwedelndorf 276. 286.
 Mündner 1131.
 Münnich 1423.
 Münster 2626.
 Münzer 2670.
 Müßig 1561.
 Mummet 758.
 Mundry 175/6
 Mundt 3027.
 Munsche Erben 2802/4.
 Mutschner, Eckersdorf 603.
 — Heidenwilen 1472.
 Musiol 1641a.
 Muth, Karl, Krifschütz 1722.
 — Ullersdorf 2853.
 Muthke 3458.
 v. Mutius, Alb., Berlin 1580.
 — 'sche Erben, Börnchen.
 1. 1140. 1148. 1178. 1812.
 — — — — Sellenau 263.
 Mutke, R., Gläfersdorf 2725.
 Nuttke, Eisdorf 604.
 Frhr. v. Nutzenbecher 1252.
 Nachod, Stadtgemeinde 285.
 Naden 144.
 Nabbyl 1669. 1672. 1680.
 Nährich, Paul, Buschkowa
 23. 131. 140/1. 152. 155.
 157/9. 165. 876. 895.
 Näther, Paul, Tepliwoda 588.
 — Oskar, Wenig-Rossen 546.
 Nagel, Max, Kl.-Bresja 1311.
 — Jul., Petschendorf 2211.
 Nagler 3588.
 Nalepa 4142. 4157.
 Nath 1443.
 Natorp 2190.
 Naumann, Paul, Breslau 722.
 — Rob., Görlich 2158.
 — Emil, Klettendorf 137.
 — Rob., Leontinenhof 2107.
 — Alt-Nährsdorf 1825.
 Gr. v. Nayhauf-Cormons,
 Weinb., Baumgarten 1809.
 Grafn. — — — — Sda, Bladen
 3375.
 — — — — Magda, Ober-
 Gogolau 3957.
 Nedopil 1923. 1927.
 Negendand 328.
 Neide, Geschwister 88.
 Neisse, Stadtgemeinde 3264.
 3498. 3511. 3531. 3535.
 Neitweiser 2277.
 Nette 611.
 Nentwich 3789. 3811.
 Nerlich, Emil, Selma und
 Alfred, Brostau 2072.
 — Paul, Stradam 1618. 1640.
 Nerlich, Dtsch.-Wartenberg,
 1957/62. 2290/6.
 Neugebauer, K., Breslau 1076.
 — Kochütz 3437.
 — Podlesch 3104.
 — Franz, Schützendorf 932.
 Neukirch 3403.
 Neumann, Frdr., Breslau 160.
 — Heint., Brostau 2072.
 — Jul., Frenstadt 1920.
 — Rich., Geißendorf 1262.
 — Wilh., Grüneiche 37.
 — Gutwohne 907.
 — R., Gaidau 1959.
 — Fritz, Lehsewitz 1274.
 — Otto, Rabel 2736.
 — Frau, Sablon 2980.
 — L., Wartofsch 1360.
 — Ernst, Werdorf 1550.
 — Neurode, Karl 1626. 1644.
 v. Neumann, Viktor, Bergis-
 dorf 2877. 2887.
 — — — — Adalb., Großenbohrer
 1901. 3019. 3022.
 Neumarkt, Stadtgem. 716.
 Neumeister, Elisabeth 1215.
 Neustadt, Stadtgem. 3593.
 3596. 3600. 3611.
 Nicäus 1903.
 Nickel, S., Löwenstein 215.
 — Adolf, Anna, Gustav,
 Paul, Feischerwitz 758.
 Nickisch, K., Langendorf 1624.
 v. — — — — Roseneck, Hedwig,
 Bielitz 1895.
 — — — — Fr., Kuchelberg 2552.
 2592. 2595.
 — — — — Orbalie, Schwarzau
 2770.
 — — — — 'sche Erben, Klaptau
 2740.
 Nicklaus, Franz, Brune 3330.
 v. Niebelschütz, Felix, Gleit-
 nitz 1984. 2047.
 — — — — Hans, Mettschlau 3014.
 — — — — Helene, Kauffung 2976.
 Niedenfür 249.
 Niedergesäß 2745.
 Nierlich, Wilh., Liegnitz 2632.
 — K. D., Nitschstadt 2632.
 Niesel, Dniepkowitz 3700.
 — Märzdorf 3251.
 Niefsch 2010.
 Nillasch 3405.
 Nillaus 621.
 Nissen 707.
 Nitsche, Lor., Droschkau 602.
 — Alt-Lässig 1583.
 — Amalie, Paszkowitz 3295.
 — Benj., Sägen 1372.
 — Benjamin, Senitz 891.
 — Sonnenberg 3171.
 Nitsche, Mar., Berzdorf 577.
 — Arthur, Girtlachsdorf 1095.
 — Poln.-Kessel 2267.
 — R., Rieslingswalde 2105.
 — Koppen 177.
 — Hans, Ob.-Schüttlau 362.
 Nixdorf 2252.
 Noa 2135.
 Nölbechen 3923.
 Nöthig 1984. 2047.
 Nolda 3063/5. 3477/85.
 4115/31. 4238/41.
 Nonne 662. 670.
 Nooke, Mathilde 3422.
 Or. v. Noftiz 2683.
 Nowak, Jul., Ziebendorf 2776
 Nowak, Edm., Wobref 3050.
 — Patocka 3446.
 — Jof., Poln.-Probnitz 3648.
 — Karl, Seitenberg 414.
 Nusche, Paul, Berglobendau
 2172.
 — Hugo, Kunzendorf 242.
 — Ndr.-Wiesenthal 2681.
 Obbarius 3455/67.
 v. Obergmann 95.
 v. Oberg 1444. 1497. 1571.
 Oberschlesische Eisenbahnbe-
 darfs- u. Aktienges. 4098.
 Obratschal 3861.
 Obrecht 1249.
 Ockert 2007.
 Oefler 3002.
 Oels, Stadtgemeinde 921.
 Oelsner 1188. 1408.
 Oertel 1612. 1616.
 v. Oheimb, Anna, Eisdorf
 1385. 1387. 1391.
 — — — — Otto, Eisdorf 1412.
 — — — — Mine und Woldeemar,
 Pohlshildern 2563. 2572.
 — — — — Fritz, Woislowitz 854.
 — — — — R., Bronin 3073. 3118.
 — — — — Toni, Bronin 3118.

- v. Ohlen u. Adlerskron, Kurt,
Hffeg 173. 3248. 3258. 3269.
Frhr. - - - Bonaventura,
Reichen 624.
Ohlsen 3059. 3061.
v. Olšewski 2533. 2547.
Opiz, Heinr., Büßen 1435.
- Reicherwiß, Heinr. 758.
- Reinh., Ob.-Pomésdorf 587.
- E., Schlottnig 2587. 2640.
- Oskar, Semmelwiß 2433.
v. Doppel 2110.
Oppen 2193.
Oppermann 3678.
Gr. v. Oppersdorf, Hans
Georg, Oberlogau 3391.
3612/29.
- - - Joh., Thomas-
waldau 1878.
- - - Ed., Wien 3787. 3793.
- - - 'sche Erben, R. 3235. 3522.
Oppiz 3389.
Oßfig, Paul, Wartnig 419.
- Wilh., Buchwald 745.
- Molina 3429. 3435. 3443
- Ad., Ob.-Wabnitz 940.
Oswald, Rob., Oßlig 696.
- E., Schiroslawitz 3354.
3363.
Otte, C., Auras 1690.
- Emil, Hertwigswaldau
2423.
- Herm., Peterwiß 2429.
Ottmarchau, Stadt 3301.
Otto, A., Kaltwasser 2739.
2775.
- E., Rauder 1842/44.
- Paul, Opperau 151.
- A., Schlaube 360.
- Rich., Ubersdorf 1881.
Otschick 2252.
Gr. v. Duffremont de Duras
Duvrier 2424a. [922.
v. Pachaly's Entel, G. 1625.
Pacully, Louis, Baumgarten
1022.
- Egf., Kraschen 1617. 1622.
v. Paczenstj, A., Smurow 3965
- - u. Tenczin, Ferd., Kreuz-
berg 1312.
- - - B., Ob.-Rosen 1348.
- - - 'sche Erben, W.,
Kreuzberg 1312.
Pärsch 2824.
Paesche, D., Lauterbach 1822.
Päschke, Rohnstoc 1840.
Paesler 1679.
Päsolbt 3019.
Pahl 1633.
Paletta 3216/7.
Palm 1723.
Pangrat'sche Erben 386.
v. Pannewiß, G., Glogau 2905.
v. Pannwiß, W., Boganowiß
3887.
- - Eberh., Dammer 1256.
Pantke 1507.
Papierfabrik Sacrau 1467.
Parn 915.
Pasche, Arth., Arnsdorf 1973.
- Reinh., Ob.-Zauch 2069.
Paschwiß 893.
Pathe 4111.
Patschkau, Stadt 3510. 3518.
Papezhofer 2878.
Pauli, Passoth 3235. 3522.
- Leubus 1802.
- Pohlödorf 701.
- S., Gr.-Schmograu 1806.
- H., Schreibersdorf 763.
- Adolf, Stampen 909. 984.
Pauze, Schönwaldau 2988.
- Thomaswaldau 1414.
Pavel 3005.
Pawelle, Jos., Babitz 3401.
- Lauterbach 3033.
- A., Polnischhammer 1524.
- Jul., Zauchwiß 3428.
Pech 1438.
Pechmann 2896.
Peisker 2245.
Pelz, Otto, Schönwalde 3538.
Pentalla 4006.
Pennig 506. 516.
Penzholz, Pirschen 1522.
Penzholz, Schönheide 221.
Pernot 1191.
Gr. v. Perponcher-Sednizky,
Alexander 1105.
- - - August 1108.
Peschel, Köberwiß 3821.
- Herm., Schmollen 1021.
Peschke, Ad., Gr.-Roffen 584.
- Zaungarten 106.
Peter 804.
Petermann 2827.
Peterfen, Ob.-Mühlwiß 997.
- Neu-Tschau 1936.
Peterfon 2392/3.
Pethran 1390.
Petschelt, G., Arnsdorf 1689.
- Herm., Ob.-Polgsen 1747.
- Aug., Seckerwiß 2432.
- Wilh., Semmelwiß 2433.
Pezold, Gebhardsdorf 2463.
Pezoldt, Ch., Tschebeney 293.
Peucker 197.
Peudert 3340.
Pezer 2008.
Pfaff 400/6.
Pfaffe 363. 366. 2986.
Pfarr 2056.
Pfarrrei, Pfarrgemeinde,
Pfarrkirche s. Kirche.
Pfeiffer, Karl, Holzstich 2475.
- Karl, Zauer 2424a.
- Franz, Lichtenberg 3297.
- Karl, Neuhammer 2913.
Gr. v. Pfeil, Friedr. Fabian,
Ob.-Dirsdorf 805.
- - - Martus, Mdr.-Dir-
dorf 804.
- - - Wilhelm, Wildschütz
805. 944.
- - - 'sche Erben, Pleisch-
wiß 59.
Grfn. - - Marie, Kreisewitz
178.
Gräfinnen - - Eleonore u.
Lucie, Tomnitz 228.
Gr. - - Burghaus, Friedr.
Ludwig, Pirschen 1180.
1183. 1191. 1398.
Gr. - - u. Klein-Elguth,
Eberh., Hausdorf 774.
Pflüger 2645.
Pfleger, Grebelwiß 1029.
- Del., Hofschütz 3792.
Pfoertner von der Hölle 1637.
Pfuhl 229.
Philipp, Dobroslawitz 3073.
- Herm., Semitz 891.
Philippi 1477.
v. Philipsborn 1238.
Piche 1365.
Pidel 224.
Piechulek 3106.
Piegga 4070/6.
Pieler 4150. 4232.
Pietzig 2794. 2809.
Pietruski, Bischof 3326.
- Carolath 1948. 1952. 1955.
Pietruski, F., Peterwiß 1017.
- Sibyllenort 969. 983.
- R., Tschöplau 1017. 1937.
Pietrzyk 3653.
Pietzsch, Elisabeth, Kortnitz 3006.
- Schonomiß 3808.
- Trebnitz 1471.
Piezel 1511.
Piffer 2985.
Gr. v. Pilati, Karl, Coritau 259
- - - 'sche Erben, Oskar,
Schlegel 779.
Pils, Ditrosnit 3134/7.
Pils, Heinr., Guhlau 2729.

- Pilz, Ed. u. Rich., Jägdorf 1035.
 — Afr., Tadelwitz 227.
 Pind 2052.
 Pinfwart 2280.
 Gr. v. Pinto 690.
 Pischel 3552.
 Pitschen, Stadtgem. 3338.
 Pitsche 2767.
 Plätschte, Emil, Sul. u. Reinh., Campen 1362.
 Plaetsche, Raßbroduth 887.
 v. d. Planitz, Frau 1458.
 Pläsche, Wwe. 2630.
 Plagmann, Arth., Ludwigsdorf 2323.
 — Joh., Kl.-Neundorf 2130.
 Plesch 3426.
 Fürst von Pleß 1172. 1207. 1217. 1588/606. 3722/79.
 Plewig 3591. 3599.
 Pleisko 4169.
 v. Ploetz, Charlotte 728.
 Ploghaus 3342.
 Plosche 3898.
 Pöhn, A., Groß-Boreck 937. 3883. 3897.
 — A., Stronn 937.
 Poesfe 2986.
 Pohl, Heint., Probstau 2072.
 — C., Dahme 2617a (Nachtr.)
 — Dürzog 132.
 — Karl, Gräbzig 3230.
 — Philipp, Gührau 3231.
 — Karl, Karlsdorf 816.
 — H., Kleinburg 111/21.
 — Gottl., Kreuzendorf 3415.
 — Pfarrer, Laßwitz 3296.
 — G., Manze 865/9.
 — Marzdorf 1177.
 — Herm., Gr.-Mohnau 1179.
 — Piffarzowitz 4226.
 — Reinsheim 1924.
 — Karl, Sackerau 1048.
 — Schlosshof 3822. 3826.
 — Kl.-Selten 2949.
 — Cöhr-Neundorf 2147.
 — Dskar, Stuben 1807.
 — Ed., Szczodrowo 2073.
 — A., Tharnau 3274.
 — Philipp, Weigelsdorf 589.
 — Zarkau 2082.
 — siehe Erben, Philipp, Kallau 3274. 3517.
 — ' — Tschirna 733.
 Poble, Rothhaus 3535.
 Pohnert 228.
 Pohris 3511.
- Polednische Armenhaus-Stiftung 3971. 3980.
 Polke 3070.
 Polko 542. 956.
 Polkwitz, Stadt 2024.
 Pollack, Neu-Kässig 1584.
 Pollak, Sucho-Daniez 4090.
 Polst, G., Mittel-Lobendau 2176. 2203.
 — Hugo, Rosenig 2580.
 Pomme 61.
 v. Poncet, Frau 3380.
 Pontow 3382. 3396.
 Porck, Dr., 35. 1110. 2599.
 v. Portatius, Kurt, Großendorf 1300. 1302/3. 2732.
 — — Hans, Schwarzwaldau 2439. 2446.
 Gr. v. Posadowsky-Wehner, Herm., Blotwitz 4070/6.
 — — — — Rich., Pantow 4235.
 — — — — Leop., Pluschnitz 4070. 4075/6.
 v. Poser, Hugo, Bingerau 1446
 — Konrad, Jedlitz 1558.
 Postpischil 2174.
 Grfm. v. Pourtales, Agnes, Schloß-Gilguth 1538.
 Gr. — James, Gumbowitz 449. 1763. 1787/92.
 Praetorius 924.
 Prätich 1902.
 Pragal 289.
Gr. v. Präschna 1171. 3175/93.
 Prasse, Max, Grösdorf 1090.
 — Sul. u. Ferd., Püffen 1435.
 Pratsch 3881.
 Prausnitz, Stadtgem. 529.
 Preiser 2386.
 Preiß, Franz, Breslau 3710.
 — Reinh., Lazist 3710.
 — Alois, Wüttendorf 3368.
 Preißner 3834.
 v. Preßentin 1718.
 Preuß, W., Heingendorf 1711.
 — Kobelnitz 679. 725.
 — Gust., Wessig 102.
 von Preußen, Kronprinz Friedrich Wilhelm 946/67.
 — — Prinz Albrecht 229/34. 254. 394. 410/5.
 Preußler, Marie 1166.
 Preußner 2218. 2239.
 Priesemuth, Julius, Breslau 401. 405/6.
 — Kurt, Stafenort 401.
 — G., Kunzendorf 2010.
 — Rud., Alt-Pomnitz 405/6.
- Priesterhaus, Kath., in Reisse 3218. 3516. 3523. 3527.
 Primer 3022.
 Pringsheim, K., Breslau 683.
 — C., Bresl. 319. 3982. 4002.
 — Hugo, Weidenhof 100.
 Printe, K., Satteldorf 3265.
 Prins 748.
 Frhr. Prinz v. Rudau, G. 3247
 — — — Theod., Ernst u. Kurt 3246.
 v. Prittwitz, Ferd., Cavaller 1455. 1457.
 — — Bernh., Mühlitz 1506.
 — — Wilh., Trebnitz 1520.
 — — u. Gaffron, Bernh., Casimir 3112. 3343. 3372. 3374. 3379.
 — — — — Erdm., Gläsen 3383.
 — — — — Christian Moriz, Gublau 1096.
 — — — — Leocadie, Motesdorf 2389. 2402. 2407.
 — — — — Arth., Neudorf 3346.
 — — — — K. G., Riesky 3112.
 — — — — Frau, Dels 897.
 — — — — St., Dmedchau 3347.
 — — — — Mor., Schmoltzschütz 929.
 — — — — H., Sigmannsdorf 1050.
 — — — — Paul, Skalung 3361.
 — — — — gen. v. Kreschwitz, K., Gemersdorf 1099. 1103.
 Prodsch, Merfene 1731.
 Profsch, Poln.-Jägel 1321.
 Promnitz 1473. 1729.
 Proste 3102.
 Provinzialverband von Schlesien 2669.
 Provinzialverein f. ländl. Arbeiterkolonien, Schles. 2857.
 Prudlo 3636.
 Pržibilla, Kuschwitz 456.
 Pržibille, A., Kostenblut 750.
 Gr. v. Pückler, Maxim., Berlin 1177.
 — — — Friedr., Schloß Friedland 3161. 3194/7.
 — — — Erdm., Rogau 1189.
 — — — 1871. 3092. 3105. 3110.
 — — — Walter, Kl.-Tschirne 2054.
 — — — siehe Erben, Erdmann, Schedlau 3205/9. 4037.
 — — — Burghaus, K., Breslau 1146. 1181. 1201. 3194/7.
 Püschel, Goglau 1154. 1203.

- Püschel, Klein-Wierau 1242.
 Pulst 3607.
 Furrmann, Ernst, Baara 4.
 — Wasserjentsch 99.
 Pusch, Emil, Heidau 1432.
 — Frig, Pessendorf 1968.
 — Herm. u. Osw., Püssen 1435
 Puschmann 502. 519.
 Fürst zu Putbus 684. 708.
 v. Puttlamer 1006/9. 1636.
 Pyta, Gieraltowiß 3077.
 — Wronin 3118.
- Quabbe** 1395.
 Quegwer 2257.
 Quehl 1994.
 Quoss, H., Broctendorf 2177.
 — G., Brödelwiß 1251. 2245.
 — Glawensiß 3129. 4183.
 4186.
- Maabe, Det., Ob.-Gläserndorf**
 2715. 2724.
 — Albr., Schaderwiß 3165.
 — sche Erben, Wundschiß
 3369.
- Kabel 3698. 3957.
 v. Rabenau, Niemiß-Kauf-
 fang 2976.
 — F., Königawartha 2373/9.
 Rabiger, Schönjohnsd. 552/8.
 v. Ragacz, Karl, Breslau 4136.
 — Franz, Preiswiß 4153.
 — Karl, Schafanau 4158.
 Radig 3298.
 Radisch, G., Ulbersdorf 2263.
 — Wilh., Ulbersdorf 2263.
 Radler, Ernst, Wschang 1781.
 — A., Pln.-Fägel 1321. 2422.
 — Heinr., Färischau 1433.
 — Herm., Färischau 1433.
 — Ad., Peicherwiß 758.
 Radlitz 3492/3.
 Fürst v. Radolin 3446. 3451.
 Fürstin Radziwill 2281/3.
 Rábiger, B.-Hermisdorf 2924.
 Ragósi, G., Kampern 1477.
 — G., W.-Langendorf 1623.
 — Schöneiche 721.
 Ragozi, Velf 3943.
 Ramisch 1577.
 Ramser 3060. 3062.
 v. Rapacki-Warnia 4167.
 Rapka 3114.
 Rapp 225.
 Rappsilber, Wauschwiß 3142.
 — sche Erben, Ndr.-Hermis-
 dorf 3514.
 Rasch 3198/3204.
- Raschle 492.
 Raffel 1621. 1628/9.
 vom Rath, Karl, Koberwiß
 106. 2011.
 — — Ernst, Magniß 43. 130.
 — — u. Co., Koberwiß 8. 22.
 30. 33. 42. 43. 82. 101.
 130. 135. 142. 145. 1030.
 1044. 1052. 1088. 1370.
 v. Rathenow 91.
 Rathmann 267.
 Ratibor, Stadt 3785. 3800.
 Herzog von Ratibor 3447.
 3835/57. 3933/9. 4017/24.
 4195/4204.
 v. Rauch 1270. 1708.
 Raubut 773.
 Raupach, G., Ketschdorf 2978.
 — Lazar, Karl, Mt-Zauer
 2425.
 v. Raven, Frau, Brune 3330.
 — — Werner, Postelwiß 925.
 v. Ravenstein 312. 325.
 Gr. v. d. Recke-Volmerstein,
 Leop., Kraschniß 423. 432.
 — — — — — Diebich, Neu-
 guth 2730. 2754/5.
 — — — — — Ad., Oberwiß
 4036.
 — — — — — Otto, Parchau
 2759.
 Grfn. — — — — — Karoline,
 Oberwiß 532.
- Rchr. v. Recum 2215.
 Reddelien 2794. 2809.
 Reding 2359. 2364.
 Regchly 3891.
 Regentke 913.
 Regler 2370. 2372.
 Rehder 2874.
 Rehsfeldt 2815.
 Rehmet 3796.
 Rehren 3795.
 Rchr. v. Reibniß, Emilie, Gr.-
 Grauden 3075. 3078.
 Rchr. — — — — — Max, Kochanowiß
 3086. 3100. 3108/9.
 — — — — — Arth., Lohndau 3093
 3104.
 — — — — — Hans, Mistiß 3077.
 3096. 3104.
- Reich, Grunwiß 1619.
 Reiche, Ob.-Cunzendorf 2997.
 — — — — — Galemba 3320/2. 4231.
 — — — — — sche Erben, Ndr.-Gieß-
 mannsdorf 3002.
 v. — — — — — Otto, Liebischiß 1914.
 Reichel, Alfred, Hundsfeld
 1014.
- Reichel, Radoschau 3087.
 — — — — — Franz, Strzegowiß 4005.
 — — — — — Arthur, Tschertwiß 1009.
 — — — — — Karl, Wilme 1352. 1380.
 Reichelt, Czeglomwiß 3982.
 4002.
 Gr. v. Reichenbach, Hugo,
 Neumittelwalde 1627.
 — — — — — Goschütz, Friedr.,
 Eichberg 1851. 1886.
 — — — — — Heinr., Goschütz
 418. 934. 936. 1668/81.
 — — — — — L., Pilzen 1184.
 Grfn. — — — — — Hedwig, Bres-
 lau 1184.
 Reichenstein, Stadtgem. 247.
 Reichert 2097.
 Reicher 3371.
 Reil 4026.
 Reimann, Karl, Grebline 465.
 — — — — — Christiane, Zauer 2424a.
 — — — — — Meise 2264.
 — — — — — Nassiedel 3391.
 — — — — — Schedliß 4083/5.
 — — — — — Th., Schlabotschine 465.
 Reinecke 2937. [473.
 v. Reinersdorff-Pagzanski u.
 Tenczin 1618. 1640. 3350.
- Reinhard 1078.
 Reinisch 4077.
 Reisch 3424.
 Rchr. v. Reischach 1849.
 v. Reissner 811. 836. 884. 891.
 Reiß 258. 278. [1277.
 Rchr. v. Reisswiß, Berthold,
 Kielbaschin 3921/2.
 — — — — — Rud., Poln.-Wärbiß
 Reiter 794. [3366.
 Rchr. v. Reizenstein, Gustav,
 Weilau 742.
 — — — — — Ferdinand, Pawlowiß
 3704. 3715. 6.
 — — — — — Erdm., Thorn 1202.
 Reitzig 3343.
 Remontedepot-Admin. 374.
 Remus 992.
 Reuschmidt 3818.
 Renner, A., Hohndorf 2660.
 — — — — — Th., Mt.-Sabel 2034.
 — — — — — Paul, Ndr.-Mois 2707.
 Renning 809.
 Reß 2928.
 Reffel 2236.
 Retter, Herm., Wendzin 3453.
 — — — — — sche Erben, Juliusburg
 Reuning 2654. [975.
 Prinz Reuß, Heinrich IX., Neu-
 hoff 2783. 2807. 2308. 2311.

- Prinz Reuß, Heinrich XXV.,
 Gr. Krauschen 1862.
 — — Heinrich XXVIII.,
 Stonsdorf 2314.
 v. — Frau, Bleckendorf 2538.
 — — Rudolf, Görlitz 905.
 Reuter, Fritz, Butowine 1613.
 — G., Liebenau 2560. 2576.
 Reymann, Elias, Bischofs-
 walde 3499.
 — Viktor, Kgl. Sacrau 3679.
 — Josefine, Sowade 3682.
 — Heinrich, Sowade 3682.
 Gr. v. Ner 2489.
 v. Rhediger 1536. 1545.
 Richter, Joh., Gratschein
 3407.
 — Wilh., Gratschein 3407.
 Richter, Pfarrer, Kreuzendorf
 618.
 — Silvius, Ober · Frauen-
 waldbau 1563.
 — Halbendorf 1815.
 — Georg, Hausdorf 669.
 — Hugo, Knoch · Ellguth
 1452. 1483.
 — Cuno, Kanitz 1564.
 — Franz, Kostenblut 750.
 — Ernst, Kummernick 2009.
 — G., Fleischwitz 59.
 — Konrad, Romnitz 2578.
 — Schönau 719.
 — Karl, Schwundnig 1571.
 — Eugen, Seichwitz 3912. 3.
 — Karl, Stuben 1807.
 — 'sche Erben, Muskau
 2847. 2860. 2910. 2922.
 Grfn. v. Richtigofen, Ida,
 Radowhof 897.
 Frhr. — Frida, Brechelshof
 1093. 1411. 2409. 2597. 2646.
 — — Gertr., Brune 3330.
 Frhr. — — Wolfram, Barz-
 dorf 1381. 2386.
 — — — G., Brechelshof 2387.
 — — — Friedr., Brune 3330.
 — — — Friedr., Dürjentsch
 11. 15. 123. 1342. 1367.
 — — — Siegf., Gäbersdorf
 1383. 1388. 1413.
 — — — Hermann, Grottkau
 1094. 1414.
 — — — Mr., Gutschdorf 1390.
 — — — Hugo, Leipitz 823. 838.
 — — — Mr., Petersdorf 828.
 — — — Friedrich, Flohe
 1342. 1367.
 — — — Manfred, Potsdam
 2386.
- Frhr. v. Richtigofen, Julius,
 Romberg 67.
 — — — Volk, Groß-Rosen
 1397. 1407. 1410. 2564.
 — — — Georg, Volk, Sta-
 nowitz 1410. 2564.
 — — — Damsdorf, Karl,
 Kohlhöhe 1382. 1396.
 1415. 2543. 2573. 2601.
 Richtigfeitig 229/34.
 Ricker 2862/74.
 Riebel 2862/74.
 v. Rieben'sche Erben 1694.
 1716. 1771.
 Riechers 2347.
 Riedel, Ed., Gränowitz 2618.
 — — — Dem., Jacobsdorf 2737.
 — — — Josef, Kostenblut 750.
 — — — Herm., Krampitz 751.
 — — — Karl, Reisse 3233.
 — — — Oberau 2757.
 — — — G. D., Waldau 2648.
 — — — Dsmalb, Waldau 2648.
 Riedinger 3874.
 Rieger, Paul, Nahrten 344.
 — — — Trawnik 3837. 3856.
 — — — Franz, Zedlitz 3303.
 Riemann 1813. 1831.
 Riemer 986.
 Rieschle 248.
 Riepsch 2334. 6.
 Riepschel 2499.
 Rimmele 315.
 Rinke, Franz, Altstadt 3642.
 — — — Hinern 1033.
 Rippich, Ed., Campern 2616.
 — — — R. F., Wildschütz 2651.
 Gr. v. Rittberg, Aurel, Rodlau
 1297. 1867. 1983. 2067. 2168.
 — — — R., Polanowitz 3348.
 — — — Mar, Urtschau 1295.
 Ritter, Giersdorf 2182.
 — — — Ernst, Kl. Neudorf 3255.
 — — — Oberglogau 3618.
 v. Ritter, Schleibitz 1001.
 — — — Paul, Sigmannsdorf 1050.
 — — — Herm., Stanzenhain 2165.
 — — — Dr., Ob. · Waldenburg
 1207. 1588/1606.
 Ritich 1978.
 Rittner 3315.
 v. Roberti 3324.
 Robrecht 2487.
 Rochlitz'sche Erben 697.
 Rochstroh 3013.
 Rodatz 2302.
 Rodestock 923.
 Rodewald 2715. 2724.
 Rodig 2805.
- Röbbelen 2888.
 v. Roeder, Konr., Ob. · Ellguth
 318. 321. 334. 354. 369.
 — — — Elisabeth, Gohlau 1448.
 — — — Mar, Gohlau 75. 666.
 708.
 Gr. v. Röbern 1289.
 Röblich 2719.
 Römer 993.
 Röndendorff 977. 980. 985.
 Roenius 2641.
 Roesch 1642.
 Rösel'sche Erben, Leobschütz
 3592.
 Rösel, Ludwig, Breslau 528.
 Rößel 2139.
 Rößing 2344. 2361.
 Roehler, Paul, Gleinitz 873.
 — — — Ad., Kanigen 879.
 Röthig 892.
 Rohardt 811. 891.
 Rohde, Kapitz 1479.
 — — — Heinrich, Kurtwitz 846.
 882. 887. 1315. 1340.
 — — — Gebr., Kurtwitz 822. 881.
 — — — Dskar, Niklasdorf 1337.
 — — — Marie, Peterwitz 1340.
 — — — Ad., Rothschloß 831. 835.
 — — — Ob. · Wiesenthal 2680.
 Rohland, Jos., Gläfend. 3229.
 — — — jr. Jos., Tschesdorf 3275.
 Rohnstod 961/2.
 Rohr 2532.
 Rohrbeck 2662.
 v. Rohrscheidt, Mar, Deutsch-
 Steine 1051.
 — — — Strazburg i/C. 1352.
 Rohahn 916. 997.
 Rolle 1140.
 Rong, Frstl. Langenan 3416.
 Ronge, Wielitz 3143.
 — — — Etnan, Dittersdorf 2388.
 Ronneberger 2746. [2401.
 Ronz 1558.
 Gr. v. Roon 2090. 2111.
 Roscher 2789.
 Rosemann, Paul, Jacobsdorf
 917. 2540.
 — — — Krier 3746.
 — — — Wilh., Ob. · Mittlau 1866a.
 — — — Wilh., Rodlau 2020.
 — — — Ed., Neudorf · Liebenthal
 2708.
 — — — Rohnstod 1389. 1836/41.
 Rosemann u. Comp., Jacobs-
 dorf 2529. 2534. 2540.
 2554. 2594.
 v. Rosen, Arthur, Neudorf
 2208. 2240.

- v. Rosen, Otto, Posen 2208.
2240.
Rosenberg, Stadtgem. 3924.
v. Rosenthal 77. 4134. 4138.
4152. f. Nachtrag.
Rossa 3989.
Rößberg 2198.
Rößdeutscher 1241.
Rößmann 942.
Notar 3432.
Fhr. v. Rotenhan 2302.
Roth, Wilh., Droftau 2072.
Fhr. v. Roth, Albine 3946.
Rothe, B., Christinnenhof 1595.
— Dobergast 1315.
— Ludw., Kochanowiß 3436.
3440.
— Kofel 1860.
— B., Kottwiz 2891. 2901/2.
— Eugen, Liffau 3436. 3440.
— Riemberg 1754.
— Paul, Wallendorf 632.
1668/72. 1676. 1680.
— Heint., Wildschütz 2651.
Rothenbach, Agnes 1241.
Gr. v. Rothenburg 1963/5.
2284/9. 2385. 2403. 2586.
Rother, Rich., Neu-Altmanns-
dorf 574.
— Dst., Damsdorf 129.
— A., Gohlau 75. 666. 708.
— Gust., Gränowiß 2618.
— Georg, Kummernick 2009.
— Klein-Framfen 3597.
— Theod., Ndr., Kengersdorf
— Saabor 712. [282].
— Paul, Sägen 1372.
— Robert, Sägen 1372.
— Gustav, Waldau 2648.
v. — Jul., Rogau 2549 50.
2577. 2647.
Fhr. v. Rothkirch'sche Erben,
Friedrich 1503. 1540.
— — u. Panthen, Hans,
Rothkirch 681. 1793 6.
2536. 2581.
— — — — Bruno, Schott-
gau 85.
Gr. — — u. Trach, Dorotheus,
Wärsdorf 2170. 2530.
— — — — Karl, Burau
2881.
— — — — Edwin, Pan-
thenau 2179/80. 2209.
2233. 2560. 2576.
— — — — Leo, Panthenau
2233.
Rothmann, Heint., Hartlieb-
dorf 2703.
- Rothmann Ferd., Ndr.-Mois
Rothmund 1397. [2707].
Fhr. v. Rothschild, Alb., Wien
3867/71.
— — — Nathaniel, Wien
Ruben 1382. [3858/66].
Ruchel 515.
Rudel 1562.
v. Rudno-Rudzinski, Theod.,
Dirschel 3380.
— — — Arthur, Dittmanns-
dorf 3588.
— — — Alfred, Uptin 3390.
Rudolf, Peterwiz 1340.
Rudolph, Karl, Stehmanns-
dorf 1853. 1857.
— Fedor, Girkbigsdorf 2096.
— Reinh., Grünhartau 874.
— Eduard, Neudorf 2259.
Rudolph, Seichwiz 3914.
Rüdert, A., Bögendorf 1216.
— 'sche Erb., D., Fischen 767.
Rüdert, Peruschen 1741.
— Groß-Willawe 1552.
Rüge 3324.
Rühle 2576.
v. Ruffer, G., Kofschütz 3967.
— — Jul., Petersdorf 2210.
— — Hugo, Rudzinitz 4156.
Ruge, Gr., Leffen 2271. 2273.
— Al., Fichtene 2054.
Rum 3631.
Rumbaum 914.
Rupprecht, Eugen, Peilau-
Schlüssel 1106.
— Friedr., Loßschwiz 970. 978.
— Loutsdorf 1915.
— Alfred, Ranfern 64. 673.
— Herm., Schöbekirch 718.
— Paul, Wüstung 770.
Rusche'sche Erben 1615.
Rust 207. 210. 211. 1113.
- Sabarath 3379.
Sabeth 2072.
Sacher, Caprafchine 1535.
— Schwarzau 2770.
Sachs, Leop., Maffelwiz 46.
— Oswiz 52.
— Paul, Wiltzschau 104.
von Sachsen, Albert, Ködnig
968/88. 1453/4. 1494.
3468/76. 3918.
— — Weimar, Sophie, Groß-
herzogin 547/70.
Sachse 2916.
Sach 1715.
Sädler 2814.
Saft 2866.
- Sagan, Stadtgemeinde 2961.
zu Sagan, Herzog 2928/55.
Sagasser, Dst., Bielau 2175.
— Paul, Goldb. Vorw. 2252.
— Julius, Rosenau 2637.
Sage 3053.
Salinger 3075.
v. Salisch, Rud., Kofschöwe
425. 1480. 1485. 1741.
— — Gotthilf, Kraglau 1155.
1170. 1182.
— — Paul, Kraglau 1476
1482. 1578.
— — Frau, Kraglau 1458.
— — Heint., Postel 429.
437. 1458. 1493.
Salzmann 3402.
Samek'sche Erben 2921.
v. Samekly, Willy, Ndr.-
Kunzendorf 536.
Samson 1527.
Sandberg 730.
Sandmann 3574.
Sanio 2834.
Sappelt 408.
Sattig 1983. 2067.
Sattler, Neuhoff 3900.
— M., Peilau 1108.
Sauer, Haunold 210. 1113.
— Herm., Seibau 1432.
— Herm., Ruhnern 1434.
— Aug., Kunsdorf 883.
— E. W., Ludwigsdorf 2705.
— Heint., Peistersdorf 1114.
— Adolf, Porlewiz 349.
— Karl, Stolz 252.
— Dst., Zedlitz 1244.
— 's Erben, Grabschen 20.
Sauerbier 1525.
Gr. v. Sauerma-Ruppers-
dorf, Max 856. 1324.
1349. 2609/10.
Sauppe 547/51.
Grfn. v. Saurma, Laura,
Schimmelwiz 1537.
Gr. — — Jeltich, Joh., Bonn
915. 1027. 1038.
— — — — Johanness, Jeltich
28. 109. 184. 1023.
1036. 1043. 2048.
— — — — Arth., Poßbam
686. 727.
— — — — G., Stuttgart 18.
— — — — K., Tworkau 3813.
— — — — 'sche Erben, Joh.,
Laskowiz 915. 1027. 1038.
Grfn. — — — — Marie
Antoinette, Dphernfurth
664. 1781/6.

- Frhr. v. Saurma-Jeltsch, Georg, Sterzendorf 622. [628/30](#)
 Schaar 1753.
 Schacher 4235.
 Schacht [71](#).
 v. Schack, Konrad 941.
 Grfn. Schack von Wittenau, Hedwig 1899. 1917.
 Schade, Friedr., Bogislawitz
 — Düben 2793. [420. [439](#).
 — Emil, Pinderet 2076.
 — Reinh., Nentersdorf 1954.
 — Aug., Ob.-Heidau 2620.
 — Wättrisch 852.
 — Willy, Walddorf 3020.
 Schadow, Louis, Breslau [10](#). [147](#). [151](#). 690.
 — B., Alt-Gandau [10](#). [17](#).
 — Ob.-Stephansdorf [723/4](#).
 Schädlich 2110.
 Schäfer, Crayn 2390. 2531.
 — Gust., Goldb. Vorw. 2252.
 — Bruno, Hühberg 2193.
 — R. P., Klemmerwitz 2622.
 — Anton, Piltzsch 3421.
 — W., Rogau-Rosenu 1232.
 — Wilcza 4015.
 Schäffer, Otto, Sohr-Neun-
 Schape 1510. [dorf 2147.
 Gr. v. Schaffgotsch, Canellr.,
 Koppitz [2317/28](#). 3150.
[3153](#). [3173](#). [3242/3](#). [3279](#).
 Grfn. — Johanna, Koppitz
 3050. 3055. 3057. 3171.
 3251. [4233/4](#). 4236.
 Gr. — Friedr., Warmbrunn
[2317/28](#).
 Grfn. — Maria, Warm-
 brunn [2317/28](#).
 Gr. — Hans Karl, Fülzhoff
 3283.
 — —'sche Erb., Edw., Warm-
 brunn [2329/33](#). [2684/94](#).
 Schaffhausen 24.
 Schaffranek 4135. [4210/5](#).
 Schäl 3984.
 Schalla 617.
 Schallehn 1704. 1728.
 v. Schall-Riaucourt'sche Er-
 ben 2799.
 v. Schallscha, A., Frohnau, 171.
 — Ehrenfeld, Viktor, Spon-
 berg 1544.
 Schander 760.
 Schaper 3952.
 Scharfenberg 2707.
 Scharke, Petersdorf 4213.
 — D., Ruchow 3972. 3997.
 v. Schau 2854.
 Schaub'sche Erben 1823.
 Schaubert, Herm. 601.
 v. — Wolfgang 1511.
 v. Scheel [989/94](#).
 Scheffler, Hugo, Birktret-
 scham 1361.
 — Franz, Jantau 1071.
 — Th., Sacherwitz [70](#).
 Scheibte, W., Gnichwitz [133](#).
 — Jul., Raduschowitz 1080
 Scheibler 649. 656.
 Scheithauer, A., Landau 753.
 — Joh., Löwitz 3420.
 Frhr. v. Schele, Theresie 648.
 v. Schelha, Kurt, Craco-
 mahne 1460. [1482](#).
 — Hans, Jeschütz 1476.
 — Ernst, Kummelwitz [535](#).
 — Friz, Perchütz 1507. 1517.
 — Ernst, Starwitz 3271.
 — Ida, Starwitz 852.
 — Rud., Zeffel 945.
 Scheller 650.
 Schelosty 2357.
 Schendel 1480.
 Schenk, Ferd., Bluszczaun
 — Sagan 576. [3784. 3804.
 — Rosalie, Semmelwitz
 2433.
 — Bruno, Simsdorf 1409.
[Schenke Schmotzseiffen 2710](#).
[Schenkel, Kamienieß 4216/23](#).
 Scherff 4037.
 Scherzer, Ernst, Neuhof 2584.
 — u. Co. 2629. [2636.
 Scheuermann 2166.
 Scheunpflug 2142.
 Schick [239](#).
 v. Schickfus und Neudorf,
 Leopold, Baumgarten
 836. 850. 1310. 1323.
 — — Ernst, Rankau 824.
 833. 845. 1360.
 Schichhelm 4050.
 Schiesler 2274.
 v. Schierstädt 2271. 2273.
 Schifftan [528](#). 2046.
 Schitora 2810.
 Schild 1864.
 Schilder 3576.
 Schiller, Hl.-Deutschen 3334.
 — Wilh., Seiffersdorf 1049.
 — S. G. sen. u. jun. 3117.
 Schilling 3438.
 Schimmel 831.
 Schimmrigk 2353.
 v. Schimonöky-Schimony
 3066. 3111.
 Schimpfe, Alb., Beckern 758.
 1423.
 — Auguste, Beckern 1423.
 Schindler, Brzezinka 597.
 Schinke 1707.
 Schipke 810.
 Schirdewan [35](#).
 Schirmer 2970.
 Schlabig 963. 967.
 Gr. v. Schlabrendorf u. Sep-
 pau [339](#). 2043. 2053.
 Schlawffe [434](#). [497](#). 1531.
 Schlarbaum, Troppau 3872.
 — Alwine, Lagiewnik 3438.
 Schlasser, Neutrich [146](#).
 Schlegel, Gr.-Kruttsch 1488.
 — Heinr., Nippert 694. 713.
 Schlegelmilch 3203.
 Schlenker 2218.
 Schlesinger, Schy [425](#). [433](#).
 Schlesijsch-kathol. Hauptschul-
 fonds 1910. 1916.
 zu Schleswig-Holstein, Ernst
 Günther, Herzog 2005.
[3029/42](#).
 Schleussner, Otto, Hedwitz-
 thal [479](#).
 — Streibelsdorf 1933.
 Schlicht [1682/6](#).
 Frhr. v. Schlichting, Rudolf,
 Gurschen [323](#). [345](#). [357](#).
 — — Max, Wilkau [345](#).
 v. Schlid 2188. 2231. [2064.
 Schliwa 3688.
 Schlößingl 721. [\[870/2](#).
 Schlombs, D., Prschiedrowitz
 — Pfarrer, Nengersdorf 280.
 — Berth., Schepelwitz 3213.
 Schloffarek, Anna 2027.
 Schloffer, Parchwitz 2570.
 Schloffe, Beate 2430.
 Schlotte 878.
 Schmack 3410.
 v. Schmadowny 3906.
 Schmallert 2252.
 Schmalz, Dekar, Wendisch
 Muta 2925.
 — Amalie Auguste, Nauf-
 litz 2925.
 v. Schmeling 1918. 1925.
 Schmelt [169](#). [187](#).
 Gr. v. Schmettow, Ober-
 hard, Berlin 2716.
 — — Bernhard, Pommerzig
 1257. 1291.
 Grfn. — Anna, Rietzhütz
 2033. 2037.
 Grfl. — — Schwerin'sches
 Fräuleinstift 2033. 2037.

- Schmid, Hosenplog 3590.
 Schmidt, Paul, Alt-Alt-
 mandsdorf 237.
 — Mar, Alt-Bagdorf 256.
 — Osw., Gr.-Baudiß 2612.
 — Hans, Boblowiß 3377.
 — Karl, Cunzendorf 951.
 — G., M.-Faulbrück 1093.
 — Forsthaus Frühauß 3675.
 — Herm., Günter 1854.
 — Otto, Guffiß 1993.
 — Reinhold, Koischwiß 2624.
 — G., Rankau 596. 615.
 — Emil, Maltwiß 44.
 — Günther, Niewe 3158.
 — Zigism., Nikolstadt 2632.
 — Wilh., Nikolstadt 2632.
 — Josef, Peute 981.
 — Gotth., Roischwiß 2430.
 — Eugen, Pohniß 3393.
 — Ad., Puschowa 155. 157.
 — Rothfürben 69.
 — A., Groß-Stein 4086/7.
 — Tiefensee 847/9.
 — Allersdorf 264. 271. 294/5.
 387. 398.
 — A., Weißig 3036.
 — Ndr.-Wittgenborf 2243.
 — 'sche Erben, Werner Ob-
 Langheinersdorf 3009.
 — 'sche Erben, Hermann,
 Niewe 3158.
 Schmidtker 2077.
 Schmidtklein 134.
 Schmiedeberg, Stadt 2441.
 Schmieder, Bertha 335.
 v. Schmieterlöw 1007.
 Schmisung = Kerfenschrock
 f. Gr. v. Korff.
 Schmoldt, 1285.
 Schnabel, Seb., Beckern 1423.
 — Th., Deichslau 1258.
 — Joh., Märzdorf 2706.
 — W., Oberstret 1412.
 — Tschinschwiß 1415.
 — 'sche Erb.-Wesf 4063. 4069.
 Schneider, Ndr.-Bögendorf u.
 Hohgiersdorf 1144. 1159.
 — Böfau 1896.
 — Georgenthal 2247/9.
 — Oleinig 321.
 — Dskar, Gurtß 1364.
 — Olga, Hausdorf 783.
 — Langenwalbau 2558.
 — Mallmiß 3047/8.
 — Th., Michanna 3978.
 — Paul, Dnas 2609/10.
 — Gottfried, Petersdorf
2606/10.
 Schneider, Blawniowiß 4150.
 — Rathmannsdorf 3579.
 — Neinersdorf 3350.
 — Adolf, Ndr.-Rosen 1347.
 — Em., Rothlach-Altig 1871.
 — Mar, Scharfenec 782/3.
 786.
 — Dskar, Schönfeld 2226.
 — C., Spittelendorf 2607.
 — Paul, Städtel 639.
 — Georg, Wangten 2608.
 — Rudolf, Weichau 1941.
 — Friß, Weißbach 3507.
 — Raphael, Wohnwiß 737.
 Schnelle 1228.
 Schnieber 2046.
 Schnitser 365. [459/76].
 Schnorrenpfel, Miltß 435.
 — Ferd., Wengeln 2774.
 Schoch, Giesdorf 605.
 — Alwin, Sackerßdwe
 1534. 1726.
 — Schönheide 222.
 Schoebel, B., Albrechtsdorf 1.
 Schöbel, Buchelsdorf 598.
 Schöhl, 2258. [609].
 Schölich 3696.
 Schöllner, Leop. 93. 2655. 2663.
 — Gebr., Breslau 137. 143.
 150. 1514. [1744].
 — Arnold, Düren 736. 741.
 — Philipp, Düren 1262.
 1274. 2085. [2220].
 — Ewald, Roth-Lobendau
 — Rudolf, Zürich 270. 687.
 4141. 4154. 4162. 4165.
 Schölzel, Edwin, Ruffsko-
 wiß 837. 883.
 — 'sche Erben, Virkkretscham
 1361.
 Schön, Aug., Blumen 2176.
 — Kochzüß 3437.
 — Margarita, Krzanowiß
 3130/3.
 — Aug., Nilbau 2077.
 — 'sche Erben, Gustav,
 Krzanowiß 3087. 3089.
 Schönatach, Raschewen 1718.
 Schönborn — Carolath, Georg
 1104. 1116. 2277.
 v. Schönberg'sche Erben 99.
 Schönborn 1921. 1947.
 Schönfelder, August, Frie-
 derersdorf 1363.
 — Dskar, Friedersdorf 1363.
 — Geiersberg 2181. 2246.
 — Gust., Riegersdorf 1371.
 — Alt-Schliesa 77.
 — Louis, Ströhof 1546.
 Schönwälder, Tschirmau 370.
 Schönwalder, Kniegniß 2623.
 Schöpte, R., Altwasser 1971.
 — Georg, Schmögetle 1759.
 Schöps, Osw., Churfangwiß
 — Th., Guften 1070. [1025].
 — Alb., Reichenbach 1134.
 — Paul, Weisdorf 1086.
 Scholz, Paul, Bernstadt 899.
 923. 947/8. 957.
 — Gustav, Jafobsdorf 611.
 — Ad., Ob.-Oberau 2756.
 — Karl, Dtsch.-Oßig 2085.
 — Minna, Siebeneich 2675.
 — Th., Klein-Tinz 95.
 Scholz, G., Altenburg 1213.
 — Anna, Althammer 4187/9.
 — Oswald, Altstadt 593.
 — Bärrwalbe 2344. 2361.
 — Kl.-Baudiß 2526.
 — Kl.-Beltsch 312.
 — Rich., Boberröhrsd. 2333.
 — Eduard, Wienowiß 313.
 — Bernh., Poln.-Breile 1064.
 — Rich., Poln.-Breile 1064.
 — Joh. Gottfr., Brockau 124.
 (f. auch Nachtrag.)
 — Gustav, Cainowe 1560.
 — D., Dembiohanumer 3661.
 — Heinrich, Gäbersdorf
 1428.
 — Dskar, Gauerß 3227.
 — Herm., Gbrisjeffen 2701.
 — Graafe 3178. 3184.
 — Gustav, Gränowiß 2618.
 — Mar, Grünhartau 874.
 — Agnes, Grunau 3513.
 — Insp., Grunau 3513.
 — Theodor, Guhlau 1222.
 — Arth., Herrensborn 1136.
 — B., Herzogswalbau 2424.
 — Fr., Hohendorf 1816.
 — Albert, Hultschin 3862.
 — Paul, Järschau 1433.
 — Amand, Alt-Fauer 2425.
 — Wilhelm, Fauer 2424a.
 — Crspr., D.-Ramiß 3569.
 — Josef, Keulendorf 749.
 — Richard, Kniegniß 2623.
 — Dskar, Kofemiß 819.
 — Witwe, Küpper 2905.
 — Wilhelm, Lamßfeld 139.
 — Bruno, Langenau 2115.
 — Dskar, Poln.-Leipe 3210.
 3212. 3214.
 — Mar, Leobschütz 3419.
 — Albert, Lobendau 2203.
 — Herm. u. Paul, Löwen 182.
 — D., Mettkau 690.

- Scholz, Miserau 3753.
 — W., Gr.-Rochbern 143.
 — Gr.-Mohnau 1179.
 — Franz, Ober-Mois 756.
 — Paul, Ober-Mois 756.
 — Gottlieb, Nikolstadt 2632.
 — Karl, Dffig 1438.
 — Paul, Dffig 1438.
 — Pawelwiz 1516.
 — Peterwiz, Niederhof 1183.
 — Karl, Peterwiz 2429.
 — Pilgramshain 1403.
 — Franz, Pohlwiz 2573.
 — Probsthain 2214. 2230.
 — Rich., Kohrau 132. 1047.
 — Moie, Sablath 761.
 — Oskar, Schönbrunn 1234.
 — Brnh., Schüpsendorf 2590.
 — Oskar, Spillendorf 765.
 — Paul, Starrwiz II 3272.
 — Alex., Stübendorf 3541.
 — Rob., Tschammendorf 766.
 — Eduard, Waldau 2648.
 — Ob.-Alt-Waltersdorf 396.
 — Wilhelm, Wildschütz 2651.
 — Franz, Zauritz 3281.
 — Karl, Zobenitz 1246.
 — 'sche Erben, Gottlob,
 Dürrgoy 132.
 Frfr. v. Schorlemer, Marie
 3496.
 Schorß 3529.
 Schottag 1556.
 Schott, Langenbielau 1122.
 Schottky 3367.
 Schottländer, S., Bentwiz 7.
 — Br., Breslau 538. 3267.
 — Zul., Hartlieb 6. 111. 21.
 — 's Erben, Löbel, Breslau 6.
 Schramel, Marie, Habicht
 3081.
 — Johann, Turkau 3426.
 — Konrad, Turkau 3426.
 Schramm, Güthlichen 2726.
 — Stannowiz 1085.
 Schraube 3008. 3021.
 Schreiberelmann 2495.
 Schreiber, Wilh., Buselwiz
 — Fangel 826. [900. 919.
 — Peiskerau 1044.
 — Hermann, Zirlau 1245.
 Schreyer, Johanna 50.
 Schröder, Klein-Pogisch 2016.
 — P., Neuen 1868. 2659.
 Schröder, Zamm 3893.
 — Porzendorf 686. 727.
 — Otto, Gr.-Raubchen 351.
 Schroer, Johann, Wilshko-
 wiz 895.
 Schroeter, Rawonkau 3444.
 — Frtz, Neu-Schliesa 78.
 — Frau, Schweidnitz 78.
 — Sussck 3767. [3851.
 Schroll, Kempa 3836 7. 3845.
 — W., Fürben 1922.
 Schroth 449. 1538. 1763.
 1787/92.
 Schube, Kurzwiz 911.
 Schubert, Bruno, Barottwiz
 5. 166.
 — Martin, Berthelsd. 2340.
 — Vielau 3554. 8.
 — P., Gaffron 1248. 1260/1.
 — Gebhardsdorf 2463.
 — Ernst, Wd., Hirschberg 930.
 (i. Nachtrag)
 — Paul, Alt-Zauer 2425.
 — Jättniz 2298.
 — Zedor, Peisersdorf 2200.
 — Karl, Liebenau 582.
 — Elise, Liegnitz 2537. 2555.
 — Georg 1658. 9. 1665.
 — Petrigau 1334. 1341.
 — Martin, Schriegwiz 722.
 — Heinrich, Striegau 1443.
 — G., Thiemendorf 1307.
 — Gustav, Tschirniz 2436.
 — Konrad, Waldau 2648.
 — H. D., Wildschütz 2651.
 v. Schuckmann'sche Erben,
 Mersine 1731.
 Frfr. — Auras 1690.
 Frfr. — Abele, Ödrue 1470.
 Schübel 3967.
 Schüller 3206. 3208.
 Schüll 3950.
 Schürbe 3796.
 Schüttelhelm 96.
 Schütz, Langenöls 884.
 — Leonhardwiz 682.
 Schütze, G., Küntchen 1164.
 — Dewald, Puschwiz 704.
 — Gudonie, Wiesa 2512.
 Schulte, Hein., Aufse 2523.
 Schulte-Bäuminghaus 1544.
 Schulz, Martin, Pstrzonsna
 3992.
 — Gustav, Silbitz 841. 844.
 — v. Drapig'sche Erben
 2739. 2775.
 Schulz, Herm., Brinige 3329.
 — Gustav, Brostau 2072.
 — Carlshof 3058. 62.
 3319. 22. 3445. 4107/14.
 — Kath.-Hammer 1481.
 — Forsthaus Rosel 2005.
 — Eduard, Tschirniz 2055.
 — Max, Woiska 4166.
 Schulze, Antonie, Bernsdorf
 2345.
 — Dorotheendorf 4238. 41.
 — Rud., Leopoldshain 2117.
 — Max, Neuborn 3717.
 v. Schulze-Gaevernitz 771.
 Schumacher 3293.
 Schumann, Landest 390.
 — Wd., Wirschkowiz 486/7.
 Schund 322. 375.
 Schuster, Martin, Girbig's-
 dorf 2095.
 — Bruno, Märzdorf 2706.
 — Otto, Ob.-Neundorf 2131.
 — Zembowiz 3447. 3933. 39.
 Schwabach 2205.
 Schwabbauer 27. 164.
 Schwahn, Grünwald 2369.
 Schwan, Heizingdorf 3572.
 Schwandner 1809.
 Schwantag 1785.
 Schwarz, Edmund, Pawel-
 schöwe 1739.
 Schwarzberg 2816.
 Schwarzer, Dupine 1027.
 Schwarz, Bukowine 1613.
 — Gustav, Eisendorf 1034.
 1034. 1386.
 — Kadlubiez 4030. 4045.
 — Tarnau 2049.
 — R., Gr.-Zworfmitze 445.
 Schwarze, Gr.-Breesen 1449.
 — Gust., Övrliz 2158.
 — Gottl., Schönborn 2840.
 Schwarzer, Hönigsd. 3237.
 Schwarzkopf, Pölkendorf 702.
 v. — Guido, Kl.-Deutschen
 3334.
 Schwarzlos 2052.
 v. Schweder 4041.
 Schweidnitz, Stadt 1144.
 1159. 1173.
 Schweingel 1699.
 v. Schweinichen 908. 928.
 1014. 1516.
 v. Schweinitz, Dugo, Wan-
 dritsch 1296.
 — 'sche Erben, Alt-Raudten
 1287.
 Grfn. — Clara, 2514.
 Gr. — u. Crain, Tassilo,
 Berghof 1141.
 — — — — Eberhard, Dieban
 1299/1303. 2728.
 — — — — Friedrich, Hausdorf
 1842/4. 2390. 2531.
 — — — — Traugott, Sulau
 Schweizer 1125. [488. 96.
 Schwenk 1139. 1218.

- Schwenkenbecher 1904.
Schwenzner, Karl, Koemüß 3873.
— Frau, Ponoschau 3446.
Schwerdfeger 1931. [3451.
Gr. v. Schwerin, Friedrich
Schwert 3255. [898. 909.
Schwierich 1148.
Schwürß 910.
Schuhr 677.
Scupin, L., Gr. Ellguth 1012.
— Gust., Zäntschdorf 974.
— Jul., Manterwitz 936. 1502.
— Alw., Siegersdorf 1931.
—'sche Erben, P., Simsdorf 1542. 3255.
Sebastian 2856. [1250.
Fhr. v. Seckendorff-Gudent
Seeger von Szegutowosi,
Bertha 3082.
Seeliger, Edwin, Carlsburg 950. 952.
— Frau, Galbitz 995/6.
— Wilh., Grünhartau 874.
— Paulsowe 513.
— Peterlaschütz 493.
— Wildschütz 944.
Fhr. v. Seher-Idoß, Elisabeth,
Vorزندorf 1039.
Fhr. - - - Stanislaus,
Klein-Hennersdorf 610.
— - - - Arth., Kamnit 258. 278.
— - - - Stanislaus,
Vorزندorf 1097.
— - - - Fdr., Schollwitz 1827. 1829.
— - - - Ernst, Nieder-
Wiesenthal 2681. 2979.
Gr. - - - Roger, Dobrau 3431. 3630/7.
— - - - Manfred,
Weigelsdorf 218. 1118.
Grfn. - - - Leopoldine,
Hohenfriedeberg 1818.
Seibold 2911.
Seidel, Theodor, Berghof 526.
— Moriz, Dtsch.-Breite 1024.
— Rob., Brodendorf 2177.
— Gust., Giesdorf 1067.
— Alfred, Gräben 1429.
— Rob., Heinzendorf 3572.
— Herzogswaldau 2424.
— St. Hubertusgrün 3150.
— Rauffung 2977.
— Jos., Koesdorf 1073.
— Paul, Kostenblut 750.
— W., Kreuzendorf 3387.
— Leonh., Luzine 1496.
Seidel, Kl.-Märzdorf 1176.
— Maffelwitz 46.
— Hugo, Pahlowitz 2566. 2585. 2634.
— Ernst, Poischwitz 2430.
— Ernst, Schiedlagwitz 158.
— Henriette, Schimmelwitz 2585.
— Emma, Semmelwitz 2433.
— August, Spiller 2712.
— Gustav, Tentschel 2643.
— Wiloline 378.
— Zibelle 2859.
Seidler, Kurt 896.
v. Seidlitz, Adolf, Habendorf 1098. 1112.
Gr. - - - Sandrecki, Langen-
bielau 827. 1119/27. 1330. 1334. 1341. 1350.
Seiffert, Blücherwald 1448.
— Fröbel 3617.
— Adolf, Raffadel 3344.
— Theod., Niepashütz 4210. 4212.
— S., Proschlit 3349.
— Ernst, Schierau 2225.
— Jul., Wandritsch 2546. 2600.
Seiß, Carolath 1946/56. 3026/8.
— Jagdschloß b. Greba 2869.
v. Selchow, Eugen, Rudnit 3802/3. 3805.
—'sche Erben, Sophie,
Schonowitz 3808.
Selinger 4169.
Selle, Jul., Zätschau 2075.
Selle u. Matthäus, Liegnitz 2620.
Semmer, Lerchenborn 2748.
Semmig 2137.
Semper 1079.
Fhr. v. Senden · Vibran 2218. 2239 2243.
Senft 2410. [dorf 749.
Senfleben, Franz, Keulen-
— Karl, Milbau 2077.
Sentner 438.
Sewald 1437/8.
Seydell, S., Girsbigsdorf 2094.
— Adolf, Karlschau 880.
— Kantau 833.
— Seitendorf 2990.
— S., Tschotshwitz 477. 485.
v. Seydewitz, Otto, Obdrlik 2084.
— - - - Danu, Ndr.-Reichenbach 2140/2.
— - - - Mar, Db.-Reichenbach 2140.
v. Seydlitz, Wilh., Wehle-
fronze 1777.
Fhr. - - - u. Kurzbach 645.
Siebelt 2710.
Siebenhaar 345.
Siebner 579.
Siegel 4052.
Siegart, Weilau 742.
— Grabenort 400.
— A., Hartau 2307.
— Anna, Leipe 581.
— S., Märzdorf 1175. 1227.
— Berth., Döbersdorf 244.
— G., Db.-M.-Weilau 1110.
Siegroth, Ad., Puditsch 1527.
v. —, Jacobsdorf 3082.
— - - Elisabeth, Santkawe 427.
Siehe 3012.
Siemers 1103.
v. Sigefeld 1778.
Silberstein, Philippine 44.
Simmert 584.
Simon, Bögendorf 1143.
— Herm., Schmitzdorf 839.
— Rob., Schön-Ellguth 1539
— Schwammelwitz 3539.
v. Sittmann, Louis,
Alexanderwitz 1688.
—'sche Erben, Rostock 1718.
Sipenstodt 994.
Fhr. v. Skal 3220. 3247. 3262.
Stene 736. 741. 1744.
v. Strbenschky 653.
Strobel 3760.
Stutsch 89.
Stunowitzky 3507.
Stiatel 1333.
Sobotta 4101.
Sobirey 3386.
Sobtzid 3785.
Sojka, A., Blumenau 3327.
— Rosiontau 4040.
Gr. zu Solms-Baruth, Friedr. 1888. 90. 2907.
— - - - Sonnenwalde, Peter 2907. [2821.
Somme 1692. [2821.
Sommer, Hoberstein 2964.
— Seifersdorf 2494.
— Sonnenberg 3150. 3153. 3171. 3173. 3242/3. 3251. 3279.
v. Somogyi-Erdödy 3607.
Sonnel 3408.
Sonnenburg 1127.
Sonntag, Kleinitz 2281/3.
— Johann, Thron 3875.
Sorge 3365.
Sorsche 1886.
Souchard 3590.

- Spallek 1634.
 Spangenberg 3657.
 Spapier 3944.
 Specht 2826.
 Speer, Geseß 3508.
 — F. W., Koßwiz 2624.
 — Anna, Konradswalde 388.
 Sperber 1926.
 Sperlich, Dalbersdorf 1615.
 Sperlig, Neuhütte 1626.
 Sperling, H., Radziunz 521.
 v. Spiegel, Fedor, Dammer 600. 3659.
 — — Woldeemar, Wültschkau
 Spielberg 1394. [739].
 Spiller, Konst., Reiskitz 3418.
 — v. Hauenschild, Mar 3114.
 Spitze 1878.
 v. Sprenger 2413/8. 2565.
 2965.
 Springer, Hugo, Bodau 1425.
 — Ob.-Ellguth 318.
 — Paul, Gränowitz 2618.
 — Paul, Ober-Mois 756.
 Gr. v. u. zu Springenstein 3790. 3995.
 Sprösser 1823.
 Sprottau, Stadtgemeinde 2896. 2906. 2923. 2998/9. 3007/8. 3012. 3021. 3023.
 Sprotte 2340.
 Erba 2351.
 Stadtgemeinden s. unter den Ortsnamen.
 Stadtpfarrei s. Kirche.
 Stahl 3663.
 Stahlschmidt, Adolfine 79.
 Stahr, Emma 1472.
 Stammer 218.
 Standke, Hönigern 636.
 — Loos 1997. 2277.
 Stanke, Ob.-Dammer 1256.
 — Vertha, Teplimoda 588.
 Stapelfeld 676. 714.
 Staroste, Gust., Poln.-Krieg-niß 138.
 — Friß, Pniow 4151.
 — Gustav, Rosenhain 1081.
 — Karl, Tschauhelwitz 163.
 Staufenbiel 2069.
 Stedtel 1216.
 Steffany 2196.
 Stegemann, Pomsdorf 541.
 v. Stegmann, Anna, Jachónau 26.
 — — u. Stein, Fedor, Bischof-witz 802.
 — — — Marie, Stachau 842.
 v. Stegmann und Stein, Werner, Stachau 842.
 — — — Hugo, Stein 843.
 Steimann 407/9.
 Stein, Karl, Dralin 3430.
 — Louis, Kochern 890. 1037.
 — Ernst, Schönfeld 1872.
 — Tillowitz 3203.
 Steinau, Stadtgem. 1306.
 Steinbock 1879.
 Steinbrecher 2252.
 Steinbrich 1186.
 Steinbrück, Gustav, Gladshof 808. 1109.
 — Rich., Schönberg 2519.
 — s'che Erben, Karl, Schweid-Steinchen 3219. [niß 1235].
 Steiner, Ernestine, Heinersdorf 241.
 — Poremba 4039.
 — Sternalitz 3916. [3553].
 Steinig, Friedrichsced 3550.
 — Rob., Pln.-Schweinitz 764.
 — Verth., Sablath 761.
 — s'che Erben, Sablath 761.
 Steinig 2811.
 v. Steinkeller, Marie 3969.
 Steinkopf, Dittersbad 2884.
 — Walzen 3637.
 v. Steller, Frau 2725.
 Stelzer, Jos., Bedern 1423.
 — Aug., Schmottseifen 2710.
 Stelzner 2140. [2102].
 Stempel, Dölar, Holtendorf — Otto-Langendorf 1631.
 Stendel u. Sohn 2780. 2876.
 Stenzel, Finus 1069.
 Stephan, Ad., Johnsdorf 814.
 — Schweinsdorf 3604.
 Stéphan, Konst., Peiskern Stephan 386. [1740].
 Sternagel 1084.
 Sterner, G., Arnsdorf 1214.
 — D., Herzogswaldu 2424.
 — Säbischdorf 1233.
 Steuer 2773.
 Stiebeiner 269.
 Stieff 3146. 3157. 3170.
 Stilller, Döw., Görlitz 2158.
 — Paul, Dtsch.-Lissa 684.
 — Schönbankwitz 82.
 Gr. v. Stillsfried - Rattowitz, Georg, Comorno 2880.
 — — — P., Silbitz 841. 844.
 Grfn. — — — Sophie, Comorno 3068.
 Stillsch 2040. [witz 1797].
 Stober, Dittke, Kl.-Bausch- — Dölar, Dahme 1697.
 Stober, P., Hebdane 1013.
 — Franz, Loßwitz 1803.
 v. Stockhausen 2113. 2155.
 Stockossa 3113.
 Stöbe 3512. 3604.
 Stöckel 2129.
 Stöbrig 620.
 v. Stöber 706.
 Stoll, Reinh., Röschlitz 2261.
 — Wilh., Röschlitz 2261.
 Fürst zu Stolberg-Wernig-
 robe, Otto 3486/91. 4058/62.
 Gr. — — — Wilh., Janno-
 witz 2992/4.
 — — — Udo, Königsberg 1114.. 2312. 2316. 2448/52.
 — — — Anton, Peters-
 waldu 1128/9.
 — — — s'che Erben,
 Stephan, Oberau 2757.
 Grfn. — — — Marie, Giers-
 dorf 2182.
 — — — — Anna und
 Mariagnes, Ludwigswunsch 3697. 3711.
 Gr. — — — Stolberg, Friedr.,
 Brustawe 421.
 Stolper 924.
 Stolz 1378.
 Stolzenburg, Wilh., Ober-
 Herrndorf 1997.
 — A., Rosenthal 1178.
 Stonawski, Georg Karl,
 Gollaffowitz 3706.
 — Ed., Jarzomblowitz 3707.
 Storch, Paul, Wielau 2175.
 — Mar, Kuzendorf 536.
 Gr. v. Stosch, Georg, Hartau 3003.
 — — — Felix, Plegnitz 2267.
 — — — Karl, Manze 865/9.
 Grfn. — — — Valerie, Manze 1153.
 Strf. — — — Ida, Böhmwitz 596. 615.
 Strfr. — — — Otto, Lankau 596. 615. 912.
 Strach 1317.
 Gr. v. Strachwitz, Alfred,
 Verthelsdorf 2337/9. 2460.
 — — — Arthur, Kamnietz 4216/23.
 — — — Georg, Neudeck 274.
 — — — Ludw., Peterwitz 216/7. 223.
 — — — Anton, Raudnitz 219. 840.
 — — — Arth., Gr.-Reichenau 2919.

- Gr. v. Strachwitz, Alfred,
 Schimitschow 4092/7.
 — — — Frdr., Sträbsdorf
 224. 806.
 — — — Hyacinth, Groß-Stein
 4082/7.
 — — — Hans Heint., Stuben-
 dorf 4082. 4088/91.
 — — — Alexander, Wierschel
 3156. 3174.
 Grfn. — — Marie, Kosel
 3520.
 — — — Luise, Schimitschow
 4043.
 Frhr. — — Moriz, Brufche-
 witz 942. 1451. 1529.
 Strahler, Edm., Mühlhausen
 3993.
 —'sche Erben, F., Niewiadom
 Strauch 3546. [3983].
 Strauß, Otto, Karstchau 817.
 — Krippitz 1328. [857. 880].
 Strecker 1733.
 Strehl, Dr., Poppelau 3990.
 — Ida, Poppelau 3952.
 Strehle, Theuderau 1052.
 Strehlen, Stadtgem. 1335.
 Striegau, Stadtgem. 1443.
 Ströbde 1912.
 Strohaln, Karoline 3421.
 Strube, Graben 323. 357.
 — Schönborn 51. 83.
 Strulick 3450.
 Struwe, Heint., Breslau 57.
 — Max, Samitz 2221.
 Strzebin 2828.
 Stubentrauch, Märzdorf 2205.
 — Karl, Musternick 2021.
 v. Studnitz, Eleon., Schmitz-
 dorf 839.
 — — Felix, Schönwald 3895.
 Stüwe 3342. [3910].
 Stumpfe, P., Buchwald 745.
 — Dew., Rniegnitz 2623.
 Suchlich 4211. 4214.
 Suchow 346. 348.
 Süßmann, Streibelsdorf
 Süßbrich 1036. [1933].
 Süßbecker, Jul. R., Runitz
 2627.
 — Waldemar, Lentzschel 2643.
 Süßenbach 1762.
 Süßmann, Wernersdorf
 Sugler 40. [1240].
 Suhle 2502.
 Surén 2005. 3029/42.
 Smoboda 4175/6. 4181.
 Szmulca 3226.
 v. Szymonski 3655.
- Zäger 2097.
 Zaesler, Tschschönau 909.
 — Th., Tschierschau 2646.
 Zannhäuser 3810.
 v. Zaubadel 3351.
 Zauch 1565.
 Zauscher 2858.
 Frhr. v. Zeichman u. Vogischen,
 Hans Walter, Dombrowka
 3236. 3662.
 Zeichmann, Frau E., Klein-
 Hennesdorf 2454.
 v. — u. Vogischen'sche Er-
 ben, Pöntwitz 924.
 Zelle 693.
 Zeller 1229.
 v. Zempst 4.
 Zenge 326.
 Zaubner 2639.
 Zechert 1735.
 v. Zhaer 3444.
 Zhalheim 3890.
 Zhamm, Max, Bodau 1425.
 — Rud., Zauer 2424a.
 — Otto, Freichau 1280.
 — Raschen 1530.
 — Clara, Weicherau 735.
 — Paul, Weicherau 735.
 Zhan 3705.
 Zheuer, A., Danchwitz 1314.
 — Gr.-Grauden 3078.
 Zhie 2466.
 Zhiel, Adamowitz 3835.
 — Dembio 3660.
 — Pauline, Gränowitz 2618.
 — D., Hagbauer Vorm. 2254.
 — Eug., Gr.-Zänowitz 2541.
 — Colm., Alt-Zauernick 1162.
 — A. u. W., Rächendorf 1074.
 — Meta, Runitz 2556.
 — Leonh., Reifewitz 3263.
 — Guido, Gr.-Wartenberg
 1645/67. [214].
 v. Zhtelau, Helene u. Jenny
 Zhiele, Rößberg 3058/62.
 Frhr. v. Zhielmann 1317.
 Zhiem 3152. [3216/7].
 Zhode 2671. 2673.
 Zthomas, Helwingshof 2391.
 — G., Hertwigswaldau 2423.
 — E., Heydane 1013.
 — W., Jordansmühl 878.
 — Aug., Rammendorf 748.
 — Karstchin 2281.
 — Rynau 1607/10.
 — Jul., Poischwitz 2430.
 — Ernst, Röchlitz 2261.
 — Mor., Weizenrodau 1239.
 v. Zhümmel 17.
- v. Thun, Dielschowitz 4230.
 — —'sche Erben, Breslau
 Thyen 2219. [4030. 4045].
 Tiebel 1284.
 v. Tiedemann 2765.
 Tief 3518.
 v. Tiele-Windler 3054. 3056.
 3312/18. 3638/41. 3700.
 3780/3. 3986.
 Tielsch, Egmont 1585.
 Tielsch'sche Erben, C. 223.
 v. Tieschowitz, Fr. F. 3330.
 — — Stan., Goltkowitz 3335.
 — — Joach., Jacobsdorf 3337.
 Tieze, Auguste, Breslau
 2392/3.
 — Ed., Reichenbach-Heben-
 dorf 1135.
 — Rybna 4105.
 — Paul, Tschanschwitz 1356.
 Tilgner, A., Hennesdorf 2421.
 — —'sche Erb., Kostenblut 750.
 Tilitte, Frau 3479.
 Tilling 396.
 Tillmann, Hennesdorf 2421.
 — Lobris 2426.
 Tillner, August u. Hermann,
 Langenöls 884.
 — Otto, Sägen 1372.
 Tingmann 56. 60.
 Tippolt, Modelsdorf 2257.
 Tirscher, Maßdorf 2665.
 — Ob.-Schellendorf 2223.
 Tit, Warmuntowitz 4076.
 Tize, Ed., Zul. und Otto,
 Hertwigswaldau 2423.
 — Martin, Hofstich 2539.
 — Johannahof 2735.
 — Konr., Seitendorf 2990.
 — Heint., Thiemendorf 2508.
 Töbke 2352. 2356. 2360. 2587.
 Töpfer, Zul., Zauer 2424a.
 Töpffer, Kl.-Schweinitz 2591.
 Toepler 3551.
 Toepfch 1438.
 Töpppe, M., Rangheinersdorf
 — Metzlau 3014. [3011].
 Tolk 884.
 Tomaszewski 2898.
 Tondok 436.
 Toft, Stadtgem. 4133. 4145.
 Trachenberg, Stadtgem. 530.
 v. Trautsehe-Rojened 595.
 Traupe 170. 3172.
 Trautmann 3151.
 v. Trebra 2545.
 Treu, Neuguth 2730. 2754 5.
 v. — Hugo, Rosen 3352.
 Treutler, A., Rungendorf 776.

- v. Treutler'sche Erben, Neu-Weißstein 1584.
 Trewendt 2972.
 Trierenberg 3090.
 Triple 3590.
 Tröger, Oskar, Pöschwitz 1730.
 — Aug., Gr.-Mädliß **34. 48.**
 Trog **352.**
 Frost 1456.
 v. Trübschler u. Falkenstein
 Trzejciok 4093. 4097. [2483].
 Tschache **364.**
 Tschacher 2975.
 Frhr. v. Tschammer-Osten,
 Konrad 1384.
 — . — . Duaritz, Eugen 370.
 2018. 2029.
 — . — . — Arthur 370. 1897.
 Tschaschke **224.** [2018. 2029].
 Tschammer 905.
 Tschek **126.**
 Tschekne **433.**
 Tschersich **2443.**
 Tschinte **255.** [212].
 v. Tschirschy u. Boegendorff
 Gr. — . — . Renard **76. 3085.**
 3107. 4040. **4046/57.**
 v. Tschischwitz 784. 787.
 Tschöpe 3445. 4109. 4112.
 Tschöerner 2424a.
 Tschorn 882. [2028].
 Tucher mann, Osk., Putzschlau
 — Ferd., Ad.-Pöschwitz 1294.
 Tüllner 2217.
 Tüpfle 3694.
 Frhr. v. TÜRCKE 2279.
- U**eberschaar, Brittag 2276.
 Ueberschär, W., Adelsöf. 2250.
 — Buselwitz 900. 919.
 — Gröddisberg **2247/9.**
 — Wilh., Höfel 2704.
 — Müllsch 3095. [2463].
 Frhr. v. Uechtrig, G., Böös
 — Mar., Berlin 2747.
 — u. Steinkirch, Manfred,
 Raselwitz 886.
 — . — . — Walter, Reich-
 waldau 2982.
 — . — . — Karl Theodor,
 Steinsdorf 2232.
 — . — . — Otto, Tschochja
 Uhl **21.** [2510. 2989].
 Uhlig 2564.
 Herzog v. Ujest f. Fürst zu
 Hohenlohe-Dehringen.
 Ulber, S., Günthersdorf 1431.
 — Wilh., Metzkau 1436.
 — Delfe 1401.
- Ulbrich, Karl, Gr.-Ting 893.
 Ulbrich, B., Gr.-Wierau 1241.
 Ullmann, Gust., Heinrichs-
 walde **233.**
 — G., Nadschütz **310. 330.**
 1279. 1283. 1833.
 Ulrich, Paul, Eifersdorf **307.**
 — Wilh., Knispel 3411.
 — Valentin, Krottfeld 3386.
 — G., Dstrowine 922. 3421.
 — Rud. u. Karoline, Piltzsch
 Ullm **341.** [3421].
 Ulrich, Forsth. Lauban 2517.
 — Adolf, Piltzsch 3421.
 — Richard, Piltzsch 3421.
 Ulrichs, Schierafowitz **4202/4.**
 — D., Kiondglas 4222.
 Umbach 1022.
 Ungar 2548.
 v. Uuruh, Heinr., Conrads-
 waldau **316.** 2764.
 — . — . Zwan, W., Dammer 1254.
 Unverricht **1210/11.**
 v. Unwerth **507. 512. 520. 523.**
 Urner **402.**
 v. Usar 2163.
 Utgenannt 3902. 3911.
 v. Uthmann 1500.
 Uttech, Emma 2900.
 Utikal 2277.
- V**ater **451.**
 v. Vegeß 1102.
 Vellau, H., Nieborowitz 3981.
 — Hugo, Pilgramsdorf 2763.
 Verein schles. Malteser-Ritter
 Veronelli 1149. 1198. [1171].
 Vick 2818.
 Viebig, Henriette **440.**
 Vieluf 2918.
 Viertel 1461. 1468.
 Vietor 804. 825.
 Vieze, Osk., Hohendorf 2255.
 — Gust., Röversdorf 2984.
 Frhr. v. Vinte'sche Erben 1338.
 Völter 645.
 Vogdt, Alfr., Probstey 703.
 — Tschiefer 1938.
 Vogel, Georg, Damsdorf **129.**
 — Arth., Hennersdorf **234.**
 — Oskar, Kuschnau 1369.
 — Nomolwitz 711.
 — K. D., Rudelsdorf 2493.
 — B., Steinfegersdorf 1117.
 — Theod., Zülzhoff 3283.
 Vogt, Bremenham 2782.
 — Geinr., Girbigsdorf 3045.
 — Riederhof **147. 151.**
 — Rob., Siebenleichen 2711.
- Vogt, Neu-Stradam 1638.
 Vogtherr 924.
 Vogtländer 929.
 Volkland 3256.
 Volkman 2551. [3502].
 Volkmer, Marie, Vorkendorf
 — Sebald, Zabel **255.**
 — 'sche Erben, Heinrich,
 Adr.-Hannsdorf **265.**
 Vollert **158.**
 Volmer 3170.
 Vorländer 1107.
 Vorwert 2357.
 Voss, Georg, Verbisöf. **2962/3.**
 — Langenbielau **1119. 27.**
- W**abner **394.**
 Wacert 1503. 1540.
 v. Wagenhoff, Ernst, Karls-
 ruhe 1271.
 — . — . Eugen, Karlsruhe 803.
 Wagenknecht, Christiane,
 Herzogswaldau 2424.
 — Bertha, Gr.-Logisch 2015.
 — W., Reibhardt 3032.
 Wagner, Bischof 1611.
 — Breslau 4038.
 — Heinrich, Olag **308.**
 — Poln.-Neufirch 3099.
 — Ignaz, Nowag 3576.
 — Seifersdorf 2227.
 — Eckschenine 1572.
 Wahl 2788.
 Wahrenholz **10.**
 Waiblinger 626.
 Waifenanstalt zur heil. Ged-
 wig, Breslau 753.
 v. Waldenburg 1206. 2603.
 Grfn. v. Waldersee, Helene
 647. 689. 764.
 Wallhoff, Friedrich, Magde-
 burg 1936.
 — Friedrich, Chosniz **84.**
 v. Wallenberg, Franz, Bres-
 lau **21.**
 — . — . Theodor, Briftelwitz
45. 80. 1525.
 — . — . Pablo, Wilkame 1553.
 — . — . Bachaly, Gotthard,
 Breslau **148.**
 — . — . — Gideon, Bresl. 1768.
 — . — . — Karl, Schmolz **81.**
85. 128. 136.
 v. Wallhoffen, Laschowitz 3927.
 — . — . — Georg, Trawnig 3113.
 Walliczet, W., Wischanna 3979
 — Karl, Riegersdorf 3718.
 — 'sche Erben, S., Kosten-
 thal 3139.

- Walter, G., Kl.-Baudisch 2526.
 — Luise, Brodau 13.
 — Gottlieb, Eisenberg 1316.
 1328. 1332/3.
 — Friedr., Goldberger Vor-
 werke 2252.
 — F., Ndr.-Bermisdorf 1582.
 — Gustav, Kroitsch 2626.
 — Malapane 3671.
 — Bruno, Märzdorf 2706.
 — Oberbeltsch 347.
 — Julius, Röhrsdorf 2693.
 — Cuno, Sabine 3196.
 — E. A., Seifersdorf 2642.
 — Rudolf, Steinölsa 2846.
 — Ndr.-Stradam 1639.
 — Ischarnikau 2597. 2646.
 v. Walther, Oskar, Mahliau
 1499. 1612. 1616.
 — — Croned 1469. 1478. 2725.
 Wandel 2765.
 Wander 1581. 2443.
 Wandrey 47.
 Wanke, Bernhard, Fürstlich-
 Pangenau 3416.
 — Herm., Tepitwoda 588.
 Warfus 2259.
 Gr. v. Wartenleben 619.
 Wasner 173.
 v. Waszdorf, Emmy, Prosch-
 lich 3349.
 — — Otto, Schönfeld 3349.
 3359.
 Wauer 3304.
 Weber, Otto, Annenhof 2875.
 — Bohrau 898.
 — Leopold, Breslau 2570.
 — Codlewe 500.
 — Fürsten-Elguth 971. 986.
 — Ed. F., Hamburg 310.
 330. 1279. 1283. 1833.
 — Elisabeth, Zauer 2424a.
 — Friedrich, Karzen 881.
 — Wittlau 1866.
 — S., Niewe 3158.
 — K., Pangel-Altfeld 889.
 — Nuppenhof 2934. 2945/6.
 Webersinn 577.
 Websch, Georg, Schweidnitz
 1235.
 v. — Justus, Schwengfeld
 1151. 1174. 1194.
 Frhr. v. Wechmar, Klara, Gr.-
 Ischuntawe 441. 443.
 Frhr. v. — Reinhold, Zedlitz
 1298. (1265 Nachtr.)
 Wegerek 4159.
 v. Wedel, Dambritsch 649. 656.
 v. Wedell-Parlow 2911.
 Wedemeyer, Pannwitz 1512.
 Frhr. v. — Sommer, Zibelle
 2859.
 Wegener, Ernestine, Klein-
 Zeferij 937.
 — Erich, Kl.-Zeferij 813.
 — Leo, Stronn 813.
 Wehner 2342.
 Wehowest, Niklashof 3796.
 Wehowst, Paul, Biskupij
 4232.
 — Herm., Stronstau 3915.
 Weichbrodt 1649. 1663.
 1666/7.
 Weichsel, Mathilde 2191.
 Weicht 3448.
 Weidel 522.
 Weidemann 514.
 Weidlich, Gust., Kretkau 580.
 — Fleß 3722/79.
 — Eduard, Progan 245.
 Weidmann, Oskar, Mert-
 schütz 2630.
 — Gustav, Peterwitz 2429.
 Weigel, Zellendorf 2534.
 — Ernst, Mettschau 1436.
 — Paul, Mettschau 1436.
 — Rogau 2577.
 — Karl, Volkmannsdorf
 3575. 3582.
 — Volpersdorf-Dittrich 798.
 v. — Faulsoppe 1699. 2722.
 2761.
 Weigmann, Oskar, Baritsch
 2419.
 — E., Berthelsdorf 2301.
 — E., Horzha 2806.
 — Aug., Rammendorf 748.
 Weihrauch 1236.
 Weiland, Anna 1406.
 Weinkauff 1259. 1269.
 Weinschent, Anna, Guhrau
 3739. 3778.
 — Ferd., Wadach 1102.
 Weisgerber 214.
 Weishaupt 3880.
 Weiß, Franz, Culau 3043.
 — Aug., Gräben 1429.
 — W., Schnellendorf 3167.
 — Wilsch., Seckerwitz 2432.
 Weißer 771.
 Weißert 2108.
 Weiß, Paul, Oiersdorf 1220.
 — Hugo, Zauer 2424a.
 Frhr. v. — Welczek 4135.
 4210/5.
 Welsch, Osk., Peshwitz 2118.
 2129.
 — Paul, Mertschütz 2630.
 Welzel, Paul, Peshnitz 4035.
 — Reichardt 3032. [281.
 — Josef, M.-Rengersdorf
 Wels, Rob., Krinitsch 752.
 Welzel, Wwe., Oibersdf. 244.
 — Iche Erben, Nd., Striegau
 Wende 488. [1443.
 Wendenburg, Zibelle 2858.
 Wendorf 2603.
 Gr. v. Wengersky 3968. 3991.
 Wengler 1239.
 Wenzel, Otto, Klein-Nims-
 dorf 3102.
 v. — Oskar, Dstromo 1736.
 Wenzig 2442. [1318.
 v. Wenzky, Frd., Glambach
 — Iche Erben, Dandwich
 1314.
 Wenzel, R., Grünigen 199.
 — Heintz, Heidersdorf 875.
 — S., Roberwitz 30.
 Wenzelides 3382. 3396.
 Werner 1967.
 Bernert, Wischwitz 1447.
 — Blumerode 649.
 — Jsaak, Bresl. 1267. 1278.
 — G., Edernd. 302. 6. 789. 98.
 — Heinrich, Kalbaum 3385.
 — Leubel 1790.
 — Paul, Lüßen 1435.
 — Wellendorf 2938.
 — Emmerich, Pittsch 3421.
 — Schwieben 260. 687.
 4141. 4154. 4162. 4165.
 — Alfred, Waldorf 3566.
 — August, Wiefau 306.
 Wernicke 2305.
 Wefarg 2802/4.
 Wessel 2604.
 v. Westernhagen 2006. 2050.
 Westmann 2893.
 Wetekamp 3867/71.
 Wegel 1334.
 Weymanns Erben 640.
 Wischelhäus, Jul., Niewodnik
 3159.
 v. — Frd., Morok 3152. 3160.
 — Friz, Schönwitz 3169.
 Wichura 1394. [2986.
 Fürstin zu Wied 363. 366.
 v. Wiedebach u. Nostitz-Jän-
 kendorf, Paul Frd., Arnö-
 dorf 2083. [2855.
 — — — — Karl, Wiefsa 2107.
 Wiedemann, Diehsa 2790.
 2830.
 — Jul., Köchendorf 1074.
 — Pawlowitz 3715.
 Wiedenroth 2282.

- Wiedersheim 636/9. 3695/6.
 Wiedner, Krupshanowitz 1566.
 v. — Kniegitz 2741/2. 2777.
 Wiedorn 3971. 3980.
 v. Wienstowski 1556.
 v. Wiese und Kaiserwaldau
 Frau 2219.
 Wiesner, N. Bertholdsd. 1424.
 — Ludwig, Nairischau 1433.
 — N., Odervorwerk 1782.
 — Schwanowitz 188. 193.
 — G., Poln.-Schweinitz 764.
 — Ernst, Groß-Linz 893.
 — Alfred, Tschirnitz 2436.
 v. Wietersheim, Anna, Neu-
 hof 36. 49. 105. 734.
 768. 1400. 1425.
 — — Walter, Neuland 1875.
 2695/8.
 — — Ed., Sapraschine 1535.
 Wiggert-Wenzel 2214. 2227.
 2230.
 Gr. v. Wilamowitz-Möllen-
 dorff 454/8.
 Wilde, Frdr., Adelsdorf 2250.
 — Friedr., Greif 1991.
 — Salisch 2035.
 — Stergendorf 629/30.
 Wilhelm, K., Buchwald 2718.
 — Aug., Buchwald 2718.
 Will 747.
 Wille 2432. [dau 2625.
 Willenberg, August, Kossen-
 — Pauline, Malitzsch 2427.
 — G., Peterwitz 2429.
 — Jul., Schützenhof 2589.
 — Herm., Walbau 2648.
 — Gust., Gr.-Wandritz 2649.
 Willert, G., Nd.-Koyz 2583.
 v. — Heinr., Giesdorf 598.
 Willner 1236. [605. 609.
 Wilm 2224.
 Wimmer 3140. [2762.
 Windelmann, Petschkendorf
 — Paul, Ndr.-Polkwitz 2025.
 Windler, Mathilde, Hanna-
 — Paul 264. [dorf 264.
 v. — Fedor, Dresden 3541.
 Windeck, Bruno, Alt-Alt-
 mannsdorf 231.
 — Th., Schlagmann 2038.
 Wincker 968.
 Winkelmann, Schlogwitz
 3595. 3603.
 Winkler, Brynnek 4134. 4138.
 4152.
 — Emil, Groß-Jeseritz 877.
 — Arthur, Johnsdorf 174.
 — Anna, Landau 753.
 Winkler, Liebenau 1729.
 — Paul, Mannsdorf 3526.
 — Herm., Marienhof 2771.
 — Mühlitz 1506.
 — G., Groß-Oldern 150.
 — Ottmachau 3508. 3540.
 3550/3.
 — Robert, Peicherwitz 758.
 — Mar., Rosenthal 1956.
 — Oskar, Sarnau 3353.
 — Albrecht, Schönsfeld 192.
 — Robert, Schrom 250.
 — Wellenhof 3584.
 — Karl, Wiefegrade 943.
 — Rud., Wilhelmstuh 103.
 Winter 2106.
 Winterfeldt, Raschütz 508/9.
 v. — Bronau 315.
 Winzig, Stadtgemeinde 1808.
 Wipprecht 2533. 2547.
 Wirth, Hermann, Models-
 dorf 2257.
 — Fra., Pol.-Neufirch 3106.
 — Ossig 2758.
 — 'sche Erben, Mahlendorf
 Wischlony 3097. [3252.
 v. Wissmann 2090. 2111.
 v. Witowski, Maria 3957.
 — — Al., Mokrau 3713. 3721.
 — Ottilie, Mokrau 3713.
 Witted, H., Franzdorf 3562/6.
 — Roldau 622. 628.
 v. Witten 1976.
 v. Wittenburg 3595. 3603.
 Wittig, Runnersdorf 2113.
 — Dumalisch 2942.
 Wittling, 636. 638.
 Wittkowitz, B., Gabicht 3081.
 — August, Raschütz 706.
 Wittwer, Krummendf. 1329.
 — B., Frauß 858/60. 862/3.
 — Tschepline 449. 1787.
 v. Wixleben, August, Collm
 2784.
 — — Arth., Rieslingsw. 2105.
 — — Edmund, Ndr.-Moyß
 Wodarz 3096. [924. 2128.
 Woesler 3656.
 Wohlau, Stadt 1748. 1753.
 v. Woitowsky-Wiebau, Nd.-
 Adelsdorf 2167. [701.
 — — Eman., Pohlsdorf
 v. Woisky 4043. 4088/97.
 Wotischach 2522. 2593.
 Wolf, Frau, Gimmel 1703.
 — Robert, Rauschwitz 2081.
 — Rogau-Rosenau 1189.
 — Paul, Semmelwitz 2433.
 — Aler., Wuitschwitz 2707.
 Wolf'sche Erb., Gimmel 1703.
 v. — Buchwäldchen 2734.
 Wolff, Wilh., Berlin 2828.
 — Bierdzan 3684.
 — Frdr., Eifersdorf 260.
 — G., Goldmannsdorf 3704.
 — Gr.-Gorzütz 3787. 3973.
 — Hofenriedeberg 1846.
 — Mar., Neumarkt 754.
 v. — Ed., Piestein 2120.
 v. Wolfframsdorf 4016.
 Wofn. v. Wolkenstein-Trost-
 burg 2396. 2400/1. 2408.
 Wollner 2505.
 Wolste 26.
 v. Wostrowsky u. Stalka 705.
 Woy 1805. [witz 1042.
 v. Woyrsch, Narcisz, Mech-
 — — Remus, Pilsnitz 56. 60.
 — — Günther, Schwanowitz
 188. 193.
 Frhr. v. Wrangel, Karl 2800.
 v. Brochem, Viktor, Czer-
 wenzütz 3786.
 — — Günther, Dittig 3874.
 — — Gellhorn, Potsd. 3074.
 Wünsch, Müdenhain 2820.
 — Dertmannsdorf 2490.
 Wünschelburg, Stadtgemd.
 799. 801.
 von Württemberg, Wilhelm,
 Herzog 636/9. 3695/6.
 Wunder 1581. 2443.
 Wurm 688.
 Wurst 3070. 3090.
 Wutge 1411. [2196.
 Wuthe, Hedwig, Zauer 672.
 — Heinrich, Klönitz 2397.
 — Lenzin 3749.
 v. Wuthenau, Hilmar, Dt.-
 Paulsdorf 2135.
 — — Fedor, Walbau 1884.
 v. Wutschichowsky 1693.
 Wycist 3086. 3100. 3108.
 Gr. Jord von Wartenburg,
 Paul, Kl.-Dels 1053/62.
 — — — Peter, Schleibitz
 999/1001.
 Zacher 1721.
 Zahn, Herm., Goldberger
 Vorwerke 2252.
 — Gebr., Zauer 1814.
 — Paul, Jeschlendorf 2544.
 — Martin, Krain 1326.
 — Herm., Pfaffendorf 2635.
 Zatrzewsky 3886.
 Zapfe 1392.

- v. Zastrow, M., Berlin 2469.
 - - Alfred, Hartmannsdorf 2470. 2486.
 - - E., Schadewalde 2494.
 - - Arth., Schönberg 2495.
 - - A., Schweinitz 2280.
 v. Zawadzki, Ottis 3849.
 - - Fed., Särtsch 674. 4031.
 Gr. v. Zech-Burkersrode 2790. 2830.
 Zedler, P., Willwöschke 3261.
 - - August, Satteldorf 3265.
 Frhr. v. Zedlitz'sches Fräuleinstift, Kapisdorf 676. 714. 1167.
 Frhr. - - u. Leipe, Adolf, Berlin 2575.
 - - - - - Gustav, Känthchen 676. 714. 1164. 1167. 1209.
 - - - - - Karl August, Rothkirchdorf 1190. 1199.
 Frfr. - - - - - Hel., Rothkirchdorf 1230.
 Frhr. - - u. Neufirch, Otto, Ushütz 3919.
 Frfr. - - - - - Charl., Birgwis 257. 291.
 Frhr. - - - - - sche Erben, Birgwis 291.
 Freiinnen - - - - - Nieder-Kauffung 2975.
 Frhr. - - - - - Wilh., Hermannswaldau 2970.
 - - - - - F., Kynau 1607/10. 2514.
 - - - - - Georg, Neufirch 2981.
 Frfr. - - - - - Marie, Kynau 2514.
 Gr. - - - - - Trübschler, Rob., Großenbohrau 1902.
 - - - - - Georg, Petrifau 829.
 Gr. v. Zedlitz-Trübschler, Ad., Ndr.-Pomsdorf 541.
 - - - - - u. Falkenstein, Ed., Schwentmig 870/2.
 Zehe, Petersdorf 2917. 3009.
 - - Großpetersdorf u. Quolsdorf 2940. 2943.
 Zeidler, Wolfsbain 1837.
 Zeißig, Franz, Gebelzig 2795.
 - - Hortz 2805. [2839].
 - - Rich., Karlsdorf 2104.
 v. Zencominiersti 2617a (Nachtr.)
 Zender u. Co. 3812.
 Zepin 4140.
 v. Zerboni, Alfr., Raffadel - - - - - Sendig 1541. [1625].
 - - - - - di Sposetti, Abele, Wiesau 3545.
 Zerbst 499.
 Zestermann 2142.
 Zeyßing 1996. 2274.
 v. Jezschwitz, Rosa 2832.
 Ziegenhals, Stadt 3586.
 Ziegert, Kempa 1734. 1764.
 - - Karl, Röchlig 2261. [3758].
 Ziegler 3433.
 v. Ziehlberg 2783. 2807.
 Zieme 1898.
 Ziemel 3684/9.
 Zierold 2717.
 Gr. v. Zierotin 857/64.
 Gr. v. Zieten 3497.
 Ziffer 3200.
 Ziller 3044.
 Zillmann 1635.
 Zimmer, Arth., Breslau 3237.
 - - Guhlau 1985. 1992.
 - - Karl, Pamiß 37.
 - - Wilh., Kl. Mochbern 144.
 - - Oswald, Gr. Dffig 517/8.
 - - M. Peilau 1108.
 - - Hans, Schimmelwitz 762.
 - - Ida, Seedorf 2522. 2593.
 - - Otto, Vorhaus 2241.
 Zimmermann, Erich, Buchig 198.
 - - Gäbersdorf 1383. 1388. 1413.
 - - Gaffron 1617. 1622.
 - - Erdm., Haynvorw. 2657.
 - - Oswald, Nimptsch 888.
 - - Agnes, Nimptsch 888.
 Zirpel, Rich., Banau 232.
 - - Emil, Buchwig 125.
 - - Reinh., Mlietsch 885.
 - - Jul., Nimptsch 888.
 - - Alfred, Riegersdorf 1371.
 - - Oskar, Steintirche 1376.
 - - Kurt, Wammen 1359.
 Zmarsh 3271.
 Zobel, Oskar, Mzenau 2247.
 - - Bruno, Barschdorf 2611.
 - - Oskar, Röchlig 2261.
 - - Hugo, Stohl 2412.
 - - Emil, Walldau 2648.
 v. Zobelitz, Kleinig 321.
 - - Anna, Gußtau 1994.
 Zöfel 748.
 Zschiesche 1212.
 Zschirnt 3985. 4144.
 Zucker, Max, Glausche 606.
 - - Minna, Würgsdorf 1835.
 Zuckerfabrik (A.-G.), Wargdorf-Ottmachau 573. 3239. 3508. 3540. 3550/3.
 - - Hohenplob 3376. 3590.
 - - Alt-Zauer 2425. 2429. 30.
 - - Kreuzburg 3367.
 Zuckerraffinerie (A.-G.) in Troppau 3377. 3387. 3791.
 Zügel, Wilhelm, Haynauer Vorwerke 2254.
 - - P., Merschwitz 2563. 2572.
 Zwanziger 660.
 Zwick 3999.
 Zwiener 2174. [dorf 205].
 v. Zychlinski, Elise, Schüßeltn.-Leo u. Hugo, Strien 1765

III.
Für Notizen.

Für Notizen.

Für Notizen.

Anzeigen - Anhang.


Verzeichniss der Inserenten:

	Seite		Seite
Alexander, Gebr. in Breslau	40	Gottschling, S. in Breslau	52
Astel & Co., E. in Breslau	45	Gradenwitz, Ed. & Em. in Breslau	34
Augustin & Co., F. in Breslau	16	Gräser, C. in Breslau	8
Bank-Verein, Schlesischer in Breslau	43	Graumann, Heinrich in Breslau	10
Bartsch Söhne, Friedrich in Striegau	19	Grosspietsch, J. in Breslau	17
Beltz, August in Breslau	66	Grundhof-Apotheke in Schweidnitz	44
Berger, H. (Radig's Nachfolger) in Ottmachau	44	Guttentag, Alfred in Breslau	71
Bergmann, Wilh. in Breslau	40	Guttentag, S. in Breslau	12
Bielschowsky jr., Eduard in Breslau	66	Härtel, E., Maurermeister in Breslau	24
Biermann, H. in Breslau	59	Häusler, Carl Samueli. Hirschberg u. Breslau	8
Bild, R. in Breslau	5	Hainauer, Julius in Breslau	31
Bilz'sche Naturheilanstalt in Dresden- Radebeul	24	Hartmann, E. in Breslau	46
Boese jr., Wilh. in Breslau	22	Hausfelder, R. in Breslau	50
Breslauer Mosaik - Platten - Fabrik, Max Beier in Breslau	52	Heilmann, Heinrich in Breslau	9
Breslauer Wechsler-Bank in Breslau	57	Heimann, M. W. in Breslau	45
Brost & Sohn, H. in Breslau	18, 38	Hellwig, Alfred in Breslau	47
Buchmann, E. in Breslau	49	Henel Julius, vorm. C. Fuchs in Breslau	39
Central-Vieh-Versicherung in Berlin	61	Hensel, Hugo in Breslau	45
Chemische Fabrik „Ceres“ in Ratibor	7	Herrmann, C. in Breslau	8
Conrad, C. F. M. in Kauder	37	Herzog, H. in Breslau	49
van Delden, Ed. in Breslau	54	Hörig, Otto in Breslau	42
Diel, Eugen in Gnadenberg u. Breslau	71	Holthausen, Th. in Breslau	46
Dienstfertig jr., J. in Breslau	11	Hôtel goldene Gans in Breslau	25
Dogton, C. J. in Rittel	47	Hübner, Oswald in Breslau	23
Dorenber, R. in Breslau	47	Hüttenverwaltung Rosamundehütte	32
Drescher & Fuchs in Breslau	27	Kadoch, A. in Breslau	48
Dubiel'sche Baumschulen (P. Passler) in Ohlau	15	Kaiser, Alwin in Breslau	5
Ehrlich, J. in Breslau	62	Kammler, Max in Breslau	33
Elektrizitäts-Aktien-Gesellschaft vorm. Schuckert & Co. in Breslau	54	Kimbel, Martin in Breslau	33
Enke's Nachfolger, Herrm. in Breslau	18	Kleemann, N. in Breslau	48
Eppner & Co., A. in Breslau	16	Knauer, Gustav in Breslau	41
Fischer, A. in Breslau	16	Knochenmehl-, Spodium-, Gelatine- und Leimfabrik E. Frhr. von Richtshofen in Brechelshof	21
Fischer & Spiegel in Breslau	29	Koppel, Arthur in Berlin	33
Frankfurter Lebens-Versicherungs- Gesellschaft, General-Agentur in Breslau	46	Korn, Wilh. Gottl. in Breslau 27, 36 40, 43, 51, 56, 63	36
Freundenreich, B. in Breslau	70	Koschinsky & Co., E. in Breslau	28
Germania, New-Yorker, Lebens- Versicherungsgesellschaft in Breslau, General-Agentur Breslau	26	Krimping, C. in Breslau	7
Giesser, Oscar in Breslau	52	Dr. Krohn's Pädagogium in Katscher	31
		Künzel & Hiller in Breslau	30
		Kuveke, H. in Breslau	46
		Landwirthschaftsschule zu Brieg	57
		Lebens-Versicherungs-Actien-Ge- sellschaft, schlesische, General- Agentur in Breslau	60

	Seite		Seite
Lebens-Versicherungs-Gesellschaft, Frankfurter, General-Agentur in Breslau	46	Schicht, W. in Breslau	65
Leipziger, Hermann in Breslau	59	Schlesische Lebens-Versicherungs-Actien-Gesellschaft, General-Agentur in Breslau	60
Lentz, Albert in Stettin	34	Schlesischer Bank-Verein in Breslau	43
Lezius, H. in Breslau	33	Schmidt, A. E. in Breslau	13
Lobethal, Jacob in Breslau	34	Schmidt, Eduard in Breslau	22
Maager, Franz in Breslau	68	Schmidt, Paul in Breslau	15
Malbrandt & Lüders in Breslau	7	Schoeder & Petzold in Breslau	27
Martin, V. in Breslau	28	Schönberg, Hermann in Breslau	15
Meinecke, H. in Breslau	35	Schubert, J. (Inhaber Ernst Sattler) in Königshütte	20
Meissner, Wilhelm in Stargard (Pomm.)	63	Schulze, Ernst in Kattowitz	47
Micksch, Carl in Breslau	25	Sckeyde, Julius in Breslau	14
Mohr, Alexander in Breslau	36	Seidel & Sohn, Chr. in Dresden	72
Mosaik-Platten-Fabrik, Breslauer, Max Breier in Breslau	52	Siber, Fr. in Breslau	8
Mugdan, A. J. in Breslau	32	Silesia, Verein chemischer Fabriken in Saarau, Breslau, Merzdorf	43
Mundt, Dora in Breslau	24	Sobtzick, Franz in Ratibor—Breslau	38
Neddermann, Carl in Breslau	48	Stendel, L. in Breslau	6
Nesselsdorfer Wagenfabriks-Gesellschaft vorm. Schustala & Co. in Breslau	51	Stübenrath, A. in Breslau	18
New-Yorker Germania, Lebens-Versicherungs-Gesellschaft in Berlin, General-Agentur in Breslau	26	Thienel Nachf., Albert in Breslau	13
Nicolai & Schweitzer in Breslau	38	Thust, C. in Gnadenfrei	63
North-British and Mercantile Feuer-Versicherungs-A.-G. in Berlin	65	Toborek, Carl in Breslau	36
Nowack, P. in Breslau	32	Trelenberg, Gustav in Breslau	37
Ohagen, H. in Breslau	4	Tschirner's Nachf., C. A., Adolf Poese in Breslau	56
Paesler, P. (Dubiel'sche Baumschulen) in Ohlau	15	Verband der Vereine Creditreform in Leipzig	69
Pannenberg, O. Theodor in Weener	42	Vereins-Ziegelei in Leuchten.	61
Perlinski, Benno in Breslau	62	Vetter, Richard in Breslau	61
Poese Adolf in Firma C. A. Tschirners Nachf. in Breslau	56	Völker, Hermann in Breslau-Kleinburg	55
Pracht, Louis in Breslau	10	Vogdt, Ernst in Breslau	3
Prause, F. A. in Breslau	53	Wachsmann Nachf., J. in Breslau	58
Prokowsky, Th. in Breslau	32	Wachtel, D. in Breslau	64
Pyrkosch, Th. in Ratibor	7	Wagen-Fabriks-Gesellschaft, Nesselsdorfer, vorm. Schustala & Co. in Breslau	51
Radig's Nachfolger, H. Berger in Ottmachau	44	Wechsler-Bank, Breslauer in Breslau	57
Rähmisch, Paul in Breslau	56	Weiss, Rudolph in Breslau	11
Reimann & Thonke in Breslau	50	Welzel, F. in Breslau	60
Robey & Comp. in Breslau	67	Wichura, Paul in Breslau	52
Rodler, G. in Breslau	28	Wiener, J. in Breslau	25
Roekl, J, Filiale Breslau	24	Wilding, C. Paul in Breslau	20
Rosamundehütte Hüttenverwaltung	32	Will, Herrmann in Breslau	9
Rosenthal, Bruno in Breslau	30	Winkler, Arnold in Breslau	60
Rumsch, Hans in Breslau	58	Wodak senior in Beuthen (Oberschl.)	57
Schäche, E. in Breslau	5, 44	Wodak, Hermann in Breslau	55
Schaumburg, C. in Breslau	22	Wodars, F. (M. Brockmann) in Breslau	49
		Wreschner, S. in Breslau	71
		Ziegler, Ferdinand in Breslau	42

Brief-Adresse: Ernst Vogdt, Juwelier, Breslau I.

Dies Jahr vertreten auf der Weltausstellung Antwerpen. Specialität: Waidmannschmuck.



Fabrikation mit Elektromotorenbetrieb von Uhren, Gold- und Silberwaaren etc.

Illustrierter Catalog mit über 1000 Abbildungen gratis und franco.

a*

H. Ohagen, Breslau,

Schuhbrücke 59/60.

Sargmagazin

und

erste Breslauer Beerdigungs-Anstalt.

Umfangreichstes Lager von Kiefer-, Eichen- und Metallsärgen, Leichenbekleidungsgegenständen in den verschiedensten Grössen und — angemessen der verschiedenartigen Ausführung — in den entsprechenden Preislagen.

Die zur **Aufbahrung einer Leiche** nöthigen Gegenstände, als Catafalk, Kandelaber, schwarze Fussboden-teppiche, schwarze Stoffe zum Bekleiden der Wände u. s. w. werden **verliehen** und die Dekoration durch Angestellte der Anstalt besorgt; ebenso stehen — erforderlichen Falles — Leichenwagen, Uniformen für die Leichenträger, Pferdedecken für die Bespannung des Leichenwagens zur Verfügung.

Ein von **Auswärts** bestellter Sarg trifft mit dem **nächstfälligen Personenzuge** — also bereits wenige Stunden nach erhaltener Bestellung — ein.

Telegramm-Adresse: **Ohagen, Beerdigungsanstalt, Breslau.**

Fernsprech-Anschluss 237.

⇒ Praktische Winterbeschuhung. ⇒ Haarkalbleder-

Beschuhungen fertige ich seit vielen Jahren und habe damit die besten Erfolge erzielt.



Haarkalbleder ist ein nach besonderem Verfahren gefertigtes Kalbleder, das seine natürliche Behaarung behalten hat, wodurch es jedes andere Leder an Dauerhaftigkeit und Wärme übertrifft.



Vollkommener Schutz gegen Erkältung.
Beste und angenehmste Fussbekleidung.

Gegründet
1844.

E. Schäche.

Gegründet
1844.

Breslau, Altbüßerstrasse 8/9. vis-à-vis der Maria-Magdalenen-Kirche.
..... Preisliste franco.



Silberne Medaille
Breslau 1881.



Alwin Kaiser

Gravir- und Ciselir-Anstalt

Breslau, Ring 47

empfiehlt sich

zur geschmackvollen Ausführung aller Arten Gravirungen u. Ciselirungen
u. A. Album- und Diplombeschläge in getriebener, modellirter
und gravirter Arbeit.

Medaillen, Stempel, Siegel, Namenschilder etc.

Anfertigung von galvanoplastischen Arbeiten in Kupfer und Silber.
Ausführung von Vergoldungen, Versilberungen, Masterschutzzeichnungen, Holzschnitten und Glichs.



Silberne Medaille.
Schwednitz 1892.

⇒ Steppdecken *) ⇐

von Meisterhand in den kunstvollsten Dessins gefertigt, mit gesunder, **nicht gefülzter** Wattierung in grösster Auswahl, mit Schafwolle und Federfüllung, sowie auch Pflanzen-Daunen (ganz neu, besonders leicht und gesund für den Körper, in keinem Laden zu haben) empfiehlt


R. Bild's Erste Wiener Steppdecken-Fabrik, Schmiedebrücke 55, I. Etg.

Haltestelle der Pferde- u. Elektrischen Bahn. Werkstatt beim Verkaufslokal.

*) Unterstützen Sie gütigst das Kleingewerbé, welches keine grosse Reklame machen kann und gewiss das Beste in seinem Fache liefert, mit Ihren Aufträgen und Sie werden sich überzeugen, dass Sie viel besser bedient werden und der **Arbeit** ihren Lohn geben. Steppdecken werden auch zum Umarbeiten angenommen.

Breslau

Taschenstr. 23



Breslau

Taschenstr. 23

Deutsche Industrie!

Empfehle mein grosses Lager

Krimstecher, Operngläser mit 12 Gläsern und verstellbaren Ocularen
in Aluminium, Perlmutter, Schildkröt, Elfenbein etc.
mit Lederbezug in hocheleganten Etais mit Riemen zum Umhängen
von 7 bis 120 Mark.

Barometer in Cuivrepoli, Bronze, Eiche,
geschnitzte mit **Thermometer von 12 Mk. an, in Metall von 5 Mk. an.**
Thermometer in verschiedener Form und Ausstattung von 0,50 Mark an.

Mikroskope von 3 Mark, Loupen von 0,50 Mark an.
Pince-nez und Brillen
in Gold, Silber, Schildkröt, Horn, Nickel und Stahl von **1 Mark an.**
Stereoskope mit Bildern von ganz Europa von 3 Mark an.

Photographische Moment-Cameras
mit sämtlichem **Zubehör von 18 Mark an.**

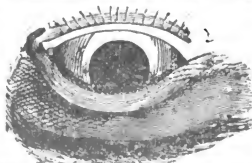
Reparaturen prompt und sauber.

L. STENDEL

Optikus aus Rathenow

Breslau

23 Taschenstr. 23



Breslau

23 Taschenstr. 23

Malbrandt & Lüders

Breslau,

Ohlauerstrasse 83, I. Etage

(Ecke Schuhbrücke).

Lager in- u. ausländischer Stoffe.

Anfertigung seiner Herren-Garderobe

nach Maass

in eigenen Werkstätten.

Fernsprecher No. 1027

auch mit Berlin, Nieder-, Mittel- und Ober-Schlesien.

C. Krimping, Ingenieur, Breslau, Forckenbeckstr. 12,

Vertreter der Firma: **Siemens & Halske.**

Electrische Lichtanlagen jeden Umfanges.

Glühlampen, Kohlenstifte.

Kraftübertragung. **Accumulatoren.** Telephonie.

Ausarbeitung von Projecten bereitwilligst und kostenfrei.

Th. Pyrkosch, Chemische Fabrik „Ceres“, Ratibor

empfiehlt unter Gehaltsgarantie und der besten Beschaffenheit, bei billigsten Preisen die Erzeugnisse ihrer **Schwefelsäure-, Superphosphat- und Knochenpräparate-Fabriken.** Ferner: Chilesalpeter, Kalisalze, Thomasschlackenmehl und als Specialität:

Aus reinen Knochen hergestellten

Basisch phosphorsauren Kalk für Futterzwecke.

Prima Qualität, Garantie 40 – 45 % Phosphorsäure (arsenfrei). Zur Verbesserung der Milch-Erträge, Entwicklung der Knochen bei Aufzucht von Jungvieh, sowie gegen Schlempemaueke, Rothlauf, Aufblähen (Kolik) Verkalben etc.



Specialität von Drahtzäunen

für Wildpark- und Garten-Einfriedigung, Thore, Thüren, Grabgitter von
Draht und Schmiedeeisen, Geflecht für Hühnerhöfe, Meter 0,40 Mark,
Sand- und Kohlen-Siebe, Schutzgitter etc. empfiehlt zu billigem Preise

C. Gräser, Breslau,

Fabrik: Alexanderstrasse 8. Fernsprecher 1380.



Den Herren Interessenten empfehle ich die von mir erfundene,
patentirte, vielfach prämiirte,
von Sr. Excellenz dem Herrn Minister für
Landwirthschaft etc. empfohlene

flache Holzcement-Bedachung.

Aufträge hierauf bitte ich direct hierher oder an meine
Filiale Breslau, Tauentzienstrasse 65
gelangen zu lassen
Mit Kostenanschlägen und Anleitungen stehe gern zu Diensten.

Carl Samuel Haeusler,
Königl. Hoflieferant,
Hirschberg i. Schl. und Köln a Rh.

Die Weingrosshandlung Fr. Siber,

Breslau,

Ohlauerstrasse 10/11,

Kellereien Altbüßerstrasse 60,

Telephon Nr. 201,

empfiehlt

ihre reichhaltigen Läger in vorzüglichen Bordeaux-, Rhein-, Mosel-
und Ungarweinen, sowie Champagnern und deutschen Schaumweinen
zu billigsten Preisen.



C. Herrmann, Breslau,

36. Neue Weltgasse 36, Ecke Nicolaistrasse.

Special-Fabrik von Waagen jeder Grösse und Construction.

Permanentes Lager von Waagen aller Art bis 10000 kg Tragfähigkeit.

Meinem Namen ähnlicher Firma wegen erbitte genaue Adresse.

36. Neue Weltgasse Nr. 36 (Ecke Nicolaistrasse).




Kunst-, Möbel- u. Bau-Tischlerei Herrmann Will



LAGER
von Möbeln,
Spiegeln- und
Polster-Waaren
eigener Fabrik.

Atelier
für Holzbildhauerei.



Ausführung
completer
Schloss- und
Wohnungs-
Einrichtungen
sowie
geschmackvoller
Decorationen
der Neuzeit
entsprechend.

Neue Taschenstr. 16 **BRESLAU** Neue Taschenstr. 16
nahe dem Centralbahnhofe, neben Hôtel Kaiserhof.

Heinrich Heilmann, Breslau, Schweidnitzerstrasse 5, Ecke Junkernstrasse. Chocoladen-Special-Geschäft, Marzipan-Fabrik und Thee-Import-Haus

empfiehlt und versendet

seine **Koch- und Speise-Chocoladen**, garant. rein,

1/2 Kilo 1,00, 1,20, 1,60, 2,00 bis 4,00 Mark.

Garantirt reines, leicht lösliches Cacaopulver,

1/2 Kilo 1,80, 2,00 und 2,40 Mark.

Russ. und chin. Thee's, neuer Ernte.

1/2 Kilo 2,00, 2,40, 3,00, 3,50, 4,00 bis 6,00 Mark.

Für den Weihnachtstisch:

**Grosse Auswahl in Honigkuchen, Marzipan und
Chocoladen-Gegenständen.**

Preislisten franco.

Louis Pracht, Breslau,

Fabrik von
Reiseutensilien und Lederwaaren.



Versandhaus für Reisebedarf aller Art.

Specialität:

Rohrplattenkoffer Pat. 15181.

Jagdartikel etc.

← Illustrirte Cataloge franco. →



Grösstes Lager
landwirthschaftlicher Geräte

und
thierärztlicher Instrumente.

Pferde- und Rindviehscheeren

unter Garantie von 3 Mark an.

Alle Gartengeräthe, Sporen und Kandaren, Striegeln und Kardätschen,
Speicherschlösser u. s. w. u. s. w.

Niederlage



Solinger

J.A. HENCKELS
SOLINGEN
Fabrik-Märke.

Stahlwaaren.

Alle Sorten Messer und Scheeren,
über 1000 Sorten Taschenmesser.

Stets Neuheiten!

Passend zu Geschenken. — Billige streng feste Preise.

Heinrich Graumann, Breslau,

Schweidnitzerstrasse 6, Ecke Königsstrasse.

Specialgeschäft
für
Möbelstoffe, Teppiche und Vorhänge
von
Rudolph Weiss

Albrechtstr. Nr. 13^{II}. **Breslau.** Albrechtstr. Nr. 13^{II}.
Fernsprechanschluss Nr. 1905.
Feste Preise.

Special-Geschäft für Damen-Kleiderstoffe.

J. Dienstfertig jr.

Ring 24, neben dem goldenen Becher.

Fortlaufender Eingang hervorragender Neuheiten
in

Seidenwaaren, Sammeten, Kleiderstoffen
aller Art in grösster Auswahl.

Die Handlung führt nur Waaren bester Qualität in ein-
fachem wie elegantem Genre und verkauft dieselben zu den
denkbar billigsten, streng festen Preisen.

S. Guttentag.

Einziges Special-Versandhaus Deutschlands
und
Fabrik für Herren- und Knaben-Garderobe.

Jederzeit enorme Vorräthe
in Garderobe sämtlicher Arten und grösstes
Stofflager zu Garderobe nach Maass.

Infolge der Massenproduction

erstaunlich billige Preise.

Für guten Sitz der fertigen Sachen
und Haltbarkeit der Stoffe übernimmt die
Firma volle Garantie.

Der Verkauf am Lager findet nur zu streng
festen Preisen statt, womit jedes Stück aus-
gezeichnet ist.

Der Versand wird nur gegen Nachnahme bewirkt.

S. Guttentag,

BRESLAU

Ohlauerstr. 76|77, I. ☉ Ohlauerstr. 76|77, I.

A. E. Schmidt,

geprüfter Schuhmacher-Meister,

Breslau, Hummerel 7, Laden, (Eingang von der Strasse).

Erstes Atelier für rationale Fussbekleidung,
Schuhmacher-Lehranstalt und Modellschneiderei,
gegründet 1874

empfeht sich zur Anfertigung moderner, normaler
v. orthopädischer Fussbekleidung sowie zur Anfertigung
von Original-Leisten ev. durch Abformen der Füße in
Gyps oder Thon.

Beschuhung anormaler (verkrüppelter Füße) und ver-
kürzter Beine bei schöner Façon und guter Verdeckung.
Für schweissige und heisse Füße empfehle Ventilations-
Stiefeln.

Anfertigung wasserdichter Feld-, Jagd- und Reisebeschuhung,
Sport- und Saison-Fussbekleidung.

Specialität: Reit- und vorschriftsmässige Uniformstiefeln in Prima-
leder und bester Ausführung.

Lager bester Stiefelschmiere, Appretur- und Glanzlack, Crème
für schwarze und farbige Leder.

Einlegesohlen in Filz, Stroh, Kork, Pelz und die vorzügliche
Moos- und Badeschwammsohle gegen schweissige und wundte Füße.

Grosses Lager fertiger Normalstiefeln für Herren, Damen und Kinder.

Reparatur-Werkstatt

Aufträge nach Anwärts effectuirt gegen eingesandte Maasse nach brieflichen Anleitungen.

Unliebhabern Verwechslungen vorzubeugen, bitte genau auf Namen u. Nr. 7 zu achten.



Albert Thienel Nachf.

Inh. R. Schmidt & G. Schroeter
Ofen- und Thonwaaren-
Gegr. 1876. Fabrik. Gegr. 1876.

BRESLAU.

Kleine Scheitnigerstrasse 55.

Fernsprecher No. 488

empfehlen:


hochfeine Schmelz- (Porzellan) Oefen, Kamine,
sowie Begussöfen, Kochmaschinen etc. Altdeutsche Oefen,
einfarbig und bunt, Majolika-Oefen.

Muster-Ausstellung

von ca. 50 fertigen Oefen in besonderer Ausstellungshalle.

Zeichnungen und Kostenanschläge gratis.





Anfertigung und Lieferung aller Gegenstände für **Telegraphie, Fernsprecher, Sprachrohre** und **Blitzableiter-Anlagen, elektrische Zimmerbeleuchtungen** mit Batteriebetrieb u. s. w.

Anschläge und Preislisten stehen zu Diensten.


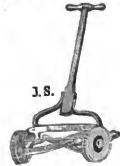
Grosse Auswahl. Solide Bedienung.

Julius Sckeyde, Breslau, Ohlauerstrasse 21.

ältestes Special- u. Fabrikationsgeschäft für Telegraphie, Fernsprecher u. Blitzableiter.



Verzinktes Geflecht für **Zäune, Hühnerhöfe, Fenster** u. s. w., **Stahl-Stachelzaundraht** sehr haltbar, beste und billigste **Einfriedung verbotener Wege** Obstgärten etc. Verzinkten **Elsendraht** zu **Barrieren, Spalieren** etc. **Geräthe** und **Werkzeuge für Landwirthschaft, Forst- und Gartenkultur.** **Eiserne Boden- und Sackkarren.** **Solinger Stahlwaren, Tisch-, Taschen- u. Rasirmesser, Hand- u. Stick-Scheeren** etc. **Plombenzangen** und **Bleiplomben, Hufeisen** und **Hufnägel** für **Pferde** und **Rindvieh, Brücken-, Tafel- u. Küchenwaagen, eiserne u. messg. Gewichte, Bettstellen, Kleiderständer, Waschständ.** mit **Geschirr, Oefen** für **Wohnzimmer, Säle, Schulen** u. s. w.



Werkzeuge für Tischler, Stellmacher, Schmiede, Schlosser u. s. w. **Baube-schläge, Ketten, Nägel, eiserne Träger, Säulen** und **Wellenbleche** etc. etc.

empfiehlt billigst



Julius Sckeyde, Breslau, Ohlauerstrasse 21,

Metall-, Eisenwaren- und Werkzeughandlung.

Ältestes Solinger Stahlwaren-Geschäft. — Gegründet 1842 von Bandelow.



Echt bayrische
Loden-Joppen und Mäntel

in wasserdichten besten Qualitäten.

Jagd-Anzüge in neuesten Facons.

Jagd-Hüte, Gamaschen & Stutzen

alle Arten

in **Tricotagen und Strümpfen.**

Fabrik-Niederlage

Echt Prof. Dr. Jäger's Wollwäsehe.

Reelste Bedienung.

Illustrierte Preisliste.

Herman Schönberg, Breslau

Schweidnitzerstr. 21, Kaufhaus,

nahe dem Stadttheater.

Dubiel'sche Baumschulen

Inhaber: P. Paesler

OHLAU in Schlesien.

Specialculturen

von Obst- und Alleebäumen, Zwergobst, Beerenobst und Rosen.

Ausgewählte Sortimente. — Garantie für Sortenechtheit.


Bruchbänder etc.

empfehl die

Fabrik chirurgischer Instrumente und Bandagen

von **Paul Schmidt,**

Breslau, Nicolai - Strasse No. 52.



A. Eppner & Co., Breslau, Königstrasse, Uhrenfabrikation und Lager.

- 1) aller Art Taschenuhren in Gold, Silber und Metall. Specialität: Silberberger Fabrikat.
- 2) moderner Zimmeruhren in allen Stylarten und Ausstattungen. — Stand- und Wanduhren.
- 3) Controluhren für Wächter, tragbar und stationär.

4) Haus-Uhren, Fabrik-, Hof-, Schloss- und Thurmuhren etc.

Preislisten, Entwürfe, Kostenanschläge.

Auswahlsendungen von Taschenuhren gegen Referenzen bereitwilligst.

Reparatur-Werkstatt, speciell für complicirte Arbeiten.

Es wird höflichst gebeten, auf die Adresse Königstrasse zu achten.

F. Augustin & Co.,

Inhaber: Oscar Praetorius.

En gros. **Spielwaaren.** En detail.

➔ **Spielwaaren-Ausstellung.** ➔

Breslau, Reuschestrass 68,
dicht am Blücherplatz.

A. Fischer, Breslau,

Friedrich-Wilhelmstrasse 37.

Bau- u. Kunstschlosserei.

Fertigt von Schmiedeeisen, auch theilweise auf Lager:

Zäune, Thore, Balcon-, Grab-, First-, Fenster- und Füllungsgitter, Ornamente etc. zu soliden Preisen. — Kataloge gratis.





J. Grosspietsch

Hof-Piano-Fabrik und Magazin

BRESLAU,

Schweidnitzer-Stadtgraben 22.

Reichhaltigstes Lager von Flügeln mit englischer und
deutscher Mechanik, Pianino's und Harmonium's
solidester Construction.

Alleinige Vertretung für Schlessien

von C. Bechstein, W. Biese, C. J. Quandt, Ernst Kaps,
Rud. Jbach Sohn und J. L. Duysen.

Alleinige Vertretung für Breslau

von Julius Blüthner, J. G. Jrmmler, Joh. Kuhse u. a.

General-Vertretung für die Provinzen Schlesien und Posen
von Story & Clark Organ Comp. in Chicago.

Billigste Preisberechnung bei sicherer Garantie.

Mein seit 1869 bestehendes
Placirungs-Bureau

empfehle den geehrten Herrschaften und einem hohen Adel zur kostenfreien
 Besorgung von

Forst- und Wirthschaftsbeamten, Brennern etc.

Ausserdem für mässigen Honorarsatz Hausofficianten aller Art als:
**Haushofmeister, Küche, Leibjäger, Kammer- und Livrédiener,
 Gärtner, Kutscher und Reifknechte,**

desgleichen auch:

**Schloss- und Landwirthschafterinnen, Stützen, Kochmamsells,
 Kammerjungfern, Stubenmädchen, Bonnen, Kindergärtnerinnen,
 und Pflegerinnen.**

Da ich keine Vorausbezahlung von Stellensuchenden fordere, sondern
 erst nach Abschluss eines Engagements den üblichen Prozentsatz berechne,
 bin ich **jederzeit in der Lage**, nur **brauchbares und gut empfohlenes**
 Personal in Vorschlag bringen zu können.

Geschätzte Aufträge werden prompt und gewissenhaft ausgeführt.

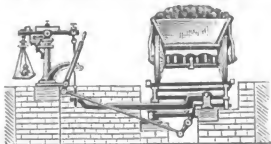
A. Stübenrath,
BRESLAU, Holteistrasse 39.

Natürliche Mineralbrunnen


in nur frischester Füllung,
 — Soolen, Badesalze, Moorerde etc., —

Dr. Struve'sche Wässer,
 Medizinal-Apfelwein
 empfiehlt zu billigstem Preise

Herrn. Enke's Nachfolger,
Breslau, Tauentzienstrasse 78.
Mineralbrunnen-Haupt-Niederlage.



Als
**Speci-
 alität**
 fertigen



Centesimalwaagen — Viehwaagen — Decimalwaagen
 von 50—50000 kg Tragkraft.

H. Brost & Sohn,

Breslau, Friedrich-Wilhelmstrasse 13. — Telephon 1392.

Reparaturen werden sachgemäss und billigst ausgeführt.

GEGRÜNDET ANNO 1583.

PRÄMIIRT:

Preis-Medaille Berlin 1845.

Silberne Preis-Medaille Porto 1865.

Silberne Medaille Wittenberg 1869.

Königl. Preuss. Staats-Medaille | Königl. Preuss. Staats-Medaille
in Bronze. 1853. | in Silber. 1881.

Preis-Medaille Welt-Ausstellung London 1862.

Vordienst-Medaille Welt-Ausstellung Wien 1873.

Goldene Medaille Internationale Ausstellung Berlin 1877.

**Leder- und Maschinenriemen-Fabrik
 Friedrich Bartsch Söhne**

STRIEGAU I./SCHL.

Fertige Prima Treibriemen

einfach und doppelt, in allen Dimensionen
 aus selbst fabricirtem mit reiner Eichenlohe gegerbtem
 Leder und frei von jeden Beschwerungsmitteln.

Fettgar-Leder.

Fettgare und transparente Näh- und Binde-
 riemen, sowie Schlagriemen.

Striegau

Breslau

Fabrik: Schweidnitzerstr. 40.

Handlung: Reuschestr. 40.

Preise

bei reeller Bedienung
 zeitgemäss billig.

Reparaturen werden umgehend, wenn nöthig Nachts, ausgeführt.

Riemenfett, schon in Blechbüchsen von 10 Pfund ab.

J. Schubert,

Inhaber: ERNST SATTLER Ingenieur,
Königshütte O/S.

(Bestehen der Firma seit 1870.)



(Fernsprechanchluss Nr. 302.)

Technisches Bureau.

Mechanische Werkstatt. ✻ Eisen-Constructionen.

Gas-, Wasser-,

Canalisations-, Centralheizungs- und electrotechnische
Anlagen.

Lager von Röhren und Armaturen
für Dampfkessel, Gas- und Wasserleitungen.

Pumpen,

(patentirte) Druckständer für Wasserleitungen etc.

Grosses Lager von Thonröhren.

Telegraphie. ✻ Telephonie. ✻ Elektrische Beleuchtung.

Blitzableiter.

Technische Handelsartikel, Dicht-Materialien, Schläuche etc.

Kostenanschläge. ✻ Statische Berechnungen.


Rathertheilung in Patentangelegenheiten.

Ausarbeitung patentfähiger Erfindungen.

←• **Besorgung von Patenten.** •→

Beste Empfehlungen von Behörden und Privaten.

C. Paul Wilding



Hofwagenfabrik
Breslau

Fabrik: Klosterstrasse 38.

Verkaufslokal: Hummerei 43.

Wichtig für Landwirthe!

Wir empfehlen hiermit den Herren Landwirthen den von uns in vorzüglicher Qualität und grösster Reinheit hergestellten Artikel

„Basisch-phosphorsaurer Kalk“

(Beigabe zum Viehfutter)



garantirt rein ohne schädliche Bestandtheile, garantirt frei von Arsen, garantirt 40 Procent Phosphorsäuregehalt, als **bewährtes Mittel** bei Anzucht von Junavieh aller Art zur schnelleren Ausbildung des Knochengewebes, **Heilmittel** gegen Knochenbrüche, Verfallten, Schleppeuse etc., **bestes Mittel** zur Steigerung der Milchtragnisse etc.

Der Verkauf erfolgt ab hier, sowie in unseren Niederlagen zu **Original-Fabrikpreisen in Original-Verpackung**, 5 kg = Mark 1,75, 12½ kg = Mark 4,—, 50 kg = Mark 14,— und von 100 kg an Mark 25,— per 100 kg. Ausgewogen pro Pfund 20 Bgr.

Die Säcke sind **plombirt und mit obiger Schutzmarke** bezeichnet, worauf wir zur Vermeidung von Fälschungen mit minderwertigen Fabrikaten zu achten bitten, da wir nur bei derartiger Verpackung eine Garantie für die vorzügliche Qualität der Waare übernehmen.

Hochachtungsvoll

Knochenmehl-, Spodium-, Gelatine- & Leimfabrik E. Frhr. von Richthofen, Brechelshof i. Schl.

Außerdem bringen wir unsere Fabrikate, als unentleimtes

Knochenmehl, Superphosphat, Ammoniak-Superphosphat

in empfehlende Erinnerung.

Niederlagen in Breslau bei den Herren: **Hermann Meyer**, Friedrich-Wilhelm- u. Friedrich-Carlsstraßen-Ecke; **Joseph Priemer**, Klosterstraße; **C. M. von Zerboni**, Bismarckstraße; **Hugo Stephan**, Bohrauerstraße; **G. R. Reimann**, Alte Sandstraße 6; **Em. Kuppert**, Droguerie zum rothen Kreuz, Adalbertstraße; **Brieg** bei Herrn **Oswald Scholz**; **Dels** bei Herrn **Oscar Buchwald**; **Strehlen** bei Herrn **J. Klamt**, Adler-Apothete; **Cauth** bei Herrn **Heinr. Pätzold**; **Herrnsdorf** bei Herrn **Max Srp**; **Kawisch** bei Herrn **A. T. Jaross**; **Ostau** bei Herrn **Adolf Pachur**; **Görkau** bei Herrn **Curt Worbs**, Flora-Droguerie; **Schweidnitz** bei den Herren **Oscar Zängler**, **Paul Schmidt**; **Freiburg i. Schl.** bei Herrn **M. Waldmann**; **Waldenburg u. Gottesberg** bei Herrn **Adolf Madantz**; **Striegau** bei Herrn **Gustav Stiller**; **Grünberg** bei Herrn **Robert Grosspietsch**; **Wünzig** bei Herrn **Herm. Tschache**; **Glogau** bei Herrn **Carl Kionka**; **Gubrau** bei Herrn **M. Sachs**; **Sprottau** bei Herrn **Herm. Grössler**; **Freistadt i. Schl.** bei Herrn **Bernhard Rothe**; **Sagan** bei Herrn **Herm. Fischbach** (R. Müller Nachf.); **Wollstein** bei Herrn **E. Anders succ.**

Die Tuch- und Flanell-Handlung

Tuch und Buckskin,
weisse u. hunte
Flanelle,

weisse und hunte
Friese,

Reise-, Schlaf- und
Pferde-Decken.

von
Eduard Schmidt
BRESLAU


Elisabeth-Strasse 1

Eckgewölbe,
am Rathhause

Wollene u. halbwollene
Hosenstoffe.

Diverse
Futterstoffe.

empfeilt ihr stets gut assortirtes Waaren-Lager unter Zusicherung reeller
und billigster Bedienung zur gütigen Beachtung.



Engl. Drehrollen,

Speise- u. Lastaufzüge,
bester und bewährtester Construction, zu
zeitgemäss billigen Preisen empfiehlt:

C. Schaumburg,

älteste und grösste Specialfabrik Schlesiens.
Gegründet 1836.

Breslau, Blücherstrasse 17.

Wilhelm Boese jr.

Breslau, Gabitzstrasse 14.

Maschinen und Geräte für Milchwirtschaft.

Lieferung completer Molkerei-Anlagen

nach neuesten bewährten Systemen unter Garantie.

General-Vertretung der engl. Patent-Rahm-

Victoria-Separatoren

für Hand- und Kraftbetrieb

aus der Fabrik

Waltson Laidlaw & Co.

in Glasgow (England).

Kosten-Anschläge, Prospekte gratis und franko.

Oswald Hübner,

Breslau.

Land- u. forstwirthschaftliche

Samenhandlung

en gros & en detail

Comptoir:

Christophoriplatz Nr. 5.

Speicher:

Zwingerstrasse Nr. 4.

empfiehlt

seine **vielfach** mit **ersten Preisen** prämiirten
Sämereien unter **Garantie** für **Reinheit** und
Keimfähigkeit laut Untersuchungsattest der
Breslauer Samen-Control-Station wie:

Rothklee, Weissklee, Schwedischklee,

Wundklee, Gelbklee, Incarnatklee.

Provencer Luzerne etc.

Sämmtliche Grassamensorten.

Runkelrüben, Zuckerrüben

und

alle Sorten Futterkräuter.

Bemusterte Offerten sowie Cataloge

gratis & franco!

**Abfah in 5 Jahren
200 000 Expl.**

Fast jede Krankheit heilt:

Bilz,

das neue Naturheilverfahren, ein Hausbuch und Gesundheitsbuch für das deutsche Volk. 1800 Seiten mit 350 Abbildungen. Tausende von Ärzten aufgegebenen Kranke wurden dadurch noch gerettet. Das Buch hat sich bereits in über 200,000 deutschen Familien eingebürgert. Preis für Francozusendung. Prachtband Mk. 8,00. Zu beziehen durch jede Buchhandlung:

Der neue Hausdoktor.

Illustr. Wochenschrift für Naturheilkunde
Abonnement bei jeder Buchhandlung und
allen Postanstalten pro Quartal Mk. 1,25.
Dresden - Adebeul. F. C. Witz.

Bilz'sche

Naturheilanstalt.

Dresden - Adebeul.

Gesunde und romantische Lage,
günstigste Kurverläufe.

Man verlange den Prospekt der Anstalt gratis.

FABRIKZEICHEN



J. Roeckl
Handschuhfabrik München
Filiale: **Breslau**
Schweidnitzer-Strasse 28
gegenüber dem
Stadt-Theater.

✱

E. Härtel,

Maurermeister,
BRESLAU,
Mauritiusstrasse 16



baut runde, achteckige etc.

Dampfschornsteine,

erhöht und reparirt
alte Schornsteine
ohne Betriebsstörung,
garantirt

gute und schnelle
Ausführung
bei Verwendung bester
Radialvollklinker.

Complete
Blitzableiteranlagen.

Broschüre kostenfrei.

Gewerbeschule
für
Mädchen und Frauen,
Breslau,
Schweidnitzer Stadtgraben 30.

Unterricht in Handarbeiten:

Handnähen, Stopfen, Sticken, Kunst-
sticken, Klöppeln, Herstellung von Blumen.
Kurse im Schneidern, Putzmachen,
Wäschezuschnneiden, Maschinemähen,
Plätten.

Handelslehre: Einfache und doppelte
Buchführung, Wechsellehre, Rechnen,
deutsche, französische und englische
Correspondenz, Stenographie.

Seminar für Handarbeits- und Industrie-
Lehrerinnen: Pädagogik, Methodik, prak-
tische Arbeiten, Rechnen, Deutsch,
Zeichnen, Lehrproben.

Fortbildungs-Unterricht: Französische
und englische Grammatik, sowie Con-
versation, Litteratur, Kunstgeschichte,
Zeichnen und Malen.

Pensionat mit Beschäftigung im Haus-
halt und Anweisung im Kochen.
Näheres enthalten die Prospective.

Anmeldungen werden täglich entgegen-
genommen.

Dora Mundt.

Hôtel goldene Gans

Junkernstr. Breslau, Junkernstr.
im Mittelpunkt der Stadt gelegen,
vollständig umgebaut, der Neuzeit entsprechend
elegant renovirt.

—+— Personen-Aufzug, +—+

Sämmtliche Zimmer haben elektr. Licht.
Vorzügliche Küche.

Feines Bier- und Wein-Restaurant.
Aufmerksame Bedienung. — Solide Preise.

J. Wiener, Besitzer.



Carl Micksch

Königl. Hoflieferant

BRESLAU,

Schweidnitzer-Strasse 13/15, Ohlauer-
Strasse 36/37, Ecke Taschenstrasse und
Neue Taschenstrasse 34,

empfiehlt seine hervorragenden Specialitäten
eigener Fabrikation als:

Petits fours, Victoria-Dessert, Cognackirschen, Cafénüsse,
carmelirte Früchte, Delicieusen, ff. Chocoladen, Pralines und
Desserts etc., verschiedene Thee- und Wein-Gebäcke, Oblaten,
Bisquits, Waffeln, Duchessen und

Baumkuchen in vorzüglichster Qualität.

Chocoladen renommirtester Fabriken, **Cacao**

à 1, 1,20 1,60—3 Mk. à 2, 2,40 2,80—3 Mk.

Bei 3 Mk. Entnahme $\frac{1}{2}$ Mk. Rabatt.

Prima Bezugsquelle für chines. und russ. Thee's

à 2,00, 2,40, 3, 4, 5 u. 6 Mark p. Pfd. Grusthee à 1,60, 2 u. 3 Mk. p. Pfd.
Auswärtige Aufträge werden sorgfältigst ausgeführt.

Versicherungen
in Kraft über
292 Mill. Mark.

New-Yorker

Effectives Vermögen
78 $\frac{1}{2}$ Mill. Mark.
Jährl. Baareinkommen
über 16 $\frac{1}{4}$ Mill. Mark.

Germania

Lebensversicherungs-Gesellschaft.
Europäische Abtheilung
in Berlin

im eigenen Hause, Leipziger Platz Nr. 12.

Special-Verwaltungsrath für Europa:

Hermann Marcuse,
Rentier.

Hermann Rose,
General-Bevollmächtigter.

Thomas Achelis.

Direktion:

Dr. Rose,

P. Rostock,

Erster und leitender Direktor.

Zweiter und stellvertr. Direktor.

Durch Gegenwärtiges wird in empfehlende Erinnerung gebracht, daß die Gesellschaft Lebens-, Aussteuer-, Alters- und Leibrenten-Versicherungen gegen mäßige Prämie abschließt. Neben der unbedingten Sicherheit, welche der blühende Zustand der Gesellschaft selbst gewährt, reducirt die hohe, durchaus sichere Verzinsung der Kapitalien durch Rückgabe des ganzen Ueberschusses an die Versicherten in Form von steigenden Dividenden die Kosten der Versicherungen auf das Minimum.

Dividenden-Zug

nach dem Beerungs-Plan am Ende einer bestimmten Periode und von da ab fünfjährig, ganz besonders zu empfehlen, oder von 5 zu 5 Jahren oder nach dem 2. Jahre beginnend und von da ab jährlich.

Policen nach 3 Jahr. Bestehen unanfechtbar außer wegen gefährlicher Beschäftigung, Klimagefahr oder nachgewiesenen Betruges.

Kriegsversicherung

aller Wehrpflichtigen, welche nicht Berufssoldaten sind, der Militärärzte, sowie der berufsmäßigen Militärbeamten, die nicht zu den Combattanten gehören, auf Antrag ohne Extraprämie.

Zu jeder Auskunft sind der Unterzeichnete, sowie sämtliche Agenten der Gesellschaft gern bereit.

Julius Friede, General-Agent für Schlessien.

Ausgezählte Sterbefälle
und bei Lebzeiten fällig
gewordene Policen über
86 Mill. Mark
seit Bestehen der Gesellschaft.

Breslau,
Blücherplatz 4, I.
Telephon-Anschl. 1038.

Dividenden-Vertheilung
seit Bestehen
der Gesellschaft über
20 Mill. Mark

Schoeder & Petzold

BRESLAU

Schwefelsäure- und chemische Dünger-Fabrik

empfehlen den Herren Landwirthen:

Superphosphate, Ammoniak-Superphosphate,

Knochenmehle aller Art,

Thomasmehl mit hohem Gehalt an citratlöslicher
Phosphorsäure, Chilisalpeter, sowie alle sonstigen

Düngemittel

unter Gehaltsgarantie zu billigsten Tagespreisen.

Eisen-Constructionen

für Fabrik-, Lager- und Stallgebäude etc.,

Eiserne \perp Träger

und andere



Formeisen,

Eisenbahnschienen. Säulen in Guss-
und Schmiedeeisen

offeriren zu billigsten Preisen nebst statischen
Berechnungen.

Drescher & Fuchs, Breslau.

Teleph. No. 309. Comptoir u. Lager: Märkischestr. 24/26.

Verlag von Willh. Gottl. Korn in Breslau.

Die Landwirtschaft und ihr Betrieb

von
Dr. H. Settegast,

Königl. Geh. Regierungsrath und ehem. Professor an der landwirthschaftl. Hochschule
zu Berlin.

Dritte Auflage.

Preis 10 Mk., in eleg. Halbfranzband 12 Mk.

G. Rodler's Wagenbau-Anstalt

Breslau, Vorwerkstrasse 88, — Werkstatt und Lager,
empfeht sich zur Anfertigung und Lieferung aller Gattungen
von Geschäftswagen, zum Beispiel:

Milchtransportwagen, mit und ohne Isolirwände,

Reklamewagen. — Möbeltransportwagen.

Rollwagen auf Federn zu jeder Tragfähigkeit, mit und ohne Patent-Achsen.

Seltertransportwagen.

Brod- und Fleischtransportwagen u. s. w.

Möbelstoffe,

Plüsche, Ripse, Damaste.

Portièren, Gardinen, Tischdecken.


Teppiche und Läuferstoffe.

Grösste Auswahl. — Allerbilligste Preise.

V. Martin,

Breslau, 77 Schubbrücke 77, auch Eingang Ring 30, Passage.

E. Koschinsky & Co., Breslau, Schiesswerderstr. 18/24.



Öel-Fabrik.

Cocos-, Palmkern-, Lein- und
Rapskuchen.

Seifen-Fabrik.

Talgschmelze,
Fettwaaren-Handlung.

Fischer & Spiegel, Breslau,

Tauentzien-Platz 10 a,

**Versandt und Lager
aller Düng-, Futtermittel und Sämereien.**

Chilisalpeter, gedämpfte und aufgeschlossene **Knochenmehle**, **Ammoniak - Superphosphate**, **Guano- und Spodium - Superphosphate**, **Superphosphat - Gyps**, feingemahlene **Thomasschlacke**, **Kalisalze** etc. etc. unter strengster **Gehaltsgarantie** zu den billigsten **Markt- resp. Fabrikpreisen.**

Als vorzüglich bewährte **Kraftfuttermittel** empfehlen wir:

für **Milchvieh:**

Prima deutsches Erdausskuchenmehl,
„ Palmkernkuchen und Mehl,
„ Cocoskuchen und Mehl,
„ Sonnenblumenkuchen,
„ getrocknete Biertreber,
„ Malzkeime und Leinkuchen.

für **Zug- und Mastvieh:**

Prima Baumwollsaatkuchen und Mehl,
„ Hanfkuchen,
„ Sesamkuchen,
„ Rapskuchen,
„ Reisfuttermehl,
„ Liebig's Fleischfuttermehl.

Sämereien:

Roth-, Weiss-, Gelb-, Schweden- und Tannen-Klee in besten seidefreien Qualitäten, Luzerne, Grassaamen und sämtliche anderen landwirthschaftliche Sämereien.

Betreide-Commissions-Gesellschaft.

Mais-Import.



Schuhwerk
wasserdicht und
warm.

Filzschuhe,
echt bayerisch.

Gummischeuhe
echt russisch.

—
Streng reelle
Bedienung.

Bruno Rosenthal,

Breslau, Schmiedebrücke 57.

Künzel & Hiller

Bildhauer und Steinmetzmeister

BRESLAU.

Haupt-Geschäft: Barbaraplatz. — Telephon No. 1943.

Filial-Geschäft: Neue Sandstr. 1. — Telephon No. 1938.

Eigene Steinbrüche.

Grosses Lager von Grabdenkmälern

in den verschiedensten Gesteinsarten.

Atelier für Sculptur u. Architectur.

Ausführung aller Arten Bauarbeiten.

Fernsprech-Anschluss mit Berlin und Oberschlesien.

Julius Hainauer,

Kgl. Hof-Musikalien-, Kunst- und Buchhandlung,
Breslau, Schweidnitzerstrasse 52.

I. Musikalien-Leih-Institut.

II. Leihbibliothek, deutsch, französisch, englisch.

III. Novitäten-Bücher-Zirkel.

☞ **Abonnements** mit und ohne Prämie von jedem Tage ab zu den günstigsten Bedingungen **besonders für Auswärtige**. Prospeete gratis und franco.

☞ Die Prämie kann aus Büchern, Musikalien und Kunst- sachen in ganz neuen Exemplaren entnommen werden; ein Vortheil, wie er den Abonnenten wohl in den seltensten Fällen von anderen Handlungen geboten werden dürfte. —

Diese Institute sind vermöge ihrer Ausdehnung ausserordentlich leistungsfähig und dafür bekannt. ☞



Dr. Krohn's Pädagogium in Katscher O.-S.,
seit vielen Jahren bewährte Lehr- u. Erziehungsanstalt, giebt die beste Vorbereitung für die oberen Klassen aller höheren Schulen und erzielt **nachweislich** vorzügl. Erfolge im **Einjähr.-Freiw.-Examen** (Oppeln).



Specialität für Draht-, Wildpark- und Gartenzäune, Thore, Thüren, Laubengänge, Balcongitter, Pavillons, eiserne Treppen, Gewächs-, Fasanen- und Geflügelhäuser, sämtliche Drahtgitter zu Sand- und Kohlen-durchwürfen, Wellbedachungen, Eisenconstructions, Pferde- und Schwarzviehstall-Einrichtungen, sowie ornamentale Schmiedearbeiten jeden Genres empfiehlt billigst

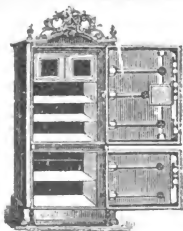
Th. Prokowski. Breslau, Gräbschnerstrasse 37.

Band, Seidenstoffe, Sammete, Tüll,
Spitzen & Spitzenstoffe.
Seidene Tücher
& Spitzentücher.

A. J. Mugdan

BRESLAU

Ecke Ring und Blücherplatz.



Sorau N.-L. 1876  Prämiirt  Breslau 1877

Schlesische Gewerbe- und Industrie-
Ausstellung 1881 Silberne Medaille.

Geldschränke,

anerkannt bestes Fabrikat, stärkstes Material,
diebessichere Cassetten
zum An- und Losschliessen
empfiehlt

P. Nowack,

Breslau, Weidenstrasse No. 6.

Phosphatmehl

eigner Mahlung zu stets zeitgemässen Preisen liefert

Die Hütten-Verwaltung

Rosamunde-Hütte bei Morgenroth O/S.

ARTHUR KOPPEL

Seldbahn-Fabrik.

BAU VON KLEINBAHNEN.

Berlin - Bochum i. W.

Dorotheen-Strasse 32.

Vertreter für die Regierungsbezirke Oppeln und Breslau:

Schikora & Wolff, Kattowitz.**Tageslicht - Reflectoren,**vorzüglich zur Belichtung dunkler Räume,
fertigt in jeder Grösse**Max Kammler, Breslau,**

Schweidnitzerstrasse No. 10.

Fernsprechanschluss 1368.

Probebelichtung gratis. Grösste Haltbarkeit.
Langjährige Garantie.**Civil-Ingenieur H. Lezius, Breslau, Victoriastr. 6**

empfeht sich zur Anfertigung von Ingenieurarbeiten, Gutachten, Taxen u. s. w. und als Vertreter des Bergedorfer Eisenwerks zur Einrichtung von Molkereien für Dampfmaschinen-, Dampfturbinen-, Göpel- und Handbetrieb nach dem besten System mit Bergedorfer gewöhnlichen und Alfa-Separatoren.

Martin Rimbel, Breslau,**Margarethen-Strasse 7/9,****Möbelfabrik, Parquettes und Bautischlerei.**


Nur eigenes Fabrikat verbunden mit Lager großer Möbelbestände, Tapeten, Teppiche, Möbelstoffe, Decken, Gardinen, Decorations- und Beleuchtungs-Objecten aller Art.

Getreide, Wolle, Sämereien aller Arten,
Futterartikel-Handlung

Jacob Lobethal

BRESLAU

Friedrich-Wilhelmstrasse 74b.




Glasierte
Kuh- u. Pferdekrippen



aus prima Steingut,

von grösster Haltbarkeit, exacter Arbeit und unbedingter Widerstandsfähigkeit gegen die Futtersäure (auch bei Schlempefütterung) in lichten Weiten von 31, 36, 41 und 45 cm. Sämtliche Materialien zur Anlage von Selbst-Tränken in Viehställen; genaue Zeichnungen und Beschreibungen dazu stehen zu Diensten.



Glasierte
Schweine- und Ferkeltröge

in derselben Qualität
von 40 u. 50 cm Weite u. beliebig. Längen.



Glasierte
Thonröhren mit Muffen

von 5 — 60 cm Weite in prima Qualität,
auch in secunda Waare und in Ausschuss.

Drainröhren

in hervorragend schöner und sauberer Waare

von $1\frac{1}{8}$ " — 12" lichter Weite.

Schieferplatten $\frac{1}{2}$ Zoll stark zum Auslegen aller Krippen. — Fussboden- und Stallplatten aus stahlharter Thonmasse. — Eisenklinker in allen Formaten, bestes und billigstes Material für Ställe, Höfe, Strassen etc., in prima und secunda Qualität genau sortirt zu sehr billigen Preisen. — Carbolinum in jedem Farbenton und Kienholztheer. — Dachschiefer sowie alle anderen Bauartikel, worüber Special-Preiscurante zu Diensten.

Albert Lentz,

Stettin,
Lindenstrasse 28.

Für den
Verkehr in Hypotheken

empfehlen wir unsere Dienste.

Ed. & Em. Gradenwitz,

Breslau, Ohlauerstrasse 1, I., Kornecke.



H. Meinecke,

Garvestr. 24/30 Breslau Garvestr. 24/30

Aelteste Fabrik Schlesiens für Kassen-Schränke und Beleuchtungs-Anlagen etc.

(gegründet 1843)

empfiehlt seine

feuer- und diebesicheren

Cassetten,
Vorlegeschlösser

Arbeiten
in Schmiedeeisen
als:

Bettstellen,
Gartenzäune,
Gewächshäuser,

Frühbeetfenster,

Grabgitter,
eiserne

Treppen
und

Ornamente
aller Art.



electr. Haus-
Telegraphen
und Telephon-
Anlagen,

Gas- und Wasser-
Leitungen,

**Bade-
einrichtungen**

Dampf-
Desinfections-Apparate
mit bewegl. Tonnen
f. Krankenhäuser etc.,

**Dampf-
Sterilisor,**
für Aerzte,
chirurg. Kliniken etc.,

Eisschränke.

„Argus“

der beste electriche Einbruchs- und Feuer-Alarm-Apparat.

Tonnen-Abort-Einrichtungen,
(Heidelberger System).

Blitzableiter - Anlagen.

Verlag von Wilh. Gottl. Korn in Breslau.

Schlesisches Kochbuch

für bürgerliche Haushaltungen,
enthaltend leicht verständliche und genaue Anweisungen
zum Kochen, Braten, Backen, Einmachen, Getränkebereiten, Pökeln, Räuchern etc.
von Henriette Pelz.

Siebente vermehrte und verbesserte Auflage.

Preis 1 Mk. 50 Pf.



Alexander Mohr

Breslau, Schweidnitzerst. 3/4

empfiehlt als Specialität:

Uniform- und
landwirthschaftliche

Stiefel.

Wasserdicht.

Carl Toborek,

Schneidermeister

Breslau, Schuhbrücke 76, I.

vis-à-vis Magdalenen-Gymnasium.

Anfertigung feiner Herren- Garderobe.

Reichhaltiges Lager in- und ausländischer
Stoffe.

Vorzüglichen Sitz garantirt.

Neu!
Bürsten aus Federposen!

Vor Nachahmung in allen Staaten geschützt.
Nicht theurer als Wurzelbürsten
dabei

10 mal haltbarer sind

!Bürsten aus Federposen!

Schrubber, polirt 0,40—1,20 Mk., Scheuerbürsten 0,20—0,40 Mk.
per Stück.
Kardätschen 2,50—(3,00 Mk. polirt), Striegel 0,80—1,50 Mk.
per Stück.

! Brauerbürsten !

Sämmtliche Haushalt- und Molkereibürsten!

! Brennereibürsten !

Versand gegen Nachnahme oder vorherige Casse. Von 15 Mk. an frei!

Schlesische Federposen - Bürstenfabrik

von

C. F. M. Conrad in Kauder.



**Kunstschmiede-,
Eisen-
konstruktions-
und
Bauschlosserei-
Werkstätten**



von

Gustav Trelenberg

BRESLAU, Gräbschenerstrasse 13/15



empfehl ich als Specialität für
sämmliche Beleuchtungsgegen-
stände und decorative Arbeiten
in Schmiedeeisen, schmiedeeiserne
Treppen, Gewächshäuser und alle
in das Bau- und Decorationsfach
schlagende Schlosserarbeiten.



Sorgfältigste und stylgerechte Ausführung. Fernsprechanchluss No. 359.

Franz Sobotzick,

Ratibor — Breslau,

Hoflieferant Sr. Majestät des Kaisers und Königs

empfeht

seine vielfach mit Ehrenpreisen, Ehrendiplomen, goldenen und silbernen
Medaillen prämiirten

Fabrikate.

Chocoladen, Cacaomassen, Converturen,
Marzipan, Confituren, Desserts, Honigkuchen, Biscuits,
Candis, Citronat
und als Specialität

Sobotzicks entölten **Cacao**, garantirt rein, leicht löslich.

☛ **Sobotzick's Cacao** wird nach den angestellten Analysen
von keinem andern bisher wissenschaftlich untersuchten Fabrikat übertroffen.



Staats-Medaille.

Feuerfeste diebessichere

Geldschränke

auch in Pultform,

eiserne **Cassetten** mit Vorrichtung zum An- und
Losschliessen, eiserne Thüren, Läden, Fenster und
sämmliche Kunstschlosserarbeiten

fertigen und empfehlen

H. Brost & Sohn,

Breslau, Friedrich-Wilhelmstrasse 13.

Telephon Nr. 1392.

Gegründet 1856.



Tapeten



in reichster Auswahl zu billigsten Preisen

empfehlen

Nicolai & Schweitzer,

Breslau, Neue Schweidnitzer Strasse Nr. 2a.

Aelteste Deutsche Versand- & Ausstattungs-Häuser von
Julius Henel vorm. C. Fuchs,

kais., königl., kgl. przl. u. fürstl. Hoflieferant,
Breslau, Am Rathhause 26.

Steter Grundsatz der Firma: „Nur gute Waaren bei grossem Umsatz mit kleinem Verdienst gegen Baarzahlung, d. h. gegen Voreinsendung oder Nachnahme des Betrages zu verkaufen.“

Diesem Grundsatz verdankt das Geschäft seinen Ruf, seinen heutigen Stand und seine immer grösser werdende Ausdehnung. Die vielen Ehren-Auszeichnungen und Anerkennungen, welche uns schon im reichsten Maasse zu Theil wurden, waren stets ein neuer Antrieb für uns, auf der bisherigen Bahn weiter fortzuschreiten und unsere geehrte Kundschaft, welche alle Stände umfasst, stets gleichmässig auf das Reellste, Prompteste und Zufriedenstellendste zu bedienen, ja täglich besser und billiger zu verkaufen.

Der **Haupt-Preiseourant** mit vielen Abbildungen, welcher auf Wunsch gratis und portofrei versandt wird, bietet eine grosse Auswahl, und wird darin gewiss alles Gewünschte gefunden werden.

Die Haupt-Specialitäten sind:

Leinene und baumwollene Waaren.
 Barchente, Futterstoffe, Flanelle.

**Kleiderstoffe,
 Percals.**

Schürzen und Kleiderleinen.
 Bettbezüge, Inlets, Drells.
 Tafelzeuge, Taschentücher.
 Herren-, Damen- und Kinderwäsche.
 Strumpfwaren und Tricotagen.

Unterröcke, Morgencostume.

CORSETS.

Tricot-Taillen.
 Tricot-Kinderkleider.

Leibbinden.

Artikel für Neugeborene.
BETTWAESCHE.

Wiegen und Bettstellen.

Waschtische, Waschgeschirre.
 Complete Schlafzimmer-Einrichtungen.

Schlaf- und Steppdecken, Plaid.
 Reise- und Pferddecke.

Möbelstoffe, Portiären, Gardinen, Teppiche.

Läuferstoffe.

Linoleum.

Scheuer-, Staub-, Putz- und Wischtücher.

Sonnen- und Regenschirme.

Hüte und Mützen.

Cravatten und Shlipse.

Regen-, Staub- und Gummi-Mäntel.

Fertige

Herren- u. Knaben-Garderobe.

Tuche und Buckskins.

Livréen.

Jagdzüge und Jagdwesten.

Hosenträger und Strumpfbänder.

Handschuhe.

Badewäsche, Frottir-Utililien.

Sport- und Theater-Tricot.

Schuh- und Lederwaaren.

Reise-Utililien.


Modewaaren und fertige Damen-Garderobe.

Nicht zusagende Waaren, soweit dieselben nicht auf Extra-Bestellung angefertigt sind, werden bereitwilligst umgetauscht oder unter Erstattung des vollen Betrages ganz zurückgenommen. Proben und Warensendungen im Werthe von 20 M an franco durch ganz Deutschland.

Wilh. Bergmann
& Hummerei N.

Breslau

☞ Telephon Nr. 21.



Oelfarben

in allen Farbentönen zum Selbstanstrich

von Fußböden, Facaden, Garten-Mobiliar, Sägen,
Maschinen, Geräthen etc.

per Pfd. 35 Pfg.

Lacke, Pinsel, Firnis, Terpentin-Oel,
Leim, Schellack, Bronzen etc.

— preiswerth und gut —

Tiedemann's Fußboden-Bernstein-Oellack

mit Farbe in 5 Nüancen.

Heber Nacht trocknend.

Nicht nachklebend.

Preis-Courante und Oelfarben-Musterkarten
gratis und franco.

☞ En gros & en detail. ☛

Verlag von Wilh. Gottl. Korn in Breslau.

Die

Thierzucht

von

Dr. H. Settgast,

Königl. Geh. Regierungsrath und ehem. Professor an der landwirthschaftlichen Hochschule
zu Berlin.

Fünfte vermehrte und neubearbeitete Auflage in zwei Bänden. I. Die Züchtungslehre.
Illustriert von den Thiermalern Robert Kretschmer und Gustav Mützel. 15 M., in Halb-
franzband 18 M. II. Die landwirthschaftliche Fütterungslehre. Mit Abbildungen von
A. Toller und Robert Kretschmer. In fünfter Auflage bearbeitet von Dr. H. Weiske,
Professor am landw. Institut der Universität zu Breslau. 6 M., in Halbfranzband 8,50 M.

Gebrüder Alexander, Breslau,

Königsplatz 8

gegründet 1833

kaufen und nehmen auf ihr Commissionslager zum conjuncturgemäss
günstigsten Verkauf in- und ausserhalb der Wollmarktszeit alle Sorten
Schafwolle, insbesondere schlesische Kreuzungs- und Merino-Wollen,
im Schweiss geschoren, oder Rückenwäsche bei coulantem Bedingungen.

Gustav Knauer

BERLIN W.
5 Wichmann-Strasse 5.

BRESLAU
Friedrich-Wilhelmstr. 70 a.

Möbel-Transport, Verpackung u. Aufbewahrung.

Mitglied
des internationalen Möbeltransport-Verbandes, alleiniger
Vertreter desselben für Breslau und Umgegend.



Special-Geschäft
für Uebernahme completer Umzüge von Wohnung
zu Wohnung innerhalb der Stadt, sowie auch zwischen
beliebigen Plätzen.

Special-Wagen für Transporte über See.

Special-Geschäft
*für Verpackung von Möbeln, Glas, Porzellan,
Kunstsachen etc.*

Seemässige Verpackung ganzer Wirthschaften und Verfrachtung derselben.
— Uebernahme von Transport-Versicherungen. — Besorgung von Zoll-
formalitäten. — Spedition einzelner Reisekörbe, Koffer, Kisten, Pianos,
Flügel, Geldschränke etc. — Verleihung von Reisekörben, Lieferung von
Packmaterialien.

Lagerung von Möbeln in eigenen trockenen, hellen Speichern.

**Feste und sachkundige Vertretungen auf allen grösseren Plätzen
in Deutschland, Oesterreich-Ungarn, Italien, Frankreich, Belgien,
Holland, England und Russland.**

Kostenanschläge jederzeit prompt und gratis. — Preise billigst. —
Ausführung prompt und gewissenhaft. — Zahlreiche beste Referenzen.

Ferdinand Ziegler, Breslau

Ohlauerstasse No. 13,

**Leder-Maschinen-Riemen-Fabrik,
Fabrik technischer Gummi- und Asbestwaaren,
Blitzableiter-Fabrik**

liefert als Specialität sämtliche für den landwirthschaftlichen Betrieb benötigten Artikel als:

Ernteplauen zum Einfahren von Raps und Getreide,
Wasserdichte Locomobilen- u. Dreschmaschinen-Decken in allen gewünschten Grössen,
Wasserdichte Schoberdecken,
Wasserdichte Pferddecken, schwarz und braun,
Getreidesäcke,
Locomobilen-Leder-Treibriemen, Cameelhaar- u. Baumwollriemen,
Locomobilen- und Dreschmaschinen-Oel,
Palmöl-Wagenfett, phosphorsauren Kalk, garantirt arsenikfrei als Beigabe zum Viehfutter,
Carbolineum, bestes billigstes Holz-Imprägnierungsmittel der Neuzeit,
Rubritit (rother Dachlack), billigster, schönster und dauerhaftester Anstrich für alte und neue Pappdächer,
Jauchevertheiler, Jauchepumpen aus imprägnirtem Holz.

Ferner offerire:

Wasserdichte Regenmäntel aus Gummi und Tyroler-Lodenstoff,
wasserdichte Stiefel mit Gummi-Unterboden.

Schlangensparroste.

Feuerroste aller Systeme.

O. Theodor Pannenberg,



Weener, Ostfriesland,

empfehl ich zur Lieferung von **Original-Vieh der Holländer, Oldenburger und Ostfriesischen Racen.** Z. Z. des Maschinenmarkts in Breslau grosse Auswahl **sprungfähiger Bullen** im Gasthof „Stadt Aachen“, Friedrich-Wilhelmstrasse. Auf der D. L. G. VIII. W.-Ausstellung I., III. Preis und Anerkennung auf Bullen, IV. Preis auf Kühe zuerkannt erhalten.

Otto Hörig, Breslau, Junkernstrasse 36.

Fernsprech-Anschluss 1655.

Fabrik und Lager

sämmtlicher Artikel zur Krankenpflege, chirurgischer Instrumente, Apparate und Gu. Waaren,

Veterinair-Instrumente, Geräte und Bandagen.

Krankensühle
Turu-Apparate
Geradehalter

Bruchbandagen
Leibbinden
Suspensorien

Verbandsmaterial
Rasirmesser
Thermometer.

Dampf-Schleiferei und Reparatur-Werkstatt.

Milch-Sterilisir-Apparate aller Systeme.

Verlag von Wilh. Gottl. Korn in Breslau.

Mittheilungen

landwirthschaftlicher Erfahrungen, Ansichten und Grundsätze
im Gebiete der Veranschlagung und Rechnungsführung
von **Antsrath Albrecht Block.**

Ein Handbuch für Landwirthe u. Verwaltungsbeamte.

In vierter Auflage bearbeitet von Prof. Dr. **Karl Sternbaum.**

In drei Bänden. — Mit Bildniß und Biographie von Block.

Preis von Bd. I und II geheftet à 6 M., geb à 8 M., Bd. III geheftet 8 M., geb. 10 M.
Erster Band: Ueber Veranschlagungen u. Rechnungsführung im Allgemeinen. **Zweiter Band:** Die Betriebseinrichtungen und Betriebsergebnisse des Acker-, Wiesen-, Garten-, Wein- und Obstbaues mit den Mittheilungen über Fruchtfolge und Betriebsysteme. **Dritter Band:** Die Betriebseinrichtungen und Betriebsergebnisse der Viehzucht, mit den Mittheilungen über die Kleinwirthschaft und über die technischen Nebengewerbe.

Silesia, Verein chemischer Fabriken.

Unter Gehalts-Garantie offeriren wir die bekannten Dünger-Präparate unserer Fabriken zu **Saarau, Breslau** und **Merzdorf**, sowie die sonstigen gangbaren Düngemittel, u. a. auch feinst gemahlene Thomas-schlacke in reinster Beschaffenheit. Proben und Preis-Courants auf Verlangen franco. Bestellungen bitten wir zu richten an unsere Adresse entweder nach **Saarau, Breslau** (Schweidn. Stadtgr. 12) oder nach **Merzdorf** (a. d. Schles. Geb.-Bahn).

Schlesischer Bank-Verein.

Commanditgesellschaft auf Actien.

Breslau, mit Filialen in Glogau, Görlitz, Neisse, Leobschütz,
Beuthen O./S., Liegnitz und Glatz.

Commanditistische Bethheiligung

bei
Georg Fromberg & Co., Berlin, und Richard Vogt & Co., Frankenstein i. Schl.

Geschäftsinhaber: **Conrad Fromberg** u. **Emil Berve.**

Capital: **22,500,000** Mark,

Reserven: **3,600,000** Mark.

Bankgeschäfte aller Art, Vermittelung von Bepfandbriefungen, Ablösungen, Hypotheken etc.; An-, Verkauf und Annahme von Werthpapieren, sowohl offen wie in versiegelten Packeten, auch sorgfältige Controlle der in offenen Asservaten befindlichen Effecten bezüglich ihrer Verloosung oder Kündigung ohne besondere Kosten hierfür. Einlösung von Coupons und Dividendenscheinen u. s. w.

en gros et en detail.

Jos. Radig's Nachfolger,
H. Berger, Ottmachau.

Grosses Lager

von allen landwirthschaftlichen und Garten-Sämereien, namentlich von
Gras-, Klee- und Rüben-Samen.

— Niederlage —

sämtlicher künstlicher Düngemittel.

**Chilialpeter, Superphosphat, Knochenmehl,
 Thomasschlacke, Kalisalze etc.**

en gros et en detail.

 Probedung. Ein Postpaket
 $\frac{1}{2}$ Mast $\frac{1}{3}$ Drusenpulver Mk. 5.
Concurrenzlos! Von sicherer Wirkung!**Vieh-Mast-Pulver.**

Ein erfolgreiches Mittel zur natürlichen Mastung und Gesunderhaltung aller Thiere, welche davon in kurzer Zeit ein wohlgenährtes, marktfähiges Aussehen, schön glattes Fell und in die Augen fallende Ueppigkeit erlangen.
 Gabe: Pferden u. Rindern 2, Schweinen u. Schafen 1 Esslöffel aufs Futter.

5 Kilo-Packet Mk. 5.

Drusenpulver, schnell und sicher wirkend, 5 Kilo-Packet Mk. 5.

Koliktinetur, prompt wirkend, 1 Flasche Mk. 4.

Mittel gegen Durchfall der Kälber, unübertroffen in der Wirkung,
 Flasche Mk. 2 versendet überallhin porto- u. emballagefrei pr. Nachnahme.
 Wiederverkäufern Habitt.

Grundhof-Apotheke, Schwednitz.
 Geogr.
 — 1844. —
Fabrik und Lager

aller Arten Strassen- und Gesellschaftsschuhe
 für Damen und Herren.

 Geogr.
 — 1844. —

Grösste Auswahl
 eleganter
Ballschuhe

**Haus- und
 Morgenschuhe**
 in Filz, Leder.

**Echt russische
 Gummischuhe**
 zu Fabrikpreisen.

Tennis-Schuhe.

Specialität!
 Reit-
 und Wirtschaftsstiefel,
 Gebirgs- und
 Jagdstiefel.
 (garantirt nichtknarrend!)

Stiefelschmiere
 zur Conservierung des
 Leders.

Uebernahme
 sämtlicher
Reparaturen.

E. Schäche,

Breslau, Altbückerstr. 8/9,
 vis-à-vis der Maria Magdalenen-Kirche.

Neu und gebraucht

zu billigen Preisen stets auf Lager

Eisenblechene Reservoirs

Schmiedeeiserne Rohre,
gusseiserne Flanschen und Muffenrohre.
Dampfmaschinen, Dampfkessel, Pumpen,
Riemscheiben, Wellen, Lager.
Ventile und Hähne von Eisen und Messing
etc. etc.

M. W. Heimann,
Breslau, Königsplatz 7.

Hugo Hensel

Gewehrfabrikant Breslau,
Altbüßerstrasse 1 und Altbüßer-Ohle 33.

Fabrikation und Lager

der neuesten **Jagd-Gewehre aller Systeme**, Jagd-
utensilien und fertige Patronen sowie alle Arten Munition.

Niederlage der Selbstspanner von Teschner & Comp.

Thee, Vanille, Japan- u. China-Waaren.

Neue Ernte. **Thee!** Neue Ernte.

Feine Souhongs à Pfd. 3 Mk., 3,50, 4 Mk., 4,50, 5-6 Mk.

Gilligere Souhongs à Pfd. 2 Mk., 2,40 und 2,80 Mk.

f. Melange (Souhongs und Pecco) à Pfd. 4 Mk., 5, 6-8 Mk.

Grünothee à Pfd. 1,60 Mk., 2 Mk., 2,40 und 3 Mk.

Preisverzeichnisse gratis und franco.

Sorgfältige Ausführung schriftlicher Aufträge.

Beste Seugsquelle für Wiederverkäufer.

Beste Qualitäten.

Chocoladen.

C A C C A O .

E. Astel & Co., Breslau, Albrechts-Strasse 17.

Kath. Erziehungs-Institut für Töchter.

Gegründet 1875.

Pensionat, höhere Töchtereschule, Lehrerinnen-Seminar.

Kurze zur Ausbildung von Handarbeits-Lehrerinnen und zur Erlernung der Wirthschaft.

Breslau, Kaiserin-Augusta-Platz 5.

Den Prospekt übersendet auf Wunsch die Vorsteherin

Th. Holthausen.

Frankfurter Lebens-Versicherungs-Gesellschaft in Frankfurt a. Main.

Gegründet 1844.

Grund-Kapital Mk. 5,142,840.

Ausbezahlte Sterbekapitalien, Renten u. s. w.
bis Ende 1893 ca. Mk. 33,000,000.

General-Agentur für Schlesien:

Breslau, Am Oberschlesischen Bahnhof 5, pt.

H. KUVEKE,

Breslau, Sadowastrasse Nr. 35,

Zimmerei, Tischlerei, Stabfussboden- u. Parquet-Fabrik.

Uebernahme und Ausführung
aller in das Baufach schlagenden Arbeiten.



Schweizer und deutsche
Präcisions-Uhren,
Salon-, Zimmeruhren, Schwarzwälder-, Wecker-Uhren empfiehlt

E. Hartmann,

Schmiedebrücke 12, 1. Viertel vom Ringe.

Sorgfältigste Ausführung von Reparaturen.

Ernst Schulze, Civilingenieur Kattowitz, Oberschlesien.

Fernsprech-Anschluss No. 651.

Techn. Bureau. — Vertretung erster Firmen der Maschinenbranche.

Lieferung aller Art Maschinen für die Eisenindustrie, für Bergwerke,
Fabriken, Mühlen, Landwirtschaft etc.

Anfertigung von Kostenausschlägen, Zeichnungen, Taxen, Patent-Gesuchen etc.
und Lieferung completer Neuanlagen.

↔ Begründet 1875. ↔

R. Dorenberg, Nicolaistrasse 79 I. Breslau.

Auskunfts-Comptoir

für Geschäfts-, Credit- und sonstige Verhältnisse.

Incasso aussenstehender Forderungen.

Nachweisung von Agenten, Bezugsquellen und Absatzgebieten.

Vertreter der Lebensversicherungs- und Ersparnissbank in Stuttgart
und der Gladbacher Feuer-Versicherung.

Breslau, Alfred Hellwig, Breslau,
Gartenstrasse 18. Gartenstrasse 18.

Atelier für alle Arten innere und äussere

Decorations- u. Schildermalerei.

Kunstgewerbliche Entwürfe.

Ausführung ganzer Bauten, Kirchenmalerei etc.

Façaden- u. Fussboden-Oelanstriche jeder Art.
Specialität:

Metall-, Fussboden-, Farb-, Oel- und Lack-Anstriche.

Viele Anerkennungsschreiben etc.

Tiefbohrungen

und Anlagen zur Erzeugung von künstlichem Quell-Wasser für Villen und
Burgen auf den höchsten Bergen etc. Ausführungen werden garantirt.
Gewerbe-Ausstellung 1893 Konitz W.-Pr., prämiirt. Referenzen gern zu Diensten.

Fabrik für Windmotore und Wasserbauten

neuester und bester Construction.

C. J. Dogton,

Bautechniker u. Geognost,
früher Antwerpen und Rotterdam etc.
jetzt (Bahnhofstation) **Rittel W.-Pr.**

Fernsprecher Nr. 511.




Carl Neddermann
BRESLAU

Nr. 15 am Rathhaus — Riemerzeile Nr. 15
empfiehlt sein reichhaltiges Lager in

Tapeten, Borten u. Decken-Dekorationen

von den feinsten bis zu den billigsten Sorten
und stehen hiervon Musterkarten jederzeit gern zu Diensten.

Grösste Auswahl
in imit. Leder-, Velour-, Gobelinstoff- und Lincrusta-Walton-
Tapeten

Deutschem und englischem Linoleum,
Papier- und Holz-Stuck für Plafonds.

↪ **Bitte die Firma genau zu beachten.** ↩

Mein reichhaltiges Lager

vorzüglicher Souchong-Thees

neuester Ernte, à 3 und 4 Mark pro Pfund,
feinster Qualitäten
à 5 und 6 Mark pro Pfund halte ich hiermit bestens empfohlen.

A. Kadoch, Thee-Handlung,

Gegründet 1862. Breslau, Schweidnitzerstr. 34/35. Gegründet 1862.
Prompteste Ausführung brieflicher Aufträge.

N. Kleemann

Vieh-Export-Geschäft

Breslau, Schwertstr. 9 u. Oberlauringen bei Schweinfurt (Bayern).

empfiehlt sich zur Lieferung von

Milch- und Zuchtvieh

sämmlicher Niederungs- und Höhenviehrrassen.

↪ Bayerische, Böhmisches, Simmenthaler und Schlesische Zugschsen. ↩



Hochelegante Chamotteöfen,

(eigenes Fabrikat)

gemalt, vergoldet, auch in Majolika.

Porzellanöfen, Kamine, feinste Begussöfen

empfiehlt in grösster Auswahl

H. Herzog, Breslau,

Margarethenstrasse 14/16.

Aelteste chemische Fabrik

F. Wodars (M. Brockmann), Breslau.

Zu Fabrikpreisen

Futterkalk (arsenfrei 42%), schwefligsaurer Kalk u. Sulfid-Natron (Brennereibedarf)

Schwefelsäure, Salzsäure, Salpetersäure, Benzin,

Soda, Viehsalz, Carbolsäure, Chlorkalk, Carbolineum, Wagenfett, Vaseline,

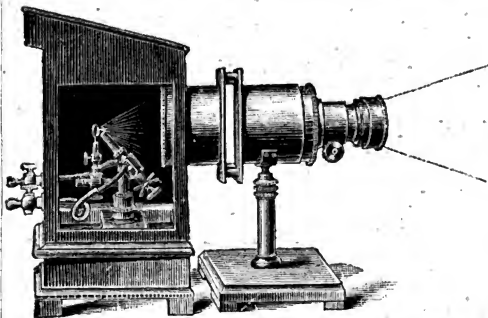
Maschinenöl, Petroleum.

Ueberhaupt alle technischen Bedarfsartikel.

E. Buchmann, Breslau,

Kupferschmiede-Strasse 20.

Fabrik und Lager photographischer Apparate.



Specialität:

Ausrüstungen

für

Amateure.

Ver-
größerungs-
Apparate.

Sämmtliche bewährte Plattensorten, Papiere, Objective, sowie
alle photographischen Chemikalien und Utensilien
zu Fabrikpreisen vorrätzig.

Coilette-Seifen, Odeurs,

eigene, französische, englische Parfüms
und von Lohse, Berlin.

Zimmerparfüm, Räuchermittel.

Egyptisches Lilienweiß

und

Eau de Lys de Lohse.

Schminken, nur unschädliche,

Puder

für's Haar, für den Teint.

Puderquasten,

Puderbürsten,

Schwämme und

Schwamm-

Peutel

ic.

R. Hülstler's
Breslau, nur **Schneidmeyer-Strasse 28,**
vernuhmächtigtes alteses Waren
für Parfümerien u. Coilette-Seifen
eigener, in- und ausländischer
Fabrikate
dem Stadttheater gegenüber.

Eau de
Cologne

zu billigen
Fabrikpreisen.

Pomaden,

Saarwässer

und

Haarfärbemittel.

Bahn- und Nagelbürsten
unter Garantie jeder Bürste.

Kopf- und Kleiderbürsten

in Schildpatt, Elfenbein und Büffelhorn, in
allen Holzarten, elegante bis zur einfachsten
von 40 Pf. und 75 Pf. an;

garantirt reine Borsten-Bürsten.

REIMANN & THONKE

Kontor: **BRESLAU**, Neue Taschenstr. 1a

Dachpappen- und Holzcement-Fabrik. Asphalt-Isolirplatten

zum Belegen der Grundmauern als **Isolirung** gegen aufsteigende
Erdfeuchtigkeit. Kein Asphaltkochen auf den Bauten.

Die **Asphalt-Isolirplatte** findet Anwendung um
Kellereien vor dem Aufsteigen des Grundwassers zu bewahren,
gewölbte Bauwerke, **Tunnels, unterkellerte Höfe** trocken zu erhalten,
senkrechte **Mauern**, welche gegen Erdschüttung oder in einen Berg
gebaut sind, vollkommen undurchlässig zu machen,
feuchtes Mauerwerk nachträglich auszutrocknen,
Holzwände (bei Holzbauten) von aussen zu verkleiden.

Papier- und Rohpappen-Fabriken

Brettgrund

bei Schatzlar (Böhmen)

Mährisch-Ostrau

(K. F. N. B.)

Prämiirt:

Breslau 1881. * Triest 1882. * Trautenau 1890. * London 1891.

— Fernsprech-Anschluss 569. —

Verlag von Wilh. Gottl. Korn in Breslau.

Dr. Patzack's „Homöopathischer Hausarzt“.

Kurze praktische Anleitung zur Beseitigung der gewöhnlichsten Krankheiten, insbesondere auch der Cholera und Diphtheritis, nebst Angabe der charakteristischen Wirkungen der vorzüglichsten homöopathischen Heilmittel.

Neu bearbeitet von Dr. P. Veith.

Fünfte vermehrte und verbesserte Auflage.

Gebunden 2 Mk.

„Das vorstehend angezeigte Werkchen binnen kurzer Zeit in fünfter Auflage erscheint, spricht wohl am besten für dessen Werth. Nach den allgemeinen Bemerkungen über die Gebrauchsweise der Arzneien und die homöopathische Diät behandelt es in seinem ersten Theile die gewöhnlichsten Krankheitsformen in alphabetischer Ordnung, wobei die beiden schlimmsten Würgengel der Gegenwart, Diphtheritis und Cholera, besonders ausführlich besprochen werden, und auf deren besonders glückliche Bekämpfung durch die homöopathische Heilmethode hingewiesen wird; im zweiten Theile sind die charakteristischen Wirkungen der vorzüglichsten homöopathischen Heilmittel und deren Anwendung in klarer, bestimmter Weise angegeben, jedoch stets darauf hingewiesen, dass in schwereren Krankheitsfällen durch diese kurzgefasste Anleitung der Arzt nicht ersetzt werden soll und kann.

Wir empfehlen das hübsch ausgestattete Buch allen unseren Lesern aufs beste.“

(Deutsche Monatsschrift für Homöopathie.)

Nesselsdorfer Wagen-Fabriks-Gesellschaft


vormals **Schustala & Co.**

k. k. priv. Wagenfabrik und Hof-Wagen-Fabrikanten Sr. königl. Hoheit
des Prinzen Friedrich Carl von Preussen

in Breslau (Tauentzienplatz 7).

Gegründet 1850. **Fabrication:** Gegründet 1850.

Für Solidität



Beste Garantie!

Alle Gattungen Strassen-Fahrzeuge, von der einfachsten Britschka bis zu den elegantesten Luxus-Equipagen, Jagdwagen, Omnibusse, Schlitten und **k. k. Patent-Möbeltransportwagen.**

Preisourante gratis und franco.

Schüler höherer Lehranstalten finden in meinem

Pensionat

freundliche Aufnahme. Empfohlen wird dasselbe durch die Herren Ober-Consistorialrath Köhler (Berlin, Grossbeerenstr. 14), Gymnasialdirektor zu St. Maria-Magdalena; Prof. Dr. Moller, Oberlehrer am Friedrichs-Gymnasium, Dr. Kynast (Thiergartenstr. 22). An der häuslichen Erziehung ist ein an einem der hiesigen Gymnasien beschäftigter Candidat des höheren Schulamts (Dr. phil.) betheilig. Derselbe beaufsichtigt auch die Anfert. der Arbeiten in dazu festgesetzten Arbeitsstunden u. leitet d. regelm. unternommenen Spaziergänge. Das Pensionat ist für alle höh. Schulen günstig gelegen. Auf Wunsch Prospect.

S. Gottschling, Breslau, Breite-Str. 4/5. III.

Meine General-Agentur-Büreaus für Schlesien:

Deutsche Feuerversicherungs-Actien-Gesellschaft in Berlin

und

Unfallversicherungs-Actien-Gesellschaft „Zürich“ in Zürich

befinden sich in

Breslau, Am Oberschl. Bahnhof Nr. 31, Hochparterre

(dicht an der Teichstrasse).

Paul Wichura.



Natürliche Mineralbrunnen!

Sämmtliche Sorten

von fortlaufend erneuten Zufuhren frischester Füllungen direct von den Quellen. — Der regelmässige und grosse Umsatz erlaubt mir, volle Garantie für stets frischeste Füllungen zu übernehmen. — Pastillen, Quellsalze, Badesalze und Soolen, Peptone, Kinder-nährmittel etc. Alle Aufträge werden zu den **billigsten** Preisen prompt-erledigt.

Oscar Giesser, **Breslau**, Junkernstr. 33.

General-Agentur und Haupt-Niederlage
natürlicher Mineralbrunnen und Quell-Producte.

Mosaik-Fussboden-Belagsplatten

anerkannt schönstes, bestes und billigstes Material zu Belägen aller Art,

Viehkrippen, Schleusen, Drainagen, Thonröhren,

Eisenklinker, Bau- und Dungkalk, Cement, Verblendsteine,

Gusswände mit Rohrgewebe-Einlage (R. G. M. Sch.)

empfiehlt zu billigsten Fabrikpreisen die

BRESLAU **Breslauer Mosaik-Platten-Fabrik** Fernsprecher
Bartschstr. 15 **Max Breier.** No. 748.

Anerkannt grösste und beste Auswahl
zu soliden festen Preisen

in

Tuchstoffen

bei

F. A. Prause,
Breslau, Schuhbrücke 77 pt. u. l. Etage.

Specialität

für feinen aparten Genre in allen Qualitäten
und Preislagen.

Hochelegante Paletot-, Anzug- und Beinkleider-Stoffe,
hervorragend schöne Dessins, echt englische und
schottische Cheviots und Kammgarn-Cheviots, vorzüglich-
tragbar, in ganz herrlichen, neuen Farbentönen.

Reichhaltiges Lager

von Uniformstoffen und Besatz-Tuchen jeder Art. Grosses
Sortiment in Tuchen, Döskins, Castors, Croisees, Diagonals,
Düffels. Elastiques, Strumpf- und Reit-Tricots. Tuche und
Düffels für Uniformen und Livreen, für Jagd-, Reit- und
Turn-Anzüge. Wasserdicht imprägnirte Lodenstoffe.

Tuche für Anstalten, Kranken- und Waisenhäuser,

Billardtuche, Wagen- und Droschkentuche,

Tuche

für Tapisserie, Decorations- und technische Zwecke.

Damenkleider-Tuche und Mäntelstoffe.

← Muster bereitwilligst franco. →

Elektrizitäts-Aktiengesellschaft
 vorm. **Schuckert & Co.**
Zweigniederlassung Breslau
 Alexanderstrasse 8.

Elektrische Beleuchtungsanlagen

jeder Art und Grösse.

Bau elektrischer Centralen

für Städte und Ortschaften zu Abgabe von Licht und Kraft.

Elektrische Motoren.

Elektrische Strassenbahnen.

Galvanoplastische, elektrolytische
 und elektrochemische Einrichtungen.

Pläne und Kostenanschläge gratis.

Ed. van Delden
 Hofphotograph Ihrer Kgl. Hoheit der Frau
 Grossherzogin von Sachsen
Breslau
Garten-Strasse 40 a, part.

Ausführung von Portraitaufnahmen in bekannter Güte und
 Vergrößerungen in künstlerischer Ausführung.

Als besondere Specialität:
 Aufnahmen von Landschaften, Parkansichten,
 äusserer und innerer Architectur nach den neuesten
 Vervollkommnungen, sowie Momentaufnahmen
 von Pferden u. s. w.

Mässige Preise.

Neu!
 Vergrößerung von
 Landschafts-, Architectur- und
 auf Platinpapier, Kupferstichen ähnlich

Höchste Auszeichnungen
 auf den
 grösseren Fachausstellungen.

Eichenstabparket, 25 mm stark;

Eichenstabparket, 12 mm stark, als Verdoppelungsboden
auf alte Fußböden;

Eichentafelparket, 25 mm stark, massiv, unverleimt in
schönen
Plochtmustern;

Buchenstabparket, 25 mm stark

liefert als Specialität die

Parketfabrik Hermann Völker

in

Breslau — Kleinburg.

(100 Pferdestärken Dampfkraft).

Thomaus Cement-Dachplatten,
bestes und billigstes
Bedachungs-Material,

leicht und dauerhaft, keine Reparaturen.

Besonders geeignet für
schräge Dächer jeder Art, vorzüglich für Scheunen, Ställe und
industrielle Gebäude etc.

Musterbücher, Prospekte und Probestplatten gratis.

Breslauer Cement-Dachpappen-Fabrik

Hermann Wodak,

Breslau, Niedergasse 2, am Weissenburgerplatz.

Verlag von Wilh. Gottl. Korn in Breslau.

Die Pferdezucht

unter Anwendung
der allgemeinen
Vererbungsgesetze auf die
praktische Züchtung.

Nebst Anleitung zur Behandlung von Zuchthengsten, Zuchtstuten und jungen Fohlen,
sowie zur Auswahl des Zuchtmaterials.

Von **J. H. Sanders,**

Herausgeber der „Thee breeder's gazette“, „Breeder's Trotting Studbook“ und „Percheron Studbook“, Ehrenmitglied der medicinischen Gesellschaft in Chicago und des thierärztlichen Vereins in Illinois etc.

Deutsche autorisirte Bearbeitung. Preis geheftet 4 Mk., in Leinenband 5 Mk.

Aus einem Briefe des Geh. Regierungsraths von Nathusius-Althaldensleben:

„Ich habe mich gefreut, in Brüssel das Urtheil eines unserer besten Gestütsbeamten, Dr. Grabensee, eines Mannes von reicher Züchterfahrung, über Sanders zu hören, dass es eins der lehrreichsten Bücher über Pferde sei, welches ihm vorgekommen.“

Paul Rähmisch,

Breslau, Schweidnitzerstrasse No. 1, Wechslerbank.

Grösstes Lager von

echt Wiener Meerschaum- und Bernstein-Spitzen, Schildpatt-,
Elfenbein-, Hirschhornwaren und Stöcken,

eigene Fabrikation.

Wappen- und Monogramm-Arbeiten, sowie Reparaturen an Fächern,
Stöcken, Schildpatt etc. in kürzester Zeit.

Grosse Auswahl in Elfenbein- und Schildpatt-Bürsten und Kämmen.

Mosaik-Trottoir- und Pflasterplatten

zur Pflasterung von Hausfluren, Küchen, Ställen etc.

Glasirte Wandbekleidungs-Platten

zur Bekleidung der Wände in Schlächterläden, Küchen etc.



Glasirte Thonröhren

nebst allen Façonstücken.

Steingut-Wasserleitungs-
Gegenstände.

Stuck- und Cementarbeiten für Facaden- und Zimmer-Decorationen.
Cementbetonarbeiten für Trottoirs, Hausflure, Fabrikräume, Ställe etc.

Besten Portland-Cement und Gyps

empfiehlt

Adolf Poese,

in Firma C. A. Tschirner's Nachfolger,

Stuck-, Kunststein- und Cementwaaren-Fabrik.

Breslau, Kronprinzenstrasse Nr. 67.

Telephon 1127.



Vieh- und Pferdekrippen

aus feinsten, innen und aussen glasirter
Thonmasse, sowie aus Cement-Kunststein.

Breslauer Wechsler-Bank.

Die verschliessbaren, eisernen Schrankfächer in unserem **Tresor** empfehlen wir dem Publikum insbesondere auch für kürzere Zeitabschnitte, bei Reisen — zur miethsweisen Benutzung und bringen ausserdem in Erinnerung, dass wir **Werthpapiere** sowohl **offen** als auch in **versiegelten Packeten zur Aufbewahrung** übernehmen. Ueber alles Nähere wird in unserem Banklokal (Wechselstube) bereitwilligst Auskunft ertheilt.

Breslauer Wechsler-Bank.

Landwirthschaftsschule zu Brieg, Reg.-Bez. Breslau.

Wissenschaftliche Vorbildung für den landwirthschaftlichen Beruf.

Berechtigung zum Einjährigen Dienst.

Der Cursus beginnt zu Ostern. — Nähere Auskunft ertheilt der Director

Fr. Schulz.

⚡ Tiefbohrungen ⚡

zu Bodenuntersuchungen und Erschürfen von Erz und Kohlenlagerstätten.

Herstellung von Tiefbohrbrunnen bis zu einem Meter Durchmesser und darüber zur Beschaffung grosser, bacterienfreier Wassermengen für Städte und Etablissements.

Herstellung von Haushaltsbrunnen etc.

Wodak senior,

Ingenieur und Unternehmer für Tiefbohrungen in Beuthen O.-Schl.

Hans Rumsch, Decorationsmaler,

i. F. Hans Rumsch, Malermeister, Breslau.

Kaiser Wilhelmstraße 5/7.

Atelier für feinere Stuben- und Dekorationsmalerei jeden Genres.
Ausführung von sämtlichen in das Fach schlagenden Arbeiten, wie jeglicher
innerer und äußerer Anstrich, jegliche Lackir-, Bronzir- und Vergolderarbeit.

Uebernahme von ganzen Bauten und einzelnen Zimmern.
Streng solide Ausführung bei zeitgemäß billigen Preisen.

Mitbesorgung von Tapezierer- und Dekorationsarbeiten.
Tapetenmuster jederzeit zur Verfügung.

Bereitwilligste Anfertigung von Skizzen und Anschlägen für jegliche
Ausführung im eigenen Atelier.

J. Wachsmann Nachf.

BRESLAU

Schweidnitzerstrasse 30.

Grösstes Special-Magazin

für

Engl. Herrenmoden und Reiseartikel.

Specialität: Oberhemden nach Maass



vorzüglicher Sitz garantirt.



H. Biermann, Breslau,



Immobilien-Händler

übernimmt

unter Bezug auf langjährige Erfahrung, ausge-
dehnte Verbindung und erste Referenzen die
selbstthätige Realisirung von grösseren
Grundstücks- und
Bauunternehmungs - Geschäften.

Linoleum

beste Fabrikate,

 aparte, eigene engagirte Dessins. 

Jeder Auftrag wird umgehend effectuirt, franco Bahnhof Breslau
durch eigenes Gespann. Verkauf zu Fabrikpreisen.

Wiederverkäufern, Baumeistern und grösseren Consumenten
gewähre hohen Fabrikrabatt.

— Mustersendungen bereitwilligst. —

Hermann Leipziger,

Special-Geschäft für Möbelstoffe, Teppiche, Zimmer-Decorationen etc.
Breslau, Schweidnitzerstrasse 7.

Die Schlesiſche Lebensverſicherungſ-Actien-Geſellſchaft
ſchließt

Lebens-, Renten-, Aussteuer- und Unfallverſicherungen

in allen nur denkbaren Formen.

Zu Auskünften und Abſchlußvermittelungen hält ſich
empfohlen

Die General-Agentur
F. v. Klinkowſtröm,
Breslau, Junkernſtraße 33.

Gegründet 1835. **F. Welzel,** Gegründet 1835.

Pianoforte-Fabrik und Magazin

Breslau, 16 Albrechts-Strasse 16,

Ecke Biſchof-Strasse, 1. Eſg., im Hauſe von G. Philippi & Co.

Groſſe Auswahl zu allen Preiſen von

neuen und gebrachten Pianinos und Flügeln, ſowie Harmoniums.

Garantie.

Ratenzahlungen bewilligt.

Garantie.

Handſchuh-Fabrik

Etabliert 1869. **Arnold Winkler** Etabliert 1869.

Ohlauerſtraſſe 73, neben J. Glücksmann & Co.

empfeht

Wild-, Waſchleder- u. Glacéhandschuhe

in jeder Ausführung aus allerbeſtem Leder.

CRAVATTEN

in unerreichter Auswahl. — Auswahlendungen bereitwilligſt.

Central- Vieh-Versicherung

K Berlin SW., Friedrichstrasse 232, K

seit 30 Jahren bestehende Gesellschaft, versichert Pferde, Rindvieh, Schafe, Schweine gegen Verlust durch den Tod oder nothwendiges Töden, speciell auch nur gegen Transportgefahr, Operationsgefahr, Schlachtvieh gegen Verlust durch polizeiliche Beanstandung, Pferde und Gespanne gegen Verlust durch Unfall und vergütet jeden Schaden in kürzester Frist. Gefällige Anfragen beantwortet bereitwilligst Die Direktion.

**Hohlziegel zu Wölbungen, Pflasterziegel, Klinker,
Mauerziegel, Flachwerke, Drainröhren**

in anerkannt vorzüglicher Qualität empfiehlt zu zeitgemässen Preisen

Vereins-Ziegelei Leuchten bei Oels in Schles.

RICHARD VETTER

Comptoir und Lager:

Tautenzienstr. No. 84a. **BRESLAU** Tautenzienstr. No. 84a.

Fabrik: Hundsfeld am Bahnhofe.

Fabrik von Asphalt-Dachpappen, Holzcement, Dachlack,

Dichtungsfasermasse, Carbolineum,

Kientheer, Holztheer, Steinkohlentheer,

Klebebappe, Klebemasse.

Ausführung und Reparaturen von Asphaltirungen,

Papp- und Holzcementbedachungen.

Telephon-Anschluss 1206.

*Meine Bedachungsfabrikate sind von der Kgl. Regierung amtlich geprüft
und als feuersicher anerkannt und empfohlen.*

Permanente Ausstellung

completer Portièren, Uebergardinen, Erkerdecorationen etc.

Mit dieser Ausstellung verfolge ich speciell den Zweck, dem geehrten Publikum die praktische Wirkung der einzelnen Decorationsstoffe in stilgemässer Ausführung vor Augen zu führen, um so jedem Irrthum betreffs des Arrangements vorzubeugen, und dadurch die Wahl beim Einkauf, sei es für Neueinrichtungen oder Ergänzungen bereits vorhandener Zimmerdecorationen, zu erleichtern.

Die Ausstellung enthält die neuesten Erzeugnisse der Decorationsbranche und lade ich auch **Nichtkäufer** zur Besichtigung dieser in Breslau **ersten und einzigen Ausstellung** ein.

Benno Perlinski

Breslau, Schweidnitzerstrasse 36, part. und 1. Etage.

☞ Specialgeschäft für ☜

Möbelstoffe, Teppiche, Gardinen, Decorationsstoffe.

Illustrierte Kataloge versende ich auf Wunsch gratis und franco.

✂ J. Ehrlich, ✂

Kohlen en gros-Geschäft

BRESLAU, Sadowastr. 37,

Kalköfenbesitzer in Gogolin

empfiehlt

Kohlen und Kalk

zu zeitgemäss billigsten Preisen.

Verlag von Wilh. Gottl. Korn in Breslau.

**Rathgeber bei der
Fütterung** der landwirth-
schaftlichen Nuthiere. Ein Hilfs-
buch für die Praxis von **Dr. Bern-
hard Schulze**, Direktor der agri-
kulturchemischen Versuchsanstalt des land-
wirthschaftlichen Centralvereins für Schlesien.
2. vermehrte und verbesserte Aufl.
3 Mk., geb. 4 Mk.

**Untersuchungen über
den Stallmist.** Von
Professor **Dr. Fr. Holdersleisch**,
Direktor des landwirthschaftlichen Instituts
der Königl. Universität zu Breslau.
2. Aufl. 4 Mk., geb. 5 Mk.

Der Sandboden, seine
Kultur u. Bewirthschaftung. Nebst
einem Anhang über die Urbar-
machung des Moorbodens. Von
Dr. Ed. Birnbaum, leitend
Direktor der Pommerschen Landw.-Schule.
In Leinenband 5 Mk.

**Der landwirthschaft-
liche Ertrags-An-
schlag**, die Wirtschaftsorgani-
sation und Wirtschaftsführung.
Von **Dr. H. Werner**, Professor
der Landwirtschaft und Administrator der
Gutsverwaltung zu Poppelstorf.
2. Aufl. 4 Mk., geb. 5 Mk.

Pommersche Asphalt- und Steinpappen-Fabrik
Wilhelm Meissner, Stargard i. Pom.

Gegründet 1856

übernimmt und liefert **Neudeckung** nach **Meissner's**
doppellagiger Asphalt-Pappen-Bedachung, Ueberdachung alter devastirter
Dachflächen unter weitreichender Garantie. — **Holzementdächer, Asphalt-
rungen.** — **Dichtungskitt** für schadhafte Pappdächer zur **Selbstanwendung.**
Vorbesichtigung u. Anschlag kostenfrei. — Haupt-Depôts der Fabrik unterhalten:
Wilh. Hoffmann, Berlin SW., Möckernstrasse 51; **Ferd. Schlüter**,
Arnswalde; **Wilhelm Jaeger**, Neu-Brandenburg; **Paul Fürstenau**, Posen;
Theod. Carl Müller, Prenzlau.

C. Thust in Gnadefrei in Schlesien,

Hoflieferant Sr. Majestät des Kaisers und Königs,
Marmor-Waaren-Fabrik mit Dampftrieb,
empfiehlt sich nur von Gnadefrei aus zur Anfertigung von

Grabmonumenten

in den verschiedensten Steinarten u. Grössen zu billigsten Preisen. Gute tiefeingravirte
vergoldete Schrift sowie Transport und Aufstellung wird billigst besorgt.

Grosses Lager fertiger Monumente sowie Zeichnungen, auch von
Grüften, sind stets zur Auswahl vorhanden.

*Waschtischaufsätze, Tisch- und Consolplatten, Flurbeläge, Treppenstufen,
Taufsteine, Weibbecken, kirchliche und andere Bauarbeiten, Fensterbretter,
Marmormörser, Briefbeschreiver, Waschbretter zu billigsten Preisen.*



Inhaber
von goldenen, silber-
nen, bronzenen Me-
dallien, Ehren- und
Anerkennungs-Diplo-
men des In- und Aus-
landes.

D. Wachtel, Breslau

Maschinenfabrik, Kesselschmiede und Metallgiesserei.

Permanentes Lager von
Maschinen für Landwirthschaft und Industrie.

Comptoir und Ausstellungshalle:
**Schweidnitzer - Strasse 27, gegenüber dem
Stadt-Theater.**

Vertreter nachstehender Firmen:

Mc. Cormick's Mähmaschinen-Company, Chicago:
für Garbenbinder, Getreide- und Gras-Mähmaschinen;

John Fowler & Co., Magdeburg:
für Dampfplüge, Strassen-Locomotiven und Dampf-Strassen-
walzen;

Fried. Krupp Grusonwerk:
für Zerkleinerungsmaschinen aller Art:

Ruston, Proctor & Co., Limited, Lincoln:
für Locomobilen, Patent-Excenter - Dampf - Dreschmaschinen,
Elevatoren.

W. Siedersleben & Co., Bernburg:
für Drillmaschinen, Düngerstreu-Maschinen, Hack-Maschinen
und Rübenheber;

C. Weber & Co., Artern:
für Düngermühlen zum Zerkleinern von Chilisalpeter, Kainit
und Karnallit, Torfstreu-Zerkleinerungsmaschinen, Vieh-
futterdämpfer.

Abtheilung für Elektrotechnik.

Sondermaschinen mit elektrischem Antriebe für alle Zwecke der
Landwirthschaft.

W. Schicht,

Breslau.

Wein- & Conserven-Gross-Handlung.

Versandt-Geschäft

aller
Delicatessen, Colonialwaaren, Wild, Geflügel und Fische.

■■■■■■■■■■■■■■■■■■■■ **Cigarren.** ■■■■■■■■■■■■■■■■■■■■

Alleiniges Depot für die Provinz Schlesien

der
Wein-Gross-Handlung von **F. W. Borchardt**

Berlin

Kaiserlich, Königlicher Hoflieferant.

Verkauf zu Originalpreisen.

Preislisten auf Wunsch zu Diensten.

Telegramm-Adresse: **Weinschicht.** - Mikrophon 1029.

North British and Mercantile Feuer-Versicherungs-Actien-Gesellschaft

Direction für Deutschland: **Berlin.** Gegründet 1809.

Grundkapital (auch für die Lebensbranche haftend)	55 Millionen Mark,
Kapital- und Prämien-Reserve ult. 1893 über	40 " "
Prämien der Feuerbranche in 1893 ab- züglich der Rückversicherungen und incl. Zinsen etc.	31 " "

Zum **Abschluss von Feuerversicherungen** aller Art unter
coulantesten Bedingungen und zu **billigsten Prämien** halten
sich bestens empfohlen.

Die General-Agenturen in Breslau.

Moritz Werther & Sohn
Schweidnitzerstadtgraben 13.

L. Klix
Tauentzienstr. 72^a I.

General-Agentur in Liegnitz.

R. Schurzmann.

August Beltz,

Lieferant Sr. Durchlaucht des Herzogs von Ratibor.

Rheinwein-Kellerei,

■■■■■■■■ Breslau, ■■■■■■■■

Klosterstrasse 29. — Telephon 252.

Grösstes Lager

selbstausbauter Rheinweine und Moselweine
in Schlesien.

Vortheilhafteste Bezugsquelle naturreiner Rhein- und Moselweine.

Preislisten werden auf geehrtes Verlangen gesandt.

Leinen-Haus und Versand-Geschäft

Eduard Bielschowsky junior

Breslau, Nicolaistrasse 76, Ecke Herrenstrasse.

Grösstes Special-Magazin

für

Wäsche-Braut-Ausstattungen,
Tischzeug, Bettwaaren-Fabrik.

Herren-Oberhemden unter Garantie des Gutsitzens, Kragen,
Manschetten und Tricotagen jeder Art in grösster Auswahl.


Preis-Bücher, Anschläge für Ausstattungen etc., Waaren-Proben
ohne Berechnung und portofrei.

Robey & Comp.

Breslau, Siebenhufenerstrasse.

Dampf-Dreschmaschinen


in bewährter, vorzüglicher Construction.



Günstige Bedingungen. Volle Garantie. Probedrusch.

Auf Wunsch Hunderte ohne Ausnahme brillante Zeugnisse.


Reservetheile, Monteure jederzeit.



Hochdruck- und Compound-
Locomobilen,
Dampfmaschinen

jeder Grösse
für Landwirtschaft und Industrie.
Grösste Leistungsfähigkeit,
ruhiger Gang und geringster
Kohlenverbrauch.

Feinste Referenzen.
Jede Auskunft auf gefällige
Anfrage.



Gas- und Petroleum-Motoren (D. R. P.)

Petroleum-Locomobilen (D. R. P.)

neuester, einfachster Construction.

**Transmissionen, Reparaturen sowie Ausführung
jeder maschinentechnischen Arbeit prompt, nur sachgemäss und billig.**

Ueber 14500 unserer Dampfmaschinen sind jetzt im Betriebe.

Milchwirtschaftliches Verkehrsbureau

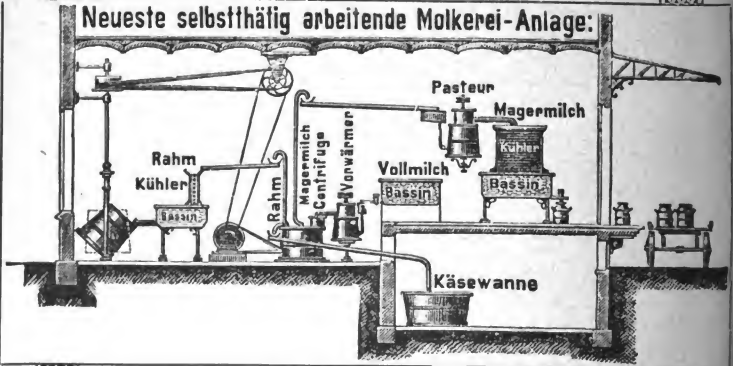
Franz Maager, Breslau.

Fabrik: Märkische Strasse 82. Comptoir: Tauentzienstrasse 1.

General-Vertretung für
Burmeister & Wains dänische Centrifugen.

Uebernahme und Ausführung completer Molkerei-Anlagen nach allen bewährten Systemen unter Garantie.

Neueste selbstthätig arbeitende Molkerei-Anlage:



Sämmtliche Molkerei-Maschinen und Geräte werden in der eigenen Dampfmolkerei zu Konstadt Oberschles. beständigen Versuchen unterzogen.

Die Besichtigung der Molkerei wird gern gestattet und empfohlen.

Fabrik und Lager sämmtlicher Molkerei-Maschinen, Geräte, Gefässe und Bedarfsartikel.

Zahlreiche beste Referenzen.

Verband der Vereine Creditreform.

Sitz **LEIPZIG**, Theatergasse No. 2.

Auskunftsertheilung, schriftlich und mündlich (schriftlich aus der ganzen Welt, mündlich bei den Vereinen, Filialen und Vertretungen).

Einzug dubiöser Ausstände, provisionsfrei.

Nachweisung von Bezugsquellen und Absatzgebieten.

Ermittelung bezw. Anstellung von Vertretern.

Aufsuchung unabgemeldet verzogener Schuldner.

Warnung vor gemeingefährlichen Waarenschwindlern.

Aufgabe von Rechtsanwälten u. dgl.

It Zur Zeit bestehen **293 Vereine** sowie **277 Filialen** und **11 Vertretungen** in Belgien, Deutschland, Holland, Oesterreich-Ungarn, Ost-Rumelien, Rumänien, der Schweiz und der Türkei. **It**

Die Einholung **schriftlicher Auskünfte** auf Vereinsplätze erfolgt durch die Mitglieder mittelst Anfragezettel **direct** (Princip der Decentralisation), wodurch eine **beschleunigte Auskunftbeschaffung** ermöglicht wird. Das Auskunftsmaterial der Vereine erfährt durch den Verkehr der Reisenden auf den Bureaux und durch das Mahnverfahren (s. unten) eine werthvolle Bereicherung.

Die **mündliche Auskunftsertheilung**, eine specielle und von der Geschäftswelt sehr günstig aufgenommene **Einrichtung der Vereine Creditreform**, erfolgt **kostenfrei** auf Grund von **Reise-Legitimations-Karten**. — Die Zahl der pro 1894 ausgegebenen Karten beläuft sich auf ca. 27 000 Stück.

Den Einzug alter, dubiöser Ausstände besorgen die Vereine für ihre Mitglieder mittelst des **Mahnverfahrens provisionsfrei**, zu vergüten sind nur die Portoauslagen.

Unentgeltlich erhalten die Mitglieder die „**Verbandszeitung für die Vereine Creditreform**“ nebst **Suchliste** (zur Ermittlung des Aufenthalts unabgemeldet verzogener Schuldner), die **Listen säumiger** und **böswilliger Zahler**, die **internationale Warnungstafel** (Bekanntgabe von Waarenschwindlern aus der ganzen Welt).

Prospecte etc. zu beziehen durch die **Vereine Creditreform** in Schlesien sowie durch das **Verbandsbureau** in **Leipzig**.

In der Provinz Schlesien gehören dem Verbande der **Vereine Creditreform** an:

Breslau — **Beuthen** (Oberschl.) — **Brieg** (Bz. Breslau) — **Glatz** — **Gleiwitz** — **Glogau** — **Görlitz** — **Grünberg** — **Hirschberg** — **Lauban** — **Liegnitz** — **Myslowitz** — **Neisse** — **Oppeln** — **Ratibor** — **Reichenbach** (Schl.) — **Schweidnitz** — **Waldenburg** (Schl.)

NB. Behufs **Organisation neuer Vereine** (oder **Filialen**) an größeren Orten: **Schlesiens**, sowie wegen **Uebnahme der Geschäftsführung** neu zu begründender Vereine wendet man sich an **Richard A. Schreiber**, Geschäftsführer des Vereins **Creditreform Breslau**, **Carlstrasse 12.**

B. Freudenreich, Breslau

Zwingerplatz 1, gegenüber dem Stadttheater.


Anfertigung feinerer Herren-Bekleidung
nach Maass in kürzester Zeit.

Reichhaltigste Stoffauswahl in- und ausländ. reeller Fabrikate.

Garantie für guten Sitz. Garantie für solide Arbeit.

Auf Wunsch
Muster-Auswahlendungen, Besuch
des Reisenden

An Sonntagen u. christlichen
Feiertagen ist das Geschäft nur
von 11—1 Uhr geöffnet.



Uniformen

für Avantageure, Volontaire, Offiziere, Aerzte etc. aller Truppengattungen
Militair-Effecten, Waffen, Livrèen.

Umtausch alter Militair-Effecten gegen tadellose neue.

B. Freudenreich, Breslau

Zwingerplatz 1, gegenüber dem Stadttheater.

↔ Fernsprech - Anschluss No. 1162. ↔

Filiale in Neisse. Gegründet 1875.



Special-Geschäft für Herrenwäsche.
 Oberhemden, Nachthemden,
Touristen-Hemden,
 Manchetten, Kragen in den neuesten Façons.
 Cravatten in grösster Auswahl.
S. Wreschner,
 Ring 22 (Becherseite).

ALFRED GUTTENTAG

JUWELIER

BRESLAU, RING 29

(GOLDENE KRONE).

Gnadenberger Cigarrenlager

Eugen Diel,

Gnadenberg in Schlesien.

Zweiggeschäft:

Breslau, Albrechtsstrasse 9 I.

empfiehlt ein reiches Lager von über 300 Sorten verschiedener Cigarren von den einfachsten Fabrikaten bis zu den vornehmsten Importen

Das Lager umfasst:

Billige Fabrikate von 27 Mark pro Mille an.

Feinere Fabrikate von 50 Mark pro Mille an.

Importirte Havana-Cigarren von ca. 100 bis über 2000 Mark pro Mille.

Einige Specialmarken sind:

Silesia, grosses Regaliaformat 100 Stück 5 Mark.

Reserva Victorias, mittleres Format . . . 100 . 8 .

Reserva Principe, mittleres Format . . . 100 . 10 .

Reserva Predilectos, grosses Format . . . 100 . 12 .

Reserva Cardinales, sehr grosses Format . 100 . 16 .

Sortimentskisten dieser letzten vier Sorten 100 Stück 12 Mark.

Importen in den bekannten und bevorzugten Marken; Bock y Co. und Henry Clay in besonders reicher Auswahl.

Ausschuss-Cigarren (Fehlfarben) 25–30 Prozent billiger als reine Farben.

Besonders beliebt:

Sublimidad (in reiner Farbe 80 Mark) 100 Stück 5,50 Mark.

Chr. Seidel & Sohn

Ofenfabrik

Dresden . Neustadt

Grossenhainerstrasse No. 29

versenden auf Wunsch franco zur Ansicht:

Musterbücher und Proben
ihrer **Ofenfabrikate, Wandfliesen, Herde,**
Verkleidungen von Heizkörpern.

Die auf grossen Betrieb eingerichtete Fabrik, prämiirt auf 12 bedeutenden Ausstellungen mit **nur ersten Preisen**, bietet **technisch und künstlerisch** hervorragende Fabrikate.

Die Fabrik lieferte für **Se. Majestät den Kaiser**, ferner an die **Höfe Dresden, Meiningen, Stuttgart, Karlsruhe etc.** Ausserdem kauften die **Museen Hannover, Breslau, Zürich mustergiltige Oefen an.** Nur **tadellose, aus hochfeuerfester Chamottemasse** hergestellte Waare gelangt zum Versandt.

*Aufstellung franco Bestimmungsort unter
Garantie zugesichert.*

**Grosses Lager in jeder Stylrichtung in der Preis-
lage von Mk. 100—1800 pro Ofen.**

Auswahl unter 180 verschiedenen Modellen.

Bureau für Patentschutz und Verwerthung

Dr. J. Schanz & Co.

Berlin, Breslau, Dresden, Hamburg, Leipzig, München.

Breslau,

Ecke Schweidnitzerstrasse und Hummerei.

Abtheilungen unseres Institutes.

- I. **Erwirkung und Aufrechterhaltung von Patenten, Mustern, Marken** in allen Ländern. — Anfertigung von technischen Zeichnungen und Gutachten.
- II. **Juristische Abtheilung unter Leitung eines Rechtsanwaltes.** Vertretung und Beihülfe in Patentstreitsachen vor dem Kaiserlichen Patentamt und den Civil- und Strafgerichten.
- III. **Verwerthungs-Abtheilung. An- und Verkauf von Erfindungen.** Für die Verwerthung von Patenten sind wir durch unsere einzig dastehende Organisation in den Stand gesetzt, Erfolge zu erzielen, wie kein anderes Patentbureau Deutschlands. Unsere nach vielen Hunderten zählenden Vertreter, unsere Verbindung mit den hervorragendsten Finanzkreisen in allen Kulturstaaten und unsere
- IV. **Abtheilung für Fabrikation und eigenen Vertrieb** von Neuheiten garantiren einen Erfolg in jedem Falle, wo ein solcher überhaupt denkbar ist. Wir legen Jedermann die positiven Beweise über eine grosse Anzahl durch uns abgeschlossener Verwerthungen vor.
- V. **Journalistische Abtheilung. Anfertigung von Uebersetzungen** von Fach- und anderen Schriften aller Sprachen. Ausarbeitung techn. Skizzen in rein techn. oder populair-wissenschaftlicher Darstellung.
- VI. **Chemische Versuchsanstalt und Handels-Laboratorium** unter besonderer fachmännischer Leitung für alle Gebiete der Chemie, Elektrotechnik, Physik u. s. w. Prüfung und Ausarbeitung neuer Ideen. Rath und Beihülfe in allen Fragen chemisch-technischer Natur. Untersuchung, Werthbestimmung aller Handelsartikel und Nahrungsmittel.

Vergünstigungen wie von keiner anderen Seite.

An- und Verkauf von Erfindungen.

Feinste Referenzen.

Vertreter an allen bedeutenden Plätzen

In- und Auslandes.

U.C. BERKELEY LIBRARIES



C005419786



